



































RELATÓRIO ANALÍTICO POR VEÍCULO

Período: 09/07/2024 00:00:00 à 15/07/2024 23:59:59
Identificador: SSU6D35 EDIVAN DAF XF480 2024 (2º Bloqueio Onix)
Placa: SSU6D35




- Legenda:**
-  Mensagens enviadas do Veículo (Veículo -> Central)
 -  Mensagens enviadas do Veículo (Controle de Jornada Cliente)
 -  Mensagens enviadas da Central (Central -> Veículo)





















Sentido:	Data e Hora:	Localização:	Mensagem:	Modo Emergência	Tipo Mensagem:	Vel. (Km/h)	Log ?	Latitude	Longitude
	15/07/2024 23:59:18	PA - SANTARÉM - Próx. BR-163	Parada do Veículo		Alerta de Software	0	NÃO	-2,4515	-54,7303
	15/07/2024 23:57:18	PA - SANTARÉM - Próx. BR-163	Parada do Veículo		Alerta de Software	0	NÃO	-2,4515	-54,7303
	15/07/2024 23:55:18	PA - SANTARÉM - Próx. BR-163	Parada do Veículo		Alerta de Software	0	NÃO	-2,4515	-54,7303
	15/07/2024 23:53:18	PA - SANTARÉM - Próx. BR-163	Parada do Veículo		Alerta de Software	0	NÃO	-2,4515	-54,7303
	15/07/2024 23:51:18	PA - SANTARÉM - Próx. BR-163	Parada do Veículo		Alerta de Software	0	NÃO	-2,4515	-54,7303
	15/07/2024 23:49:18	PA - SANTARÉM - Próx. BR-163	Parada do Veículo		Alerta de Software	0	NÃO	-2,4515	-54,7303
	15/07/2024 23:47:18	PA - SANTARÉM - Próx. BR-163	Parada do Veículo		Alerta de Software	0	NÃO	-2,4515	-54,7303
	15/07/2024 23:45:18	PA - SANTARÉM - Próx. BR-163	Parada do Veículo		Alerta de Software	0	NÃO	-2,4515	-54,7303
	15/07/2024 23:43:18	PA - SANTARÉM - Próx. BR-163	Parada do Veículo		Alerta de Software	0	NÃO	-2,4515	-54,7303
	15/07/2024 23:41:18	PA - SANTARÉM - Próx. BR-163	Parada do Veículo		Alerta de Software	0	NÃO	-2,4515	-54,7303
	15/07/2024 23:39:18	PA - SANTARÉM - Próx. BR-163	Parada do Veículo		Alerta de Software	0	NÃO	-2,4515	-54,7303
	15/07/2024 23:37:18	PA - SANTARÉM - Próx. BR-163	Parada do Veículo		Alerta de Software	0	NÃO	-2,4515	-54,7303
	15/07/2024 23:35:18	PA - SANTARÉM - Próx. BR-163	Parada do Veículo		Alerta de Software	0	NÃO	-2,4515	-54,7303
	15/07/2024 23:33:18	PA - SANTARÉM - Próx. BR-163	Parada do Veículo		Alerta de Software	0	NÃO	-2,4515	-54,7303
	15/07/2024 23:31:18	PA - SANTARÉM - Próx. BR-163	Parada do Veículo		Alerta de Software	0	NÃO	-2,4515	-54,7303
	15/07/2024 23:29:18	PA - SANTARÉM - Próx. BR-163	Parada do Veículo		Alerta de Software	0	NÃO	-2,4515	-54,7303
	15/07/2024 23:27:18	PA - SANTARÉM - Próx. BR-163	Parada do Veículo		Alerta de Software	0	NÃO	-2,4515	-54,7303
	15/07/2024 23:25:18	PA - SANTARÉM - Próx. BR-163	Parada do Veículo		Alerta de Software	0	NÃO	-2,4515	-54,7303
	15/07/2024 23:23:18	PA - SANTARÉM - Próx. BR-163	Parada do Veículo		Alerta de Software	0	NÃO	-2,4515	-54,7303
	15/07/2024 23:21:18	PA - SANTARÉM - Próx. BR-163	Parada do Veículo		Alerta de Software	0	NÃO	-2,4515	-54,7303
	15/07/2024 23:19:18	PA - SANTARÉM - Próx. BR-163	Parada do Veículo		Alerta de Software	0	NÃO	-2,4515	-54,7303
	15/07/2024 23:17:18	PA - SANTARÉM - Próx. BR-163	Parada do Veículo		Alerta de Software	0	NÃO	-2,4515	-54,7303
	15/07/2024 23:15:18	PA - SANTARÉM - Próx. BR-163	Parada do Veículo		Alerta de Software	0	NÃO	-2,4515	-54,7303
	15/07/2024 23:13:18	PA - SANTARÉM - Próx. BR-163	Parada do Veículo		Alerta de Software	0	NÃO	-2,4515	-54,7303
	15/07/2024 23:11:18	PA - SANTARÉM - Próx. BR-163	Parada do Veículo		Alerta de Software	0	NÃO	-2,4515	-54,7303
	15/07/2024 23:09:18	PA - SANTARÉM - Próx. BR-163	Parada do Veículo		Alerta de Software	0	NÃO	-2,4515	-54,7303
	15/07/2024 23:07:18	PA - SANTARÉM - Próx. BR-163	Parada do Veículo		Alerta de Software	0	NÃO	-2,4515	-54,7303
	15/07/2024 23:05:18	PA - SANTARÉM - Próx. BR-163	Parada do Veículo		Alerta de Software	0	NÃO	-2,4515	-54,7303
	15/07/2024 23:03:18	PA - SANTARÉM - Próx. BR-163	Parada do Veículo		Alerta de Software	0	NÃO	-2,4515	-54,7303
	15/07/2024 23:01:18	PA - SANTARÉM - Próx. BR-163	Parada do Veículo		Alerta de Software	0	NÃO	-2,4515	-54,7303
	15/07/2024 22:59:18	PA - SANTARÉM - Próx. BR-163	Parada do Veículo		Alerta de Software	0	NÃO	-2,4515	-54,7303
	15/07/2024 22:57:18	PA - SANTARÉM - Próx. BR-163	Parada do Veículo		Alerta de Software	0	NÃO	-2,4515	-54,7303
	15/07/2024 22:55:18	PA - SANTARÉM - Próx. BR-163	Parada do Veículo		Alerta de Software	0	NÃO	-2,4515	-54,7303
	15/07/2024 22:53:18	PA - SANTARÉM - Próx. BR-163	Parada do Veículo		Alerta de Software	0	NÃO	-2,4515	-54,7303
	15/07/2024 22:51:18	PA - SANTARÉM - Próx. BR-163	Parada do Veículo		Alerta de Software	0	NÃO	-2,4515	-54,7303
	15/07/2024 22:49:18	PA - SANTARÉM - Próx. BR-163	Parada do Veículo		Alerta de Software	0	NÃO	-2,4515	-54,7303
	15/07/2024 22:47:18	PA - SANTARÉM - Próx. BR-163	Parada do Veículo		Alerta de Software	0	NÃO	-2,4515	-54,7303

RELATÓRIO ANALÍTICO POR VEÍCULO

Período: 09/07/2024 00:00:00 à 15/07/2024 23:59:59
Identificador: SSU6D35 EDIVAN DAF XF480 2024 (2º Bloqueio Onix)
Placa: SSU6D35




- Legenda:**
-  Mensagens enviadas do Veículo (Veículo -> Central)
 -  Mensagens enviadas do Veículo (Controle de Jornada Cliente)
 -  Mensagens enviadas da Central (Central -> Veículo)



































Sentido:	Data e Hora:	Localização:	Mensagem:	Modo Emergência	Tipo Mensagem:	Vel. (Km/h)	Log ?	Latitude	Longitude
	15/07/2024 22:45:18	PA - SANTARÉM - Próx. BR-163	Parada do Veículo		Alerta de Software	0	NÃO	-2,4515	-54,7303
	15/07/2024 22:43:18	PA - SANTARÉM - Próx. BR-163	Parada do Veículo		Alerta de Software	0	NÃO	-2,4515	-54,7303
	15/07/2024 22:41:18	PA - SANTARÉM - Próx. BR-163	Parada do Veículo		Alerta de Software	0	NÃO	-2,4515	-54,7303
	15/07/2024 22:39:18	PA - SANTARÉM - Próx. BR-163	Parada do Veículo		Alerta de Software	0	NÃO	-2,4515	-54,7303
	15/07/2024 22:37:18	PA - SANTARÉM - Próx. BR-163	Parada do Veículo		Alerta de Software	0	NÃO	-2,4515	-54,7303
	15/07/2024 22:35:18	PA - SANTARÉM - Próx. BR-163	Parada do Veículo		Alerta de Software	0	NÃO	-2,4515	-54,7303
	15/07/2024 22:33:18	PA - SANTARÉM - Próx. BR-163	Parada do Veículo		Alerta de Software	0	NÃO	-2,4515	-54,7303
	15/07/2024 22:31:18	PA - SANTARÉM - Próx. BR-163	Parada do Veículo		Alerta de Software	0	NÃO	-2,4515	-54,7303
	15/07/2024 22:29:18	PA - SANTARÉM - Próx. BR-163	Parada do Veículo		Alerta de Software	0	NÃO	-2,4515	-54,7303
	15/07/2024 22:27:18	PA - SANTARÉM - Próx. BR-163	Parada do Veículo		Alerta de Software	0	NÃO	-2,4515	-54,7303
	15/07/2024 22:25:18	PA - SANTARÉM - Próx. BR-163	Parada do Veículo		Alerta de Software	0	NÃO	-2,4515	-54,7303
	15/07/2024 22:23:18	PA - SANTARÉM - Próx. BR-163	Parada do Veículo		Alerta de Software	0	NÃO	-2,4515	-54,7303
	15/07/2024 22:21:18	PA - SANTARÉM - Próx. BR-163	Parada do Veículo		Alerta de Software	0	NÃO	-2,4515	-54,7303
	15/07/2024 22:19:18	PA - SANTARÉM - Próx. BR-163	Parada do Veículo		Alerta de Software	0	NÃO	-2,4515	-54,7303
	15/07/2024 22:17:18	PA - SANTARÉM - Próx. BR-163	Parada do Veículo		Alerta de Software	0	NÃO	-2,4515	-54,7303
	15/07/2024 22:15:18	PA - SANTARÉM - Próx. BR-163	Parada do Veículo		Alerta de Software	0	NÃO	-2,4515	-54,7303
	15/07/2024 22:13:18	PA - SANTARÉM - Próx. BR-163	Parada do Veículo		Alerta de Software	0	NÃO	-2,4515	-54,7303
	15/07/2024 22:11:18	PA - SANTARÉM - Próx. BR-163	Parada do Veículo		Alerta de Software	0	NÃO	-2,4515	-54,7303
	15/07/2024 22:09:18	PA - SANTARÉM - Próx. BR-163	Parada do Veículo		Alerta de Software	0	NÃO	-2,4515	-54,7303
	15/07/2024 22:07:18	PA - SANTARÉM - Próx. BR-163	Parada do Veículo		Alerta de Software	0	NÃO	-2,4515	-54,7303
	15/07/2024 22:05:18	PA - SANTARÉM - Próx. BR-163	Parada do Veículo		Alerta de Software	0	NÃO	-2,4515	-54,7303
	15/07/2024 22:03:18	PA - SANTARÉM - Próx. BR-163	Parada do Veículo		Alerta de Software	0	NÃO	-2,4515	-54,7303
	15/07/2024 22:01:18	PA - SANTARÉM - Próx. BR-163	Parada do Veículo		Alerta de Software	0	NÃO	-2,4515	-54,7303
	15/07/2024 21:59:18	PA - SANTARÉM - Próx. BR-163	Parada do Veículo		Alerta de Software	0	NÃO	-2,4515	-54,7303
	15/07/2024 21:57:18	PA - SANTARÉM - Próx. BR-163	Parada do Veículo		Alerta de Software	0	NÃO	-2,4515	-54,7303
	15/07/2024 21:55:18	PA - SANTARÉM - Próx. BR-163	Parada do Veículo		Alerta de Software	0	NÃO	-2,4515	-54,7303
	15/07/2024 21:53:18	PA - SANTARÉM - Próx. BR-163	Parada do Veículo		Alerta de Software	0	NÃO	-2,4515	-54,7303
	15/07/2024 21:51:18	PA - SANTARÉM - Próx. BR-163	Parada do Veículo		Alerta de Software	0	NÃO	-2,4515	-54,7303
	15/07/2024 21:49:18	PA - SANTARÉM - Próx. BR-163	Parada do Veículo		Alerta de Software	0	NÃO	-2,4515	-54,7303
	15/07/2024 21:47:18	PA - SANTARÉM - Próx. BR-163	Parada do Veículo		Alerta de Software	0	NÃO	-2,4515	-54,7303
	15/07/2024 21:45:18	PA - SANTARÉM - Próx. BR-163	Parada do Veículo		Alerta de Software	0	NÃO	-2,4515	-54,7303
	15/07/2024 21:43:18	PA - SANTARÉM - Próx. BR-163	Parada do Veículo		Alerta de Software	0	NÃO	-2,4515	-54,7303
	15/07/2024 21:41:18	PA - SANTARÉM - Próx. BR-163	Parada do Veículo		Alerta de Software	0	NÃO	-2,4515	-54,7303
	15/07/2024 21:39:18	PA - SANTARÉM - Próx. BR-163	Parada do Veículo		Alerta de Software	0	NÃO	-2,4515	-54,7303
	15/07/2024 21:37:18	PA - SANTARÉM - Próx. BR-163	Parada do Veículo		Alerta de Software	0	NÃO	-2,4515	-54,7303
	15/07/2024 21:35:18	PA - SANTARÉM - Próx. BR-163	Parada do Veículo		Alerta de Software	0	NÃO	-2,4515	-54,7303
	15/07/2024 21:33:18	PA - SANTARÉM - Próx. BR-163	Parada do Veículo		Alerta de Software	0	NÃO	-2,4515	-54,7303

RELATÓRIO ANALÍTICO POR VEÍCULO

Período: 09/07/2024 00:00:00 à 15/07/2024 23:59:59
Identificador: SSU6D35 EDIVAN DAF XF480 2024 (2º Bloqueio Onix)
Placa: SSU6D35




- Legenda:
-  Mensagens enviadas do Veículo (Veículo -> Central)
 -  Mensagens enviadas do Veículo (Controle de Jornada Cliente)
 -  Mensagens enviadas da Central (Central -> Veículo)

















Sentido:	Data e Hora:	Localização:	Mensagem:	Modo Emergência	Tipo Mensagem:	Vel. (Km/h)	Log ?	Latitude	Longitude
	15/07/2024 21:31:18	PA - SANTARÉM - Próx. BR-163	Parada do Veículo		Alerta de Software	0	NÃO	-2,4515	-54,7303
	15/07/2024 21:29:18	PA - SANTARÉM - Próx. BR-163	Parada do Veículo		Alerta de Software	0	NÃO	-2,4515	-54,7303
	15/07/2024 21:27:18	PA - SANTARÉM - Próx. BR-163	Parada do Veículo		Alerta de Software	0	NÃO	-2,4515	-54,7303
	15/07/2024 21:25:18	PA - SANTARÉM - Próx. BR-163	Parada do Veículo		Alerta de Software	0	NÃO	-2,4515	-54,7303
	15/07/2024 21:23:18	PA - SANTARÉM - Próx. BR-163	Parada do Veículo		Alerta de Software	0	NÃO	-2,4515	-54,7303
	15/07/2024 21:21:18	PA - SANTARÉM - Próx. BR-163	Parada do Veículo		Alerta de Software	0	NÃO	-2,4515	-54,7303
	15/07/2024 21:19:18	PA - SANTARÉM - Próx. BR-163	Parada do Veículo		Alerta de Software	0	NÃO	-2,4515	-54,7303
	15/07/2024 21:17:18	PA - SANTARÉM - Próx. BR-163	Parada do Veículo		Alerta de Software	0	NÃO	-2,4515	-54,7303
	15/07/2024 21:15:18	PA - SANTARÉM - Próx. BR-163	Parada do Veículo		Alerta de Software	0	NÃO	-2,4515	-54,7303
	15/07/2024 21:13:18	PA - SANTARÉM - Próx. BR-163	Parada do Veículo		Alerta de Software	0	NÃO	-2,4515	-54,7303
	15/07/2024 21:11:18	PA - SANTARÉM - Próx. BR-163	Parada do Veículo		Alerta de Software	0	NÃO	-2,4515	-54,7303
	15/07/2024 21:09:18	PA - SANTARÉM - Próx. BR-163	Parada do Veículo		Alerta de Software	0	NÃO	-2,4515	-54,7303
	15/07/2024 21:07:18	PA - SANTARÉM - Próx. BR-163	Parada do Veículo		Alerta de Software	0	NÃO	-2,4515	-54,7303
	15/07/2024 21:05:18	PA - SANTARÉM - Próx. BR-163	Parada do Veículo		Alerta de Software	0	NÃO	-2,4515	-54,7303
	15/07/2024 21:03:18	PA - SANTARÉM - Próx. BR-163	Parada do Veículo		Alerta de Software	0	NÃO	-2,4515	-54,7303
	15/07/2024 21:01:18	PA - SANTARÉM - Próx. BR-163	Parada do Veículo		Alerta de Software	0	NÃO	-2,4515	-54,7303
	15/07/2024 20:59:18	PA - SANTARÉM - Próx. BR-163	Parada do Veículo		Alerta de Software	0	NÃO	-2,4515	-54,7303
	15/07/2024 20:57:18	PA - SANTARÉM - Próx. BR-163	Parada do Veículo		Alerta de Software	0	NÃO	-2,4515	-54,7303
	15/07/2024 20:55:18	PA - SANTARÉM - Próx. BR-163	Parada do Veículo		Alerta de Software	0	NÃO	-2,4515	-54,7303
	15/07/2024 20:53:18	PA - SANTARÉM - Próx. BR-163	Parada do Veículo		Alerta de Software	0	NÃO	-2,4515	-54,7303
	15/07/2024 20:51:18	PA - SANTARÉM - Próx. BR-163	Parada do Veículo		Alerta de Software	0	NÃO	-2,4515	-54,7303
	15/07/2024 20:49:18	PA - SANTARÉM - Próx. BR-163	Parada do Veículo		Alerta de Software	0	NÃO	-2,4515	-54,7303
	15/07/2024 20:47:18	PA - SANTARÉM - Próx. BR-163	Parada do Veículo		Alerta de Software	0	NÃO	-2,4515	-54,7303
	15/07/2024 20:45:18	PA - SANTARÉM - Próx. BR-163	Parada do Veículo		Alerta de Software	0	NÃO	-2,4515	-54,7303
	15/07/2024 20:43:18	PA - SANTARÉM - Próx. BR-163	Parada do Veículo		Alerta de Software	0	NÃO	-2,4515	-54,7303
	15/07/2024 20:41:18	PA - SANTARÉM - Próx. BR-163	Parada do Veículo		Alerta de Software	0	NÃO	-2,4515	-54,7303
	15/07/2024 20:39:18	PA - SANTARÉM - Próx. BR-163	Parada do Veículo		Alerta de Software	0	NÃO	-2,4515	-54,7303
	15/07/2024 20:37:18	PA - SANTARÉM - Próx. BR-163	Parada do Veículo		Alerta de Software	0	NÃO	-2,4515	-54,7303
	15/07/2024 20:35:18	PA - SANTARÉM - Próx. BR-163	Parada do Veículo		Alerta de Software	0	NÃO	-2,4515	-54,7303
	15/07/2024 20:33:18	PA - SANTARÉM - Próx. BR-163	Parada do Veículo		Alerta de Software	0	NÃO	-2,4515	-54,7303
	15/07/2024 20:31:18	PA - SANTARÉM - Próx. BR-163	Parada do Veículo		Alerta de Software	0	NÃO	-2,4515	-54,7303
	15/07/2024 20:29:18	PA - SANTARÉM - Próx. BR-163	Parada do Veículo		Alerta de Software	0	NÃO	-2,4515	-54,7303
	15/07/2024 20:27:18	PA - SANTARÉM - Próx. BR-163	Parada do Veículo		Alerta de Software	0	NÃO	-2,4515	-54,7303
	15/07/2024 20:25:18	PA - SANTARÉM - Próx. BR-163	Parada do Veículo		Alerta de Software	0	NÃO	-2,4515	-54,7303
	15/07/2024 20:23:18	PA - SANTARÉM - Próx. BR-163	Parada do Veículo		Alerta de Software	0	NÃO	-2,4515	-54,7303
	15/07/2024 20:21:18	PA - SANTARÉM - Próx. BR-163	Parada do Veículo		Alerta de Software	0	NÃO	-2,4515	-54,7303
	15/07/2024 20:19:18	PA - SANTARÉM - Próx. BR-163	Parada do Veículo		Alerta de Software	0	NÃO	-2,4515	-54,7303

RELATÓRIO ANALÍTICO POR VEÍCULO

Período: 09/07/2024 00:00:00 à 15/07/2024 23:59:59
Identificador: SSU6D35 EDIVAN DAF XF480 2024 (2º Bloqueio Onix)
Placa: SSU6D35




- Legenda:**
-  Mensagens enviadas do Veículo (Veículo -> Central)
 -  Mensagens enviadas do Veículo (Controle de Jornada Cliente)
 -  Mensagens enviadas da Central (Central -> Veículo)




































Sentido:	Data e Hora:	Localização:	Mensagem:	Modo Emergência	Tipo Mensagem:	Vel. (Km/h)	Log ?	Latitude	Longitude
	15/07/2024 20:17:18	PA - SANTARÉM - Próx. BR-163	Parada do Veículo		Alerta de Software	0	NÃO	-2,4515	-54,7303
	15/07/2024 20:15:18	PA - SANTARÉM - Próx. BR-163	Parada do Veículo		Alerta de Software	0	NÃO	-2,4515	-54,7303
	15/07/2024 20:13:18	PA - SANTARÉM - Próx. BR-163	Parada do Veículo		Alerta de Software	0	NÃO	-2,4515	-54,7303
	15/07/2024 20:11:18	PA - SANTARÉM - Próx. BR-163	Parada do Veículo		Alerta de Software	0	NÃO	-2,4515	-54,7303
	15/07/2024 20:09:18	PA - SANTARÉM - Próx. BR-163	Parada do Veículo		Alerta de Software	0	NÃO	-2,4515	-54,7303
	15/07/2024 20:07:18	PA - SANTARÉM - Próx. BR-163	Parada do Veículo		Alerta de Software	0	NÃO	-2,4515	-54,7303
	15/07/2024 20:05:18	PA - SANTARÉM - Próx. BR-163	Parada do Veículo		Alerta de Software	0	NÃO	-2,4515	-54,7303
	15/07/2024 20:03:18	PA - SANTARÉM - Próx. BR-163	Parada do Veículo		Alerta de Software	0	NÃO	-2,4515	-54,7303
	15/07/2024 20:01:18	PA - SANTARÉM - Próx. BR-163	Parada do Veículo		Alerta de Software	0	NÃO	-2,4515	-54,7303
	15/07/2024 19:59:18	PA - SANTARÉM - Próx. BR-163	Parada do Veículo		Alerta de Software	0	NÃO	-2,4515	-54,7303
	15/07/2024 19:57:18	PA - SANTARÉM - Próx. BR-163	Parada do Veículo		Alerta de Software	0	NÃO	-2,4515	-54,7303
	15/07/2024 19:55:18	PA - SANTARÉM - Próx. BR-163	Parada do Veículo		Alerta de Software	0	NÃO	-2,4515	-54,7303
	15/07/2024 19:53:18	PA - SANTARÉM - Próx. BR-163	Parada do Veículo		Alerta de Software	0	NÃO	-2,4515	-54,7303
	15/07/2024 19:51:18	PA - SANTARÉM - Próx. BR-163	Parada do Veículo		Alerta de Software	0	NÃO	-2,4515	-54,7303
	15/07/2024 19:49:18	PA - SANTARÉM - Próx. BR-163	Parada do Veículo		Alerta de Software	0	NÃO	-2,4515	-54,7303
	15/07/2024 19:47:18	PA - SANTARÉM - Próx. BR-163	Parada do Veículo		Alerta de Software	0	NÃO	-2,4515	-54,7303
	15/07/2024 19:45:18	PA - SANTARÉM - Próx. BR-163	Parada do Veículo		Alerta de Software	0	NÃO	-2,4515	-54,7303
	15/07/2024 19:43:18	PA - SANTARÉM - Próx. BR-163	Parada do Veículo		Alerta de Software	0	NÃO	-2,4515	-54,7303
	15/07/2024 19:41:18	PA - SANTARÉM - Próx. BR-163	Parada do Veículo		Alerta de Software	0	NÃO	-2,4515	-54,7303
	15/07/2024 19:39:18	PA - SANTARÉM - Próx. BR-163	Parada do Veículo		Alerta de Software	0	NÃO	-2,4515	-54,7303
	15/07/2024 19:37:18	PA - SANTARÉM - Próx. BR-163	Parada do Veículo		Alerta de Software	0	NÃO	-2,4515	-54,7303
	15/07/2024 19:37:18	PA - SANTARÉM - Próx. BR-163	Porta do Motorista aberta		Status	0	NÃO	-2,4515	-54,7303
	15/07/2024 19:35:18	PA - SANTARÉM - Próx. BR-163	Porta do Motorista aberta		Status	0	NÃO	-2,4515	-54,7303
	15/07/2024 19:35:18	PA - SANTARÉM - Próx. BR-163	Parada do Veículo		Alerta de Software	0	NÃO	-2,4515	-54,7303
	15/07/2024 19:33:39	PA - SANTARÉM - Próx. BR-163	Porta do Motorista aberta		Evento	0	NÃO	-2,4515	-54,7303
	15/07/2024 19:33:39	PA - SANTARÉM - Próx. BR-163	Parada do Veículo		Alerta de Software	0	NÃO	-2,4515	-54,7303
	15/07/2024 19:31:18	PA - SANTARÉM - Próx. BR-163	Parada do Veículo		Alerta de Software	0	NÃO	-2,4515	-54,7303
	15/07/2024 19:29:18	PA - SANTARÉM - Próx. BR-163	Parada do Veículo		Alerta de Software	0	NÃO	-2,4515	-54,7303
	15/07/2024 19:27:18	PA - SANTARÉM - Próx. BR-163	Parada do Veículo		Alerta de Software	0	NÃO	-2,4515	-54,7303
	15/07/2024 19:25:18	PA - SANTARÉM - Próx. BR-163	Parada do Veículo		Alerta de Software	0	NÃO	-2,4515	-54,7303
	15/07/2024 19:23:18	PA - SANTARÉM - Próx. BR-163	Parada do Veículo		Alerta de Software	0	NÃO	-2,4515	-54,7303
	15/07/2024 19:21:18	PA - SANTARÉM - Próx. BR-163	Parada do Veículo		Alerta de Software	0	NÃO	-2,4515	-54,7303
	15/07/2024 19:19:18	PA - SANTARÉM - Próx. BR-163	Porta do Motorista aberta		Status	0	NÃO	-2,4515	-54,7303
	15/07/2024 19:19:18	PA - SANTARÉM - Próx. BR-163	Parada do Veículo		Alerta de Software	0	NÃO	-2,4515	-54,7303
	15/07/2024 19:19:02	PA - SANTARÉM - Próx. BR-163	Porta do Motorista aberta		Evento	0	NÃO	-2,4515	-54,7303
	15/07/2024 19:19:02	PA - SANTARÉM - Próx. BR-163	Parada do Veículo		Alerta de Software	0	NÃO	-2,4515	-54,7303
	15/07/2024 19:18:57	PA - SANTARÉM - Próx. BR-163	Senha identificada, condutor DARCISO EDUARDO MIRON		Evento	0	NÃO	-2,4515	-54,7303

RELATÓRIO ANALÍTICO POR VEÍCULO

Período: 09/07/2024 00:00:00 à 15/07/2024 23:59:59
Identificador: SSU6D35 EDIVAN DAF XF480 2024 (2º Bloqueio Onix)
Placa: SSU6D35




- Legenda:**
-  Mensagens enviadas do Veículo (Veículo -> Central)
 -  Mensagens enviadas do Veículo (Controle de Jornada Cliente)
 -  Mensagens enviadas da Central (Central -> Veículo)



















Sentido:	Data e Hora:	Localização:	Mensagem:	Modo Emergência	Tipo Mensagem:	Vel. (Km/h)	Log ?	Latitude	Longitude
	15/07/2024 19:18:37	PA - SANTARÉM - Próx. BR-163	FIM DE VIAGEM FIM DE VIAGEM		Macro		NÃO	-2,4515	-54,7303
	15/07/2024 19:18:05	PA - SANTARÉM - Próx. BR-163	Parada do Veículo		Alerta de Software	0	NÃO	-2,4515	-54,7303
	15/07/2024 19:18:05	PA - SANTARÉM - Próx. BR-163	Porta do Motorista aberta		Evento	0	NÃO	-2,4515	-54,7303
	15/07/2024 19:17:18	PA - SANTARÉM - Próx. BR-163	Parada do Veículo		Alerta de Software	0	NÃO	-2,4515	-54,7303
	15/07/2024 19:15:18	PA - SANTARÉM - Próx. BR-163	Parada do Veículo		Alerta de Software	0	NÃO	-2,4515	-54,7303
	15/07/2024 19:13:18	PA - SANTARÉM - Próx. BR-163	Parada do Veículo		Alerta de Software	0	NÃO	-2,4515	-54,7303
	15/07/2024 19:11:18	PA - SANTARÉM - Próx. BR-163	Parada do Veículo		Alerta de Software	0	NÃO	-2,4515	-54,7303
	15/07/2024 19:09:18	PA - SANTARÉM - Próx. BR-163	Parada do Veículo		Alerta de Software	0	NÃO	-2,4515	-54,7303
	15/07/2024 19:07:18	PA - SANTARÉM - Próx. BR-163	Parada do Veículo		Alerta de Software	0	NÃO	-2,4515	-54,7303
	15/07/2024 19:05:18	PA - SANTARÉM - Próx. BR-163	Parada do Veículo		Alerta de Software	0	NÃO	-2,4515	-54,7303
	15/07/2024 19:03:18	PA - SANTARÉM - Próx. BR-163	Parada do Veículo		Alerta de Software	0	NÃO	-2,4515	-54,7303
	15/07/2024 19:01:18	PA - SANTARÉM - Próx. BR-163	Parada do Veículo		Alerta de Software	0	NÃO	-2,4515	-54,7303
	15/07/2024 18:59:18	PA - SANTARÉM - Próx. BR-163	Parada do Veículo		Alerta de Software	0	NÃO	-2,4515	-54,7303
	15/07/2024 18:57:18	PA - SANTARÉM - Próx. BR-163	Parada do Veículo		Alerta de Software	0	NÃO	-2,4515	-54,7303
	15/07/2024 18:55:18	PA - SANTARÉM - Próx. BR-163	Parada do Veículo		Alerta de Software	0	NÃO	-2,4515	-54,7303
	15/07/2024 18:53:18	PA - SANTARÉM - Próx. BR-163	Parada do Veículo		Alerta de Software	0	NÃO	-2,4515	-54,7303
	15/07/2024 18:51:18	PA - SANTARÉM - Próx. BR-163	Parada do Veículo		Alerta de Software	0	NÃO	-2,4515	-54,7303
	15/07/2024 18:49:18	PA - SANTARÉM - Próx. BR-163	Parada do Veículo		Alerta de Software	0	NÃO	-2,4515	-54,7303
	15/07/2024 18:47:18	PA - SANTARÉM - Próx. BR-163	Parada do Veículo		Alerta de Software	0	NÃO	-2,4515	-54,7303
	15/07/2024 18:45:18	PA - SANTARÉM - Próx. BR-163	Parada do Veículo		Alerta de Software	0	NÃO	-2,4515	-54,7303
	15/07/2024 18:43:18	PA - SANTARÉM - Próx. BR-163	Parada do Veículo		Alerta de Software	0	NÃO	-2,4515	-54,7303
	15/07/2024 18:41:18	PA - SANTARÉM - Próx. BR-163	Parada do Veículo		Alerta de Software	0	NÃO	-2,4515	-54,7303
	15/07/2024 18:39:18	PA - SANTARÉM - Próx. BR-163	Parada do Veículo		Alerta de Software	0	NÃO	-2,4515	-54,7303
	15/07/2024 18:37:18	PA - SANTARÉM - Próx. BR-163	Parada do Veículo		Alerta de Software	0	NÃO	-2,4515	-54,7303
	15/07/2024 18:35:18	PA - SANTARÉM - Próx. BR-163	Parada do Veículo		Alerta de Software	0	NÃO	-2,4515	-54,7303
	15/07/2024 18:33:18	PA - SANTARÉM - Próx. BR-163	Parada do Veículo		Alerta de Software	0	NÃO	-2,4515	-54,7303
	15/07/2024 18:31:18	PA - SANTARÉM - Próx. BR-163	Parada do Veículo		Alerta de Software	0	NÃO	-2,4515	-54,7303
	15/07/2024 18:29:18	PA - SANTARÉM - Próx. BR-163	Parada do Veículo		Alerta de Software	0	NÃO	-2,4515	-54,7303
	15/07/2024 18:27:18	PA - SANTARÉM - Próx. BR-163	Parada do Veículo		Alerta de Software	0	NÃO	-2,4515	-54,7303
	15/07/2024 18:25:18	PA - SANTARÉM - Próx. BR-163	Parada do Veículo		Alerta de Software	0	NÃO	-2,4515	-54,7303
	15/07/2024 18:23:18	PA - SANTARÉM - Próx. BR-163	Parada do Veículo		Alerta de Software	0	NÃO	-2,4515	-54,7303
	15/07/2024 18:21:18	PA - SANTARÉM - Próx. BR-163	Parada do Veículo		Alerta de Software	0	NÃO	-2,4515	-54,7303
	15/07/2024 18:19:18	PA - SANTARÉM - Próx. BR-163	Parada do Veículo		Alerta de Software	0	NÃO	-2,4515	-54,7303
	15/07/2024 18:17:18	PA - SANTARÉM - Próx. BR-163	Parada do Veículo		Alerta de Software	0	NÃO	-2,4515	-54,7303
	15/07/2024 18:15:18	PA - SANTARÉM - Próx. BR-163	Parada do Veículo		Alerta de Software	0	NÃO	-2,4515	-54,7303
	15/07/2024 18:13:18	PA - SANTARÉM - Próx. BR-163	Parada do Veículo		Alerta de Software	0	NÃO	-2,4515	-54,7303

RELATÓRIO ANALÍTICO POR VEÍCULO

Período: 09/07/2024 00:00:00 à 15/07/2024 23:59:59
Identificador: SSU6D35 EDIVAN DAF XF480 2024 (2º Bloqueio Onix)
Placa: SSU6D35




- Legenda:**
-  Mensagens enviadas do Veículo (Veículo -> Central)
 -  Mensagens enviadas do Veículo (Controle de Jornada Cliente)
 -  Mensagens enviadas da Central (Central -> Veículo)







































Sentido:	Data e Hora:	Localização:	Mensagem:	Modo Emergência	Tipo Mensagem:	Vel. (Km/h)	Log ?	Latitude	Longitude
	15/07/2024 18:11:18	PA - SANTARÉM - Próx. BR-163	Parada do Veículo		Alerta de Software	0	NÃO	-2,4515	-54,7303
	15/07/2024 18:09:18	PA - SANTARÉM - Próx. BR-163	Parada do Veículo		Alerta de Software	0	NÃO	-2,4515	-54,7303
	15/07/2024 18:07:18	PA - SANTARÉM - Próx. BR-163	Parada do Veículo		Alerta de Software	0	NÃO	-2,4515	-54,7303
	15/07/2024 18:05:18	PA - SANTARÉM - Próx. BR-163	Parada do Veículo		Alerta de Software	0	NÃO	-2,4515	-54,7303
	15/07/2024 18:03:18	PA - SANTARÉM - Próx. BR-163	Parada do Veículo		Alerta de Software	0	NÃO	-2,4515	-54,7303
	15/07/2024 18:01:18	PA - SANTARÉM - Próx. BR-163	Parada do Veículo		Alerta de Software	0	NÃO	-2,4515	-54,7303
	15/07/2024 17:59:18	PA - SANTARÉM - Próx. BR-163	Parada do Veículo		Alerta de Software	0	NÃO	-2,4515	-54,7303
	15/07/2024 17:57:18	PA - SANTARÉM - Próx. BR-163	Parada do Veículo		Alerta de Software	0	NÃO	-2,4515	-54,7303
	15/07/2024 17:55:18	PA - SANTARÉM - Próx. BR-163	Parada do Veículo		Alerta de Software	0	NÃO	-2,4515	-54,7303
	15/07/2024 17:55:18	PA - SANTARÉM - Próx. BR-163	Entrada em Área de Controle 'SANTAREM - RAI0 115KM'		Alerta de Software	0	NÃO	-2,4515	-54,7303
	15/07/2024 17:53:18	PA - SANTARÉM - Próx. BR-163	Parada do Veículo		Alerta de Software	0	NÃO	-2,4515	-54,7303
	15/07/2024 17:51:18	PA - SANTARÉM - Próx. BR-163	Parada do Veículo		Alerta de Software	0	NÃO	-2,4515	-54,7303
	15/07/2024 17:49:18	PA - SANTARÉM - Próx. BR-163	Parada do Veículo		Alerta de Software	0	NÃO	-2,4515	-54,7303
	15/07/2024 17:47:18	PA - SANTARÉM - Próx. BR-163	Parada do Veículo		Alerta de Software	0	NÃO	-2,4515	-54,7303
	15/07/2024 17:45:18	PA - SANTARÉM - Próx. BR-163	Parada do Veículo		Alerta de Software	0	NÃO	-2,4515	-54,7303
	15/07/2024 17:45:18	PA - SANTARÉM - Próx. BR-163	Entrada em Área de Controle 'SANTAREM - RAI0 115KM'		Alerta de Software	0	NÃO	-2,4515	-54,7303
	15/07/2024 17:43:18	PA - SANTARÉM - Próx. BR-163	Parada do Veículo		Alerta de Software	0	NÃO	-2,4515	-54,7303
	15/07/2024 17:42:14	PA - SANTARÉM - Próx. BR-163	Parada do Veículo		Alerta de Software	0	NÃO	-2,4515	-54,7303
	15/07/2024 17:42:14	PA - SANTARÉM - Próx. BR-163	Porta do Motorista aberta		Evento	0	NÃO	-2,4515	-54,7303
	15/07/2024 17:41:18	PA - SANTARÉM - Próx. BR-163	Parada do Veículo		Alerta de Software	0	NÃO	-2,4515	-54,7303
	15/07/2024 17:39:18	PA - SANTARÉM - Próx. BR-163	Parada do Veículo		Alerta de Software	0	NÃO	-2,4515	-54,7303
	15/07/2024 17:37:18	PA - SANTARÉM - Próx. BR-163	Parada do Veículo		Alerta de Software	0	NÃO	-2,4515	-54,7303
	15/07/2024 17:35:18	PA - SANTARÉM - Próx. BR-163	Parada do Veículo		Alerta de Software	0	NÃO	-2,4515	-54,7303
	15/07/2024 17:33:18	PA - SANTARÉM - Próx. BR-163	Parada do Veículo		Alerta de Software	0	NÃO	-2,4515	-54,7303
	15/07/2024 17:31:18	PA - SANTARÉM - Próx. BR-163	Parada do Veículo		Alerta de Software	0	NÃO	-2,4515	-54,7303
	15/07/2024 17:29:18	PA - SANTARÉM - Próx. BR-163	Parada do Veículo		Alerta de Software	0	NÃO	-2,4515	-54,7303
	15/07/2024 17:27:18	PA - SANTARÉM - Próx. BR-163	Parada do Veículo		Alerta de Software	0	NÃO	-2,4515	-54,7303
	15/07/2024 17:25:18	PA - SANTARÉM - Próx. BR-163	Parada do Veículo		Alerta de Software	0	NÃO	-2,4515	-54,7303
	15/07/2024 17:23:18	PA - SANTARÉM - Próx. BR-163	Parada do Veículo		Alerta de Software	0	NÃO	-2,4515	-54,7303
	15/07/2024 17:21:18	PA - SANTARÉM - Próx. BR-163	Parada do Veículo		Alerta de Software	0	NÃO	-2,4515	-54,7303
	15/07/2024 17:19:18	PA - SANTARÉM - Próx. BR-163	Parada do Veículo		Alerta de Software	0	NÃO	-2,4515	-54,7303
	15/07/2024 17:17:18	PA - SANTARÉM - Próx. BR-163	Parada do Veículo		Alerta de Software	0	NÃO	-2,4515	-54,7303
	15/07/2024 17:15:18	PA - SANTARÉM - Próx. BR-163	Parada do Veículo		Alerta de Software	0	NÃO	-2,4515	-54,7303
	15/07/2024 17:13:18	PA - SANTARÉM - Próx. BR-163	Parada do Veículo		Alerta de Software	0	NÃO	-2,4515	-54,7303
	15/07/2024 17:11:18	PA - SANTARÉM - Próx. BR-163	Parada do Veículo		Alerta de Software	0	NÃO	-2,4515	-54,7303
	15/07/2024 17:09:18	PA - SANTARÉM - Próx. BR-163	Parada do Veículo		Alerta de Software	0	NÃO	-2,4515	-54,7303
	15/07/2024 17:07:18	PA - SANTARÉM - Próx. BR-163	Parada do Veículo		Alerta de Software	0	NÃO	-2,4515	-54,7303

RELATÓRIO ANALÍTICO POR VEÍCULO

Período: 09/07/2024 00:00:00 à 15/07/2024 23:59:59
Identificador: SSU6D35 EDIVAN DAF XF480 2024 (2º Bloqueio Onix)
Placa: SSU6D35




- Legenda:**
-  Mensagens enviadas do Veículo (Veículo -> Central)
 -  Mensagens enviadas do Veículo (Controle de Jornada Cliente)
 -  Mensagens enviadas da Central (Central -> Veículo)
















Sentido:	Data e Hora:	Localização:	Mensagem:	Modo Emergência	Tipo Mensagem:	Vel. (Km/h)	Log ?	Latitude	Longitude
	15/07/2024 17:05:18	PA - SANTARÉM - Próx. BR-163	Parada do Veículo		Alerta de Software	0	NÃO	-2,4515	-54,7303
	15/07/2024 17:03:18	PA - SANTARÉM - Próx. BR-163	Parada do Veículo		Alerta de Software	0	NÃO	-2,4515	-54,7303
	15/07/2024 17:01:18	PA - SANTARÉM - Próx. BR-163	Parada do Veículo		Alerta de Software	0	NÃO	-2,4515	-54,7303
	15/07/2024 16:59:18	PA - SANTARÉM - Próx. BR-163	Parada do Veículo		Alerta de Software	0	NÃO	-2,4515	-54,7303
	15/07/2024 16:57:18	PA - SANTARÉM - Próx. BR-163	Parada do Veículo		Alerta de Software	0	NÃO	-2,4515	-54,7303
	15/07/2024 16:55:18	PA - SANTARÉM - Próx. BR-163	Parada do Veículo		Alerta de Software	0	NÃO	-2,4515	-54,7303
	15/07/2024 16:53:18	PA - SANTARÉM - Próx. BR-163	Parada do Veículo		Alerta de Software	0	NÃO	-2,4515	-54,7303
	15/07/2024 16:51:18	PA - SANTARÉM - Próx. BR-163	Parada do Veículo		Alerta de Software	0	NÃO	-2,4515	-54,7303
	15/07/2024 16:49:18	PA - SANTARÉM - Próx. BR-163	Parada do Veículo		Alerta de Software	0	NÃO	-2,4515	-54,7303
	15/07/2024 16:47:18	PA - SANTARÉM - Próx. BR-163	Parada do Veículo		Alerta de Software	0	NÃO	-2,4515	-54,7303
	15/07/2024 16:45:18	PA - SANTARÉM - Próx. BR-163	Parada do Veículo		Alerta de Software	0	NÃO	-2,4515	-54,7303
	15/07/2024 16:43:18	PA - SANTARÉM - Próx. BR-163	Parada do Veículo		Alerta de Software	0	NÃO	-2,4515	-54,7303
	15/07/2024 16:41:18	PA - SANTARÉM - Próx. BR-163	Parada do Veículo		Alerta de Software	0	NÃO	-2,4515	-54,7303
	15/07/2024 16:39:18	PA - SANTARÉM - Próx. BR-163	Parada do Veículo		Alerta de Software	0	NÃO	-2,4515	-54,7303
	15/07/2024 16:37:18	PA - SANTARÉM - Próx. BR-163	Parada do Veículo		Alerta de Software	0	NÃO	-2,4515	-54,7303
	15/07/2024 16:35:18	PA - SANTARÉM - Próx. BR-163	Parada do Veículo		Alerta de Software	0	NÃO	-2,4515	-54,7303
	15/07/2024 16:33:18	PA - SANTARÉM - Próx. BR-163	Parada do Veículo		Alerta de Software	0	NÃO	-2,4515	-54,7303
	15/07/2024 16:31:18	PA - SANTARÉM - Próx. BR-163	Parada do Veículo		Alerta de Software	0	NÃO	-2,4515	-54,7303
	15/07/2024 16:29:18	PA - SANTARÉM - Próx. BR-163	Parada do Veículo		Alerta de Software	0	NÃO	-2,4515	-54,7303
	15/07/2024 16:27:18	PA - SANTARÉM - Próx. BR-163	Parada do Veículo		Alerta de Software	0	NÃO	-2,4515	-54,7303
	15/07/2024 16:25:18	PA - SANTARÉM - Próx. BR-163	Parada do Veículo		Alerta de Software	0	NÃO	-2,4515	-54,7303
	15/07/2024 16:23:18	PA - SANTARÉM - Próx. BR-163	Parada do Veículo		Alerta de Software	0	NÃO	-2,4515	-54,7303
	15/07/2024 16:21:18	PA - SANTARÉM - Próx. BR-163	Parada do Veículo		Alerta de Software	0	NÃO	-2,4515	-54,7303
	15/07/2024 16:20:52	PA - SANTARÉM - Próx. BR-163	Parada do Veículo		Alerta de Software	0	NÃO	-2,4515	-54,7303
	15/07/2024 16:20:52	PA - SANTARÉM - Próx. BR-163	Ignição desligada		Evento	0	NÃO	-2,4515	-54,7303
	15/07/2024 16:20:28	PA - SANTARÉM - Próx. BR-163	16 FIM DE VIAGEM 16 FIM DE VIAGEM ID MOTORISTA:0020		Macro		NÃO	-2,4515	-54,7303
	15/07/2024 16:20:28	PA - SANTARÉM - Próx. BR-163	A sirene está ligada		Alerta de Software		NÃO	-2,4515	-54,7303
	15/07/2024 16:19:18	PA - SANTARÉM - Próx. BR-163	Ignição ligada		Status	0	NÃO	-2,4515	-54,7303
	15/07/2024 16:19:18	PA - SANTARÉM - Próx. BR-163	A sirene está ligada		Status	0	NÃO	-2,4515	-54,7303
	15/07/2024 16:19:18	PA - SANTARÉM - Próx. BR-163	A sirene está ligada		Alerta de Software	0	NÃO	-2,4515	-54,7303
	15/07/2024 16:19:18	PA - SANTARÉM - Próx. BR-163	Parada do Veículo		Alerta de Software	0	NÃO	-2,4515	-54,7303
	15/07/2024 16:19:18	PA - SANTARÉM - Próx. BR-163	Entrada em Área de Controle 'SANTAREM - RAO 115KM'		Alerta de Software	0	NÃO	-2,4515	-54,7303
	15/07/2024 16:19:10	MENSAGEM ENVIADA PELA CENTRAL Enviada por: integração		Desligar Sirene	Comando		-		
	15/07/2024 16:18:22	PA - SANTARÉM - Próx. BR-163	A sirene está ligada		Status	0	NÃO	-2,4515	-54,7301
	15/07/2024 16:18:22	PA - SANTARÉM - Próx. BR-163	A sirene está ligada		Alerta de Software	0	NÃO	-2,4515	-54,7301
	15/07/2024 16:18:22	PA - SANTARÉM - Próx. BR-163	Parada do Veículo		Alerta de Software	0	NÃO	-2,4515	-54,7301

RELATÓRIO ANALÍTICO POR VEÍCULO

Período: 09/07/2024 00:00:00 à 15/07/2024 23:59:59
Identificador: SSU6D35 EDIVAN DAF XF480 2024 (2º Bloqueio Onix)
Placa: SSU6D35

- Legenda:**
-  Mensagens enviadas do Veículo (Veículo -> Central)
 -  Mensagens enviadas do Veículo (Controle de Jornada Cliente)
 -  Mensagens enviadas da Central (Central -> Veículo)






Sentido:	Data e Hora:	Localização:	Mensagem:	Modo Emergência	Tipo Mensagem:	Vel. (Km/h)	Log ?	Latitude	Longitude
	15/07/2024 16:18:22	PA - SANTARÉM - Próx. BR-163	Ignição ligada		Evento	0	NÃO	-2,4515	-54,7301
	15/07/2024 16:17:18	PA - SANTARÉM - Próx. BR-163	A sirene está ligada		Alerta de Software	0	NÃO	-2,4515	-54,7301
	15/07/2024 16:17:18	PA - SANTARÉM - Próx. BR-163	Parada do Veículo		Alerta de Software	0	NÃO	-2,4515	-54,7301
	15/07/2024 16:17:18	PA - SANTARÉM - Próx. BR-163	A sirene está ligada		Status	0	NÃO	-2,4515	-54,7301
	15/07/2024 16:15:18	PA - SANTARÉM - Próx. BR-163	A sirene está ligada		Status	0	NÃO	-2,4515	-54,7301
	15/07/2024 16:15:18	PA - SANTARÉM - Próx. BR-163	A sirene está ligada		Alerta de Software	0	NÃO	-2,4515	-54,7301
	15/07/2024 16:15:18	PA - SANTARÉM - Próx. BR-163	Parada do Veículo		Alerta de Software	0	NÃO	-2,4515	-54,7301
	15/07/2024 16:13:18	PA - SANTARÉM - Próx. BR-163	A sirene está ligada		Alerta de Software	0	NÃO	-2,4515	-54,7301
	15/07/2024 16:13:18	PA - SANTARÉM - Próx. BR-163	Parada do Veículo		Alerta de Software	0	NÃO	-2,4515	-54,7301
	15/07/2024 16:13:18	PA - SANTARÉM - Próx. BR-163	A sirene está ligada		Status	0	NÃO	-2,4515	-54,7301
	15/07/2024 16:11:18	PA - SANTARÉM - Próx. BR-163	A sirene está ligada		Status	0	NÃO	-2,4515	-54,7301
	15/07/2024 16:11:18	PA - SANTARÉM - Próx. BR-163	A sirene está ligada		Alerta de Software	0	NÃO	-2,4515	-54,7301
	15/07/2024 16:11:18	PA - SANTARÉM - Próx. BR-163	Parada do Veículo		Alerta de Software	0	NÃO	-2,4515	-54,7301
	15/07/2024 16:09:18	PA - SANTARÉM - Próx. BR-163	A sirene está ligada		Alerta de Software	0	NÃO	-2,4515	-54,7301
	15/07/2024 16:09:18	PA - SANTARÉM - Próx. BR-163	Parada do Veículo		Alerta de Software	0	NÃO	-2,4515	-54,7301
	15/07/2024 16:09:18	PA - SANTARÉM - Próx. BR-163	A sirene está ligada		Status	0	NÃO	-2,4515	-54,7301
	15/07/2024 16:07:18	PA - SANTARÉM - Próx. BR-163	A sirene está ligada		Status	0	NÃO	-2,4515	-54,7301
	15/07/2024 16:07:18	PA - SANTARÉM - Próx. BR-163	A sirene está ligada		Alerta de Software	0	NÃO	-2,4515	-54,7301
	15/07/2024 16:07:18	PA - SANTARÉM - Próx. BR-163	Parada do Veículo		Alerta de Software	0	NÃO	-2,4515	-54,7301
	15/07/2024 16:05:18	PA - SANTARÉM - Próx. BR-163	A sirene está ligada		Alerta de Software	0	NÃO	-2,4515	-54,7301
	15/07/2024 16:05:18	PA - SANTARÉM - Próx. BR-163	Parada do Veículo		Alerta de Software	0	NÃO	-2,4515	-54,7301
	15/07/2024 16:05:18	PA - SANTARÉM - Próx. BR-163	A sirene está ligada		Status	0	NÃO	-2,4515	-54,7301
	15/07/2024 16:03:18	PA - SANTARÉM - Próx. BR-163	A sirene está ligada		Status	0	NÃO	-2,4515	-54,7301
	15/07/2024 16:03:18	PA - SANTARÉM - Próx. BR-163	A sirene está ligada		Alerta de Software	0	NÃO	-2,4515	-54,7301
	15/07/2024 16:03:18	PA - SANTARÉM - Próx. BR-163	Parada do Veículo		Alerta de Software	0	NÃO	-2,4515	-54,7301
	15/07/2024 16:01:18	PA - SANTARÉM - Próx. BR-163	A sirene está ligada		Alerta de Software	0	NÃO	-2,4515	-54,7301
	15/07/2024 16:01:18	PA - SANTARÉM - Próx. BR-163	Parada do Veículo		Alerta de Software	0	NÃO	-2,4515	-54,7301
	15/07/2024 16:01:18	PA - SANTARÉM - Próx. BR-163	A sirene está ligada		Status	0	NÃO	-2,4515	-54,7301
	15/07/2024 15:59:17	PA - SANTARÉM - Próx. BR-163	A sirene está ligada		Status	0	NÃO	-2,4515	-54,7301
	15/07/2024 15:59:17	PA - SANTARÉM - Próx. BR-163	A sirene está ligada		Alerta de Software	0	NÃO	-2,4515	-54,7301
	15/07/2024 15:59:17	PA - SANTARÉM - Próx. BR-163	Parada do Veículo		Alerta de Software	0	NÃO	-2,4515	-54,7301
	15/07/2024 15:57:17	PA - SANTARÉM - Próx. BR-163	A sirene está ligada		Alerta de Software	0	NÃO	-2,4515	-54,7301
	15/07/2024 15:57:17	PA - SANTARÉM - Próx. BR-163	Parada do Veículo		Alerta de Software	0	NÃO	-2,4515	-54,7301
	15/07/2024 15:57:17	PA - SANTARÉM - Próx. BR-163	A sirene está ligada		Status	0	NÃO	-2,4515	-54,7301
	15/07/2024 15:55:17	PA - SANTARÉM - Próx. BR-163	A sirene está ligada		Status	0	NÃO	-2,4515	-54,7301
	15/07/2024 15:55:17	PA - SANTARÉM - Próx. BR-163	A sirene está ligada		Alerta de Software	0	NÃO	-2,4515	-54,7301
	15/07/2024 15:55:17	PA - SANTARÉM - Próx. BR-163	Parada do Veículo		Alerta de Software	0	NÃO	-2,4515	-54,7301

RELATÓRIO ANALÍTICO POR VEÍCULO


Período: 09/07/2024 00:00:00 à 15/07/2024 23:59:59

Identificador: SSU6D35 EDIVAN DAF XF480 2024 (2º Bloqueio Onix)

Placa: SSU6D35

- Legenda:**
-  Mensagens enviadas do Veículo (Veículo -> Central)
 -  Mensagens enviadas do Veículo (Controle de Jornada Cliente)
 -  Mensagens enviadas da Central (Central -> Veículo)






Sentido:	Data e Hora:	Localização:	Mensagem:	Modo Emergência	Tipo Mensagem:	Vel. (Km/h)	Log ?	Latitude	Longitude
	15/07/2024 15:53:17	PA - SANTARÉM - Próx. BR-163	A sirene está ligada		Alerta de Software	0	NÃO	-2,4515	-54,7301
	15/07/2024 15:53:17	PA - SANTARÉM - Próx. BR-163	Parada do Veículo		Alerta de Software	0	NÃO	-2,4515	-54,7301
	15/07/2024 15:53:17	PA - SANTARÉM - Próx. BR-163	Entrada em Área de Controle 'SANTAREM - RAO 115KM'		Alerta de Software	0	NÃO	-2,4515	-54,7301
	15/07/2024 15:53:17	PA - SANTARÉM - Próx. BR-163	A sirene está ligada		Status	0	NÃO	-2,4515	-54,7301
	15/07/2024 15:51:17	PA - SANTARÉM - Próx. BR-163	A sirene está ligada		Status	0	NÃO	-2,4515	-54,7301
	15/07/2024 15:51:17	PA - SANTARÉM - Próx. BR-163	A sirene está ligada		Alerta de Software	0	NÃO	-2,4515	-54,7301
	15/07/2024 15:51:17	PA - SANTARÉM - Próx. BR-163	Parada do Veículo		Alerta de Software	0	NÃO	-2,4515	-54,7301
	15/07/2024 15:49:35	PA - SANTARÉM - Próx. BR-163	Ignição desligada		Evento	0	NÃO	-2,4515	-54,7301
	15/07/2024 15:49:35	PA - SANTARÉM - Próx. BR-163	A sirene está ligada		Status	0	NÃO	-2,4515	-54,7301
	15/07/2024 15:49:35	PA - SANTARÉM - Próx. BR-163	A sirene está ligada		Alerta de Software	0	NÃO	-2,4515	-54,7301
	15/07/2024 15:49:35	PA - SANTARÉM - Próx. BR-163	Parada do Veículo		Alerta de Software	0	NÃO	-2,4515	-54,7301
	15/07/2024 15:49:17	PA - SANTARÉM - Próx. BR-163	Ignição ligada		Status	0	NÃO	-2,4515	-54,7301
	15/07/2024 15:49:17	PA - SANTARÉM - Próx. BR-163	A sirene está ligada		Status	0	NÃO	-2,4515	-54,7301
	15/07/2024 15:49:17	PA - SANTARÉM - Próx. BR-163	A sirene está ligada		Alerta de Software	0	NÃO	-2,4515	-54,7301
	15/07/2024 15:49:17	PA - SANTARÉM - Próx. BR-163	Parada do Veículo		Alerta de Software	0	NÃO	-2,4515	-54,7301
	15/07/2024 15:47:52	MENSAGEM ENVIADA PELA CENTRAL Enviada por: integração	Desabilitar sensor de porta do carona		Comando		-		
	15/07/2024 15:47:51	MENSAGEM ENVIADA PELA CENTRAL Enviada por: integração	Desabilitar sensor de porta do motorista		Comando		-		
	15/07/2024 15:47:26	PA - SANTARÉM - Próx. BR-163	13 CHEGADA NO CLIENTE 13 CHEGADA NO CLIENTE LOCAL: SANTAREM PREVISAO DE DESCARGA DATA: HORA: 00:00 ID MOTORISTA: 0020		Macro		NÃO	-2,4515	-54,7301
	15/07/2024 15:47:26	PA - SANTARÉM - Próx. BR-163	A sirene está ligada		Alerta de Software		NÃO	-2,4515	-54,7301
	15/07/2024 15:47:17	PA - SANTARÉM - Próx. BR-163	A sirene está ligada		Status	0	NÃO	-2,4515	-54,7301
	15/07/2024 15:47:17	PA - SANTARÉM - Próx. BR-163	Ignição ligada		Status	0	NÃO	-2,4515	-54,7301
	15/07/2024 15:47:17	PA - SANTARÉM - Próx. BR-163	A sirene está ligada		Alerta de Software	0	NÃO	-2,4515	-54,7301
	15/07/2024 15:47:17	PA - SANTARÉM - Próx. BR-163	Parada do Veículo		Alerta de Software	0	NÃO	-2,4515	-54,7301
	15/07/2024 15:45:17	PA - SANTARÉM - Próx. BR-163	A sirene está ligada		Alerta de Software	0	NÃO	-2,4515	-54,7301
	15/07/2024 15:45:17	PA - SANTARÉM - Próx. BR-163	Parada do Veículo		Alerta de Software	0	NÃO	-2,4515	-54,7301
	15/07/2024 15:45:17	PA - SANTARÉM - Próx. BR-163	Ignição ligada		Status	0	NÃO	-2,4515	-54,7301
	15/07/2024 15:45:17	PA - SANTARÉM - Próx. BR-163	A sirene está ligada		Status	0	NÃO	-2,4515	-54,7301
	15/07/2024 15:43:17	PA - SANTARÉM - Avenida Olavio Bilac	A sirene está ligada		Status	18	NÃO	-2,4443	-54,7307
	15/07/2024 15:43:17	PA - SANTARÉM - Avenida Olavio Bilac	Ignição ligada		Status	18	NÃO	-2,4443	-54,7307
	15/07/2024 15:43:17	PA - SANTARÉM - Avenida Olavio Bilac	A sirene está ligada		Alerta de Software	18	NÃO	-2,4443	-54,7307
	15/07/2024 15:41:17	PA - SANTARÉM - BR-163	A sirene está ligada		Alerta de Software	0	NÃO	-2,4560	-54,7285
	15/07/2024 15:41:17	PA - SANTARÉM - BR-163	Parada do Veículo		Alerta de Software	0	NÃO	-2,4560	-54,7285
	15/07/2024 15:41:17	PA - SANTARÉM - BR-163	Ignição ligada		Status	0	NÃO	-2,4560	-54,7285

RELATÓRIO ANALÍTICO POR VEÍCULO






































Período: 09/07/2024 00:00:00 à 15/07/2024 23:59:59

Identificador: SSU6D35 EDIVAN DAF XF480 2024 (2º Bloqueio Onix)

Placa: SSU6D35

- Legenda:**
-  Mensagens enviadas do Veículo (Veículo -> Central)
 -  Mensagens enviadas do Veículo (Controle de Jornada Cliente)
 -  Mensagens enviadas da Central (Central -> Veículo)



Sentido:	Data e Hora:	Localização:	Mensagem:	Modo Emergência	Tipo Mensagem:	Vel. (Km/h)	Log ?	Latitude	Longitude
	15/07/2024 15:41:17	PA - SANTARÉM - BR-163	A sirene está ligada		Status	0	NÃO	-2,4560	-54,7285
	15/07/2024 15:39:17	PA - SANTARÉM - BR-163	A sirene está ligada		Status	0	NÃO	-2,4671	-54,7281
	15/07/2024 15:39:17	PA - SANTARÉM - BR-163	Ignição ligada		Status	0	NÃO	-2,4671	-54,7281
	15/07/2024 15:39:17	PA - SANTARÉM - BR-163	A sirene está ligada		Alerta de Software	0	NÃO	-2,4671	-54,7281
	15/07/2024 15:39:17	PA - SANTARÉM - BR-163	Parada do Veículo		Alerta de Software	0	NÃO	-2,4671	-54,7281
	15/07/2024 15:37:17	PA - SANTARÉM - BR-163	A sirene está ligada		Alerta de Software	50	NÃO	-2,4705	-54,7288
	15/07/2024 15:37:17	PA - SANTARÉM - BR-163	Ignição ligada		Status	50	NÃO	-2,4705	-54,7288
	15/07/2024 15:37:17	PA - SANTARÉM - BR-163	A sirene está ligada		Status	50	NÃO	-2,4705	-54,7288
	15/07/2024 15:35:17	PA - SANTARÉM - BR-163	A sirene está ligada		Status	66	NÃO	-2,4865	-54,7325
	15/07/2024 15:35:17	PA - SANTARÉM - BR-163	Ignição ligada		Status	66	NÃO	-2,4865	-54,7325
	15/07/2024 15:35:17	PA - SANTARÉM - BR-163	A sirene está ligada		Alerta de Software	66	NÃO	-2,4865	-54,7325
	15/07/2024 15:33:33	PA - SANTARÉM - BR-163	A sirene está ligada		Alerta de Software	55	NÃO	-2,5001	-54,7304
	15/07/2024 15:33:33	PA - SANTARÉM - BR-163			Posição Normal	55	NÃO	-2,5001	-54,7304
	15/07/2024 15:33:17	PA - SANTARÉM - BR-163	A sirene está ligada		Status	44	NÃO	-2,5018	-54,7292
	15/07/2024 15:33:17	PA - SANTARÉM - BR-163	Ignição ligada		Status	44	NÃO	-2,5018	-54,7292
	15/07/2024 15:31:17	PA - SANTARÉM - BR-163	A sirene está ligada		Status	64	NÃO	-2,5108	-54,7240
	15/07/2024 15:31:17	PA - SANTARÉM - BR-163	Ignição ligada		Status	64	NÃO	-2,5108	-54,7240
	15/07/2024 15:31:17	PA - SANTARÉM - BR-163	A sirene está ligada		Alerta de Software	64	NÃO	-2,5108	-54,7240
	15/07/2024 15:29:17	PA - SANTARÉM - BR-163	A sirene está ligada		Alerta de Software	53	NÃO	-2,5295	-54,7227
	15/07/2024 15:29:17	PA - SANTARÉM - BR-163	Ignição ligada		Status	53	NÃO	-2,5295	-54,7227
	15/07/2024 15:29:17	PA - SANTARÉM - BR-163	A sirene está ligada		Status	53	NÃO	-2,5295	-54,7227
	15/07/2024 15:27:17	PA - SANTARÉM - BR-163	A sirene está ligada		Status	59	NÃO	-2,5473	-54,7228
	15/07/2024 15:27:17	PA - SANTARÉM - BR-163	Ignição ligada		Status	59	NÃO	-2,5473	-54,7228
	15/07/2024 15:27:17	PA - SANTARÉM - BR-163	A sirene está ligada		Alerta de Software	59	NÃO	-2,5473	-54,7228
	15/07/2024 15:26:54	PA - SANTARÉM - Próx. BR-163	Possível uso de telefone celular ou objeto portátil		Evento	61	NÃO	-2,5511	-54,7226
	15/07/2024 15:25:17	PA - SANTARÉM - BR-163	A sirene está ligada		Alerta de Software	59	NÃO	-2,5653	-54,7215
	15/07/2024 15:25:17	PA - SANTARÉM - BR-163	Ignição ligada		Status	59	NÃO	-2,5653	-54,7215
	15/07/2024 15:25:17	PA - SANTARÉM - BR-163	A sirene está ligada		Status	59	NÃO	-2,5653	-54,7215
	15/07/2024 15:23:17	PA - SANTARÉM - BR-163	A sirene está ligada		Status	57	NÃO	-2,5832	-54,7204
	15/07/2024 15:23:17	PA - SANTARÉM - BR-163	Ignição ligada		Status	57	NÃO	-2,5832	-54,7204
	15/07/2024 15:23:17	PA - SANTARÉM - BR-163	A sirene está ligada		Alerta de Software	57	NÃO	-2,5832	-54,7204
	15/07/2024 15:22:29	PA - SANTARÉM - BR-163			Posição Normal	44	NÃO	-2,5891	-54,7201
	15/07/2024 15:22:29	PA - SANTARÉM - BR-163	A sirene está ligada		Alerta de Software	44	NÃO	-2,5891	-54,7201
	15/07/2024 15:21:17	PA - MOJUI DOS CAMPOS - BR-163	A sirene está ligada		Status	74	NÃO	-2,6078	-54,7213
	15/07/2024 15:21:17	PA - MOJUI DOS CAMPOS - BR-163	Ignição ligada		Status	74	NÃO	-2,6078	-54,7213
	15/07/2024 15:21:17	PA - MOJUI DOS CAMPOS - BR-163	A sirene está ligada		Alerta de Software	74	NÃO	-2,6078	-54,7213
	15/07/2024 15:21:17	PA - SANTARÉM - BR-163	A sirene está ligada		Status	72	NÃO	-2,6078	-54,7214

RELATÓRIO ANALÍTICO POR VEÍCULO

Período: 09/07/2024 00:00:00 à 15/07/2024 23:59:59

Identificador: SSU6D35 EDIVAN DAF XF480 2024 (2º Bloqueio Onix)

Placa: SSU6D35

Legenda:

Mensagens enviadas do Veículo (Veículo -> Central)

Mensagens enviadas do Veículo (Controle de Jornada Cliente)

Mensagens enviadas da Central (Central -> Veículo)






Sentido:	Data e Hora:	Localização:	Mensagem:	Modo Emergência	Tipo Mensagem:	Vel. (Km/h)	Log ?	Latitude	Longitude
	15/07/2024 15:21:17	PA - SANTARÉM - BR-163	Ignição ligada		Status	72	NÃO	-2,6078	-54,7214
	15/07/2024 15:18:43	MENSAGEM ENVIADA PELA CENTRAL Enviada por: integração	Habilitar sensor de violação de painel		Comando		-		
	15/07/2024 15:18:38	MENSAGEM ENVIADA PELA CENTRAL Enviada por: integração	Habilitar sensor de porta do carona		Comando		-		
	15/07/2024 15:18:36	MENSAGEM ENVIADA PELA CENTRAL Enviada por: integração	Habilitar sensor de porta do motorista		Comando		-		
	15/07/2024 15:18:24	MENSAGEM ENVIADA PELA CENTRAL Enviada por: integração	Habilitar sensor de desengate		Comando		-		
	15/07/2024 15:18:19	MENSAGEM ENVIADA PELA CENTRAL Enviada por: integração	Desabilitar Botão de Abertura de Trava de Baú		Comando		-		
	15/07/2024 15:18:17	PA - SANTARÉM - BR-163	Ignição ligada		Status	74	NÃO	-2,6224	-54,7351
	15/07/2024 15:18:17	PA - SANTARÉM - BR-163	A sirene está ligada		Status	74	NÃO	-2,6224	-54,7351
	15/07/2024 15:16:17	PA - SANTARÉM - BR-163	Ignição ligada		Status	74	NÃO	-2,6357	-54,7520
	15/07/2024 15:16:17	PA - SANTARÉM - BR-163	A sirene está ligada		Status	74	NÃO	-2,6357	-54,7520
	15/07/2024 15:16:17	PA - SANTARÉM - BR-163	A sirene está ligada		Alerta de Software	74	NÃO	-2,6357	-54,7520
	15/07/2024 15:15:45	PA - SANTARÉM - BR-163	A sirene está ligada		Alerta de Software	74	NÃO	-2,6370	-54,7579
	15/07/2024 15:15:45	PA - SANTARÉM - BR-163			Posição Normal	74	NÃO	-2,6370	-54,7579
	15/07/2024 15:14:17	PA - SANTARÉM - BR-163	A sirene está ligada		Status	44	NÃO	-2,6427	-54,7833
	15/07/2024 15:14:17	PA - SANTARÉM - BR-163	Ignição ligada		Status	44	NÃO	-2,6427	-54,7833
	15/07/2024 15:14:17	PA - SANTARÉM - BR-163	A sirene está ligada		Alerta de Software	44	NÃO	-2,6427	-54,7833
	15/07/2024 15:14:17	PA - SANTARÉM - BR-163	Ignição ligada		Status	42	NÃO	-2,6428	-54,7834
	15/07/2024 15:14:17	PA - SANTARÉM - BR-163	A sirene está ligada		Status	42	NÃO	-2,6428	-54,7834
	15/07/2024 15:11:17	PA - BELTERRA - BR-163	A sirene está ligada		Status	75	NÃO	-2,6467	-54,8007
	15/07/2024 15:11:17	PA - BELTERRA - BR-163	Ignição ligada		Status	75	NÃO	-2,6467	-54,8007
	15/07/2024 15:09:17	PA - BELTERRA - BR-163	A sirene está ligada		Alerta de Software	74	NÃO	-2,6550	-54,8323
	15/07/2024 15:09:17	PA - BELTERRA - BR-163	Ignição ligada		Status	74	NÃO	-2,6550	-54,8323
	15/07/2024 15:09:17	PA - BELTERRA - BR-163	A sirene está ligada		Status	74	NÃO	-2,6550	-54,8323
	15/07/2024 15:09:17	PA - BELTERRA - BR-163	A sirene está ligada		Status	74	SIM	-2,6551	-54,8324
	15/07/2024 15:09:17	PA - BELTERRA - BR-163	Ignição ligada		Status	74	SIM	-2,6551	-54,8324
	15/07/2024 15:06:17	PA - BELTERRA - BR-163	Ignição ligada		Status	48	SIM	-2,6724	-54,8423
	15/07/2024 15:06:17	PA - BELTERRA - BR-163	A sirene está ligada		Status	48	SIM	-2,6724	-54,8423
	15/07/2024 15:04:17	PA - BELTERRA - Próx. BR-163	A sirene está ligada		Status	0	NÃO	-2,6750	-54,8435
	15/07/2024 15:04:17	PA - BELTERRA - Próx. BR-163	Ignição ligada		Status	0	NÃO	-2,6750	-54,8435
	15/07/2024 15:04:17	PA - BELTERRA - Próx. BR-163	A sirene está ligada		Alerta de Software	0	NÃO	-2,6750	-54,8435
	15/07/2024 15:04:17	PA - BELTERRA - Próx. BR-163	Parada do Veículo		Alerta de Software	0	NÃO	-2,6750	-54,8435
	15/07/2024 15:04:17	PA - BELTERRA - BR-163	A sirene está ligada		Status	0	SIM	-2,6751	-54,8436
	15/07/2024 15:04:17	PA - BELTERRA - BR-163	Ignição ligada		Status	0	SIM	-2,6751	-54,8436
	15/07/2024 15:01:17	PA - BELTERRA - BR-163	A sirene está ligada		Status	68	SIM	-2,6812	-54,8571
	15/07/2024 15:01:17	PA - BELTERRA - BR-163	Ignição ligada		Status	68	SIM	-2,6812	-54,8571

RELATÓRIO ANALÍTICO POR VEÍCULO



































Período: 09/07/2024 00:00:00 à 15/07/2024 23:59:59

Identificador: SSU6D35 EDIVAN DAF XF480 2024 (2º Bloqueio Onix)

Placa: SSU6D35

- Legenda:**
-  Mensagens enviadas do Veículo (Veículo -> Central)
 -  Mensagens enviadas do Veículo (Controle de Jornada Cliente)
 -  Mensagens enviadas da Central (Central -> Veículo)



Sentido:	Data e Hora:	Localização:	Mensagem:	Modo Emergência	Tipo Mensagem:	Vel. (Km/h)	Log ?	Latitude	Longitude
	15/07/2024 15:01:10	PA - BELTERRA - BR-163	Bocejo do Motorista		Evento	66	SIM	-2,6813	-54,8587
	15/07/2024 15:00:34	PA - BELTERRA - BR-163	Bocejo do Motorista		Evento	72	SIM	-2,6836	-54,8644
	15/07/2024 14:59:17	PA - BELTERRA - BR-163	A sirene está ligada		Alerta de Software	70	NÃO	-2,6975	-54,8842
	15/07/2024 14:59:17	PA - BELTERRA - BR-163	Ignição ligada		Status	70	NÃO	-2,6975	-54,8842
	15/07/2024 14:59:17	PA - BELTERRA - BR-163	A sirene está ligada		Status	70	NÃO	-2,6975	-54,8842
	15/07/2024 14:59:17	PA - BELTERRA - BR-163	Ignição ligada		Status	70	SIM	-2,6977	-54,8843
	15/07/2024 14:59:17	PA - BELTERRA - BR-163	A sirene está ligada		Status	70	SIM	-2,6977	-54,8843
	15/07/2024 14:59:16	PA - BELTERRA - BR-163	Bocejo do Motorista		Evento	72	SIM	-2,6919	-54,8761
	15/07/2024 14:57:06	PA - BELTERRA - BR-163	Bocejo do Motorista		Evento	65	SIM	-2,7050	-54,8947
	15/07/2024 14:56:23	PA - BELTERRA - Próx. BR-163	Bocejo do Motorista		Evento	70	SIM	-2,7103	-54,8993
	15/07/2024 14:56:17	PA - BELTERRA - BR-163	A sirene está ligada		Status	70	SIM	-2,7107	-54,8996
	15/07/2024 14:56:17	PA - BELTERRA - BR-163	Ignição ligada		Status	70	SIM	-2,7107	-54,8996
	15/07/2024 14:54:17	PA - BELTERRA - BR-163	A sirene está ligada		Status	72	NÃO	-2,7442	-54,9000
	15/07/2024 14:54:17	PA - BELTERRA - BR-163	Ignição ligada		Status	72	NÃO	-2,7442	-54,9000
	15/07/2024 14:54:17	PA - BELTERRA - BR-163	A sirene está ligada		Alerta de Software	72	NÃO	-2,7442	-54,9000
	15/07/2024 14:54:17	PA - BELTERRA - BR-163	Entrada em Área de Controle 'SANTAREM - RAI0 115KM'		Alerta de Software	72	NÃO	-2,7442	-54,9000
	15/07/2024 14:54:17	PA - BELTERRA - BR-163	Ignição ligada		Status	74	SIM	-2,7443	-54,9001
	15/07/2024 14:54:17	PA - BELTERRA - BR-163	A sirene está ligada		Status	74	SIM	-2,7443	-54,9001
	15/07/2024 14:52:51	PA - BELTERRA - Próx. BR-163	Bocejo do Motorista		Evento	76	SIM	-2,7499	-54,8999
	15/07/2024 14:51:50	PA - BELTERRA - BR-163	Bocejo do Motorista		Evento	73	SIM	-2,7615	-54,8999
	15/07/2024 14:51:17	PA - BELTERRA - BR-163	Ignição ligada		Status	74	SIM	-2,7668	-54,8999
	15/07/2024 14:51:17	PA - BELTERRA - BR-163	A sirene está ligada		Status	74	SIM	-2,7668	-54,8999
	15/07/2024 14:50:52	PA - BELTERRA - BR-163	Bocejo do Motorista		Evento	72	SIM	-2,7723	-54,8999
	15/07/2024 14:50:20	PA - BELTERRA - BR-163	Bocejo do Motorista		Evento	74	SIM	-2,7783	-54,8999
	15/07/2024 14:49:33	PA - BELTERRA - BR-163	Bocejo do Motorista		Evento	73	SIM	-2,7872	-54,8999
	15/07/2024 14:49:17	PA - BELTERRA - BR-163	A sirene está ligada		Alerta de Software	75	NÃO	-2,8010	-54,9000
	15/07/2024 14:49:17	PA - BELTERRA - BR-163	Ignição ligada		Status	75	NÃO	-2,8010	-54,9000
	15/07/2024 14:49:17	PA - BELTERRA - BR-163	A sirene está ligada		Status	75	NÃO	-2,8010	-54,9000
	15/07/2024 14:49:17	PA - BELTERRA - BR-163	A sirene está ligada		Status	75	SIM	-2,8010	-54,9001
	15/07/2024 14:49:17	PA - BELTERRA - BR-163	Ignição ligada		Status	75	SIM	-2,8010	-54,9001
	15/07/2024 14:48:59	PA - BELTERRA - Próx. BR-163	Bocejo do Motorista		Evento	75	SIM	-2,7937	-54,8999
	15/07/2024 14:47:11	PA - BELTERRA - BR-163	Bocejo do Motorista		Evento	78	SIM	-2,8144	-54,9002
	15/07/2024 14:46:17	PA - BELTERRA - BR-163	A sirene está ligada		Status	74	SIM	-2,8243	-54,9004
	15/07/2024 14:46:17	PA - BELTERRA - BR-163	Ignição ligada		Status	74	SIM	-2,8243	-54,9004
	15/07/2024 14:46:11	PA - BELTERRA - BR-163	Bocejo do Motorista		Evento	73	SIM	-2,8262	-54,9004
	15/07/2024 14:45:34	PA - BELTERRA - BR-163	Bocejo do Motorista		Evento	69	SIM	-2,8329	-54,9005
	15/07/2024 14:45:01	PA - BELTERRA - BR-163	Bocejo do Motorista		Evento	74	SIM	-2,8388	-54,9006

RELATÓRIO ANALÍTICO POR VEÍCULO






































Período: 09/07/2024 00:00:00 à 15/07/2024 23:59:59

Identificador: SSU6D35 EDIVAN DAF XF480 2024 (2º Bloqueio Onix)

Placa: SSU6D35

- Legenda:**
-  Mensagens enviadas do Veículo (Veículo -> Central)
 -  Mensagens enviadas do Veículo (Controle de Jornada Cliente)
 -  Mensagens enviadas da Central (Central -> Veículo)






Sentido:	Data e Hora:	Localização:	Mensagem:	Modo Emergência	Tipo Mensagem:	Vel. (Km/h)	Log ?	Latitude	Longitude
	15/07/2024 14:44:27	PA - BELTERRA - Próx. BR-163	Bocejo do Motorista		Evento	66	SIM	-2,8447	-54,9006
	15/07/2024 14:44:17	PA - BELTERRA - BR-163	A sirene está ligada		Status	72	NÃO	-2,8557	-54,8987
	15/07/2024 14:44:17	PA - BELTERRA - BR-163	Ignição ligada		Status	72	NÃO	-2,8557	-54,8987
	15/07/2024 14:44:17	PA - BELTERRA - BR-163	A sirene está ligada		Alerta de Software	72	NÃO	-2,8557	-54,8987
	15/07/2024 14:44:17	PA - BELTERRA - BR-163	Ignição ligada		Status	75	SIM	-2,8557	-54,8988
	15/07/2024 14:44:17	PA - BELTERRA - BR-163	A sirene está ligada		Status	75	SIM	-2,8557	-54,8988
	15/07/2024 14:41:17	PA - BELTERRA - BR-163	Ignição ligada		Status	72	SIM	-2,8735	-54,9121
	15/07/2024 14:41:17	PA - BELTERRA - BR-163	A sirene está ligada		Status	72	SIM	-2,8735	-54,9121
	15/07/2024 14:39:17	PA - BELTERRA - Próx. BR-163	Ignição ligada		Status	77	NÃO	-2,9007	-54,9230
	15/07/2024 14:39:17	PA - BELTERRA - Próx. BR-163	A sirene está ligada		Alerta de Software	77	NÃO	-2,9007	-54,9230
	15/07/2024 14:39:17	PA - BELTERRA - Próx. BR-163	A sirene está ligada		Status	77	NÃO	-2,9007	-54,9230
	15/07/2024 14:39:17	PA - BELTERRA - BR-163	Ignição ligada		Status	77	SIM	-2,9008	-54,9232
	15/07/2024 14:39:17	PA - BELTERRA - BR-163	A sirene está ligada		Status	77	SIM	-2,9008	-54,9232
	15/07/2024 14:36:17	PA - BELTERRA - BR-163	A sirene está ligada		Status	74	SIM	-2,9213	-54,9249
	15/07/2024 14:36:17	PA - BELTERRA - BR-163	Ignição ligada		Status	74	SIM	-2,9213	-54,9249
	15/07/2024 14:34:17	PA - BELTERRA - Próx. BR-163	A sirene está ligada		Status	62	NÃO	-2,9535	-54,9318
	15/07/2024 14:34:17	PA - BELTERRA - Próx. BR-163	Ignição ligada		Status	62	NÃO	-2,9535	-54,9318
	15/07/2024 14:34:17	PA - BELTERRA - Próx. BR-163	A sirene está ligada		Alerta de Software	62	NÃO	-2,9535	-54,9318
	15/07/2024 14:34:17	PA - BELTERRA - BR-163	Ignição ligada		Status	62	SIM	-2,9536	-54,9319
	15/07/2024 14:34:17	PA - BELTERRA - BR-163	A sirene está ligada		Status	62	SIM	-2,9536	-54,9319
	15/07/2024 14:31:17	PA - BELTERRA - BR-163	Ignição ligada		Status	74	SIM	-2,9747	-54,9335
	15/07/2024 14:31:17	PA - BELTERRA - BR-163	A sirene está ligada		Status	74	SIM	-2,9747	-54,9335
	15/07/2024 14:29:17	PA - BELTERRA - BR-163	A sirene está ligada		Alerta de Software	37	NÃO	-3,0038	-54,9308
	15/07/2024 14:29:17	PA - BELTERRA - BR-163	Ignição ligada		Status	37	NÃO	-3,0038	-54,9308
	15/07/2024 14:29:17	PA - BELTERRA - BR-163	A sirene está ligada		Status	37	NÃO	-3,0038	-54,9308
	15/07/2024 14:29:17	PA - BELTERRA - BR-163	A sirene está ligada		Status	37	SIM	-3,0040	-54,9309
	15/07/2024 14:29:17	PA - BELTERRA - BR-163	Ignição ligada		Status	37	SIM	-3,0040	-54,9309
	15/07/2024 14:26:17	PA - BELTERRA - BR-163	Ignição ligada		Status	42	SIM	-3,0237	-54,9290
	15/07/2024 14:26:17	PA - BELTERRA - BR-163	A sirene está ligada		Status	42	SIM	-3,0237	-54,9290
	15/07/2024 14:24:17	PA - BELTERRA - Próx. BR-163	A sirene está ligada		Status	74	NÃO	-3,0522	-54,9263
	15/07/2024 14:24:17	PA - BELTERRA - Próx. BR-163	Ignição ligada		Status	74	NÃO	-3,0522	-54,9263
	15/07/2024 14:24:17	PA - BELTERRA - Próx. BR-163	A sirene está ligada		Alerta de Software	74	NÃO	-3,0522	-54,9263
	15/07/2024 14:24:17	PA - BELTERRA - BR-163	A sirene está ligada		Status	72	SIM	-3,0522	-54,9264
	15/07/2024 14:24:17	PA - BELTERRA - BR-163	Ignição ligada		Status	72	SIM	-3,0522	-54,9264
	15/07/2024 14:21:17	PA - BELTERRA - BR-163	A sirene está ligada		Status	48	SIM	-3,0730	-54,9246
	15/07/2024 14:21:17	PA - BELTERRA - BR-163	Ignição ligada		Status	48	SIM	-3,0730	-54,9246
	15/07/2024 14:19:17	PA - BELTERRA - Próx. BR-163	A sirene está ligada		Alerta de Software	72	NÃO	-3,1033	-54,9300

RELATÓRIO ANALÍTICO POR VEÍCULO






































Período: 09/07/2024 00:00:00 à 15/07/2024 23:59:59

Identificador: SSU6D35 EDIVAN DAF XF480 2024 (2º Bloqueio Onix)

Placa: SSU6D35

- Legenda:**
-  Mensagens enviadas do Veículo (Veículo -> Central)
 -  Mensagens enviadas do Veículo (Controle de Jornada Cliente)
 -  Mensagens enviadas da Central (Central -> Veículo)






Sentido:	Data e Hora:	Localização:	Mensagem:	Modo Emergência	Tipo Mensagem:	Vel. (Km/h)	Log ?	Latitude	Longitude
	15/07/2024 14:19:17	PA - BELTERRA - Próx. BR-163	Ignição ligada		Status	72	NÃO	-3,1033	-54,9300
	15/07/2024 14:19:17	PA - BELTERRA - Próx. BR-163	A sirene está ligada		Status	72	NÃO	-3,1033	-54,9300
	15/07/2024 14:19:17	PA - BELTERRA - BR-163	A sirene está ligada		Status	68	SIM	-3,1035	-54,9301
	15/07/2024 14:19:17	PA - BELTERRA - BR-163	Ignição ligada		Status	68	SIM	-3,1035	-54,9301
	15/07/2024 14:16:17	PA - BELTERRA - BR-163	Ignição ligada		Status	35	SIM	-3,1202	-54,9352
	15/07/2024 14:16:17	PA - BELTERRA - BR-163	A sirene está ligada		Status	35	SIM	-3,1202	-54,9352
	15/07/2024 14:14:17	PA - BELTERRA - BR-163	A sirene está ligada		Status	72	NÃO	-3,1490	-54,9440
	15/07/2024 14:14:17	PA - BELTERRA - BR-163	Ignição ligada		Status	72	NÃO	-3,1490	-54,9440
	15/07/2024 14:14:17	PA - BELTERRA - BR-163	A sirene está ligada		Alerta de Software	72	NÃO	-3,1490	-54,9440
	15/07/2024 14:14:17	PA - BELTERRA - BR-163	Entrada em Área de Controle 'SANTAREM - RAI0 115KM'		Alerta de Software	72	NÃO	-3,1490	-54,9440
	15/07/2024 14:14:17	PA - BELTERRA - BR-163	A sirene está ligada		Status	70	SIM	-3,1491	-54,9440
	15/07/2024 14:14:17	PA - BELTERRA - BR-163	Ignição ligada		Status	70	SIM	-3,1491	-54,9440
	15/07/2024 14:11:17	PA - BELTERRA - BR-163	Ignição ligada		Status	77	SIM	-3,1694	-54,9503
	15/07/2024 14:11:17	PA - BELTERRA - BR-163	A sirene está ligada		Status	77	SIM	-3,1694	-54,9503
	15/07/2024 14:09:17	PA - BELTERRA - BR-163	A sirene está ligada		Alerta de Software	75	NÃO	-3,1978	-54,9560
	15/07/2024 14:09:17	PA - BELTERRA - BR-163	Entrada em Área de Controle 'SANTAREM - RAI0 115KM'		Alerta de Software	75	NÃO	-3,1978	-54,9560
	15/07/2024 14:09:17	PA - BELTERRA - BR-163	Ignição ligada		Status	75	NÃO	-3,1978	-54,9560
	15/07/2024 14:09:17	PA - BELTERRA - BR-163	A sirene está ligada		Status	75	NÃO	-3,1978	-54,9560
	15/07/2024 14:09:17	PA - BELTERRA - BR-163	A sirene está ligada		Status	74	SIM	-3,1980	-54,9560
	15/07/2024 14:09:17	PA - BELTERRA - BR-163	Ignição ligada		Status	74	SIM	-3,1980	-54,9560
	15/07/2024 14:06:17	PA - BELTERRA - BR-163	Ignição ligada		Status	64	SIM	-3,2191	-54,9509
	15/07/2024 14:06:17	PA - BELTERRA - BR-163	A sirene está ligada		Status	64	SIM	-3,2191	-54,9509
	15/07/2024 14:04:17	PA - BELTERRA - Próx. BR-163	A sirene está ligada		Status	61	NÃO	-3,2432	-54,9450
	15/07/2024 14:04:17	PA - BELTERRA - Próx. BR-163	Ignição ligada		Status	61	NÃO	-3,2432	-54,9450
	15/07/2024 14:04:17	PA - BELTERRA - Próx. BR-163	A sirene está ligada		Alerta de Software	61	NÃO	-3,2432	-54,9450
	15/07/2024 14:04:17	PA - BELTERRA - Próx. BR-163	Entrada em Área de Controle 'SANTAREM - RAI0 115KM'		Alerta de Software	61	NÃO	-3,2432	-54,9450
	15/07/2024 14:04:17	PA - BELTERRA - BR-163	A sirene está ligada		Status	64	SIM	-3,2432	-54,9451
	15/07/2024 14:04:17	PA - BELTERRA - BR-163	Ignição ligada		Status	64	SIM	-3,2432	-54,9451
	15/07/2024 14:01:17	PA - BELTERRA - BR-163	A sirene está ligada		Status	77	SIM	-3,2627	-54,9450
	15/07/2024 14:01:17	PA - BELTERRA - BR-163	Ignição ligada		Status	77	SIM	-3,2627	-54,9450
	15/07/2024 13:59:17	PA - BELTERRA - Próx. BR-163	A sirene está ligada		Alerta de Software	66	NÃO	-3,2915	-54,9385
	15/07/2024 13:59:17	PA - BELTERRA - Próx. BR-163	Ignição ligada		Status	66	NÃO	-3,2915	-54,9385
	15/07/2024 13:59:17	PA - BELTERRA - Próx. BR-163	A sirene está ligada		Status	66	NÃO	-3,2915	-54,9385
	15/07/2024 13:59:17	PA - BELTERRA - BR-163	Ignição ligada		Status	68	SIM	-3,2915	-54,9387
	15/07/2024 13:59:17	PA - BELTERRA - BR-163	A sirene está ligada		Status	68	SIM	-3,2915	-54,9387
	15/07/2024 13:56:17	PA - BELTERRA - BR-163	Ignição ligada		Status	62	SIM	-3,3137	-54,9338
	15/07/2024 13:56:17	PA - BELTERRA - BR-163	A sirene está ligada		Status	62	SIM	-3,3137	-54,9338

RELATÓRIO ANALÍTICO POR VEÍCULO






































Período: 09/07/2024 00:00:00 à 15/07/2024 23:59:59

Identificador: SSU6D35 EDIVAN DAF XF480 2024 (2º Bloqueio Onix)

Placa: SSU6D35




- Legenda:**
-  Mensagens enviadas do Veículo (Veículo -> Central)
 -  Mensagens enviadas do Veículo (Controle de Jornada Cliente)
 -  Mensagens enviadas da Central (Central -> Veículo)








































Sentido:	Data e Hora:	Localização:	Mensagem:	Modo Emergência	Tipo Mensagem:	Vel. (Km/h)	Log ?	Latitude	Longitude
	15/07/2024 13:54:17	PA - BELTERRA - BR-163	A sirene está ligada		Status	75	NÃO	-3,3435	-54,9285
	15/07/2024 13:54:17	PA - BELTERRA - BR-163	Ignição ligada		Status	75	NÃO	-3,3435	-54,9285
	15/07/2024 13:54:17	PA - BELTERRA - BR-163	A sirene está ligada		Alerta de Software	75	NÃO	-3,3435	-54,9285
	15/07/2024 13:54:17	PA - BELTERRA - BR-163	A sirene está ligada		Status	74	SIM	-3,3436	-54,9285
	15/07/2024 13:54:17	PA - BELTERRA - BR-163	Ignição ligada		Status	74	SIM	-3,3436	-54,9285
	15/07/2024 13:52:05	PA - BELTERRA - BR-163	Bocejo do Motorista		Evento	66	SIM	-3,3569	-54,9258
	15/07/2024 13:51:17	PA - BELTERRA - BR-163	A sirene está ligada		Status	70	SIM	-3,3646	-54,9235
	15/07/2024 13:51:17	PA - BELTERRA - BR-163	Ignição ligada		Status	70	SIM	-3,3646	-54,9235
	15/07/2024 13:49:32	PA - BELTERRA - BR-163	Cobertura de câmera ou motorista não detectado		Evento	26	SIM	-3,3743	-54,9143
	15/07/2024 13:49:17	PA - BELTERRA - BR-163	A sirene está ligada		Alerta de Software	62	NÃO	-3,3778	-54,9083
	15/07/2024 13:49:17	PA - BELTERRA - BR-163	Entrada em Área de Controle 'SANTAREM - RAI0 115KM'		Alerta de Software	62	NÃO	-3,3778	-54,9083
	15/07/2024 13:49:17	PA - BELTERRA - BR-163	Ignição ligada		Status	62	NÃO	-3,3778	-54,9083
	15/07/2024 13:49:17	PA - BELTERRA - BR-163	A sirene está ligada		Status	62	NÃO	-3,3778	-54,9083
	15/07/2024 13:49:17	PA - BELTERRA - BR-163	Ignição ligada		Status	64	SIM	-3,3779	-54,9084
	15/07/2024 13:49:17	PA - BELTERRA - BR-163	A sirene está ligada		Status	64	SIM	-3,3779	-54,9084
	15/07/2024 13:46:17	PA - BELTERRA - BR-163	Ignição ligada		Status	59	SIM	-3,3942	-54,9109
	15/07/2024 13:46:17	PA - BELTERRA - BR-163	A sirene está ligada		Status	59	SIM	-3,3942	-54,9109
	15/07/2024 13:44:17	PA - BELTERRA - BR-163	A sirene está ligada		Status	48	NÃO	-3,4158	-54,9145
	15/07/2024 13:44:17	PA - BELTERRA - BR-163	Ignição ligada		Status	48	NÃO	-3,4158	-54,9145
	15/07/2024 13:44:17	PA - BELTERRA - BR-163	A sirene está ligada		Alerta de Software	48	NÃO	-3,4158	-54,9145
	15/07/2024 13:44:17	PA - BELTERRA - BR-163	Entrada em Área de Controle 'SANTAREM - RAI0 115KM'		Alerta de Software	48	NÃO	-3,4158	-54,9145
	15/07/2024 13:44:17	PA - BELTERRA - BR-163	A sirene está ligada		Status	50	SIM	-3,4159	-54,9145
	15/07/2024 13:44:17	PA - BELTERRA - BR-163	Ignição ligada		Status	50	SIM	-3,4159	-54,9145
	15/07/2024 13:41:17	PA - BELTERRA - BR-163	Ignição ligada		Status	75	SIM	-3,4284	-54,9090
	15/07/2024 13:41:17	PA - BELTERRA - BR-163	A sirene está ligada		Status	75	SIM	-3,4284	-54,9090
	15/07/2024 13:39:17	PA - BELTERRA - Próx. BR-163	A sirene está ligada		Alerta de Software	74	NÃO	-3,4577	-54,8945
	15/07/2024 13:39:17	PA - BELTERRA - Próx. BR-163	Ignição ligada		Status	74	NÃO	-3,4577	-54,8945
	15/07/2024 13:39:17	PA - BELTERRA - Próx. BR-163	A sirene está ligada		Status	74	NÃO	-3,4577	-54,8945
	15/07/2024 13:39:17	PA - BELTERRA - BR-163	A sirene está ligada		Status	74	SIM	-3,4577	-54,8946
	15/07/2024 13:39:17	PA - BELTERRA - BR-163	Ignição ligada		Status	74	SIM	-3,4577	-54,8946
	15/07/2024 13:36:17	PA - BELTERRA - BR-163	Ignição ligada		Status	53	SIM	-3,4783	-54,8889
	15/07/2024 13:36:17	PA - BELTERRA - BR-163	A sirene está ligada		Status	53	SIM	-3,4783	-54,8889
	15/07/2024 13:34:17	PA - BELTERRA - Próx. BR-163	A sirene está ligada		Status	70	NÃO	-3,5067	-54,8787
	15/07/2024 13:34:17	PA - BELTERRA - Próx. BR-163	Ignição ligada		Status	70	NÃO	-3,5067	-54,8787
	15/07/2024 13:34:17	PA - BELTERRA - Próx. BR-163	A sirene está ligada		Alerta de Software	70	NÃO	-3,5067	-54,8787
	15/07/2024 13:34:17	PA - BELTERRA - BR-163	Ignição ligada		Status	70	SIM	-3,5067	-54,8788
	15/07/2024 13:34:17	PA - BELTERRA - BR-163	A sirene está ligada		Status	70	SIM	-3,5067	-54,8788

RELATÓRIO ANALÍTICO POR VEÍCULO

Período: 09/07/2024 00:00:00 à 15/07/2024 23:59:59
Identificador: SSU6D35 EDIVAN DAF XF480 2024 (2º Bloqueio Onix)
Placa: SSU6D35




- Legenda:**
-  Mensagens enviadas do Veículo (Veículo -> Central)
 -  Mensagens enviadas do Veículo (Controle de Jornada Cliente)
 -  Mensagens enviadas da Central (Central -> Veículo)








































Sentido:	Data e Hora:	Localização:	Mensagem:	Modo Emergência	Tipo Mensagem:	Vel. (Km/h)	Log ?	Latitude	Longitude
	15/07/2024 13:31:17	PA - BELTERRA - BR-163	A sirene está ligada		Status	77	SIM	-3,5196	-54,8711
	15/07/2024 13:31:17	PA - BELTERRA - BR-163	Ignição ligada		Status	77	SIM	-3,5196	-54,8711
	15/07/2024 13:29:17	PA - BELTERRA - Próx. BR-163	A sirene está ligada		Alerta de Software	64	NÃO	-3,5528	-54,8698
	15/07/2024 13:29:17	PA - BELTERRA - Próx. BR-163	Ignição ligada		Status	64	NÃO	-3,5528	-54,8698
	15/07/2024 13:29:17	PA - BELTERRA - Próx. BR-163	A sirene está ligada		Status	64	NÃO	-3,5528	-54,8698
	15/07/2024 13:29:17	PA - BELTERRA - BR-163	Ignição ligada		Status	62	SIM	-3,5530	-54,8699
	15/07/2024 13:29:17	PA - BELTERRA - BR-163	A sirene está ligada		Status	62	SIM	-3,5530	-54,8699
	15/07/2024 13:26:17	PA - PLACAS - BR-163	A sirene está ligada		Status	59	SIM	-3,5698	-54,8594
	15/07/2024 13:26:17	PA - PLACAS - BR-163	Ignição ligada		Status	59	SIM	-3,5698	-54,8594
	15/07/2024 13:24:17	PA - PLACAS - Próx. BR-163	A sirene está ligada		Status	74	NÃO	-3,5908	-54,8342
	15/07/2024 13:24:17	PA - PLACAS - Próx. BR-163	Ignição ligada		Status	74	NÃO	-3,5908	-54,8342
	15/07/2024 13:24:17	PA - PLACAS - Próx. BR-163	A sirene está ligada		Alerta de Software	74	NÃO	-3,5908	-54,8342
	15/07/2024 13:24:17	PA - PLACAS - BR-163	A sirene está ligada		Status	72	SIM	-3,5909	-54,8343
	15/07/2024 13:24:17	PA - PLACAS - BR-163	Ignição ligada		Status	72	SIM	-3,5909	-54,8343
	15/07/2024 13:21:17	PA - PLACAS - BR-163	Ignição ligada		Status	72	SIM	-3,6121	-54,8412
	15/07/2024 13:21:17	PA - PLACAS - BR-163	A sirene está ligada		Status	72	SIM	-3,6121	-54,8412
	15/07/2024 13:19:17	PA - PLACAS - Próx. BR-163	A sirene está ligada		Alerta de Software	68	NÃO	-3,6445	-54,8522
	15/07/2024 13:19:17	PA - PLACAS - Próx. BR-163	Ignição ligada		Status	68	NÃO	-3,6445	-54,8522
	15/07/2024 13:19:17	PA - PLACAS - Próx. BR-163	A sirene está ligada		Status	68	NÃO	-3,6445	-54,8522
	15/07/2024 13:19:17	PA - PLACAS - BR-163	A sirene está ligada		Status	64	SIM	-3,6446	-54,8523
	15/07/2024 13:19:17	PA - PLACAS - BR-163	Ignição ligada		Status	64	SIM	-3,6446	-54,8523
	15/07/2024 13:16:17	PA - PLACAS - BR-163	Ignição ligada		Status	77	SIM	-3,6572	-54,8468
	15/07/2024 13:16:17	PA - PLACAS - BR-163	A sirene está ligada		Status	77	SIM	-3,6572	-54,8468
	15/07/2024 13:14:17	PA - PLACAS - BR-163	A sirene está ligada		Status	38	NÃO	-3,6793	-54,8282
	15/07/2024 13:14:17	PA - PLACAS - BR-163	Ignição ligada		Status	38	NÃO	-3,6793	-54,8282
	15/07/2024 13:14:17	PA - PLACAS - BR-163	A sirene está ligada		Alerta de Software	38	NÃO	-3,6793	-54,8282
	15/07/2024 13:14:17	PA - PLACAS - BR-163	Ignição ligada		Status	37	SIM	-3,6794	-54,8282
	15/07/2024 13:14:17	PA - PLACAS - BR-163	A sirene está ligada		Status	37	SIM	-3,6794	-54,8282
	15/07/2024 13:11:17	PA - PLACAS - BR-163	A sirene está ligada		Status	72	SIM	-3,6951	-54,8265
	15/07/2024 13:11:17	PA - PLACAS - BR-163	Ignição ligada		Status	72	SIM	-3,6951	-54,8265
	15/07/2024 13:09:17	PA - PLACAS - Próx. BR-163	A sirene está ligada		Alerta de Software	72	NÃO	-3,7237	-54,8215
	15/07/2024 13:09:17	PA - PLACAS - Próx. BR-163	Ignição ligada		Status	72	NÃO	-3,7237	-54,8215
	15/07/2024 13:09:17	PA - PLACAS - Próx. BR-163	A sirene está ligada		Status	72	NÃO	-3,7237	-54,8215
	15/07/2024 13:09:17	PA - PLACAS - BR-163	Ignição ligada		Status	72	SIM	-3,7238	-54,8216
	15/07/2024 13:09:17	PA - PLACAS - BR-163	A sirene está ligada		Status	72	SIM	-3,7238	-54,8216
	15/07/2024 13:06:17	PA - PLACAS - BR-163	A sirene está ligada		Status	74	SIM	-3,7457	-54,8228
	15/07/2024 13:06:17	PA - PLACAS - BR-163	Ignição ligada		Status	74	SIM	-3,7457	-54,8228

RELATÓRIO ANALÍTICO POR VEÍCULO

Período: 09/07/2024 00:00:00 à 15/07/2024 23:59:59
Identificador: SSU6D35 EDIVAN DAF XF480 2024 (2º Bloqueio Onix)
Placa: SSU6D35

- Legenda:**
-  Mensagens enviadas do Veículo (Veículo -> Central)
 -  Mensagens enviadas do Veículo (Controle de Jornada Cliente)
 -  Mensagens enviadas da Central (Central -> Veículo)



Sentido:	Data e Hora:	Localização:	Mensagem:	Modo Emergência	Tipo Mensagem:	Vel. (Km/h)	Log ?	Latitude	Longitude
	15/07/2024 13:04:17	PA - RURÓPOLIS - Próx. BR-163	A sirene está ligada		Status	31	NÃO	-3,7773	-54,8243
	15/07/2024 13:04:17	PA - RURÓPOLIS - Próx. BR-163	Ignição ligada		Status	31	NÃO	-3,7773	-54,8243
	15/07/2024 13:04:17	PA - RURÓPOLIS - Próx. BR-163	A sirene está ligada		Alerta de Software	31	NÃO	-3,7773	-54,8243
	15/07/2024 13:04:17	PA - RURÓPOLIS - BR-163	A sirene está ligada		Status	29	SIM	-3,7773	-54,8244
	15/07/2024 13:04:17	PA - RURÓPOLIS - BR-163	Ignição ligada		Status	29	SIM	-3,7773	-54,8244
	15/07/2024 13:01:17	PA - RURÓPOLIS - BR-163	A sirene está ligada		Status	55	SIM	-3,7925	-54,8252
	15/07/2024 13:01:17	PA - RURÓPOLIS - BR-163	Ignição ligada		Status	55	SIM	-3,7925	-54,8252
	15/07/2024 12:59:17	PA - RURÓPOLIS - Próx. BR-163	A sirene está ligada		Alerta de Software	55	NÃO	-3,8192	-54,8253
	15/07/2024 12:59:17	PA - RURÓPOLIS - Próx. BR-163	Ignição ligada		Status	55	NÃO	-3,8192	-54,8253
	15/07/2024 12:59:17	PA - RURÓPOLIS - Próx. BR-163	A sirene está ligada		Status	55	NÃO	-3,8192	-54,8253
	15/07/2024 12:59:17	PA - RURÓPOLIS - BR-163	Ignição ligada		Status	57	SIM	-3,8193	-54,8254
	15/07/2024 12:59:17	PA - RURÓPOLIS - BR-163	A sirene está ligada		Status	57	SIM	-3,8193	-54,8254
	15/07/2024 12:56:17	PA - RURÓPOLIS - BR-163	A sirene está ligada		Status	61	SIM	-3,8367	-54,8291
	15/07/2024 12:56:17	PA - RURÓPOLIS - BR-163	Ignição ligada		Status	61	SIM	-3,8367	-54,8291
	15/07/2024 12:54:17	PA - RURÓPOLIS - Próx. BR-163	A sirene está ligada		Status	40	NÃO	-3,8585	-54,8265
	15/07/2024 12:54:17	PA - RURÓPOLIS - Próx. BR-163	Ignição ligada		Status	40	NÃO	-3,8585	-54,8265
	15/07/2024 12:54:17	PA - RURÓPOLIS - Próx. BR-163	A sirene está ligada		Alerta de Software	40	NÃO	-3,8585	-54,8265
	15/07/2024 12:54:17	PA - RURÓPOLIS - BR-163	Ignição ligada		Status	38	SIM	-3,8586	-54,8266
	15/07/2024 12:54:17	PA - RURÓPOLIS - BR-163	A sirene está ligada		Status	38	SIM	-3,8586	-54,8266
	15/07/2024 12:51:17	PA - RURÓPOLIS - BR-163	A sirene está ligada		Status	53	SIM	-3,8740	-54,8179
	15/07/2024 12:51:17	PA - RURÓPOLIS - BR-163	Ignição ligada		Status	53	SIM	-3,8740	-54,8179
	15/07/2024 12:49:17	PA - RURÓPOLIS - Próx. BR-163	A sirene está ligada		Alerta de Software	59	NÃO	-3,9005	-54,8025
	15/07/2024 12:49:17	PA - RURÓPOLIS - Próx. BR-163	Ignição ligada		Status	59	NÃO	-3,9005	-54,8025
	15/07/2024 12:49:17	PA - RURÓPOLIS - Próx. BR-163	A sirene está ligada		Status	59	NÃO	-3,9005	-54,8025
	15/07/2024 12:49:17	PA - RURÓPOLIS - BR-163	Ignição ligada		Status	57	SIM	-3,9006	-54,8026
	15/07/2024 12:49:17	PA - RURÓPOLIS - BR-163	A sirene está ligada		Status	57	SIM	-3,9006	-54,8026
	15/07/2024 12:46:17	PA - RURÓPOLIS - BR-163	A sirene está ligada		Status	68	SIM	-3,9125	-54,8102
	15/07/2024 12:46:17	PA - RURÓPOLIS - BR-163	Ignição ligada		Status	68	SIM	-3,9125	-54,8102
	15/07/2024 12:44:17	PA - RURÓPOLIS - BR-163	A sirene está ligada		Status	72	NÃO	-3,9240	-54,8378
	15/07/2024 12:44:17	PA - RURÓPOLIS - BR-163	Ignição ligada		Status	72	NÃO	-3,9240	-54,8378
	15/07/2024 12:44:17	PA - RURÓPOLIS - BR-163	A sirene está ligada		Alerta de Software	72	NÃO	-3,9240	-54,8378
	15/07/2024 12:44:17	PA - RURÓPOLIS - BR-163	Ignição ligada		Status	74	SIM	-3,9241	-54,8380
	15/07/2024 12:44:17	PA - RURÓPOLIS - BR-163	A sirene está ligada		Status	74	SIM	-3,9241	-54,8380
	15/07/2024 12:41:17	PA - RURÓPOLIS - BR-163	Ignição ligada		Status	70	SIM	-3,9383	-54,8509
	15/07/2024 12:41:17	PA - RURÓPOLIS - BR-163	A sirene está ligada		Status	70	SIM	-3,9383	-54,8509
	15/07/2024 12:39:17	PA - RURÓPOLIS - BR-163	A sirene está ligada		Alerta de Software	42	NÃO	-3,9382	-54,8688
	15/07/2024 12:39:17	PA - RURÓPOLIS - BR-163	Ignição ligada		Status	42	NÃO	-3,9382	-54,8688

RELATÓRIO ANALÍTICO POR VEÍCULO

Período: 09/07/2024 00:00:00 à 15/07/2024 23:59:59

Identificador: SSU6D35 EDIVAN DAF XF480 2024 (2º Bloqueio Onix)

Placa: SSU6D35

Legenda:

Mensagens enviadas do Veículo (Veículo -> Central)

Mensagens enviadas do Veículo (Controle de Jornada Cliente)

Mensagens enviadas da Central (Central -> Veículo)



Sentido:	Data e Hora:	Localização:	Mensagem:	Modo Emergência	Tipo Mensagem:	Vel. (Km/h)	Log ?	Latitude	Longitude
	15/07/2024 12:39:17	PA - RURÓPOLIS - BR-163	A sirene está ligada		Status	42	NÃO	-3,9382	-54,8688
	15/07/2024 12:39:17	PA - RURÓPOLIS - BR-163	A sirene está ligada		Status	40	SIM	-3,9383	-54,8689
	15/07/2024 12:39:17	PA - RURÓPOLIS - BR-163	Ignição ligada		Status	40	SIM	-3,9383	-54,8689
	15/07/2024 12:36:17	PA - RURÓPOLIS - BR-163	Ignição ligada		Status	64	SIM	-3,9489	-54,8806
	15/07/2024 12:36:17	PA - RURÓPOLIS - BR-163	A sirene está ligada		Status	64	SIM	-3,9489	-54,8806
	15/07/2024 12:34:17	PA - RURÓPOLIS - Próx. BR-163	A sirene está ligada		Status	59	NÃO	-3,9792	-54,8903
	15/07/2024 12:34:17	PA - RURÓPOLIS - Próx. BR-163	Ignição ligada		Status	59	NÃO	-3,9792	-54,8903
	15/07/2024 12:34:17	PA - RURÓPOLIS - Próx. BR-163	A sirene está ligada		Alerta de Software	59	NÃO	-3,9792	-54,8903
	15/07/2024 12:34:17	PA - RURÓPOLIS - BR-163	Ignição ligada		Status	57	SIM	-3,9792	-54,8905
	15/07/2024 12:34:17	PA - RURÓPOLIS - BR-163	A sirene está ligada		Status	57	SIM	-3,9792	-54,8905
	15/07/2024 12:31:17	PA - RURÓPOLIS - Próx. BR-163	A sirene está ligada		Status	16	SIM	-3,9884	-54,8872
	15/07/2024 12:31:17	PA - RURÓPOLIS - Próx. BR-163	Ignição ligada		Status	16	SIM	-3,9884	-54,8872
	15/07/2024 12:29:17	PA - RURÓPOLIS - Próx. BR-163	A sirene está ligada		Alerta de Software	50	NÃO	-4,0053	-54,8853
	15/07/2024 12:29:17	PA - RURÓPOLIS - Próx. BR-163	Ignição ligada		Status	50	NÃO	-4,0053	-54,8853
	15/07/2024 12:29:17	PA - RURÓPOLIS - Próx. BR-163	A sirene está ligada		Status	50	NÃO	-4,0053	-54,8853
	15/07/2024 12:29:17	PA - RURÓPOLIS - BR-163	Ignição ligada		Status	51	SIM	-4,0054	-54,8854
	15/07/2024 12:29:17	PA - RURÓPOLIS - BR-163	A sirene está ligada		Status	51	SIM	-4,0054	-54,8854
	15/07/2024 12:26:17	PA - RURÓPOLIS - BR-163	A sirene está ligada		Status	64	SIM	-4,0195	-54,8856
	15/07/2024 12:26:17	PA - RURÓPOLIS - BR-163	Ignição ligada		Status	64	SIM	-4,0195	-54,8856
	15/07/2024 12:24:17	PA - RURÓPOLIS - BR-163	A sirene está ligada		Status	68	NÃO	-4,0408	-54,9070
	15/07/2024 12:24:17	PA - RURÓPOLIS - BR-163	Ignição ligada		Status	68	NÃO	-4,0408	-54,9070
	15/07/2024 12:24:17	PA - RURÓPOLIS - BR-163	A sirene está ligada		Alerta de Software	68	NÃO	-4,0408	-54,9070
	15/07/2024 12:24:17	PA - RURÓPOLIS - BR-163	Ignição ligada		Status	64	SIM	-4,0409	-54,9071
	15/07/2024 12:24:17	PA - RURÓPOLIS - BR-163	A sirene está ligada		Status	64	SIM	-4,0409	-54,9071
	15/07/2024 12:21:17	PA - RURÓPOLIS - BR-163	A sirene está ligada		Status	70	SIM	-4,0477	-54,9248
	15/07/2024 12:21:17	PA - RURÓPOLIS - BR-163	Ignição ligada		Status	70	SIM	-4,0477	-54,9248
	15/07/2024 12:19:17	PA - RURÓPOLIS - BR-163	A sirene está ligada		Alerta de Software	46	NÃO	-4,0480	-54,9345
	15/07/2024 12:19:17	PA - RURÓPOLIS - BR-163	Ignição ligada		Status	46	NÃO	-4,0480	-54,9345
	15/07/2024 12:19:17	PA - RURÓPOLIS - BR-163	A sirene está ligada		Status	46	NÃO	-4,0480	-54,9345
	15/07/2024 12:19:17	PA - RURÓPOLIS - BR-163	A sirene está ligada		Status	46	SIM	-4,0481	-54,9345
	15/07/2024 12:19:17	PA - RURÓPOLIS - BR-163	Ignição ligada		Status	46	SIM	-4,0481	-54,9345
	15/07/2024 12:18:17	PA - RURÓPOLIS - BR-163	Ignição ligada		Status	62	SIM	-4,0636	-54,9315
	15/07/2024 12:18:17	PA - RURÓPOLIS - BR-163	A sirene está ligada		Status	62	SIM	-4,0636	-54,9315
	15/07/2024 12:17:59	MENSAGEM ENVIADA PELA CENTRAL Enviada por: integração	Habilitar sensor de violação de painel		Comando		-		
	15/07/2024 12:17:56	MENSAGEM ENVIADA PELA CENTRAL Enviada por: integração	Habilitar sensor de porta do carona		Comando		-		
	15/07/2024 12:17:55	MENSAGEM ENVIADA PELA CENTRAL Enviada por: integração	Habilitar sensor de porta do motorista		Comando		-		

RELATÓRIO ANALÍTICO POR VEÍCULO

Período: 09/07/2024 00:00:00 à 15/07/2024 23:59:59

Identificador: SSU6D35 EDIVAN DAF XF480 2024 (2º Bloqueio Onix)

Placa: SSU6D35

Legenda:

Mensagens enviadas do Veículo (Veículo -> Central)

Mensagens enviadas do Veículo (Controle de Jornada Cliente)




Mensagens enviadas da Central (Central -> Veículo)










Sentido:	Data e Hora:	Localização:	Mensagem:	Modo Emergência	Tipo Mensagem:	Vel. (Km/h)	Log ?	Latitude	Longitude
	15/07/2024 12:17:45	MENSAGEM ENVIADA PELA CENTRAL Enviada por: integração	Habilitar sensor de desengate		Comando		-		
	15/07/2024 12:17:45	MENSAGEM ENVIADA PELA CENTRAL Enviada por: integração	Desabilitar Botão de Abertura de Trava de Baú		Comando		-		
	15/07/2024 12:16:45	PA - RURÓPOLIS - Próx. BR-163	A sirene está ligada		Alerta de Software		NÃO	-4,0767	-54,9228
	15/07/2024 12:16:45	PA - RURÓPOLIS - Próx. BR-163	11 REINICIO DE VIAGEM 11 REINICIO DE VIAGEM ID MOTORISTA:0020		Macro		NÃO	-4,0767	-54,9228
	15/07/2024 12:16:17	PA - RURÓPOLIS - BR-163	A sirene está ligada		Status	27	SIM	-4,0791	-54,9213
	15/07/2024 12:16:17	PA - RURÓPOLIS - BR-163	Ignição ligada		Status	27	SIM	-4,0791	-54,9213
	15/07/2024 12:15:14	PA - RURÓPOLIS - Próx. BR-163	A sirene está ligada		Alerta de Software		NÃO	-4,0801	-54,9204
	15/07/2024 12:15:14	PA - RURÓPOLIS - Próx. BR-163	11 REINICIO DE VIAGEM 11 REINICIO DE VIAGEM ID MOTORISTA:0020		Macro		NÃO	-4,0801	-54,9204
	15/07/2024 12:14:57	PA - RURÓPOLIS - Próx. BR-163	A sirene está ligada		Alerta de Software	0	NÃO	-4,0801	-54,9204
	15/07/2024 12:14:57	PA - RURÓPOLIS - Próx. BR-163	Parada do Veículo		Alerta de Software	0	NÃO	-4,0801	-54,9204
	15/07/2024 12:14:57	PA - RURÓPOLIS - Próx. BR-163	Ignição ligada		Evento	0	NÃO	-4,0801	-54,9204
	15/07/2024 12:14:57	PA - RURÓPOLIS - Próx. BR-163	A sirene está ligada		Status	0	NÃO	-4,0801	-54,9204
	15/07/2024 12:14:44	PA - RURÓPOLIS - Próx. BR-163	A sirene está ligada		Status	0	NÃO	-4,0801	-54,9204
	15/07/2024 12:14:44	PA - RURÓPOLIS - Próx. BR-163	Porta do Motorista aberta		Evento	0	NÃO	-4,0801	-54,9204
	15/07/2024 12:14:44	PA - RURÓPOLIS - Próx. BR-163	A sirene está ligada		Alerta de Software	0	NÃO	-4,0801	-54,9204
	15/07/2024 12:14:44	PA - RURÓPOLIS - Próx. BR-163	Parada do Veículo		Alerta de Software	0	NÃO	-4,0801	-54,9204
	15/07/2024 12:14:17	PA - RURÓPOLIS - Próx. BR-163	A sirene está ligada		Status	0	NÃO	-4,0801	-54,9204
	15/07/2024 12:14:17	PA - RURÓPOLIS - Próx. BR-163	A sirene está ligada		Alerta de Software	0	NÃO	-4,0801	-54,9204
	15/07/2024 12:14:17	PA - RURÓPOLIS - Próx. BR-163	Parada do Veículo		Alerta de Software	0	NÃO	-4,0801	-54,9204
	15/07/2024 12:12:17	PA - RURÓPOLIS - Próx. BR-163	A sirene está ligada		Alerta de Software	0	NÃO	-4,0801	-54,9204
	15/07/2024 12:12:17	PA - RURÓPOLIS - Próx. BR-163	Parada do Veículo		Alerta de Software	0	NÃO	-4,0801	-54,9204
	15/07/2024 12:12:17	PA - RURÓPOLIS - Próx. BR-163	A sirene está ligada		Status	0	NÃO	-4,0801	-54,9204
	15/07/2024 12:10:17	PA - RURÓPOLIS - Próx. BR-163	A sirene está ligada		Status	0	NÃO	-4,0801	-54,9204
	15/07/2024 12:10:17	PA - RURÓPOLIS - Próx. BR-163	A sirene está ligada		Alerta de Software	0	NÃO	-4,0801	-54,9204
	15/07/2024 12:10:17	PA - RURÓPOLIS - Próx. BR-163	Parada do Veículo		Alerta de Software	0	NÃO	-4,0801	-54,9204
	15/07/2024 12:08:17	PA - RURÓPOLIS - Próx. BR-163	A sirene está ligada		Alerta de Software	0	NÃO	-4,0801	-54,9204
	15/07/2024 12:08:17	PA - RURÓPOLIS - Próx. BR-163	Parada do Veículo		Alerta de Software	0	NÃO	-4,0801	-54,9204
	15/07/2024 12:08:17	PA - RURÓPOLIS - Próx. BR-163	A sirene está ligada		Status	0	NÃO	-4,0801	-54,9204
	15/07/2024 12:06:17	PA - RURÓPOLIS - Próx. BR-163	A sirene está ligada		Status	0	NÃO	-4,0801	-54,9204
	15/07/2024 12:06:17	PA - RURÓPOLIS - Próx. BR-163	A sirene está ligada		Alerta de Software	0	NÃO	-4,0801	-54,9204
	15/07/2024 12:06:17	PA - RURÓPOLIS - Próx. BR-163	Parada do Veículo		Alerta de Software	0	NÃO	-4,0801	-54,9204
	15/07/2024 12:04:17	PA - RURÓPOLIS - Próx. BR-163	A sirene está ligada		Alerta de Software	0	NÃO	-4,0801	-54,9204
	15/07/2024 12:04:17	PA - RURÓPOLIS - Próx. BR-163	Parada do Veículo		Alerta de Software	0	NÃO	-4,0801	-54,9204
	15/07/2024 12:04:17	PA - RURÓPOLIS - Próx. BR-163	A sirene está ligada		Status	0	NÃO	-4,0801	-54,9204

RELATÓRIO ANALÍTICO POR VEÍCULO

Período: 09/07/2024 00:00:00 à 15/07/2024 23:59:59
Identificador: SSU6D35 EDIVAN DAF XF480 2024 (2º Bloqueio Onix)
Placa: SSU6D35

- Legenda:**
-  Mensagens enviadas do Veículo (Veículo -> Central)
 -  Mensagens enviadas do Veículo (Controle de Jornada Cliente)
 -  Mensagens enviadas da Central (Central -> Veículo)






Sentido:	Data e Hora:	Localização:	Mensagem:	Modo Emergência	Tipo Mensagem:	Vel. (Km/h)	Log ?	Latitude	Longitude
	15/07/2024 12:02:17	PA - RURÓPOLIS - Próx. BR-163	A sirene está ligada		Status	0	NÃO	-4,0801	-54,9204
	15/07/2024 12:02:17	PA - RURÓPOLIS - Próx. BR-163	A sirene está ligada		Alerta de Software	0	NÃO	-4,0801	-54,9204
	15/07/2024 12:02:17	PA - RURÓPOLIS - Próx. BR-163	Parada do Veículo		Alerta de Software	0	NÃO	-4,0801	-54,9204
	15/07/2024 12:00:54	PA - RURÓPOLIS - Próx. BR-163	A sirene está ligada		Status	0	NÃO	-4,0801	-54,9204
	15/07/2024 12:00:54	PA - RURÓPOLIS - Próx. BR-163	Tempo de veículo parado excedido		Evento	0	NÃO	-4,0801	-54,9204
	15/07/2024 12:00:54	PA - RURÓPOLIS - Próx. BR-163	A sirene está ligada		Alerta de Software	0	NÃO	-4,0801	-54,9204
	15/07/2024 12:00:54	PA - RURÓPOLIS - Próx. BR-163	Parada do Veículo		Alerta de Software	0	NÃO	-4,0801	-54,9204
	15/07/2024 12:00:17	PA - RURÓPOLIS - Próx. BR-163	A sirene está ligada		Alerta de Software	0	NÃO	-4,0801	-54,9204
	15/07/2024 12:00:17	PA - RURÓPOLIS - Próx. BR-163	Parada do Veículo		Alerta de Software	0	NÃO	-4,0801	-54,9204
	15/07/2024 12:00:17	PA - RURÓPOLIS - Próx. BR-163	A sirene está ligada		Status	0	NÃO	-4,0801	-54,9204
	15/07/2024 11:58:17	PA - RURÓPOLIS - Próx. BR-163	A sirene está ligada		Status	0	NÃO	-4,0801	-54,9204
	15/07/2024 11:58:17	PA - RURÓPOLIS - Próx. BR-163	A sirene está ligada		Alerta de Software	0	NÃO	-4,0801	-54,9204
	15/07/2024 11:58:17	PA - RURÓPOLIS - Próx. BR-163	Parada do Veículo		Alerta de Software	0	NÃO	-4,0801	-54,9204
	15/07/2024 11:56:17	PA - RURÓPOLIS - Próx. BR-163	A sirene está ligada		Alerta de Software	0	NÃO	-4,0801	-54,9204
	15/07/2024 11:56:17	PA - RURÓPOLIS - Próx. BR-163	Parada do Veículo		Alerta de Software	0	NÃO	-4,0801	-54,9204
	15/07/2024 11:56:17	PA - RURÓPOLIS - Próx. BR-163	A sirene está ligada		Status	0	NÃO	-4,0801	-54,9204
	15/07/2024 11:54:17	PA - RURÓPOLIS - Próx. BR-163	A sirene está ligada		Status	0	NÃO	-4,0801	-54,9204
	15/07/2024 11:54:17	PA - RURÓPOLIS - Próx. BR-163	A sirene está ligada		Alerta de Software	0	NÃO	-4,0801	-54,9204
	15/07/2024 11:54:17	PA - RURÓPOLIS - Próx. BR-163	Parada do Veículo		Alerta de Software	0	NÃO	-4,0801	-54,9204
	15/07/2024 11:52:17	PA - RURÓPOLIS - Próx. BR-163	A sirene está ligada		Alerta de Software	0	NÃO	-4,0801	-54,9204
	15/07/2024 11:52:17	PA - RURÓPOLIS - Próx. BR-163	Parada do Veículo		Alerta de Software	0	NÃO	-4,0801	-54,9204
	15/07/2024 11:52:17	PA - RURÓPOLIS - Próx. BR-163	A sirene está ligada		Status	0	NÃO	-4,0801	-54,9204
	15/07/2024 11:50:17	PA - RURÓPOLIS - Próx. BR-163	A sirene está ligada		Status	0	NÃO	-4,0801	-54,9204
	15/07/2024 11:50:17	PA - RURÓPOLIS - Próx. BR-163	A sirene está ligada		Alerta de Software	0	NÃO	-4,0801	-54,9204
	15/07/2024 11:50:17	PA - RURÓPOLIS - Próx. BR-163	Parada do Veículo		Alerta de Software	0	NÃO	-4,0801	-54,9204
	15/07/2024 11:48:17	PA - RURÓPOLIS - Próx. BR-163	A sirene está ligada		Alerta de Software	0	NÃO	-4,0801	-54,9204
	15/07/2024 11:48:17	PA - RURÓPOLIS - Próx. BR-163	Parada do Veículo		Alerta de Software	0	NÃO	-4,0801	-54,9204
	15/07/2024 11:48:17	PA - RURÓPOLIS - Próx. BR-163	A sirene está ligada		Status	0	NÃO	-4,0801	-54,9204
	15/07/2024 11:48:17	PA - RURÓPOLIS - Próx. BR-163	Porta do Motorista aberta		Status	0	NÃO	-4,0801	-54,9204
	15/07/2024 11:46:17	PA - RURÓPOLIS - Próx. BR-163	Porta do Motorista aberta		Status	0	NÃO	-4,0801	-54,9204
	15/07/2024 11:46:17	PA - RURÓPOLIS - Próx. BR-163	A sirene está ligada		Status	0	NÃO	-4,0801	-54,9204
	15/07/2024 11:46:17	PA - RURÓPOLIS - Próx. BR-163	A sirene está ligada		Alerta de Software	0	NÃO	-4,0801	-54,9204
	15/07/2024 11:46:17	PA - RURÓPOLIS - Próx. BR-163	Parada do Veículo		Alerta de Software	0	NÃO	-4,0801	-54,9204
	15/07/2024 11:46:15	PA - RURÓPOLIS - Próx. BR-163	A sirene está ligada		Alerta de Software	0	NÃO	-4,0801	-54,9204
	15/07/2024 11:46:15	PA - RURÓPOLIS - Próx. BR-163	Parada do Veículo		Alerta de Software	0	NÃO	-4,0801	-54,9204
	15/07/2024 11:46:15	PA - RURÓPOLIS - Próx. BR-163	A sirene está ligada		Status	0	NÃO	-4,0801	-54,9204
	15/07/2024 11:46:15	PA - RURÓPOLIS - Próx. BR-163	Porta do Motorista aberta		Evento	0	NÃO	-4,0801	-54,9204

RELATÓRIO ANALÍTICO POR VEÍCULO





















Período: 09/07/2024 00:00:00 à 15/07/2024 23:59:59

Identificador: SSU6D35 EDIVAN DAF XF480 2024 (2º Bloqueio Onix)

Placa: SSU6D35

- Legenda:**
-  Mensagens enviadas do Veículo (Veículo -> Central)
 -  Mensagens enviadas do Veículo (Controle de Jornada Cliente)
 -  Mensagens enviadas da Central (Central -> Veículo)






Sentido:	Data e Hora:	Localização:	Mensagem:	Modo Emergência	Tipo Mensagem:	Vel. (Km/h)	Log ?	Latitude	Longitude
	15/07/2024 11:44:41	PA - RURÓPOLIS - Próx. BR-163	Porta do Motorista aberta		Evento	0	NÃO	-4,0801	-54,9204
	15/07/2024 11:44:41	PA - RURÓPOLIS - Próx. BR-163	A sirene está ligada		Status	0	NÃO	-4,0801	-54,9204
	15/07/2024 11:44:41	PA - RURÓPOLIS - Próx. BR-163	A sirene está ligada		Alerta de Software	0	NÃO	-4,0801	-54,9204
	15/07/2024 11:44:41	PA - RURÓPOLIS - Próx. BR-163	Parada do Veículo		Alerta de Software	0	NÃO	-4,0801	-54,9204
	15/07/2024 11:44:17	PA - RURÓPOLIS - Próx. BR-163	A sirene está ligada		Alerta de Software	0	NÃO	-4,0801	-54,9204
	15/07/2024 11:44:17	PA - RURÓPOLIS - Próx. BR-163	Parada do Veículo		Alerta de Software	0	NÃO	-4,0801	-54,9204
	15/07/2024 11:44:17	PA - RURÓPOLIS - Próx. BR-163	A sirene está ligada		Status	0	NÃO	-4,0801	-54,9204
	15/07/2024 11:42:17	PA - RURÓPOLIS - Próx. BR-163	A sirene está ligada		Status	0	NÃO	-4,0801	-54,9204
	15/07/2024 11:42:17	PA - RURÓPOLIS - Próx. BR-163	A sirene está ligada		Alerta de Software	0	NÃO	-4,0801	-54,9204
	15/07/2024 11:42:17	PA - RURÓPOLIS - Próx. BR-163	Parada do Veículo		Alerta de Software	0	NÃO	-4,0801	-54,9204
	15/07/2024 11:40:17	PA - RURÓPOLIS - Próx. BR-163	A sirene está ligada		Alerta de Software	0	NÃO	-4,0801	-54,9204
	15/07/2024 11:40:17	PA - RURÓPOLIS - Próx. BR-163	Parada do Veículo		Alerta de Software	0	NÃO	-4,0801	-54,9204
	15/07/2024 11:40:17	PA - RURÓPOLIS - Próx. BR-163	A sirene está ligada		Status	0	NÃO	-4,0801	-54,9204
	15/07/2024 11:38:17	PA - RURÓPOLIS - Próx. BR-163	A sirene está ligada		Status	0	NÃO	-4,0801	-54,9204
	15/07/2024 11:38:17	PA - RURÓPOLIS - Próx. BR-163	A sirene está ligada		Alerta de Software	0	NÃO	-4,0801	-54,9204
	15/07/2024 11:38:17	PA - RURÓPOLIS - Próx. BR-163	Parada do Veículo		Alerta de Software	0	NÃO	-4,0801	-54,9204
	15/07/2024 11:36:17	PA - RURÓPOLIS - Próx. BR-163	A sirene está ligada		Alerta de Software	0	NÃO	-4,0801	-54,9204
	15/07/2024 11:36:17	PA - RURÓPOLIS - Próx. BR-163	Parada do Veículo		Alerta de Software	0	NÃO	-4,0801	-54,9204
	15/07/2024 11:36:17	PA - RURÓPOLIS - Próx. BR-163	A sirene está ligada		Status	0	NÃO	-4,0801	-54,9204
	15/07/2024 11:34:17	PA - RURÓPOLIS - Próx. BR-163	A sirene está ligada		Status	0	NÃO	-4,0801	-54,9204
	15/07/2024 11:34:17	PA - RURÓPOLIS - Próx. BR-163	A sirene está ligada		Alerta de Software	0	NÃO	-4,0801	-54,9204
	15/07/2024 11:34:17	PA - RURÓPOLIS - Próx. BR-163	Parada do Veículo		Alerta de Software	0	NÃO	-4,0801	-54,9204
	15/07/2024 11:32:17	PA - RURÓPOLIS - Próx. BR-163	A sirene está ligada		Alerta de Software	0	NÃO	-4,0801	-54,9204
	15/07/2024 11:32:17	PA - RURÓPOLIS - Próx. BR-163	Parada do Veículo		Alerta de Software	0	NÃO	-4,0801	-54,9204
	15/07/2024 11:32:17	PA - RURÓPOLIS - Próx. BR-163	A sirene está ligada		Status	0	NÃO	-4,0801	-54,9204
	15/07/2024 11:30:17	PA - RURÓPOLIS - Próx. BR-163	A sirene está ligada		Status	0	NÃO	-4,0801	-54,9204
	15/07/2024 11:30:17	PA - RURÓPOLIS - Próx. BR-163	A sirene está ligada		Alerta de Software	0	NÃO	-4,0801	-54,9204
	15/07/2024 11:30:17	PA - RURÓPOLIS - Próx. BR-163	Parada do Veículo		Alerta de Software	0	NÃO	-4,0801	-54,9204
	15/07/2024 11:28:17	PA - RURÓPOLIS - Próx. BR-163	A sirene está ligada		Alerta de Software	0	NÃO	-4,0801	-54,9204
	15/07/2024 11:28:17	PA - RURÓPOLIS - Próx. BR-163	Parada do Veículo		Alerta de Software	0	NÃO	-4,0801	-54,9204
	15/07/2024 11:28:17	PA - RURÓPOLIS - Próx. BR-163	A sirene está ligada		Status	0	NÃO	-4,0801	-54,9204
	15/07/2024 11:26:17	PA - RURÓPOLIS - Próx. BR-163	A sirene está ligada		Status	0	NÃO	-4,0801	-54,9204
	15/07/2024 11:26:17	PA - RURÓPOLIS - Próx. BR-163	A sirene está ligada		Alerta de Software	0	NÃO	-4,0801	-54,9204
	15/07/2024 11:26:17	PA - RURÓPOLIS - Próx. BR-163	Parada do Veículo		Alerta de Software	0	NÃO	-4,0801	-54,9204
	15/07/2024 11:24:17	PA - RURÓPOLIS - Próx. BR-163	A sirene está ligada		Alerta de Software	0	NÃO	-4,0801	-54,9204
	15/07/2024 11:24:17	PA - RURÓPOLIS - Próx. BR-163	Parada do Veículo		Alerta de Software	0	NÃO	-4,0801	-54,9204
	15/07/2024 11:24:17	PA - RURÓPOLIS - Próx. BR-163	A sirene está ligada		Status	0	NÃO	-4,0801	-54,9204

RELATÓRIO ANALÍTICO POR VEÍCULO






































Período: 09/07/2024 00:00:00 à 15/07/2024 23:59:59

Identificador: SSU6D35 EDIVAN DAF XF480 2024 (2º Bloqueio Onix)

Placa: SSU6D35

- Legenda:**
-  Mensagens enviadas do Veículo (Veículo -> Central)
 -  Mensagens enviadas do Veículo (Controle de Jornada Cliente)
 -  Mensagens enviadas da Central (Central -> Veículo)



Sentido:	Data e Hora:	Localização:	Mensagem:	Modo Emergência	Tipo Mensagem:	Vel. (Km/h)	Log ?	Latitude	Longitude
	15/07/2024 11:22:17	PA - RURÓPOLIS - Próx. BR-163	A sirene está ligada		Status	0	NÃO	-4,0801	-54,9204
	15/07/2024 11:22:17	PA - RURÓPOLIS - Próx. BR-163	A sirene está ligada		Alerta de Software	0	NÃO	-4,0801	-54,9204
	15/07/2024 11:22:17	PA - RURÓPOLIS - Próx. BR-163	Parada do Veículo		Alerta de Software	0	NÃO	-4,0801	-54,9204
	15/07/2024 11:20:17	PA - RURÓPOLIS - Próx. BR-163	A sirene está ligada		Alerta de Software	0	NÃO	-4,0801	-54,9204
	15/07/2024 11:20:17	PA - RURÓPOLIS - Próx. BR-163	Parada do Veículo		Alerta de Software	0	NÃO	-4,0801	-54,9204
	15/07/2024 11:20:17	PA - RURÓPOLIS - Próx. BR-163	A sirene está ligada		Status	0	NÃO	-4,0801	-54,9204
	15/07/2024 11:18:17	PA - RURÓPOLIS - Próx. BR-163	A sirene está ligada		Status	0	NÃO	-4,0801	-54,9204
	15/07/2024 11:18:17	PA - RURÓPOLIS - Próx. BR-163	A sirene está ligada		Alerta de Software	0	NÃO	-4,0801	-54,9204
	15/07/2024 11:18:17	PA - RURÓPOLIS - Próx. BR-163	Parada do Veículo		Alerta de Software	0	NÃO	-4,0801	-54,9204
	15/07/2024 11:16:17	PA - RURÓPOLIS - Próx. BR-163	A sirene está ligada		Alerta de Software	0	NÃO	-4,0801	-54,9204
	15/07/2024 11:16:17	PA - RURÓPOLIS - Próx. BR-163	Parada do Veículo		Alerta de Software	0	NÃO	-4,0801	-54,9204
	15/07/2024 11:16:17	PA - RURÓPOLIS - Próx. BR-163	A sirene está ligada		Status	0	NÃO	-4,0801	-54,9204
	15/07/2024 11:14:17	PA - RURÓPOLIS - Próx. BR-163	A sirene está ligada		Status	0	NÃO	-4,0801	-54,9204
	15/07/2024 11:14:17	PA - RURÓPOLIS - Próx. BR-163	A sirene está ligada		Alerta de Software	0	NÃO	-4,0801	-54,9204
	15/07/2024 11:14:17	PA - RURÓPOLIS - Próx. BR-163	Parada do Veículo		Alerta de Software	0	NÃO	-4,0801	-54,9204
	15/07/2024 11:12:17	PA - RURÓPOLIS - Próx. BR-163	A sirene está ligada		Status	0	NÃO	-4,0801	-54,9204
	15/07/2024 11:12:17	PA - RURÓPOLIS - Próx. BR-163	A sirene está ligada		Alerta de Software	0	NÃO	-4,0801	-54,9204
	15/07/2024 11:12:17	PA - RURÓPOLIS - Próx. BR-163	Parada do Veículo		Alerta de Software	0	NÃO	-4,0801	-54,9204
	15/07/2024 11:10:17	PA - RURÓPOLIS - Próx. BR-163	A sirene está ligada		Alerta de Software	0	NÃO	-4,0801	-54,9204
	15/07/2024 11:10:17	PA - RURÓPOLIS - Próx. BR-163	Parada do Veículo		Alerta de Software	0	NÃO	-4,0801	-54,9204
	15/07/2024 11:10:17	PA - RURÓPOLIS - Próx. BR-163	A sirene está ligada		Status	0	NÃO	-4,0801	-54,9204
	15/07/2024 11:08:17	PA - RURÓPOLIS - Próx. BR-163	A sirene está ligada		Status	0	NÃO	-4,0801	-54,9204
	15/07/2024 11:08:17	PA - RURÓPOLIS - Próx. BR-163	A sirene está ligada		Alerta de Software	0	NÃO	-4,0801	-54,9204
	15/07/2024 11:08:17	PA - RURÓPOLIS - Próx. BR-163	Parada do Veículo		Alerta de Software	0	NÃO	-4,0801	-54,9204
	15/07/2024 11:06:17	PA - RURÓPOLIS - Próx. BR-163	A sirene está ligada		Alerta de Software	0	NÃO	-4,0801	-54,9204
	15/07/2024 11:06:17	PA - RURÓPOLIS - Próx. BR-163	Parada do Veículo		Alerta de Software	0	NÃO	-4,0801	-54,9204
	15/07/2024 11:06:17	PA - RURÓPOLIS - Próx. BR-163	A sirene está ligada		Status	0	NÃO	-4,0801	-54,9204
	15/07/2024 11:04:17	PA - RURÓPOLIS - Próx. BR-163	A sirene está ligada		Status	0	NÃO	-4,0801	-54,9204
	15/07/2024 11:04:17	PA - RURÓPOLIS - Próx. BR-163	A sirene está ligada		Alerta de Software	0	NÃO	-4,0801	-54,9204
	15/07/2024 11:04:17	PA - RURÓPOLIS - Próx. BR-163	Parada do Veículo		Alerta de Software	0	NÃO	-4,0801	-54,9204
	15/07/2024 11:04:14	PA - RURÓPOLIS - Próx. BR-163	A sirene está ligada		Status	0	NÃO	-4,0801	-54,9204
	15/07/2024 11:04:14	PA - RURÓPOLIS - Próx. BR-163	Ignição desligada		Evento	0	NÃO	-4,0801	-54,9204
	15/07/2024 11:02:17	PA - RURÓPOLIS - Próx. BR-163	Ignição ligada		Status	0	NÃO	-4,0801	-54,9204
	15/07/2024 11:02:17	PA - RURÓPOLIS - Próx. BR-163	A sirene está ligada		Status	0	NÃO	-4,0801	-54,9204
	15/07/2024 11:02:17	PA - RURÓPOLIS - Próx. BR-163	A sirene está ligada		Alerta de Software	0	NÃO	-4,0801	-54,9204
	15/07/2024 11:02:17	PA - RURÓPOLIS - Próx. BR-163	Parada do Veículo		Alerta de Software	0	NÃO	-4,0801	-54,9204
	15/07/2024 11:00:53	PA - RURÓPOLIS - Próx. BR-163	A sirene está ligada		Alerta de Software		NÃO	-4,0801	-54,9204

RELATÓRIO ANALÍTICO POR VEÍCULO

Período: 09/07/2024 00:00:00 à 15/07/2024 23:59:59

Identificador: SSU6D35 EDIVAN DAF XF480 2024 (2º Bloqueio Onix)

Placa: SSU6D35

Legenda:

Mensagens enviadas do Veículo (Veículo -> Central)

Mensagens enviadas do Veículo (Controle de Jornada Cliente)

Mensagens enviadas da Central (Central -> Veículo)



Sentido:	Data e Hora:	Localização:	Mensagem:	Modo Emergência	Tipo Mensagem:	Vel. (Km/h)	Log ?	Latitude	Longitude
	15/07/2024 11:00:53	PA - RURÓPOLIS - Próx. BR-163	04 PARADA PARA ABASTECIMENTO 04 PARADA PARA ABASTECIMENTO: POSTO:TAPAJOS PREVISAO DE REINICIO HORA:12:00 ID MOTORISTA:0020		Macro		NÃO	-4,0801	-54,9204
	15/07/2024 11:00:17	PA - RURÓPOLIS - Próx. BR-163	Ignição ligada		Status	0	NÃO	-4,0801	-54,9204
	15/07/2024 11:00:17	PA - RURÓPOLIS - Próx. BR-163	A sirene está ligada		Status	0	NÃO	-4,0801	-54,9204
	15/07/2024 10:58:31	MENSAGEM ENVIADA PELA CENTRAL Enviada por: integração	Habilitar sensor de violação de painel		Comando		-		
	15/07/2024 10:58:22	MENSAGEM ENVIADA PELA CENTRAL Enviada por: integração	Habilitar sensor de porta do carona		Comando		-		
	15/07/2024 10:58:18	MENSAGEM ENVIADA PELA CENTRAL Enviada por: integração	Habilitar sensor de porta do motorista		Comando		-		
	15/07/2024 10:58:17	PA - RURÓPOLIS - BR-163	A sirene está ligada		Status	64	NÃO	-4,0859	-54,9170
	15/07/2024 10:58:17	PA - RURÓPOLIS - BR-163	Ignição ligada		Status	64	NÃO	-4,0859	-54,9170
	15/07/2024 10:58:09	MENSAGEM ENVIADA PELA CENTRAL Enviada por: integração	Habilitar sensor de desengate		Comando		-		
	15/07/2024 10:58:06	MENSAGEM ENVIADA PELA CENTRAL Enviada por: integração	Desabilitar Botão de Abertura de Trava de Baú		Comando		-		
	15/07/2024 10:56:38	PA - RURÓPOLIS - Rodovia Transamazônica	A sirene está ligada		Alerta de Software	57	NÃO	-4,0993	-54,9148
	15/07/2024 10:56:38	PA - RURÓPOLIS - Rodovia Transamazônica	Bocejo do Motorista		Evento	57	NÃO	-4,0993	-54,9148
	15/07/2024 10:56:17	PA - RURÓPOLIS - Rodovia Transamazônica	A sirene está ligada		Status	75	NÃO	-4,1019	-54,9162
	15/07/2024 10:56:17	PA - RURÓPOLIS - Rodovia Transamazônica	Ignição ligada		Status	75	NÃO	-4,1019	-54,9162
	15/07/2024 10:55:51	PA - RURÓPOLIS - BR-163	Bocejo do Motorista		Evento	52	NÃO	-4,1051	-54,9192
	15/07/2024 10:55:51	PA - RURÓPOLIS - BR-163	A sirene está ligada		Alerta de Software	52	NÃO	-4,1051	-54,9192
	15/07/2024 10:55:27	PA - RURÓPOLIS - BR-163			Posição Normal	72	NÃO	-4,1069	-54,9220
	15/07/2024 10:55:27	PA - RURÓPOLIS - BR-163	A sirene está ligada		Alerta de Software	72	NÃO	-4,1069	-54,9220
	15/07/2024 10:54:17	PA - RURÓPOLIS - BR-163	Ignição ligada		Status	64	SIM	-4,1138	-54,9297
	15/07/2024 10:54:17	PA - RURÓPOLIS - BR-163	A sirene está ligada		Status	64	SIM	-4,1138	-54,9297
	15/07/2024 10:52:17	PA - RURÓPOLIS - BR-163	A sirene está ligada		Status	64	SIM	-4,1255	-54,9359
	15/07/2024 10:52:17	PA - RURÓPOLIS - BR-163	Ignição ligada		Status	64	SIM	-4,1255	-54,9359
	15/07/2024 10:52:05	PA - RURÓPOLIS - Próx. BR-163	Bocejo do Motorista		Evento	60	NÃO	-4,1266	-54,9379
	15/07/2024 10:50:52	PA - RURÓPOLIS - BR-163	Bocejo do Motorista		Evento	64	NÃO	-4,1252	-54,9498
	15/07/2024 10:50:17	PA - RURÓPOLIS - BR-163	A sirene está ligada		Status	53	SIM	-4,1246	-54,9552
	15/07/2024 10:50:17	PA - RURÓPOLIS - BR-163	Ignição ligada		Status	53	SIM	-4,1246	-54,9552
	15/07/2024 10:48:17	PA - RURÓPOLIS - BR-163	Ignição ligada		Status	59	SIM	-4,1252	-54,9760
	15/07/2024 10:48:17	PA - RURÓPOLIS - BR-163	A sirene está ligada		Status	59	SIM	-4,1252	-54,9760
	15/07/2024 10:46:17	PA - RURÓPOLIS - BR-163	A sirene está ligada		Alerta de Software	25	NÃO	-4,1202	-54,9903
	15/07/2024 10:46:17	PA - RURÓPOLIS - BR-163	Ignição ligada		Status	25	NÃO	-4,1202	-54,9903
	15/07/2024 10:46:17	PA - RURÓPOLIS - BR-163	A sirene está ligada		Status	25	NÃO	-4,1202	-54,9903
	15/07/2024 10:46:17	PA - RURÓPOLIS - BR-163	Ignição ligada		Status	25	SIM	-4,1202	-54,9904

RELATÓRIO ANALÍTICO POR VEÍCULO

Período: 09/07/2024 00:00:00 à 15/07/2024 23:59:59

Identificador: SSU6D35 EDIVAN DAF XF480 2024 (2º Bloqueio Onix)

Placa: SSU6D35

Legenda:

Mensagens enviadas do Veículo (Veículo -> Central)

Mensagens enviadas do Veículo (Controle de Jornada Cliente)




Mensagens enviadas da Central (Central -> Veículo)







































Sentido:	Data e Hora:	Localização:	Mensagem:	Modo Emergência	Tipo Mensagem:	Vel. (Km/h)	Log ?	Latitude	Longitude
	15/07/2024 10:46:17	PA - RURÓPOLIS - BR-163	A sirene está ligada		Status	25	SIM	-4,1202	-54,9904
	15/07/2024 10:44:17	PA - RURÓPOLIS - BR-163	A sirene está ligada		Status	27	SIM	-4,1180	-54,9978
	15/07/2024 10:44:17	PA - RURÓPOLIS - BR-163	Ignição ligada		Status	27	SIM	-4,1180	-54,9978
	15/07/2024 10:42:17	PA - RURÓPOLIS - BR-163	Ignição ligada		Status	66	SIM	-4,1122	-55,0093
	15/07/2024 10:42:17	PA - RURÓPOLIS - BR-163	A sirene está ligada		Status	66	SIM	-4,1122	-55,0093
	15/07/2024 10:40:17	PA - RURÓPOLIS - BR-163	A sirene está ligada		Status	70	SIM	-4,1088	-55,0286
	15/07/2024 10:40:17	PA - RURÓPOLIS - BR-163	Ignição ligada		Status	70	SIM	-4,1088	-55,0286
	15/07/2024 10:39:35	PA - RURÓPOLIS - BR-163	Bocejo do Motorista		Evento	57	SIM	-4,1087	-55,0354
	15/07/2024 10:38:50	PA - RURÓPOLIS - BR-163	Bocejo do Motorista		Evento	69	SIM	-4,1071	-55,0435
	15/07/2024 10:38:17	PA - RURÓPOLIS - BR-163	Ignição ligada		Status	79	SIM	-4,1074	-55,0481
	15/07/2024 10:38:17	PA - RURÓPOLIS - BR-163	A sirene está ligada		Status	79	SIM	-4,1074	-55,0481
	15/07/2024 10:37:53	PA - RURÓPOLIS - BR-163	Bocejo do Motorista		Evento	63	SIM	-4,1078	-55,0535
	15/07/2024 10:37:18	PA - RURÓPOLIS - BR-163	Bocejo do Motorista		Evento	69	SIM	-4,1083	-55,0589
	15/07/2024 10:36:17	PA - RURÓPOLIS - BR-163	A sirene está ligada		Status	48	NÃO	-4,1128	-55,0677
	15/07/2024 10:36:17	PA - RURÓPOLIS - BR-163	Ignição ligada		Status	48	NÃO	-4,1128	-55,0677
	15/07/2024 10:36:17	PA - RURÓPOLIS - BR-163	A sirene está ligada		Alerta de Software	48	NÃO	-4,1128	-55,0677
	15/07/2024 10:36:17	PA - RURÓPOLIS - BR-163	A sirene está ligada		Status	46	SIM	-4,1129	-55,0677
	15/07/2024 10:36:17	PA - RURÓPOLIS - BR-163	Ignição ligada		Status	46	SIM	-4,1129	-55,0677
	15/07/2024 10:35:43	PA - RURÓPOLIS - BR-163	Bocejo do Motorista		Evento	29	SIM	-4,1151	-55,0710
	15/07/2024 10:35:06	PA - RURÓPOLIS - BR-163	Bocejo do Motorista		Evento	21	SIM	-4,1162	-55,0727
	15/07/2024 10:34:20	PA - RURÓPOLIS - BR-163	Bocejo do Motorista		Evento	48	SIM	-4,1192	-55,0741
	15/07/2024 10:34:17	PA - RURÓPOLIS - BR-163	Ignição ligada		Status	48	SIM	-4,1193	-55,0741
	15/07/2024 10:34:17	PA - RURÓPOLIS - BR-163	A sirene está ligada		Status	48	SIM	-4,1193	-55,0741
	15/07/2024 10:33:12	PA - RURÓPOLIS - Próx. BR-163	Bocejo do Motorista		Evento	72	SIM	-4,1301	-55,0778
	15/07/2024 10:32:17	PA - RURÓPOLIS - BR-163	A sirene está ligada		Status	72	SIM	-4,1357	-55,0849
	15/07/2024 10:32:17	PA - RURÓPOLIS - BR-163	Ignição ligada		Status	72	SIM	-4,1357	-55,0849
	15/07/2024 10:32:01	PA - RURÓPOLIS - BR-163	Bocejo do Motorista		Evento	56	SIM	-4,1340	-55,0878
	15/07/2024 10:31:35	PA - RURÓPOLIS - BR-163	Bocejo do Motorista		Evento	63	SIM	-4,1319	-55,0911
	15/07/2024 10:30:59	PA - RURÓPOLIS - Próx. BR-163	Bocejo do Motorista		Evento	70	SIM	-4,1287	-55,0960
	15/07/2024 10:30:17	PA - RURÓPOLIS - BR-163	Ignição ligada		Status	55	SIM	-4,1256	-55,1016
	15/07/2024 10:30:17	PA - RURÓPOLIS - BR-163	A sirene está ligada		Status	55	SIM	-4,1256	-55,1016
	15/07/2024 10:28:17	PA - RURÓPOLIS - BR-163	Ignição ligada		Status	64	SIM	-4,1221	-55,1194
	15/07/2024 10:28:17	PA - RURÓPOLIS - BR-163	A sirene está ligada		Status	64	SIM	-4,1221	-55,1194
	15/07/2024 10:27:57	MENSAGEM ENVIADA PELA CENTRAL Enviada por: integração		Temporizador 10-10 / 18 hora(s)	Comando	-			
	15/07/2024 10:26:17	PA - RURÓPOLIS - BR-163	A sirene está ligada		Alerta de Software	59	NÃO	-4,1078	-55,1422
	15/07/2024 10:26:17	PA - RURÓPOLIS - BR-163	Ignição ligada		Status	59	NÃO	-4,1078	-55,1422

RELATÓRIO ANALÍTICO POR VEÍCULO

Período: 09/07/2024 00:00:00 à 15/07/2024 23:59:59
Identificador: SSU6D35 EDIVAN DAF XF480 2024 (2º Bloqueio Onix)
Placa: SSU6D35

- Legenda:**
-  Mensagens enviadas do Veículo (Veículo -> Central)
 -  Mensagens enviadas do Veículo (Controle de Jornada Cliente)
 -  Mensagens enviadas da Central (Central -> Veículo)






Sentido:	Data e Hora:	Localização:	Mensagem:	Modo Emergência	Tipo Mensagem:	Vel. (Km/h)	Log ?	Latitude	Longitude
	15/07/2024 10:26:17	PA - RURÓPOLIS - BR-163	A sirene está ligada		Status	59	NÃO	-4,1078	-55,1422
	15/07/2024 10:26:17	PA - RURÓPOLIS - BR-163	A sirene está ligada		Status	57	SIM	-4,1079	-55,1423
	15/07/2024 10:26:17	PA - RURÓPOLIS - BR-163	Ignição ligada		Status	57	SIM	-4,1079	-55,1423
	15/07/2024 10:25:56	PA - RURÓPOLIS - BR-163	Bocejo do Motorista		Evento	60	SIM	-4,1118	-55,1390
	15/07/2024 10:23:17	PA - RURÓPOLIS - BR-163	A sirene está ligada		Status	38	SIM	-4,1108	-55,1601
	15/07/2024 10:23:17	PA - RURÓPOLIS - BR-163	Ignição ligada		Status	38	SIM	-4,1108	-55,1601
	15/07/2024 10:21:17	PA - RURÓPOLIS - BR-163	A sirene está ligada		Status	37	NÃO	-4,1283	-55,1788
	15/07/2024 10:21:17	PA - RURÓPOLIS - BR-163	Ignição ligada		Status	37	NÃO	-4,1283	-55,1788
	15/07/2024 10:21:17	PA - RURÓPOLIS - BR-163	A sirene está ligada		Alerta de Software	37	NÃO	-4,1283	-55,1788
	15/07/2024 10:21:17	PA - RURÓPOLIS - BR-163	A sirene está ligada		Status	37	SIM	-4,1284	-55,1789
	15/07/2024 10:21:17	PA - RURÓPOLIS - BR-163	Ignição ligada		Status	37	SIM	-4,1284	-55,1789
	15/07/2024 10:19:50	PA - RURÓPOLIS - BR-163	Cobertura de câmera ou motorista não detectado		Evento	47	SIM	-4,1304	-55,1806
	15/07/2024 10:18:17	PA - RURÓPOLIS - BR-163	Ignição ligada		Status	57	SIM	-4,1333	-55,1924
	15/07/2024 10:18:17	PA - RURÓPOLIS - BR-163	A sirene está ligada		Status	57	SIM	-4,1333	-55,1924
	15/07/2024 10:17:31	PA - RURÓPOLIS - BR-163	Bocejo do Motorista		Evento	68	SIM	-4,1325	-55,2003
	15/07/2024 10:16:44	PA - RURÓPOLIS - BR-163	Bocejo do Motorista		Evento	68	SIM	-4,1317	-55,2083
	15/07/2024 10:16:17	PA - RURÓPOLIS - Próx. BR-163	A sirene está ligada		Alerta de Software	31	NÃO	-4,1305	-55,2197
	15/07/2024 10:16:17	PA - RURÓPOLIS - Próx. BR-163	Ignição ligada		Status	31	NÃO	-4,1305	-55,2197
	15/07/2024 10:16:17	PA - RURÓPOLIS - Próx. BR-163	A sirene está ligada		Status	31	NÃO	-4,1305	-55,2197
	15/07/2024 10:16:17	PA - RURÓPOLIS - BR-163	A sirene está ligada		Status	29	SIM	-4,1306	-55,2198
	15/07/2024 10:16:17	PA - RURÓPOLIS - BR-163	Ignição ligada		Status	29	SIM	-4,1306	-55,2198
	15/07/2024 10:16:05	PA - RURÓPOLIS - BR-163	Bocejo do Motorista		Evento	59	SIM	-4,1311	-55,2148
	15/07/2024 10:15:22	PA - RURÓPOLIS - BR-163	Bocejo do Motorista		Evento	32	SIM	-4,1306	-55,2196
	15/07/2024 10:14:39	PA - RURÓPOLIS - BR-163	Bocejo do Motorista		Evento	36	SIM	-4,1303	-55,2225
	15/07/2024 10:14:03	PA - RURÓPOLIS - BR-163	Bocejo do Motorista		Evento	31	SIM	-4,1300	-55,2266
	15/07/2024 10:13:17	PA - RURÓPOLIS - BR-163	Ignição ligada		Status	24	SIM	-4,1314	-55,2289
	15/07/2024 10:13:17	PA - RURÓPOLIS - BR-163	A sirene está ligada		Status	24	SIM	-4,1314	-55,2289
	15/07/2024 10:12:40	PA - RURÓPOLIS - BR-163	Bocejo do Motorista		Evento	61	SIM	-4,1337	-55,2321
	15/07/2024 10:11:46	PA - RURÓPOLIS - BR-163	Bocejo do Motorista		Evento	60	SIM	-4,1358	-55,2411
	15/07/2024 10:11:17	PA - RURÓPOLIS - BR-163	A sirene está ligada		Status	62	NÃO	-4,1307	-55,2537
	15/07/2024 10:11:17	PA - RURÓPOLIS - BR-163	Ignição ligada		Status	62	NÃO	-4,1307	-55,2537
	15/07/2024 10:11:17	PA - RURÓPOLIS - BR-163	A sirene está ligada		Alerta de Software	62	NÃO	-4,1307	-55,2537
	15/07/2024 10:11:17	PA - RURÓPOLIS - BR-163	A sirene está ligada		Status	62	SIM	-4,1307	-55,2537
	15/07/2024 10:11:17	PA - RURÓPOLIS - BR-163	Ignição ligada		Status	62	SIM	-4,1307	-55,2537
	15/07/2024 10:11:09	PA - RURÓPOLIS - BR-163	Bocejo do Motorista		Evento	63	SIM	-4,1340	-55,2462
	15/07/2024 10:10:27	PA - RURÓPOLIS - Próx. BR-163	Bocejo do Motorista		Evento	66	SIM	-4,1311	-55,2527
	15/07/2024 10:09:35	PA - RURÓPOLIS - BR-163	Bocejo do Motorista		Evento	56	SIM	-4,1305	-55,2601

RELATÓRIO ANALÍTICO POR VEÍCULO















Período: 09/07/2024 00:00:00 à 15/07/2024 23:59:59

Identificador: SSU6D35 EDIVAN DAF XF480 2024 (2º Bloqueio Onix)

Placa: SSU6D35

- Legenda:**
-  Mensagens enviadas do Veículo (Veículo -> Central)
 -  Mensagens enviadas do Veículo (Controle de Jornada Cliente)
 -  Mensagens enviadas da Central (Central -> Veículo)



Sentido:	Data e Hora:	Localização:	Mensagem:	Modo Emergência	Tipo Mensagem:	Vel. (Km/h)	Log ?	Latitude	Longitude
	15/07/2024 10:08:58	PA - RURÓPOLIS - BR-163	Bocejo do Motorista		Evento	33	SIM	-4,1330	-55,2645
	15/07/2024 10:08:17	PA - RURÓPOLIS - BR-163	Ignição ligada		Status	72	SIM	-4,1353	-55,2687
	15/07/2024 10:08:17	PA - RURÓPOLIS - BR-163	A sirene está ligada		Status	72	SIM	-4,1353	-55,2687
	15/07/2024 10:06:17	PA - RURÓPOLIS - BR-163	A sirene está ligada		Alerta de Software	70	NÃO	-4,1472	-55,2930
	15/07/2024 10:06:17	PA - RURÓPOLIS - BR-163	Ignição ligada		Status	70	NÃO	-4,1472	-55,2930
	15/07/2024 10:06:17	PA - RURÓPOLIS - BR-163	A sirene está ligada		Status	70	NÃO	-4,1472	-55,2930
	15/07/2024 10:06:17	PA - RURÓPOLIS - BR-163	A sirene está ligada		Status	70	SIM	-4,1473	-55,2931
	15/07/2024 10:06:17	PA - RURÓPOLIS - BR-163	Ignição ligada		Status	70	SIM	-4,1473	-55,2931
	15/07/2024 10:03:17	PA - RURÓPOLIS - BR-163	Ignição ligada		Status	24	SIM	-4,1512	-55,3079
	15/07/2024 10:03:17	PA - RURÓPOLIS - BR-163	A sirene está ligada		Status	24	SIM	-4,1512	-55,3079
	15/07/2024 10:01:17	PA - RURÓPOLIS - BR-230	A sirene está ligada		Status	24	NÃO	-4,1540	-55,3180
	15/07/2024 10:01:17	PA - RURÓPOLIS - BR-230	Ignição ligada		Status	24	NÃO	-4,1540	-55,3180
	15/07/2024 10:01:17	PA - RURÓPOLIS - BR-230	A sirene está ligada		Alerta de Software	24	NÃO	-4,1540	-55,3180
	15/07/2024 10:01:17	PA - RURÓPOLIS - BR-230	Ignição ligada		Status	24	SIM	-4,1541	-55,3181
	15/07/2024 10:01:17	PA - RURÓPOLIS - BR-230	A sirene está ligada		Status	24	SIM	-4,1541	-55,3181
	15/07/2024 09:58:17	PA - RURÓPOLIS - BR-230	A sirene está ligada		Status	31	SIM	-4,1563	-55,3255
	15/07/2024 09:58:17	PA - RURÓPOLIS - BR-230	Ignição ligada		Status	31	SIM	-4,1563	-55,3255
	15/07/2024 09:56:17	PA - RURÓPOLIS - Próx. BR-230	A sirene está ligada		Alerta de Software	24	NÃO	-4,1588	-55,3348
	15/07/2024 09:56:17	PA - RURÓPOLIS - Próx. BR-230	Ignição ligada		Status	24	NÃO	-4,1588	-55,3348
	15/07/2024 09:56:17	PA - RURÓPOLIS - Próx. BR-230	A sirene está ligada		Status	24	NÃO	-4,1588	-55,3348
	15/07/2024 09:56:17	PA - RURÓPOLIS - BR-163	Ignição ligada		Status	24	SIM	-4,1589	-55,3350
	15/07/2024 09:56:17	PA - RURÓPOLIS - BR-163	A sirene está ligada		Status	24	SIM	-4,1589	-55,3350
	15/07/2024 09:53:17	PA - RURÓPOLIS - BR-163	Ignição ligada		Status	24	SIM	-4,1627	-55,3407
	15/07/2024 09:53:17	PA - RURÓPOLIS - BR-163	A sirene está ligada		Status	24	SIM	-4,1627	-55,3407
	15/07/2024 09:52:52	PA - RURÓPOLIS - BR-163	Bocejo do Motorista		Evento	44	SIM	-4,1647	-55,3425
	15/07/2024 09:52:11	PA - RURÓPOLIS - BR-163	Bocejo do Motorista		Evento	50	SIM	-4,1678	-55,3452
	15/07/2024 09:51:26	PA - RURÓPOLIS - BR-163	Bocejo do Motorista		Evento	69	SIM	-4,1726	-55,3509
	15/07/2024 09:51:17	PA - RURÓPOLIS - BR-163	A sirene está ligada		Status	40	NÃO	-4,1748	-55,3577
	15/07/2024 09:51:17	PA - RURÓPOLIS - BR-163	Ignição ligada		Status	40	NÃO	-4,1748	-55,3577
	15/07/2024 09:51:17	PA - RURÓPOLIS - BR-163	A sirene está ligada		Alerta de Software	40	NÃO	-4,1748	-55,3577
	15/07/2024 09:51:17	PA - RURÓPOLIS - BR-163	A sirene está ligada		Status	42	SIM	-4,1749	-55,3578
	15/07/2024 09:51:17	PA - RURÓPOLIS - BR-163	Ignição ligada		Status	42	SIM	-4,1749	-55,3578
	15/07/2024 09:50:58	PA - RURÓPOLIS - BR-163	Bocejo do Motorista		Evento	38	SIM	-4,1737	-55,3543
	15/07/2024 09:50:06	PA - RURÓPOLIS - BR-163	Bocejo do Motorista		Evento	58	SIM	-4,1754	-55,3594
	15/07/2024 09:49:17	PA - RURÓPOLIS - BR-163	Bocejo do Motorista		Evento	73	SIM	-4,1780	-55,3672
	15/07/2024 09:48:17	PA - RURÓPOLIS - BR-163	A sirene está ligada		Status	62	SIM	-4,1749	-55,3752
	15/07/2024 09:48:17	PA - RURÓPOLIS - BR-163	Ignição ligada		Status	62	SIM	-4,1749	-55,3752

RELATÓRIO ANALÍTICO POR VEÍCULO

Período: 09/07/2024 00:00:00 à 15/07/2024 23:59:59

Identificador: SSU6D35 EDIVAN DAF XF480 2024 (2º Bloqueio Onix)

Placa: SSU6D35

Legenda:

Mensagens enviadas do Veículo (Veículo -> Central)

Mensagens enviadas do Veículo (Controle de Jornada Cliente)

Mensagens enviadas da Central (Central -> Veículo)






Sentido:	Data e Hora:	Localização:	Mensagem:	Modo Emergência	Tipo Mensagem:	Vel. (Km/h)	Log ?	Latitude	Longitude
	15/07/2024 09:46:17	PA - RURÓPOLIS - Próx. BR-163	A sirene está ligada		Alerta de Software	51	NÃO	-4,1768	-55,3990
	15/07/2024 09:46:17	PA - RURÓPOLIS - Próx. BR-163	Ignição ligada		Status	51	NÃO	-4,1768	-55,3990
	15/07/2024 09:46:17	PA - RURÓPOLIS - Próx. BR-163	A sirene está ligada		Status	51	NÃO	-4,1768	-55,3990
	15/07/2024 09:46:17	PA - RURÓPOLIS - BR-163	Ignição ligada		Status	53	SIM	-4,1769	-55,3991
	15/07/2024 09:46:17	PA - RURÓPOLIS - BR-163	A sirene está ligada		Status	53	SIM	-4,1769	-55,3991
	15/07/2024 09:43:17	PA - RURÓPOLIS - BR-163	Ignição ligada		Status	35	SIM	-4,1747	-55,4144
	15/07/2024 09:43:17	PA - RURÓPOLIS - BR-163	A sirene está ligada		Status	35	SIM	-4,1747	-55,4144
	15/07/2024 09:41:17	PA - RURÓPOLIS - BR-163	A sirene está ligada		Status	42	NÃO	-4,1743	-55,4255
	15/07/2024 09:41:17	PA - RURÓPOLIS - BR-163	Ignição ligada		Status	42	NÃO	-4,1743	-55,4255
	15/07/2024 09:41:17	PA - RURÓPOLIS - BR-163	A sirene está ligada		Alerta de Software	42	NÃO	-4,1743	-55,4255
	15/07/2024 09:41:17	PA - RURÓPOLIS - BR-163	A sirene está ligada		Status	44	SIM	-4,1744	-55,4256
	15/07/2024 09:41:17	PA - RURÓPOLIS - BR-163	Ignição ligada		Status	44	SIM	-4,1744	-55,4256
	15/07/2024 09:38:17	PA - RURÓPOLIS - BR-163	Ignição ligada		Status	72	SIM	-4,1831	-55,4362
	15/07/2024 09:38:17	PA - RURÓPOLIS - BR-163	A sirene está ligada		Status	72	SIM	-4,1831	-55,4362
	15/07/2024 09:36:17	PA - RURÓPOLIS - Próx. BR-163	A sirene está ligada		Alerta de Software	57	NÃO	-4,1920	-55,4635
	15/07/2024 09:36:17	PA - RURÓPOLIS - Próx. BR-163	Ignição ligada		Status	57	NÃO	-4,1920	-55,4635
	15/07/2024 09:36:17	PA - RURÓPOLIS - Próx. BR-163	A sirene está ligada		Status	57	NÃO	-4,1920	-55,4635
	15/07/2024 09:36:17	PA - RURÓPOLIS - BR-163	A sirene está ligada		Status	59	SIM	-4,1921	-55,4636
	15/07/2024 09:36:17	PA - RURÓPOLIS - BR-163	Ignição ligada		Status	59	SIM	-4,1921	-55,4636
	15/07/2024 09:33:17	PA - RURÓPOLIS - BR-163	Ignição ligada		Status	51	SIM	-4,1939	-55,4811
	15/07/2024 09:33:17	PA - RURÓPOLIS - BR-163	A sirene está ligada		Status	51	SIM	-4,1939	-55,4811
	15/07/2024 09:33:13	MENSAGEM ENVIADA PELA CENTRAL Enviada por: integração	Habilitar sensor de violação de painel		Comando		-		
	15/07/2024 09:33:12	MENSAGEM ENVIADA PELA CENTRAL Enviada por: integração	Habilitar sensor de porta do carona		Comando		-		
	15/07/2024 09:33:10	MENSAGEM ENVIADA PELA CENTRAL Enviada por: integração	Habilitar sensor de porta do motorista		Comando		-		
	15/07/2024 09:33:05	MENSAGEM ENVIADA PELA CENTRAL Enviada por: integração	Habilitar sensor de desengate		Comando		-		
	15/07/2024 09:33:02	MENSAGEM ENVIADA PELA CENTRAL Enviada por: integração	Desabilitar Botão de Abertura de Trava de Baú		Comando		-		
	15/07/2024 09:31:35	PA - RURÓPOLIS - BR-163	A sirene está ligada		Alerta de Software		NÃO	-4,1945	-55,4875
	15/07/2024 09:31:35	PA - RURÓPOLIS - BR-163	11 REINICIO DE VIAGEM 11 REINICIO DE VIAGEM ID MOTORISTA:0020		Macro		NÃO	-4,1945	-55,4875
	15/07/2024 09:31:17	PA - RURÓPOLIS - BR-163	A sirene está ligada		Alerta de Software	0	NÃO	-4,1945	-55,4875
	15/07/2024 09:31:17	PA - RURÓPOLIS - BR-163	Parada do Veículo		Alerta de Software	0	NÃO	-4,1945	-55,4875
	15/07/2024 09:31:17	PA - RURÓPOLIS - BR-163	A sirene está ligada		Status	0	NÃO	-4,1945	-55,4875
	15/07/2024 09:31:17	PA - RURÓPOLIS - Próx. BR-163	A sirene está ligada		Status	0	SIM	-4,1946	-55,4876
	15/07/2024 09:31:17	PA - RURÓPOLIS - Próx. BR-163	Ignição ligada		Evento	0	SIM	-4,1946	-55,4876
	15/07/2024 09:31:17	PA - RURÓPOLIS - Próx. BR-163	A sirene está ligada		Status	0	SIM	-4,1946	-55,4876

RELATÓRIO ANALÍTICO POR VEÍCULO



































Período: 09/07/2024 00:00:00 à 15/07/2024 23:59:59

Identificador: SSU6D35 EDIVAN DAF XF480 2024 (2º Bloqueio Onix)

Placa: SSU6D35




- Legenda:**
-  Mensagens enviadas do Veículo (Veículo -> Central)
 -  Mensagens enviadas do Veículo (Controle de Jornada Cliente)
 -  Mensagens enviadas da Central (Central -> Veículo)








Sentido:	Data e Hora:	Localização:	Mensagem:	Modo Emergência	Tipo Mensagem:	Vel. (Km/h)	Log ?	Latitude	Longitude
	15/07/2024 09:28:06	PA - RURÓPOLIS - Próx. BR-163	A sirene está ligada		Status	0	SIM	-4,1946	-55,4876
	15/07/2024 09:26:38	PA - RURÓPOLIS - BR-163	A sirene está ligada		Status	0	NÃO	-4,1945	-55,4875
	15/07/2024 09:26:38	PA - RURÓPOLIS - BR-163	A sirene está ligada		Alerta de Software	0	NÃO	-4,1945	-55,4875
	15/07/2024 09:26:38	PA - RURÓPOLIS - BR-163	Parada do Veículo		Alerta de Software	0	NÃO	-4,1945	-55,4875
	15/07/2024 09:26:06	PA - RURÓPOLIS - Próx. BR-163	A sirene está ligada		Status	0	SIM	-4,1946	-55,4876
	15/07/2024 09:24:06	PA - RURÓPOLIS - Próx. BR-163	A sirene está ligada		Status	0	SIM	-4,1946	-55,4876
	15/07/2024 09:23:33	MENSAGEM ENVIADA PELA CENTRAL Enviada por: integração	Última Posição		Comando		-		
	15/07/2024 09:22:07	PA - RURÓPOLIS - Próx. BR-163	A sirene está ligada		Status	0	SIM	-4,1946	-55,4876
	15/07/2024 09:20:07	PA - RURÓPOLIS - Próx. BR-163	A sirene está ligada		Status	0	SIM	-4,1946	-55,4876
	15/07/2024 09:18:54	PA - RURÓPOLIS - Próx. BR-163	A sirene está ligada		Status	0	SIM	-4,1946	-55,4876
	15/07/2024 09:18:07	PA - RURÓPOLIS - Próx. BR-163	A sirene está ligada		Status	0	SIM	-4,1946	-55,4876
	15/07/2024 09:14:15	PA - RURÓPOLIS - Próx. BR-163	A sirene está ligada		Status	0	SIM	-4,1946	-55,4876
	15/07/2024 09:12:15	PA - RURÓPOLIS - Próx. BR-163	A sirene está ligada		Status	0	SIM	-4,1946	-55,4876
	15/07/2024 09:10:15	PA - RURÓPOLIS - Próx. BR-163	A sirene está ligada		Status	0	SIM	-4,1946	-55,4876
	15/07/2024 09:08:15	PA - RURÓPOLIS - Próx. BR-163	A sirene está ligada		Status	0	SIM	-4,1946	-55,4876
	15/07/2024 09:06:15	PA - RURÓPOLIS - Próx. BR-163	A sirene está ligada		Status	0	SIM	-4,1946	-55,4876
	15/07/2024 09:05:41	PA - RURÓPOLIS - Próx. BR-163	A sirene está ligada		Status	0	SIM	-4,1946	-55,4876
	15/07/2024 09:05:41	PA - RURÓPOLIS - Próx. BR-163	Ignição desligada		Evento	0	SIM	-4,1946	-55,4876
			07 PARADA EM BALANCA 07 PARADA EM BALANCA: LOCAL:DIVINOPOLIS PREVISAO DE REINICIO DATA:15/07/24 HORA:09:30 ID MOTORISTA:0020		Macro		NÃO	-4,1945	-55,4875
	15/07/2024 09:05:18	PA - RURÓPOLIS - BR-163							
	15/07/2024 09:05:18	PA - RURÓPOLIS - BR-163	A sirene está ligada		Alerta de Software		NÃO	-4,1945	-55,4875
	15/07/2024 09:04:15	PA - RURÓPOLIS - BR-163	A sirene está ligada		Status	0	SIM	-4,1946	-55,4877
	15/07/2024 09:04:15	PA - RURÓPOLIS - BR-163	Ignição ligada		Status	0	SIM	-4,1946	-55,4877
	15/07/2024 09:02:15	PA - RURÓPOLIS - Próx. BR-163	A sirene está ligada		Status	75	NÃO	-4,2023	-55,5132
	15/07/2024 09:02:15	PA - RURÓPOLIS - Próx. BR-163	Ignição ligada		Status	75	NÃO	-4,2023	-55,5132
	15/07/2024 09:02:15	PA - RURÓPOLIS - Próx. BR-163	A sirene está ligada		Alerta de Software	75	NÃO	-4,2023	-55,5132
	15/07/2024 09:02:15	PA - RURÓPOLIS - BR-163	A sirene está ligada		Status	74	SIM	-4,2025	-55,5132
	15/07/2024 09:02:15	PA - RURÓPOLIS - BR-163	Ignição ligada		Status	74	SIM	-4,2025	-55,5132
	15/07/2024 08:59:44	PA - RURÓPOLIS - BR-163	Bocejo do Motorista		Evento	76	SIM	-4,2086	-55,5294
	15/07/2024 08:59:15	PA - RURÓPOLIS - BR-163	Ignição ligada		Status	70	SIM	-4,2100	-55,5331
	15/07/2024 08:59:15	PA - RURÓPOLIS - BR-163	A sirene está ligada		Status	70	SIM	-4,2100	-55,5331
	15/07/2024 08:57:15	PA - RURÓPOLIS - BR-163	A sirene está ligada		Alerta de Software	75	NÃO	-4,2163	-55,5637
	15/07/2024 08:57:15	PA - RURÓPOLIS - BR-163	Ignição ligada		Status	75	NÃO	-4,2163	-55,5637
	15/07/2024 08:57:15	PA - RURÓPOLIS - BR-163	A sirene está ligada		Status	75	NÃO	-4,2163	-55,5637

RELATÓRIO ANALÍTICO POR VEÍCULO

Período: 09/07/2024 00:00:00 à 15/07/2024 23:59:59
Identificador: SSU6D35 EDIVAN DAF XF480 2024 (2º Bloqueio Onix)
Placa: SSU6D35




- Legenda:**
-  Mensagens enviadas do Veículo (Veículo -> Central)
 -  Mensagens enviadas do Veículo (Controle de Jornada Cliente)
 -  Mensagens enviadas da Central (Central -> Veículo)








































Sentido:	Data e Hora:	Localização:	Mensagem:	Modo Emergência	Tipo Mensagem:	Vel. (Km/h)	Log ?	Latitude	Longitude
	15/07/2024 08:57:15	PA - RURÓPOLIS - BR-163	A sirene está ligada		Status	75	SIM	-4,2164	-55,5637
	15/07/2024 08:57:15	PA - RURÓPOLIS - BR-163	Ignição ligada		Status	75	SIM	-4,2164	-55,5637
	15/07/2024 08:54:15	PA - RURÓPOLIS - BR-163	Ignição ligada		Status	40	SIM	-4,2202	-55,5827
	15/07/2024 08:54:15	PA - RURÓPOLIS - BR-163	A sirene está ligada		Status	40	SIM	-4,2202	-55,5827
	15/07/2024 08:52:15	PA - RURÓPOLIS - BR-163	A sirene está ligada		Status	33	NÃO	-4,2260	-55,5998
	15/07/2024 08:52:15	PA - RURÓPOLIS - BR-163	Ignição ligada		Status	33	NÃO	-4,2260	-55,5998
	15/07/2024 08:52:15	PA - RURÓPOLIS - BR-163	A sirene está ligada		Alerta de Software	33	NÃO	-4,2260	-55,5998
	15/07/2024 08:52:15	PA - RURÓPOLIS - BR-163	A sirene está ligada		Status	33	SIM	-4,2260	-55,5999
	15/07/2024 08:52:15	PA - RURÓPOLIS - BR-163	Ignição ligada		Status	33	SIM	-4,2260	-55,5999
	15/07/2024 08:49:15	PA - RURÓPOLIS - BR-163	Ignição ligada		Status	40	SIM	-4,2308	-55,6092
	15/07/2024 08:49:15	PA - RURÓPOLIS - BR-163	A sirene está ligada		Status	40	SIM	-4,2308	-55,6092
	15/07/2024 08:47:15	PA - RURÓPOLIS - BR-163	A sirene está ligada		Alerta de Software	42	NÃO	-4,2390	-55,6252
	15/07/2024 08:47:15	PA - RURÓPOLIS - BR-163	Ignição ligada		Status	42	NÃO	-4,2390	-55,6252
	15/07/2024 08:47:15	PA - RURÓPOLIS - BR-163	A sirene está ligada		Status	42	NÃO	-4,2390	-55,6252
	15/07/2024 08:47:15	PA - RURÓPOLIS - BR-163	A sirene está ligada		Status	42	SIM	-4,2391	-55,6252
	15/07/2024 08:47:15	PA - RURÓPOLIS - BR-163	Ignição ligada		Status	42	SIM	-4,2391	-55,6252
	15/07/2024 08:44:15	PA - RURÓPOLIS - BR-163	Ignição ligada		Status	25	SIM	-4,2434	-55,6336
	15/07/2024 08:44:15	PA - RURÓPOLIS - BR-163	A sirene está ligada		Status	25	SIM	-4,2434	-55,6336
	15/07/2024 08:42:15	PA - RURÓPOLIS - BR-163	A sirene está ligada		Status	44	NÃO	-4,2505	-55,6455
	15/07/2024 08:42:15	PA - RURÓPOLIS - BR-163	Ignição ligada		Status	44	NÃO	-4,2505	-55,6455
	15/07/2024 08:42:15	PA - RURÓPOLIS - BR-163	A sirene está ligada		Alerta de Software	44	NÃO	-4,2505	-55,6455
	15/07/2024 08:42:15	PA - RURÓPOLIS - BR-163	A sirene está ligada		Status	48	SIM	-4,2505	-55,6456
	15/07/2024 08:42:15	PA - RURÓPOLIS - BR-163	Ignição ligada		Status	48	SIM	-4,2505	-55,6456
	15/07/2024 08:39:15	PA - RURÓPOLIS - BR-163	Ignição ligada		Status	31	SIM	-4,2540	-55,6561
	15/07/2024 08:39:15	PA - RURÓPOLIS - BR-163	A sirene está ligada		Status	31	SIM	-4,2540	-55,6561
	15/07/2024 08:37:15	PA - RURÓPOLIS - Próx. BR-163	A sirene está ligada		Alerta de Software	27	NÃO	-4,2542	-55,6587
	15/07/2024 08:37:15	PA - RURÓPOLIS - Próx. BR-163	Ignição ligada		Status	27	NÃO	-4,2542	-55,6587
	15/07/2024 08:37:15	PA - RURÓPOLIS - Próx. BR-163	A sirene está ligada		Status	27	NÃO	-4,2542	-55,6587
	15/07/2024 08:37:15	PA - RURÓPOLIS - BR-163	A sirene está ligada		Status	29	SIM	-4,2543	-55,6588
	15/07/2024 08:37:15	PA - RURÓPOLIS - BR-163	Ignição ligada		Status	29	SIM	-4,2543	-55,6588
	15/07/2024 08:36:16	PA - RURÓPOLIS - BR-163	Bocejo do Motorista		Evento	31	SIM	-4,2543	-55,6590
	15/07/2024 08:35:33	PA - RURÓPOLIS - BR-163	Bocejo do Motorista		Evento	47	SIM	-4,2563	-55,6620
	15/07/2024 08:34:29	PA - RURÓPOLIS - BR-163	Bocejo do Motorista		Evento	30	SIM	-4,2596	-55,6665
	15/07/2024 08:34:15	PA - RURÓPOLIS - BR-163	Ignição ligada		Status	27	SIM	-4,2601	-55,6671
	15/07/2024 08:34:15	PA - RURÓPOLIS - BR-163	A sirene está ligada		Status	27	SIM	-4,2601	-55,6671
	15/07/2024 08:32:31	PA - RURÓPOLIS - BR-163	Bocejo do Motorista		Evento	33	SIM	-4,2643	-55,6728
	15/07/2024 08:32:15	PA - RURÓPOLIS - BR-163	A sirene está ligada		Status	27	NÃO	-4,2673	-55,6773

RELATÓRIO ANALÍTICO POR VEÍCULO

Período: 09/07/2024 00:00:00 à 15/07/2024 23:59:59
Identificador: SSU6D35 EDIVAN DAF XF480 2024 (2º Bloqueio Onix)
Placa: SSU6D35

- Legenda:**
-  Mensagens enviadas do Veículo (Veículo -> Central)
 -  Mensagens enviadas do Veículo (Controle de Jornada Cliente)
 -  Mensagens enviadas da Central (Central -> Veículo)






Sentido:	Data e Hora:	Localização:	Mensagem:	Modo Emergência	Tipo Mensagem:	Vel. (Km/h)	Log ?	Latitude	Longitude
	15/07/2024 08:32:15	PA - RURÓPOLIS - BR-163	Ignição ligada		Status	27	NÃO	-4,2673	-55,6773
	15/07/2024 08:32:15	PA - RURÓPOLIS - BR-163	A sirene está ligada		Alerta de Software	27	NÃO	-4,2673	-55,6773
	15/07/2024 08:32:15	PA - RURÓPOLIS - BR-163	A sirene está ligada		Status	27	SIM	-4,2673	-55,6774
	15/07/2024 08:32:15	PA - RURÓPOLIS - BR-163	Ignição ligada		Status	27	SIM	-4,2673	-55,6774
	15/07/2024 08:29:15	PA - RURÓPOLIS - BR-163	Ignição ligada		Status	33	SIM	-4,2711	-55,6857
	15/07/2024 08:29:15	PA - RURÓPOLIS - BR-163	A sirene está ligada		Status	33	SIM	-4,2711	-55,6857
	15/07/2024 08:27:15	PA - RURÓPOLIS - BR-163	A sirene está ligada		Alerta de Software	22	NÃO	-4,2763	-55,6975
	15/07/2024 08:27:15	PA - RURÓPOLIS - BR-163	Ignição ligada		Status	22	NÃO	-4,2763	-55,6975
	15/07/2024 08:27:15	PA - RURÓPOLIS - BR-163	A sirene está ligada		Status	22	NÃO	-4,2763	-55,6975
	15/07/2024 08:27:15	PA - RURÓPOLIS - BR-163	A sirene está ligada		Status	22	SIM	-4,2765	-55,6976
	15/07/2024 08:27:15	PA - RURÓPOLIS - BR-163	Ignição ligada		Status	22	SIM	-4,2765	-55,6976
	15/07/2024 08:24:15	PA - ITAITUBA - BR-163	Ignição ligada		Status	22	SIM	-4,2819	-55,7025
	15/07/2024 08:24:15	PA - ITAITUBA - BR-163	A sirene está ligada		Status	22	SIM	-4,2819	-55,7025
	15/07/2024 08:22:15	PA - ITAITUBA - BR-163	A sirene está ligada		Status	35	NÃO	-4,2943	-55,7105
	15/07/2024 08:22:15	PA - ITAITUBA - BR-163	Ignição ligada		Status	35	NÃO	-4,2943	-55,7105
	15/07/2024 08:22:15	PA - ITAITUBA - BR-163	A sirene está ligada		Alerta de Software	35	NÃO	-4,2943	-55,7105
	15/07/2024 08:22:15	PA - ITAITUBA - BR-163	A sirene está ligada		Status	35	SIM	-4,2944	-55,7106
	15/07/2024 08:22:15	PA - ITAITUBA - BR-163	Ignição ligada		Status	35	SIM	-4,2944	-55,7106
	15/07/2024 08:19:15	PA - ITAITUBA - BR-163	Ignição ligada		Status	25	SIM	-4,3007	-55,7181
	15/07/2024 08:19:15	PA - ITAITUBA - BR-163	A sirene está ligada		Status	25	SIM	-4,3007	-55,7181
	15/07/2024 08:17:15	PA - ITAITUBA - Próx. BR-163	A sirene está ligada		Alerta de Software	25	NÃO	-4,3102	-55,7265
	15/07/2024 08:17:15	PA - ITAITUBA - Próx. BR-163	Ignição ligada		Status	25	NÃO	-4,3102	-55,7265
	15/07/2024 08:17:15	PA - ITAITUBA - Próx. BR-163	A sirene está ligada		Status	25	NÃO	-4,3102	-55,7265
	15/07/2024 08:17:15	PA - ITAITUBA - BR-163	A sirene está ligada		Status	22	SIM	-4,3103	-55,7267
	15/07/2024 08:17:15	PA - ITAITUBA - BR-163	Ignição ligada		Status	22	SIM	-4,3103	-55,7267
	15/07/2024 08:14:15	PA - ITAITUBA - BR-163	Ignição ligada		Status	31	SIM	-4,3171	-55,7322
	15/07/2024 08:14:15	PA - ITAITUBA - BR-163	A sirene está ligada		Status	31	SIM	-4,3171	-55,7322
	15/07/2024 08:13:21	PA - ITAITUBA - Próx. BR-163	Ignição ligada		Status	25	SIM	-4,3188	-55,7359
	15/07/2024 08:13:21	PA - ITAITUBA - Próx. BR-163	A sirene está ligada		Status	25	SIM	-4,3188	-55,7359
	15/07/2024 08:12:15	PA - ITAITUBA - BR-163	A sirene está ligada		Status	31	NÃO	-4,3227	-55,7453
	15/07/2024 08:12:15	PA - ITAITUBA - BR-163	Ignição ligada		Status	31	NÃO	-4,3227	-55,7453
	15/07/2024 08:12:15	PA - ITAITUBA - BR-163	A sirene está ligada		Alerta de Software	31	NÃO	-4,3227	-55,7453
	15/07/2024 08:12:15	PA - ITAITUBA - BR-163	A sirene está ligada		Status	31	SIM	-4,3228	-55,7453
	15/07/2024 08:12:15	PA - ITAITUBA - BR-163	Ignição ligada		Status	31	SIM	-4,3228	-55,7453
	15/07/2024 08:09:15	PA - ITAITUBA - BR-163	Ignição ligada		Status	33	SIM	-4,3261	-55,7526
	15/07/2024 08:09:15	PA - ITAITUBA - BR-163	A sirene está ligada		Status	33	SIM	-4,3261	-55,7526
	15/07/2024 08:07:15	PA - ITAITUBA - Próx. BR-163	A sirene está ligada		Alerta de Software	24	NÃO	-4,3328	-55,7642

RELATÓRIO ANALÍTICO POR VEÍCULO




































Período: 09/07/2024 00:00:00 à 15/07/2024 23:59:59

Identificador: SSU6D35 EDIVAN DAF XF480 2024 (2º Bloqueio Onix)

Placa: SSU6D35

- Legenda:**
-  Mensagens enviadas do Veículo (Veículo -> Central)
 -  Mensagens enviadas do Veículo (Controle de Jornada Cliente)
 -  Mensagens enviadas da Central (Central -> Veículo)






Sentido:	Data e Hora:	Localização:	Mensagem:	Modo Emergência	Tipo Mensagem:	Vel. (Km/h)	Log ?	Latitude	Longitude
	15/07/2024 08:07:15	PA - ITAITUBA - Próx. BR-163	Ignição ligada		Status	24	NÃO	-4,3328	-55,7642
	15/07/2024 08:07:15	PA - ITAITUBA - Próx. BR-163	A sirene está ligada		Status	24	NÃO	-4,3328	-55,7642
	15/07/2024 08:07:15	PA - ITAITUBA - BR-163	Ignição ligada		Status	24	SIM	-4,3329	-55,7643
	15/07/2024 08:07:15	PA - ITAITUBA - BR-163	A sirene está ligada		Status	24	SIM	-4,3329	-55,7643
	15/07/2024 08:04:15	PA - ITAITUBA - BR-163	A sirene está ligada		Status	35	SIM	-4,3381	-55,7724
	15/07/2024 08:04:15	PA - ITAITUBA - BR-163	Ignição ligada		Status	35	SIM	-4,3381	-55,7724
	15/07/2024 08:02:15	PA - ITAITUBA - Próx. BR-163	A sirene está ligada		Status	31	NÃO	-4,3478	-55,7855
	15/07/2024 08:02:15	PA - ITAITUBA - Próx. BR-163	Ignição ligada		Status	31	NÃO	-4,3478	-55,7855
	15/07/2024 08:02:15	PA - ITAITUBA - Próx. BR-163	A sirene está ligada		Alerta de Software	31	NÃO	-4,3478	-55,7855
	15/07/2024 08:02:15	PA - ITAITUBA - BR-163	Ignição ligada		Status	40	SIM	-4,3480	-55,7856
	15/07/2024 08:02:15	PA - ITAITUBA - BR-163	A sirene está ligada		Status	40	SIM	-4,3480	-55,7856
	15/07/2024 07:59:15	PA - ITAITUBA - BR-163	A sirene está ligada		Status	37	SIM	-4,3682	-55,7860
	15/07/2024 07:59:15	PA - ITAITUBA - BR-163	Ignição ligada		Status	37	SIM	-4,3682	-55,7860
	15/07/2024 07:59:01	PA - ITAITUBA - BR-163	Bocejo do Motorista		Evento	50	NÃO	-4,3702	-55,7862
	15/07/2024 07:59:01	PA - ITAITUBA - BR-163	A sirene está ligada		Alerta de Software	50	NÃO	-4,3702	-55,7862
	15/07/2024 07:57:15	PA - ITAITUBA - BR-163	A sirene está ligada		Alerta de Software	66	NÃO	-4,3967	-55,7920
	15/07/2024 07:57:15	PA - ITAITUBA - BR-163	A sirene está ligada		Status	66	NÃO	-4,3967	-55,7920
	15/07/2024 07:57:15	PA - ITAITUBA - BR-163	Ignição ligada		Status	66	NÃO	-4,3967	-55,7920
	15/07/2024 07:57:15	PA - ITAITUBA - BR-163	Ignição ligada		Status	66	SIM	-4,3967	-55,7920
	15/07/2024 07:57:15	PA - ITAITUBA - BR-163	A sirene está ligada		Status	66	SIM	-4,3967	-55,7920
	15/07/2024 07:54:15	PA - ITAITUBA - BR-163	A sirene está ligada		Status	48	SIM	-4,4165	-55,7996
	15/07/2024 07:54:15	PA - ITAITUBA - BR-163	Ignição ligada		Status	48	SIM	-4,4165	-55,7996
	15/07/2024 07:52:15	PA - ITAITUBA - Próx. BR-163	Ignição ligada		Status	61	NÃO	-4,4348	-55,8232
	15/07/2024 07:52:15	PA - ITAITUBA - Próx. BR-163	A sirene está ligada		Status	61	NÃO	-4,4348	-55,8232
	15/07/2024 07:52:15	PA - ITAITUBA - Próx. BR-163	A sirene está ligada		Alerta de Software	61	NÃO	-4,4348	-55,8232
	15/07/2024 07:52:15	PA - ITAITUBA - BR-163	A sirene está ligada		Status	59	SIM	-4,4350	-55,8232
	15/07/2024 07:52:15	PA - ITAITUBA - BR-163	Ignição ligada		Status	59	SIM	-4,4350	-55,8232
	15/07/2024 07:49:15	PA - ITAITUBA - BR-163	Ignição ligada		Status	72	SIM	-4,4492	-55,8388
	15/07/2024 07:49:15	PA - ITAITUBA - BR-163	A sirene está ligada		Status	72	SIM	-4,4492	-55,8388
	15/07/2024 07:49:03	PA - ITAITUBA - BR-163	Bocejo do Motorista		Evento	76	NÃO	-4,4521	-55,8409
	15/07/2024 07:48:01	PA - ITAITUBA - BR-163	Bocejo do Motorista		Evento	71	SIM	-4,4610	-55,8476
	15/07/2024 07:47:15	PA - ITAITUBA - BR-163	A sirene está ligada		Alerta de Software	74	NÃO	-4,4740	-55,8557
	15/07/2024 07:47:15	PA - ITAITUBA - BR-163	A sirene está ligada		Status	74	NÃO	-4,4740	-55,8557
	15/07/2024 07:47:15	PA - ITAITUBA - BR-163	Ignição ligada		Status	74	NÃO	-4,4740	-55,8557
	15/07/2024 07:47:15	PA - ITAITUBA - BR-163	A sirene está ligada		Status	75	SIM	-4,4740	-55,8557
	15/07/2024 07:47:15	PA - ITAITUBA - BR-163	Ignição ligada		Status	75	SIM	-4,4740	-55,8557
	15/07/2024 07:44:15	PA - ITAITUBA - BR-163	Ignição ligada		Status	75	SIM	-4,4912	-55,8667

RELATÓRIO ANALÍTICO POR VEÍCULO






































Período: 09/07/2024 00:00:00 à 15/07/2024 23:59:59

Identificador: SSU6D35 EDIVAN DAF XF480 2024 (2º Bloqueio Onix)

Placa: SSU6D35

- Legenda:**
-  Mensagens enviadas do Veículo (Veículo -> Central)
 -  Mensagens enviadas do Veículo (Controle de Jornada Cliente)
 -  Mensagens enviadas da Central (Central -> Veículo)






Sentido:	Data e Hora:	Localização:	Mensagem:	Modo Emergência	Tipo Mensagem:	Vel. (Km/h)	Log ?	Latitude	Longitude
	15/07/2024 07:44:15	PA - ITAITUBA - BR-163	A sirene está ligada		Status	75	SIM	-4,4912	-55,8667
	15/07/2024 07:42:15	PA - ITAITUBA - Próx. BR-163	Ignição ligada		Status	66	NÃO	-4,5190	-55,8703
	15/07/2024 07:42:15	PA - ITAITUBA - Próx. BR-163	A sirene está ligada		Status	66	NÃO	-4,5190	-55,8703
	15/07/2024 07:42:15	PA - ITAITUBA - Próx. BR-163	A sirene está ligada		Alerta de Software	66	NÃO	-4,5190	-55,8703
	15/07/2024 07:42:15	PA - ITAITUBA - BR-163	A sirene está ligada		Status	66	SIM	-4,5190	-55,8704
	15/07/2024 07:42:15	PA - ITAITUBA - BR-163	Ignição ligada		Status	66	SIM	-4,5190	-55,8704
	15/07/2024 07:39:15	PA - ITAITUBA - BR-163	Ignição ligada		Status	40	SIM	-4,5295	-55,8856
	15/07/2024 07:39:15	PA - ITAITUBA - BR-163	A sirene está ligada		Status	40	SIM	-4,5295	-55,8856
	15/07/2024 07:37:15	PA - ITAITUBA - BR-163	A sirene está ligada		Alerta de Software	75	NÃO	-4,5440	-55,9065
	15/07/2024 07:37:15	PA - ITAITUBA - BR-163	A sirene está ligada		Status	75	NÃO	-4,5440	-55,9065
	15/07/2024 07:37:15	PA - ITAITUBA - BR-163	Ignição ligada		Status	75	NÃO	-4,5440	-55,9065
	15/07/2024 07:37:15	PA - ITAITUBA - BR-163	A sirene está ligada		Status	75	SIM	-4,5440	-55,9066
	15/07/2024 07:37:15	PA - ITAITUBA - BR-163	Ignição ligada		Status	75	SIM	-4,5440	-55,9066
	15/07/2024 07:34:15	PA - ITAITUBA - BR-163	Ignição ligada		Status	68	SIM	-4,5567	-55,9203
	15/07/2024 07:34:15	PA - ITAITUBA - BR-163	A sirene está ligada		Status	68	SIM	-4,5567	-55,9203
	15/07/2024 07:32:15	PA - TRAIRÃO - Próx. BR-163	Ignição ligada		Status	74	NÃO	-4,5860	-55,9315
	15/07/2024 07:32:15	PA - TRAIRÃO - Próx. BR-163	A sirene está ligada		Status	74	NÃO	-4,5860	-55,9315
	15/07/2024 07:32:15	PA - TRAIRÃO - Próx. BR-163	A sirene está ligada		Alerta de Software	74	NÃO	-4,5860	-55,9315
	15/07/2024 07:32:15	PA - TRAIRÃO - BR-163	A sirene está ligada		Status	74	SIM	-4,5860	-55,9317
	15/07/2024 07:32:15	PA - TRAIRÃO - BR-163	Ignição ligada		Status	74	SIM	-4,5860	-55,9317
	15/07/2024 07:31:03	PA - TRAIRÃO - BR-163	Bocejo do Motorista		Evento	72	SIM	-4,5894	-55,9331
	15/07/2024 07:30:35	PA - TRAIRÃO - BR-163	Bocejo do Motorista		Evento	76	SIM	-4,5941	-55,9351
	15/07/2024 07:29:15	PA - TRAIRÃO - BR-163	A sirene está ligada		Status	70	SIM	-4,6058	-55,9417
	15/07/2024 07:29:15	PA - TRAIRÃO - BR-163	Ignição ligada		Status	70	SIM	-4,6058	-55,9417
	15/07/2024 07:27:15	PA - TRAIRÃO - BR-163	A sirene está ligada		Alerta de Software	70	NÃO	-4,6157	-55,9467
	15/07/2024 07:27:15	PA - TRAIRÃO - BR-163	A sirene está ligada		Status	70	NÃO	-4,6157	-55,9467
	15/07/2024 07:27:15	PA - TRAIRÃO - BR-163	Ignição ligada		Status	70	NÃO	-4,6157	-55,9467
	15/07/2024 07:27:15	PA - TRAIRÃO - BR-163	Ignição ligada		Status	74	SIM	-4,6157	-55,9468
	15/07/2024 07:27:15	PA - TRAIRÃO - BR-163	A sirene está ligada		Status	74	SIM	-4,6157	-55,9468
	15/07/2024 07:26:15	PA - TRAIRÃO - BR-163	A sirene está ligada		Status	46	SIM	-4,6307	-55,9531
	15/07/2024 07:26:15	PA - TRAIRÃO - BR-163	Ignição ligada		Status	46	SIM	-4,6307	-55,9531
	15/07/2024 07:24:15	PA - TRAIRÃO - BR-163	Ignição ligada		Status	62	SIM	-4,6353	-55,9523
	15/07/2024 07:24:15	PA - TRAIRÃO - BR-163	A sirene está ligada		Status	62	SIM	-4,6353	-55,9523
	15/07/2024 07:23:11	PA - TRAIRÃO - Próx. BR-163	Bocejo do Motorista		Evento	72	SIM	-4,6476	-55,9530
	15/07/2024 07:22:23	PA - TRAIRÃO - BR-163	Bocejo do Motorista		Evento	71	SIM	-4,6549	-55,9567
	15/07/2024 07:22:15	PA - TRAIRÃO - BR-163	Ignição ligada		Status	70	NÃO	-4,6548	-55,9567
	15/07/2024 07:22:15	PA - TRAIRÃO - BR-163	A sirene está ligada		Status	70	NÃO	-4,6548	-55,9567

RELATÓRIO ANALÍTICO POR VEÍCULO






























Período: 09/07/2024 00:00:00 à 15/07/2024 23:59:59

Identificador: SSU6D35 EDIVAN DAF XF480 2024 (2º Bloqueio Onix)

Placa: SSU6D35

- Legenda:**
-  Mensagens enviadas do Veículo (Veículo -> Central)
 -  Mensagens enviadas do Veículo (Controle de Jornada Cliente)
 -  Mensagens enviadas da Central (Central -> Veículo)






Sentido:	Data e Hora:	Localização:	Mensagem:	Modo Emergência	Tipo Mensagem:	Vel. (Km/h)	Log ?	Latitude	Longitude
	15/07/2024 07:22:15	PA - TRAIRÃO - BR-163	A sirene está ligada		Alerta de Software	70	NÃO	-4,6548	-55,9567
	15/07/2024 07:22:15	PA - TRAIRÃO - Próx. BR-163	A sirene está ligada		Status	72	SIM	-4,6550	-55,9567
	15/07/2024 07:22:15	PA - TRAIRÃO - Próx. BR-163	Ignição ligada		Status	72	SIM	-4,6550	-55,9567
	15/07/2024 07:21:50	PA - TRAIRÃO - BR-163	Bocejo do Motorista		Evento	63	SIM	-4,6603	-55,9597
	15/07/2024 07:20:51	PA - TRAIRÃO - BR-163	Bocejo do Motorista		Evento	74	SIM	-4,6691	-55,9673
	15/07/2024 07:20:15	PA - TRAIRÃO - BR-163	Ignição ligada		Status	70	SIM	-4,6726	-55,9710
	15/07/2024 07:20:15	PA - TRAIRÃO - BR-163	A sirene está ligada		Status	70	SIM	-4,6726	-55,9710
	15/07/2024 07:19:40	PA - TRAIRÃO - BR-163			Posição Normal	79	NÃO	-4,6787	-55,9738
	15/07/2024 07:19:40	PA - TRAIRÃO - BR-163	A sirene está ligada		Alerta de Software	79	NÃO	-4,6787	-55,9738
	15/07/2024 07:18:22	MENSAGEM ENVIADA PELA CENTRAL Enviada por: integração	Habilitar sensor de violação de painel		Comando		-		
	15/07/2024 07:18:15	PA - TRAIRÃO - BR-163	A sirene está ligada		Status	68	SIM	-4,6905	-55,9821
	15/07/2024 07:18:15	PA - TRAIRÃO - BR-163	Ignição ligada		Status	68	SIM	-4,6905	-55,9821
	15/07/2024 07:18:09	MENSAGEM ENVIADA PELA CENTRAL Enviada por: integração	Habilitar sensor de porta do carona		Comando		-		
	15/07/2024 07:18:07	MENSAGEM ENVIADA PELA CENTRAL Enviada por: integração	Habilitar sensor de porta do motorista		Comando		-		
	15/07/2024 07:17:57	MENSAGEM ENVIADA PELA CENTRAL Enviada por: integração	Habilitar sensor de desengate		Comando		-		
	15/07/2024 07:17:53	MENSAGEM ENVIADA PELA CENTRAL Enviada por: integração	Desabilitar Botão de Abertura de Trava de Baú		Comando		-		
	15/07/2024 07:16:15	PA - TRAIRÃO - BR-163	Ignição ligada		Status	50	SIM	-4,6993	-55,9945
	15/07/2024 07:16:15	PA - TRAIRÃO - BR-163	A sirene está ligada		Status	50	SIM	-4,6993	-55,9945
	15/07/2024 07:14:38	PA - TRAIRÃO - BR-163	A sirene está ligada		Alerta de Software	77	NÃO	-4,7069	-56,0018
	15/07/2024 07:14:38	PA - TRAIRÃO - BR-163			Posição Normal	77	NÃO	-4,7069	-56,0018
	15/07/2024 07:14:15	PA - TRAIRÃO - BR-163	A sirene está ligada		Status	51	SIM	-4,7060	-56,0054
	15/07/2024 07:14:15	PA - TRAIRÃO - BR-163	Ignição ligada		Status	51	SIM	-4,7060	-56,0054
	15/07/2024 07:12:15	PA - TRAIRÃO - Próx. BR-163	Ignição ligada		Status	48	NÃO	-4,7218	-56,0262
	15/07/2024 07:12:15	PA - TRAIRÃO - Próx. BR-163	A sirene está ligada		Status	48	NÃO	-4,7218	-56,0262
	15/07/2024 07:12:15	PA - TRAIRÃO - Próx. BR-163	A sirene está ligada		Alerta de Software	48	NÃO	-4,7218	-56,0262
	15/07/2024 07:12:15	PA - TRAIRÃO - BR-163	Ignição ligada		Status	50	SIM	-4,7220	-56,0262
	15/07/2024 07:12:15	PA - TRAIRÃO - BR-163	A sirene está ligada		Status	50	SIM	-4,7220	-56,0262
	15/07/2024 07:11:36	MENSAGEM ENVIADA PELA CENTRAL Enviada por: integração	Habilitar sensor de violação de painel		Comando		-		
	15/07/2024 07:11:35	MENSAGEM ENVIADA PELA CENTRAL Enviada por: integração	Habilitar sensor de porta do carona		Comando		-		
	15/07/2024 07:11:35	MENSAGEM ENVIADA PELA CENTRAL Enviada por: integração	Habilitar sensor de porta do motorista		Comando		-		
	15/07/2024 07:11:34	MENSAGEM ENVIADA PELA CENTRAL Enviada por: integração	Habilitar sensor de desengate		Comando		-		
	15/07/2024 07:11:34	MENSAGEM ENVIADA PELA CENTRAL Enviada por: integração	Desabilitar Botão de Abertura de Trava de Baú		Comando		-		
	15/07/2024 07:10:08	PA - TRAIRÃO - BR-163			Posição Normal	50	NÃO	-4,7278	-56,0366
	15/07/2024 07:10:08	PA - TRAIRÃO - BR-163	A sirene está ligada		Alerta de Software	50	NÃO	-4,7278	-56,0366

RELATÓRIO ANALÍTICO POR VEÍCULO






































Período: 09/07/2024 00:00:00 à 15/07/2024 23:59:59

Identificador: SSU6D35 EDIVAN DAF XF480 2024 (2º Bloqueio Onix)

Placa: SSU6D35

- Legenda:**
-  Mensagens enviadas do Veículo (Veículo -> Central)
 -  Mensagens enviadas do Veículo (Controle de Jornada Cliente)
 -  Mensagens enviadas da Central (Central -> Veículo)






Sentido:	Data e Hora:	Localização:	Mensagem:	Modo Emergência	Tipo Mensagem:	Vel. (Km/h)	Log ?	Latitude	Longitude
	15/07/2024 07:09:15	PA - TRAIRÃO - BR-163	A sirene está ligada		Status	59	SIM	-4,7316	-56,0402
	15/07/2024 07:09:15	PA - TRAIRÃO - BR-163	Ignição ligada		Status	59	SIM	-4,7316	-56,0402
	15/07/2024 07:07:15	PA - TRAIRÃO - Próx. BR-163	Ignição ligada		Status	40	NÃO	-4,7413	-56,0563
	15/07/2024 07:07:15	PA - TRAIRÃO - Próx. BR-163	A sirene está ligada		Alerta de Software	40	NÃO	-4,7413	-56,0563
	15/07/2024 07:07:15	PA - TRAIRÃO - Próx. BR-163	A sirene está ligada		Status	40	NÃO	-4,7413	-56,0563
	15/07/2024 07:07:15	PA - TRAIRÃO - BR-163	Ignição ligada		Status	46	SIM	-4,7415	-56,0564
	15/07/2024 07:07:15	PA - TRAIRÃO - BR-163	A sirene está ligada		Status	46	SIM	-4,7415	-56,0564
	15/07/2024 07:04:19	PA - ITAITUBA - BR-163	Risco de Colisão Frontal		Evento	62	SIM	-4,7472	-56,0674
	15/07/2024 07:04:15	PA - ITAITUBA - BR-163	A sirene está ligada		Status	61	SIM	-4,7470	-56,0671
	15/07/2024 07:04:15	PA - ITAITUBA - BR-163	Ignição ligada		Status	61	SIM	-4,7470	-56,0671
	15/07/2024 07:02:34	PA - ITAITUBA - BR-163	Risco de Colisão Frontal		Evento	58	SIM	-4,7552	-56,0812
	15/07/2024 07:02:15	PA - ITAITUBA - BR-163	A sirene está ligada		Status	72	NÃO	-4,7620	-56,0878
	15/07/2024 07:02:15	PA - ITAITUBA - BR-163	A sirene está ligada		Alerta de Software	72	NÃO	-4,7620	-56,0878
	15/07/2024 07:02:15	PA - ITAITUBA - BR-163	Ignição ligada		Status	72	NÃO	-4,7620	-56,0878
	15/07/2024 07:02:15	PA - ITAITUBA - BR-163	Ignição ligada		Status	74	SIM	-4,7621	-56,0879
	15/07/2024 07:02:15	PA - ITAITUBA - BR-163	A sirene está ligada		Status	74	SIM	-4,7621	-56,0879
	15/07/2024 06:59:15	PA - ITAITUBA - BR-163	Ignição ligada		Status	74	SIM	-4,7704	-56,1030
	15/07/2024 06:59:15	PA - ITAITUBA - BR-163	A sirene está ligada		Status	74	SIM	-4,7704	-56,1030
	15/07/2024 06:57:15	PA - ITAITUBA - BR-163	Ignição ligada		Status	62	NÃO	-4,7938	-56,1207
	15/07/2024 06:57:15	PA - ITAITUBA - BR-163	A sirene está ligada		Alerta de Software	62	NÃO	-4,7938	-56,1207
	15/07/2024 06:57:15	PA - ITAITUBA - BR-163	A sirene está ligada		Status	62	NÃO	-4,7938	-56,1207
	15/07/2024 06:57:15	PA - ITAITUBA - BR-163	A sirene está ligada		Status	61	SIM	-4,7939	-56,1207
	15/07/2024 06:57:15	PA - ITAITUBA - BR-163	Ignição ligada		Status	61	SIM	-4,7939	-56,1207
	15/07/2024 06:54:15	PA - ITAITUBA - Próx. BR-163	Ignição ligada		Status	48	SIM	-4,8120	-56,1224
	15/07/2024 06:54:15	PA - ITAITUBA - Próx. BR-163	A sirene está ligada		Status	48	SIM	-4,8120	-56,1224
	15/07/2024 06:52:15	PA - TRAIRÃO - BR-163	A sirene está ligada		Status	61	NÃO	-4,8375	-56,1390
	15/07/2024 06:52:15	PA - TRAIRÃO - BR-163	A sirene está ligada		Alerta de Software	61	NÃO	-4,8375	-56,1390
	15/07/2024 06:52:15	PA - TRAIRÃO - BR-163	Ignição ligada		Status	61	NÃO	-4,8375	-56,1390
	15/07/2024 06:52:15	PA - TRAIRÃO - BR-163	A sirene está ligada		Status	62	SIM	-4,8376	-56,1391
	15/07/2024 06:52:15	PA - TRAIRÃO - BR-163	Ignição ligada		Status	62	SIM	-4,8376	-56,1391
	15/07/2024 06:49:15	PA - TRAIRÃO - BR-163	Ignição ligada		Status	38	SIM	-4,8459	-56,1539
	15/07/2024 06:49:15	PA - TRAIRÃO - BR-163	A sirene está ligada		Status	38	SIM	-4,8459	-56,1539
	15/07/2024 06:47:15	PA - TRAIRÃO - BR-163	Ignição ligada		Status	59	NÃO	-4,8650	-56,1705
	15/07/2024 06:47:15	PA - TRAIRÃO - BR-163	A sirene está ligada		Alerta de Software	59	NÃO	-4,8650	-56,1705
	15/07/2024 06:47:15	PA - TRAIRÃO - BR-163	A sirene está ligada		Status	59	NÃO	-4,8650	-56,1705
	15/07/2024 06:47:15	PA - TRAIRÃO - BR-163	A sirene está ligada		Status	59	SIM	-4,8651	-56,1706
	15/07/2024 06:47:15	PA - TRAIRÃO - BR-163	Ignição ligada		Status	59	SIM	-4,8651	-56,1706

RELATÓRIO ANALÍTICO POR VEÍCULO






































Período: 09/07/2024 00:00:00 à 15/07/2024 23:59:59

Identificador: SSU6D35 EDIVAN DAF XF480 2024 (2º Bloqueio Onix)

Placa: SSU6D35

- Legenda:**
-  Mensagens enviadas do Veículo (Veículo -> Central)
 -  Mensagens enviadas do Veículo (Controle de Jornada Cliente)
 -  Mensagens enviadas da Central (Central -> Veículo)



Sentido:	Data e Hora:	Localização:	Mensagem:	Modo Emergência	Tipo Mensagem:	Vel. (Km/h)	Log ?	Latitude	Longitude
	15/07/2024 06:45:08	PA - TRAIRÃO - BR-163	Bocejo do Motorista		Evento	58	SIM	-4,8776	-56,1694
	15/07/2024 06:44:15	PA - TRAIRÃO - BR-163	Ignição ligada		Status	33	SIM	-4,8826	-56,1719
	15/07/2024 06:44:15	PA - TRAIRÃO - BR-163	A sirene está ligada		Status	33	SIM	-4,8826	-56,1719
	15/07/2024 06:44:11	PA - TRAIRÃO - BR-163	Bocejo do Motorista		Evento	49	SIM	-4,8833	-56,1722
	15/07/2024 06:43:27	PA - TRAIRÃO - BR-163	Bocejo do Motorista		Evento	73	SIM	-4,8897	-56,1766
	15/07/2024 06:42:46	PA - TRAIRÃO - BR-163	Bocejo do Motorista		Evento	73	SIM	-4,8964	-56,1804
	15/07/2024 06:42:15	PA - TRAIRÃO - BR-163	A sirene está ligada		Status	70	NÃO	-4,9087	-56,1877
	15/07/2024 06:42:15	PA - TRAIRÃO - BR-163	A sirene está ligada		Alerta de Software	70	NÃO	-4,9087	-56,1877
	15/07/2024 06:42:15	PA - TRAIRÃO - BR-163	Ignição ligada		Status	70	NÃO	-4,9087	-56,1877
	15/07/2024 06:42:15	PA - TRAIRÃO - BR-163	A sirene está ligada		Status	68	SIM	-4,9087	-56,1878
	15/07/2024 06:42:15	PA - TRAIRÃO - BR-163	Ignição ligada		Status	68	SIM	-4,9087	-56,1878
	15/07/2024 06:39:55	PA - TRAIRÃO - BR-163	Bocejo do Motorista		Evento	77	SIM	-4,9229	-56,1953
	15/07/2024 06:39:15	PA - TRAIRÃO - BR-163	Ignição ligada		Status	81	SIM	-4,9276	-56,1991
	15/07/2024 06:39:15	PA - TRAIRÃO - BR-163	A sirene está ligada		Status	81	SIM	-4,9276	-56,1991
	15/07/2024 06:38:36	PA - TRAIRÃO - BR-163	Bocejo do Motorista		Evento	63	SIM	-4,9349	-56,2009
	15/07/2024 06:37:49	PA - TRAIRÃO - BR-163	Bocejo do Motorista		Evento	73	SIM	-4,9431	-56,2019
	15/07/2024 06:37:15	PA - TRAIRÃO - BR-163	Ignição ligada		Status	70	NÃO	-4,9583	-56,2065
	15/07/2024 06:37:15	PA - TRAIRÃO - BR-163	A sirene está ligada		Alerta de Software	70	NÃO	-4,9583	-56,2065
	15/07/2024 06:37:15	PA - TRAIRÃO - BR-163	A sirene está ligada		Status	70	NÃO	-4,9583	-56,2065
	15/07/2024 06:37:15	PA - TRAIRÃO - BR-163	A sirene está ligada		Status	68	SIM	-4,9584	-56,2066
	15/07/2024 06:37:15	PA - TRAIRÃO - BR-163	Ignição ligada		Status	68	SIM	-4,9584	-56,2066
	15/07/2024 06:36:41	PA - TRAIRÃO - BR-163	Bocejo do Motorista		Evento	76	SIM	-4,9550	-56,2049
	15/07/2024 06:35:54	PA - TRAIRÃO - próx. BR-163	Bocejo do Motorista		Evento	67	SIM	-4,9628	-56,2073
	15/07/2024 06:35:00	PA - TRAIRÃO - BR-163	Bocejo do Motorista		Evento	64	SIM	-4,9706	-56,2084
	15/07/2024 06:34:24	PA - TRAIRÃO - BR-163	Bocejo do Motorista		Evento	72	SIM	-4,9753	-56,2118
	15/07/2024 06:34:15	PA - TRAIRÃO - BR-163	Ignição ligada		Status	68	SIM	-4,9758	-56,2119
	15/07/2024 06:34:15	PA - TRAIRÃO - BR-163	A sirene está ligada		Status	68	SIM	-4,9758	-56,2119
	15/07/2024 06:32:55	PA - TRAIRÃO - BR-163	Bocejo do Motorista		Evento	71	SIM	-4,9883	-56,2027
	15/07/2024 06:32:15	PA - TRAIRÃO - próx. BR-163	A sirene está ligada		Status	62	NÃO	-4,9985	-56,1897
	15/07/2024 06:32:15	PA - TRAIRÃO - próx. BR-163	A sirene está ligada		Alerta de Software	62	NÃO	-4,9985	-56,1897
	15/07/2024 06:32:15	PA - TRAIRÃO - próx. BR-163	Ignição ligada		Status	62	NÃO	-4,9985	-56,1897
	15/07/2024 06:32:15	PA - TRAIRÃO - BR-163	A sirene está ligada		Status	68	SIM	-4,9987	-56,1898
	15/07/2024 06:32:15	PA - TRAIRÃO - BR-163	Ignição ligada		Status	68	SIM	-4,9987	-56,1898
	15/07/2024 06:32:13	PA - TRAIRÃO - BR-163	Cinto de Segurança		Evento	75	SIM	-4,9932	-56,1973
	15/07/2024 06:29:15	PA - TRAIRÃO - BR-163	Ignição ligada		Status	24	SIM	-5,0006	-56,1794
	15/07/2024 06:29:15	PA - TRAIRÃO - BR-163	A sirene está ligada		Status	24	SIM	-5,0006	-56,1794
	15/07/2024 06:28:33	PA - TRAIRÃO - próx. BR-163	A sirene está ligada		Alerta de Software	31	NÃO	-5,0031	-56,1780

RELATÓRIO ANALÍTICO POR VEÍCULO

Período: 09/07/2024 00:00:00 à 15/07/2024 23:59:59

Identificador: SSU6D35 EDIVAN DAF XF480 2024 (2º Bloqueio Onix)

Placa: SSU6D35

Legenda:

Mensagens enviadas do Veículo (Veículo -> Central)

Mensagens enviadas do Veículo (Controle de Jornada Cliente)

Mensagens enviadas da Central (Central -> Veículo)



Sentido:	Data e Hora:	Localização:	Mensagem:	Modo Emergência	Tipo Mensagem:	Vel. (Km/h)	Log ?	Latitude	Longitude
	15/07/2024 06:28:33	PA - TRAIRÃO - Próx. BR-163	Cinto de Segurança		Evento	31	NÃO	-5,0031	-56,1780
	15/07/2024 06:28:13	PA - TRAIRÃO - Próx. BR-163	Cinto de Segurança		Evento	59	NÃO	-5,0053	-56,1781
	15/07/2024 06:28:13	PA - TRAIRÃO - Próx. BR-163	A sirene está ligada		Alerta de Software	59	NÃO	-5,0053	-56,1781
	15/07/2024 06:27:15	PA - TRAIRÃO - BR-163	Ignição ligada		Status	37	NÃO	-5,0147	-56,1867
	15/07/2024 06:27:15	PA - TRAIRÃO - BR-163	A sirene está ligada		Alerta de Software	37	NÃO	-5,0147	-56,1867
	15/07/2024 06:27:15	PA - TRAIRÃO - BR-163	A sirene está ligada		Status	37	NÃO	-5,0147	-56,1867
	15/07/2024 06:27:15	PA - TRAIRÃO - BR-163	A sirene está ligada		Status	31	SIM	-5,0148	-56,1867
	15/07/2024 06:27:15	PA - TRAIRÃO - BR-163	Ignição ligada		Status	31	SIM	-5,0148	-56,1867
	15/07/2024 06:24:15	PA - TRAIRÃO - Próx. Avenida Cascavel	Ignição ligada		Status	0	SIM	-5,0197	-56,1872
	15/07/2024 06:24:15	PA - TRAIRÃO - Próx. Avenida Cascavel	A sirene está ligada		Status	0	SIM	-5,0197	-56,1872
	15/07/2024 06:22:15	PA - TRAIRÃO - Próx. Avenida Cascavel	A sirene está ligada		Status	0	NÃO	-5,0200	-56,1877
	15/07/2024 06:22:15	PA - TRAIRÃO - Próx. Avenida Cascavel	A sirene está ligada		Alerta de Software	0	NÃO	-5,0200	-56,1877
	15/07/2024 06:22:15	PA - TRAIRÃO - Próx. Avenida Cascavel	Parada do Veículo		Alerta de Software	0	NÃO	-5,0200	-56,1877
	15/07/2024 06:22:15	PA - TRAIRÃO - Próx. Avenida Cascavel	Ignição ligada		Status	0	NÃO	-5,0200	-56,1877
	15/07/2024 06:22:15	PA - TRAIRÃO - Próx. Avenida Cascavel	A sirene está ligada		Status	0	SIM	-5,0201	-56,1878
	15/07/2024 06:22:15	PA - TRAIRÃO - Próx. Avenida Cascavel	Ignição ligada		Status	0	SIM	-5,0201	-56,1878
	15/07/2024 06:19:15	PA - TRAIRÃO - Próx. Avenida Cascavel	O veículo está bloqueado		Status	0	SIM	-5,0201	-56,1878
	15/07/2024 06:19:15	PA - TRAIRÃO - Próx. Avenida Cascavel	Ignição ligada		Status	0	SIM	-5,0201	-56,1878
	15/07/2024 06:19:15	PA - TRAIRÃO - Próx. Avenida Cascavel	A sirene está ligada		Status	0	SIM	-5,0201	-56,1878
	15/07/2024 06:18:19	MENSAGEM ENVIADA PELA CENTRAL Enviada por: integração	Habilitar sensor de violação de painel		Comando		-		
	15/07/2024 06:18:15	MENSAGEM ENVIADA PELA CENTRAL Enviada por: integração	Habilitar sensor de porta do carona		Comando		-		
	15/07/2024 06:18:14	MENSAGEM ENVIADA PELA CENTRAL Enviada por: integração	Habilitar sensor de porta do motorista		Comando		-		
	15/07/2024 06:17:15	PA - TRAIRÃO - Próx. Avenida Cascavel	A sirene está ligada		Alerta de Software	0	NÃO	-5,0200	-56,1877
	15/07/2024 06:17:15	PA - TRAIRÃO - Próx. Avenida Cascavel	Parada do Veículo		Alerta de Software	0	NÃO	-5,0200	-56,1877
	15/07/2024 06:17:15	PA - TRAIRÃO - Próx. Avenida Cascavel	O veículo está bloqueado		Status	0	NÃO	-5,0200	-56,1877
	15/07/2024 06:17:15	PA - TRAIRÃO - Próx. Avenida Cascavel	A sirene está ligada		Status	0	NÃO	-5,0200	-56,1877
	15/07/2024 06:17:15	PA - TRAIRÃO - Próx. Avenida Cascavel	A sirene está ligada		Status	0	SIM	-5,0201	-56,1878
	15/07/2024 06:17:15	PA - TRAIRÃO - Próx. Avenida Cascavel	O veículo está bloqueado		Status	0	SIM	-5,0201	-56,1878
	15/07/2024 06:17:14	PA - TRAIRÃO - Próx. Avenida Cascavel	A sirene está ligada		Status	0	SIM	-5,0201	-56,1878
	15/07/2024 06:17:14	PA - TRAIRÃO - Próx. Avenida Cascavel	O veículo está bloqueado		Status	0	SIM	-5,0201	-56,1878
	15/07/2024 06:17:14	PA - TRAIRÃO - Próx. Avenida Cascavel	Ignição ligada		Evento	0	SIM	-5,0201	-56,1878
	15/07/2024 06:15:13	PA - TRAIRÃO - Próx. Avenida Cascavel	11 REINICIO DE VIAGEM 11 REINICIO DE VIAGEM ID MOTORISTA:0020		Macro		NÃO	-5,0200	-56,1877
	15/07/2024 06:15:13	PA - TRAIRÃO - Próx. Avenida Cascavel	A sirene está ligada		Alerta de Software		NÃO	-5,0200	-56,1877
	15/07/2024 06:14:11	PA - TRAIRÃO - Próx. Avenida Cascavel	O veículo está bloqueado		Status	0	SIM	-5,0201	-56,1878
	15/07/2024 06:14:11	PA - TRAIRÃO - Próx. Avenida Cascavel	A sirene está ligada		Status	0	SIM	-5,0201	-56,1878

RELATÓRIO ANALÍTICO POR VEÍCULO

Período: 09/07/2024 00:00:00 à 15/07/2024 23:59:59

Identificador: SSU6D35 EDIVAN DAF XF480 2024 (2º Bloqueio Onix)

Placa: SSU6D35

Legenda:

Mensagens enviadas do Veículo (Veículo -> Central)

Mensagens enviadas do Veículo (Controle de Jornada Cliente)

Mensagens enviadas da Central (Central -> Veículo)



Sentido:	Data e Hora:	Localização:	Mensagem:	Modo Emergência	Tipo Mensagem:	Vel. (Km/h)	Log ?	Latitude	Longitude
	15/07/2024 06:12:11	PA - TRAIRÃO - Próx. Avenida Cascavel	A sirene está ligada		Status	0	SIM	-5,0200	-56,1878
	15/07/2024 06:12:11	PA - TRAIRÃO - Próx. Avenida Cascavel	O veículo está bloqueado		Status	0	SIM	-5,0200	-56,1878
	15/07/2024 06:10:39	MENSAGEM ENVIADA PELA CENTRAL Enviada por: integração	Habilitar sensor de desengate		Comando		-		
	15/07/2024 06:10:39	MENSAGEM ENVIADA PELA CENTRAL Enviada por: integração	Desabilitar Botão de Abertura de Trava de Baú		Comando		-		
	15/07/2024 06:10:11	PA - TRAIRÃO - Próx. Avenida Cascavel	O veículo está bloqueado		Status	0	SIM	-5,0200	-56,1878
	15/07/2024 06:10:11	PA - TRAIRÃO - Próx. Avenida Cascavel	A sirene está ligada		Status	0	SIM	-5,0200	-56,1878
	15/07/2024 06:09:54	PA - TRAIRÃO - Próx. Avenida Cascavel	O veículo está bloqueado		Status	0	SIM	-5,0200	-56,1878
	15/07/2024 06:09:54	PA - TRAIRÃO - Próx. Avenida Cascavel	A sirene está ligada		Status	0	SIM	-5,0200	-56,1878
	15/07/2024 06:09:54	PA - TRAIRÃO - Próx. Avenida Cascavel	Ignição desligada		Evento	0	SIM	-5,0200	-56,1878
	15/07/2024 06:09:22	PA - TRAIRÃO - Próx. Avenida Cascavel	A sirene está ligada		Alerta de Software		NÃO	-5,0200	-56,1877
	15/07/2024 06:09:22	PA - TRAIRÃO - Próx. Avenida Cascavel	11 REINICIO DE VIAGEM 11 REINICIO DE VIAGEM ID MOTORISTA:0020		Macro		NÃO	-5,0200	-56,1877
	15/07/2024 06:08:11	PA - TRAIRÃO - Próx. Avenida Cascavel	A sirene está ligada		Status	0	NÃO	-5,0200	-56,1877
	15/07/2024 06:08:11	PA - TRAIRÃO - Próx. Avenida Cascavel	O veículo está bloqueado		Status	0	NÃO	-5,0200	-56,1877
	15/07/2024 06:08:11	PA - TRAIRÃO - Próx. Avenida Cascavel	A sirene está ligada		Alerta de Software	0	NÃO	-5,0200	-56,1877
	15/07/2024 06:08:11	PA - TRAIRÃO - Próx. Avenida Cascavel	Parada do Veículo		Alerta de Software	0	NÃO	-5,0200	-56,1877
	15/07/2024 06:08:11	PA - TRAIRÃO - Próx. Avenida Cascavel	Ignição ligada		Status	0	NÃO	-5,0200	-56,1877
	15/07/2024 06:08:11	PA - TRAIRÃO - Próx. Avenida Cascavel	A sirene está ligada		Status	0	SIM	-5,0200	-56,1878
	15/07/2024 06:08:11	PA - TRAIRÃO - Próx. Avenida Cascavel	Ignição ligada		Status	0	SIM	-5,0200	-56,1878
	15/07/2024 06:08:11	PA - TRAIRÃO - Próx. Avenida Cascavel	O veículo está bloqueado		Status	0	SIM	-5,0200	-56,1878
	15/07/2024 06:05:11	PA - TRAIRÃO - Próx. Avenida Cascavel	O veículo está bloqueado		Status	0	SIM	-5,0200	-56,1878
	15/07/2024 06:05:11	PA - TRAIRÃO - Próx. Avenida Cascavel	Ignição ligada		Status	0	SIM	-5,0200	-56,1878
	15/07/2024 06:05:11	PA - TRAIRÃO - Próx. Avenida Cascavel	A sirene está ligada		Status	0	SIM	-5,0200	-56,1878
	15/07/2024 06:04:12	MENSAGEM ENVIADA PELA CENTRAL Enviada por: integração	Desligar Bloqueio		Comando		-		
	15/07/2024 06:04:11	MENSAGEM ENVIADA PELA CENTRAL Enviada por: integração	Habilitar sensor de violação de painel		Comando		-		
	15/07/2024 06:04:11	MENSAGEM ENVIADA PELA CENTRAL Enviada por: integração	Habilitar sensor de porta do carona		Comando		-		
	15/07/2024 06:04:10	MENSAGEM ENVIADA PELA CENTRAL Enviada por: integração	Habilitar sensor de porta do motorista		Comando		-		
	15/07/2024 06:04:09	MENSAGEM ENVIADA PELA CENTRAL Enviada por: integração	Habilitar sensor de desengate		Comando		-		
	15/07/2024 06:04:05	MENSAGEM ENVIADA PELA CENTRAL Enviada por: integração	Desabilitar Botão de Abertura de Trava de Baú		Comando		-		
	15/07/2024 06:03:12	PA - TRAIRÃO - Próx. Avenida Cascavel	A sirene está ligada		Status	0	SIM	-5,0199	-56,1878
	15/07/2024 06:03:12	PA - TRAIRÃO - Próx. Avenida Cascavel	O veículo está bloqueado		Status	0	SIM	-5,0199	-56,1878
	15/07/2024 06:03:12	PA - TRAIRÃO - Próx. Avenida Cascavel	Ignição ligada		Evento	0	SIM	-5,0199	-56,1878
	15/07/2024 06:03:11	PA - TRAIRÃO - Próx. Avenida Cascavel	A sirene está ligada		Alerta de Software	0	NÃO	-5,0198	-56,1877
	15/07/2024 06:03:11	PA - TRAIRÃO - Próx. Avenida Cascavel	Parada do Veículo		Alerta de Software	0	NÃO	-5,0198	-56,1877

RELATÓRIO ANALÍTICO POR VEÍCULO




































Período: 09/07/2024 00:00:00 à 15/07/2024 23:59:59

Identificador: SSU6D35 EDIVAN DAF XF480 2024 (2º Bloqueio Onix)

Placa: SSU6D35




- Legenda:**
-  Mensagens enviadas do Veículo (Veículo -> Central)
 -  Mensagens enviadas do Veículo (Controle de Jornada Cliente)
 -  Mensagens enviadas da Central (Central -> Veículo)








































Sentido:	Data e Hora:	Localização:	Mensagem:	Modo Emergência	Tipo Mensagem:	Vel. (Km/h)	Log ?	Latitude	Longitude
	15/07/2024 06:03:11	PA - TRAIRÃO - Próx. Avenida Cascavel	O veículo está bloqueado		Status	0	NÃO	-5,0198	-56,1877
	15/07/2024 06:03:11	PA - TRAIRÃO - Próx. Avenida Cascavel	A sirene está ligada		Status	0	NÃO	-5,0198	-56,1877
	15/07/2024 06:03:11	PA - TRAIRÃO - Próx. Avenida Cascavel	A sirene está ligada		Status	0	SIM	-5,0199	-56,1878
	15/07/2024 06:03:11	PA - TRAIRÃO - Próx. Avenida Cascavel	O veículo está bloqueado		Status	0	SIM	-5,0199	-56,1878
	15/07/2024 06:02:22	PA - TRAIRÃO - Próx. Avenida Cascavel	11 REINICIO DE VIAGEM 11 REINICIO DE VIAGEM ID MOTORISTA:0020		Macro		NÃO	-5,0198	-56,1877
	15/07/2024 06:02:22	PA - TRAIRÃO - Próx. Avenida Cascavel	A sirene está ligada		Alerta de Software		NÃO	-5,0198	-56,1877
	15/07/2024 06:01:58	PA - TRAIRÃO - Próx. Avenida Cascavel	A sirene está ligada		Alerta de Software		NÃO	-5,0198	-56,1877
	15/07/2024 06:01:58	PA - TRAIRÃO - Próx. Avenida Cascavel	11 REINICIO DE VIAGEM 11 REINICIO DE VIAGEM ID MOTORISTA:0020		Macro		NÃO	-5,0198	-56,1877
	15/07/2024 06:01:08	PA - TRAIRÃO - Próx. Avenida Cascavel	O veículo está bloqueado		Status	0	SIM	-5,0199	-56,1878
	15/07/2024 06:01:08	PA - TRAIRÃO - Próx. Avenida Cascavel	A sirene está ligada		Status	0	SIM	-5,0199	-56,1878
	15/07/2024 06:01:08	PA - TRAIRÃO - Próx. Avenida Cascavel	Porta do Motorista aberta		Status	0	SIM	-5,0199	-56,1878
	15/07/2024 06:00:34	PA - TRAIRÃO - Próx. Avenida Cascavel	Porta do Motorista aberta		Evento	0	NÃO	-5,0198	-56,1877
	15/07/2024 06:00:34	PA - TRAIRÃO - Próx. Avenida Cascavel	O veículo está bloqueado		Status	0	NÃO	-5,0198	-56,1877
	15/07/2024 06:00:34	PA - TRAIRÃO - Próx. Avenida Cascavel	A sirene está ligada		Alerta de Software	0	NÃO	-5,0198	-56,1877
	15/07/2024 06:00:34	PA - TRAIRÃO - Próx. Avenida Cascavel	Parada do Veículo		Alerta de Software	0	NÃO	-5,0198	-56,1877
	15/07/2024 05:59:08	PA - TRAIRÃO - Próx. Avenida Cascavel	A sirene está ligada		Status	0	SIM	-5,0199	-56,1878
	15/07/2024 05:59:08	PA - TRAIRÃO - Próx. Avenida Cascavel	O veículo está bloqueado		Status	0	SIM	-5,0199	-56,1878
	15/07/2024 05:57:08	PA - TRAIRÃO - Próx. Avenida Cascavel	O veículo está bloqueado		Status	0	SIM	-5,0199	-56,1878
	15/07/2024 05:57:08	PA - TRAIRÃO - Próx. Avenida Cascavel	A sirene está ligada		Status	0	SIM	-5,0199	-56,1878
	15/07/2024 05:55:08	PA - TRAIRÃO - Próx. Avenida Cascavel	A sirene está ligada		Status	0	SIM	-5,0199	-56,1878
	15/07/2024 05:55:08	PA - TRAIRÃO - Próx. Avenida Cascavel	O veículo está bloqueado		Status	0	SIM	-5,0199	-56,1878
	15/07/2024 05:53:08	PA - TRAIRÃO - Próx. Avenida Cascavel	A sirene está ligada		Status	0	SIM	-5,0199	-56,1878
	15/07/2024 05:53:08	PA - TRAIRÃO - Próx. Avenida Cascavel	Porta do Motorista aberta		Status	0	SIM	-5,0199	-56,1878
	15/07/2024 05:53:08	PA - TRAIRÃO - Próx. Avenida Cascavel	O veículo está bloqueado		Status	0	SIM	-5,0199	-56,1878
	15/07/2024 05:51:25	PA - TRAIRÃO - Próx. Avenida Cascavel	A sirene está ligada		Alerta de Software	0	NÃO	-5,0198	-56,1877
	15/07/2024 05:51:25	PA - TRAIRÃO - Próx. Avenida Cascavel	Parada do Veículo		Alerta de Software	0	NÃO	-5,0198	-56,1877
	15/07/2024 05:51:25	PA - TRAIRÃO - Próx. Avenida Cascavel	O veículo está bloqueado		Status	0	NÃO	-5,0198	-56,1877
	15/07/2024 05:51:25	PA - TRAIRÃO - Próx. Avenida Cascavel	Porta do Motorista aberta		Evento	0	NÃO	-5,0198	-56,1877
	15/07/2024 05:51:08	PA - TRAIRÃO - Próx. Avenida Cascavel	O veículo está bloqueado		Status	0	SIM	-5,0199	-56,1878
	15/07/2024 05:51:08	PA - TRAIRÃO - Próx. Avenida Cascavel	A sirene está ligada		Status	0	SIM	-5,0199	-56,1878
	15/07/2024 05:49:08	PA - TRAIRÃO - Próx. Avenida Cascavel	A sirene está ligada		Status	0	SIM	-5,0199	-56,1878
	15/07/2024 05:49:08	PA - TRAIRÃO - Próx. Avenida Cascavel	O veículo está bloqueado		Status	0	SIM	-5,0199	-56,1878
	15/07/2024 05:47:08	PA - TRAIRÃO - Próx. Avenida Cascavel	O veículo está bloqueado		Status	0	SIM	-5,0199	-56,1878
	15/07/2024 05:47:08	PA - TRAIRÃO - Próx. Avenida Cascavel	A sirene está ligada		Status	0	SIM	-5,0199	-56,1878
	15/07/2024 05:45:09	PA - TRAIRÃO - Próx. Avenida Cascavel	A sirene está ligada		Status	0	SIM	-5,0199	-56,1878

RELATÓRIO ANALÍTICO POR VEÍCULO

Período: 09/07/2024 00:00:00 à 15/07/2024 23:59:59
Identificador: SSU6D35 EDIVAN DAF XF480 2024 (2º Bloqueio Onix)
Placa: SSU6D35

- Legenda:**
-  Mensagens enviadas do Veículo (Veículo -> Central)
 -  Mensagens enviadas do Veículo (Controle de Jornada Cliente)
 -  Mensagens enviadas da Central (Central -> Veículo)



Sentido:	Data e Hora:	Localização:	Mensagem:	Modo Emergência	Tipo Mensagem:	Vel. (Km/h)	Log ?	Latitude	Longitude
	15/07/2024 05:45:09	PA - TRAIRÃO - Próx. Avenida Cascavel	O veículo está bloqueado		Status	0	SIM	-5,0199	-56,1878
	15/07/2024 05:43:09	PA - TRAIRÃO - Próx. Avenida Cascavel	O veículo está bloqueado		Status	0	SIM	-5,0199	-56,1878
	15/07/2024 05:43:09	PA - TRAIRÃO - Próx. Avenida Cascavel	A sirene está ligada		Status	0	SIM	-5,0199	-56,1878
	15/07/2024 05:41:09	PA - TRAIRÃO - Próx. Avenida Cascavel	A sirene está ligada		Status	0	SIM	-5,0199	-56,1878
	15/07/2024 05:41:09	PA - TRAIRÃO - Próx. Avenida Cascavel	O veículo está bloqueado		Status	0	SIM	-5,0199	-56,1878
	15/07/2024 05:39:09	PA - TRAIRÃO - Próx. Avenida Cascavel	O veículo está bloqueado		Status	0	SIM	-5,0199	-56,1878
	15/07/2024 05:39:09	PA - TRAIRÃO - Próx. Avenida Cascavel	A sirene está ligada		Status	0	SIM	-5,0199	-56,1878
	15/07/2024 05:37:09	PA - TRAIRÃO - Próx. Avenida Cascavel	A sirene está ligada		Status	0	SIM	-5,0199	-56,1878
	15/07/2024 05:37:09	PA - TRAIRÃO - Próx. Avenida Cascavel	O veículo está bloqueado		Status	0	SIM	-5,0199	-56,1878
	15/07/2024 05:35:09	PA - TRAIRÃO - Próx. Avenida Cascavel	O veículo está bloqueado		Status	0	SIM	-5,0199	-56,1878
	15/07/2024 05:35:09	PA - TRAIRÃO - Próx. Avenida Cascavel	A sirene está ligada		Status	0	SIM	-5,0199	-56,1878
	15/07/2024 05:33:09	PA - TRAIRÃO - Próx. Avenida Cascavel	A sirene está ligada		Status	0	SIM	-5,0199	-56,1878
	15/07/2024 05:33:09	PA - TRAIRÃO - Próx. Avenida Cascavel	O veículo está bloqueado		Status	0	SIM	-5,0199	-56,1878
	15/07/2024 05:31:09	PA - TRAIRÃO - Próx. Avenida Cascavel	O veículo está bloqueado		Status	0	SIM	-5,0199	-56,1878
	15/07/2024 05:31:09	PA - TRAIRÃO - Próx. Avenida Cascavel	A sirene está ligada		Status	0	SIM	-5,0199	-56,1878
	15/07/2024 05:29:49	PA - TRAIRÃO - Próx. Avenida Cascavel	O veículo está bloqueado		Status	0	SIM	-5,0199	-56,1878
	15/07/2024 05:29:49	PA - TRAIRÃO - Próx. Avenida Cascavel	A sirene está ligada		Status	0	SIM	-5,0199	-56,1878
	15/07/2024 05:29:09	PA - TRAIRÃO - Próx. Avenida Cascavel	A sirene está ligada		Status	0	SIM	-5,0199	-56,1878
	15/07/2024 05:29:09	PA - TRAIRÃO - Próx. Avenida Cascavel	O veículo está bloqueado		Status	0	SIM	-5,0199	-56,1878
	15/07/2024 05:26:52	PA - TRAIRÃO - Próx. Avenida Cascavel	O veículo está bloqueado		Status	0	SIM	-5,0199	-56,1878
	15/07/2024 05:26:52	PA - TRAIRÃO - Próx. Avenida Cascavel	A sirene está ligada		Status	0	SIM	-5,0199	-56,1878
	15/07/2024 05:24:52	PA - TRAIRÃO - Próx. Avenida Cascavel	A sirene está ligada		Status	0	SIM	-5,0199	-56,1878
	15/07/2024 05:24:52	PA - TRAIRÃO - Próx. Avenida Cascavel	O veículo está bloqueado		Status	0	SIM	-5,0199	-56,1878
	15/07/2024 05:22:52	PA - TRAIRÃO - Próx. Avenida Cascavel	O veículo está bloqueado		Status	0	SIM	-5,0199	-56,1878
	15/07/2024 05:22:52	PA - TRAIRÃO - Próx. Avenida Cascavel	A sirene está ligada		Status	0	SIM	-5,0199	-56,1878
	15/07/2024 05:20:52	PA - TRAIRÃO - Próx. Avenida Cascavel	A sirene está ligada		Status	0	SIM	-5,0199	-56,1878
	15/07/2024 05:20:52	PA - TRAIRÃO - Próx. Avenida Cascavel	O veículo está bloqueado		Status	0	SIM	-5,0199	-56,1878
	15/07/2024 05:18:52	PA - TRAIRÃO - Próx. Avenida Cascavel	O veículo está bloqueado		Status	0	SIM	-5,0199	-56,1878
	15/07/2024 05:18:52	PA - TRAIRÃO - Próx. Avenida Cascavel	A sirene está ligada		Status	0	SIM	-5,0199	-56,1878
	15/07/2024 05:16:52	PA - TRAIRÃO - Próx. Avenida Cascavel	A sirene está ligada		Status	0	SIM	-5,0199	-56,1878
	15/07/2024 05:16:52	PA - TRAIRÃO - Próx. Avenida Cascavel	O veículo está bloqueado		Status	0	SIM	-5,0199	-56,1878
	15/07/2024 05:14:52	PA - TRAIRÃO - Próx. Avenida Cascavel	O veículo está bloqueado		Status	0	SIM	-5,0199	-56,1878
	15/07/2024 05:14:52	PA - TRAIRÃO - Próx. Avenida Cascavel	A sirene está ligada		Status	0	SIM	-5,0199	-56,1878
	15/07/2024 05:14:37	PA - TRAIRÃO - Próx. Avenida Cascavel	A sirene está ligada		Status	0	NÃO	-5,0198	-56,1877
	15/07/2024 05:14:37	PA - TRAIRÃO - Próx. Avenida Cascavel	O veículo está bloqueado		Status	0	NÃO	-5,0198	-56,1877
	15/07/2024 05:14:37	PA - TRAIRÃO - Próx. Avenida Cascavel	A sirene está ligada		Alerta de Software	0	NÃO	-5,0198	-56,1877
	15/07/2024 05:14:37	PA - TRAIRÃO - Próx. Avenida Cascavel	Parada do Veículo		Alerta de Software	0	NÃO	-5,0198	-56,1877

RELATÓRIO ANALÍTICO POR VEÍCULO

Período: 09/07/2024 00:00:00 à 15/07/2024 23:59:59

Identificador: SSU6D35 EDIVAN DAF XF480 2024 (2º Bloqueio Onix)

Placa: SSU6D35

Legenda:

Mensagens enviadas do Veículo (Veículo -> Central)

Mensagens enviadas do Veículo (Controle de Jornada Cliente)




Mensagens enviadas da Central (Central -> Veículo)







































Sentido:	Data e Hora:	Localização:	Mensagem:	Modo Emergência	Tipo Mensagem:	Vel. (Km/h)	Log ?	Latitude	Longitude
	15/07/2024 05:13:32	MENSAGEM ENVIADA PELA CENTRAL Enviada por: integração	Temporizador 05-05 / 5 hora(s)		Comando		-		
	15/07/2024 05:12:52	PA - TRAIRÃO - Próx. Avenida Cascavel	A sirene está ligada		Status	0	SIM	-5,0199	-56,1878
	15/07/2024 05:12:52	PA - TRAIRÃO - Próx. Avenida Cascavel	O veículo está bloqueado		Status	0	SIM	-5,0199	-56,1878
	15/07/2024 05:11:42	MENSAGEM ENVIADA PELA CENTRAL Enviada por: integração	Ultima Posição		Comando		-		
	15/07/2024 05:10:52	PA - TRAIRÃO - Próx. Avenida Cascavel	O veículo está bloqueado		Status	0	SIM	-5,0199	-56,1877
	15/07/2024 05:10:52	PA - TRAIRÃO - Próx. Avenida Cascavel	A sirene está ligada		Status	0	SIM	-5,0199	-56,1877
	15/07/2024 05:08:52	PA - TRAIRÃO - Próx. Avenida Cascavel	A sirene está ligada		Status	0	SIM	-5,0199	-56,1877
	15/07/2024 05:08:52	PA - TRAIRÃO - Próx. Avenida Cascavel	O veículo está bloqueado		Status	0	SIM	-5,0199	-56,1877
	15/07/2024 05:06:52	PA - TRAIRÃO - Próx. Avenida Cascavel	O veículo está bloqueado		Status	0	SIM	-5,0199	-56,1877
	15/07/2024 05:06:52	PA - TRAIRÃO - Próx. Avenida Cascavel	A sirene está ligada		Status	0	SIM	-5,0199	-56,1877
	15/07/2024 05:04:52	PA - TRAIRÃO - Próx. Avenida Cascavel	A sirene está ligada		Status	0	SIM	-5,0199	-56,1877
	15/07/2024 05:04:52	PA - TRAIRÃO - Próx. Avenida Cascavel	O veículo está bloqueado		Status	0	SIM	-5,0199	-56,1877
	15/07/2024 05:02:52	PA - TRAIRÃO - Próx. Avenida Cascavel	O veículo está bloqueado		Status	0	SIM	-5,0199	-56,1877
	15/07/2024 05:02:52	PA - TRAIRÃO - Próx. Avenida Cascavel	A sirene está ligada		Status	0	SIM	-5,0199	-56,1877
	15/07/2024 05:00:52	PA - TRAIRÃO - Próx. Avenida Cascavel	A sirene está ligada		Status	0	SIM	-5,0199	-56,1877
	15/07/2024 05:00:52	PA - TRAIRÃO - Próx. Avenida Cascavel	O veículo está bloqueado		Status	0	SIM	-5,0199	-56,1877
	15/07/2024 04:58:52	PA - TRAIRÃO - Próx. Avenida Cascavel	O veículo está bloqueado		Status	0	SIM	-5,0199	-56,1877
	15/07/2024 04:58:52	PA - TRAIRÃO - Próx. Avenida Cascavel	A sirene está ligada		Status	0	SIM	-5,0199	-56,1877
	15/07/2024 04:56:52	PA - TRAIRÃO - Próx. Avenida Cascavel	A sirene está ligada		Status	0	SIM	-5,0199	-56,1877
	15/07/2024 04:56:52	PA - TRAIRÃO - Próx. Avenida Cascavel	O veículo está bloqueado		Status	0	SIM	-5,0199	-56,1877
	15/07/2024 04:54:53	PA - TRAIRÃO - Próx. Avenida Cascavel	O veículo está bloqueado		Status	0	SIM	-5,0199	-56,1877
	15/07/2024 04:54:53	PA - TRAIRÃO - Próx. Avenida Cascavel	A sirene está ligada		Status	0	SIM	-5,0199	-56,1877
	15/07/2024 04:52:53	PA - TRAIRÃO - Próx. Avenida Cascavel	A sirene está ligada		Status	0	SIM	-5,0199	-56,1877
	15/07/2024 04:52:53	PA - TRAIRÃO - Próx. Avenida Cascavel	O veículo está bloqueado		Status	0	SIM	-5,0199	-56,1877
	15/07/2024 04:50:53	PA - TRAIRÃO - Próx. Avenida Cascavel	O veículo está bloqueado		Status	0	SIM	-5,0199	-56,1877
	15/07/2024 04:50:53	PA - TRAIRÃO - Próx. Avenida Cascavel	A sirene está ligada		Status	0	SIM	-5,0199	-56,1877
	15/07/2024 04:49:35	PA - TRAIRÃO - Próx. Avenida Cascavel	A sirene está ligada		Status	0	SIM	-5,0199	-56,1877
	15/07/2024 04:49:35	PA - TRAIRÃO - Próx. Avenida Cascavel	O veículo está bloqueado		Status	0	SIM	-5,0199	-56,1877
	15/07/2024 04:48:53	PA - TRAIRÃO - Próx. Avenida Cascavel	A sirene está ligada		Status	0	SIM	-5,0199	-56,1877
	15/07/2024 04:48:53	PA - TRAIRÃO - Próx. Avenida Cascavel	O veículo está bloqueado		Status	0	SIM	-5,0199	-56,1877
	15/07/2024 04:46:27	PA - TRAIRÃO - Próx. Avenida Cascavel	O veículo está bloqueado		Status	0	SIM	-5,0199	-56,1877
	15/07/2024 04:46:27	PA - TRAIRÃO - Próx. Avenida Cascavel	A sirene está ligada		Status	0	SIM	-5,0199	-56,1877
	15/07/2024 04:44:27	PA - TRAIRÃO - Próx. Avenida Cascavel	A sirene está ligada		Status	0	SIM	-5,0199	-56,1877
	15/07/2024 04:44:27	PA - TRAIRÃO - Próx. Avenida Cascavel	O veículo está bloqueado		Status	0	SIM	-5,0199	-56,1877
	15/07/2024 04:42:27	PA - TRAIRÃO - Próx. Avenida Cascavel	O veículo está bloqueado		Status	0	SIM	-5,0199	-56,1877
	15/07/2024 04:42:27	PA - TRAIRÃO - Próx. Avenida Cascavel	A sirene está ligada		Status	0	SIM	-5,0199	-56,1877

RELATÓRIO ANALÍTICO POR VEÍCULO

Período: 09/07/2024 00:00:00 à 15/07/2024 23:59:59
Identificador: SSU6D35 EDIVAN DAF XF480 2024 (2º Bloqueio Onix)
Placa: SSU6D35

- Legenda:**
-  Mensagens enviadas do Veículo (Veículo -> Central)
 -  Mensagens enviadas do Veículo (Controle de Jornada Cliente)
 -  Mensagens enviadas da Central (Central -> Veículo)






Sentido:	Data e Hora:	Localização:	Mensagem:	Modo Emergência	Tipo Mensagem:	Vel. (Km/h)	Log ?	Latitude	Longitude
	15/07/2024 04:40:27	PA - TRAIRÃO - Próx. Avenida Cascavel	A sirene está ligada		Status	0	SIM	-5,0199	-56,1877
	15/07/2024 04:40:27	PA - TRAIRÃO - Próx. Avenida Cascavel	O veículo está bloqueado		Status	0	SIM	-5,0199	-56,1877
	15/07/2024 04:38:27	PA - TRAIRÃO - Próx. Avenida Cascavel	O veículo está bloqueado		Status	0	SIM	-5,0199	-56,1877
	15/07/2024 04:38:27	PA - TRAIRÃO - Próx. Avenida Cascavel	A sirene está ligada		Status	0	SIM	-5,0199	-56,1877
	15/07/2024 04:36:27	PA - TRAIRÃO - Próx. Avenida Cascavel	A sirene está ligada		Status	0	SIM	-5,0199	-56,1877
	15/07/2024 04:36:27	PA - TRAIRÃO - Próx. Avenida Cascavel	O veículo está bloqueado		Status	0	SIM	-5,0199	-56,1877
	15/07/2024 04:34:27	PA - TRAIRÃO - Próx. Avenida Cascavel	O veículo está bloqueado		Status	0	SIM	-5,0199	-56,1877
	15/07/2024 04:34:27	PA - TRAIRÃO - Próx. Avenida Cascavel	A sirene está ligada		Status	0	SIM	-5,0199	-56,1877
	15/07/2024 04:32:27	PA - TRAIRÃO - Próx. Avenida Cascavel	A sirene está ligada		Status	0	SIM	-5,0199	-56,1877
	15/07/2024 04:32:27	PA - TRAIRÃO - Próx. Avenida Cascavel	O veículo está bloqueado		Status	0	SIM	-5,0199	-56,1877
	15/07/2024 04:30:27	PA - TRAIRÃO - Próx. Avenida Cascavel	O veículo está bloqueado		Status	0	SIM	-5,0199	-56,1877
	15/07/2024 04:30:27	PA - TRAIRÃO - Próx. Avenida Cascavel	A sirene está ligada		Status	0	SIM	-5,0199	-56,1877
	15/07/2024 04:28:28	PA - TRAIRÃO - Próx. Avenida Cascavel	A sirene está ligada		Status	0	SIM	-5,0199	-56,1877
	15/07/2024 04:28:28	PA - TRAIRÃO - Próx. Avenida Cascavel	O veículo está bloqueado		Status	0	SIM	-5,0199	-56,1877
	15/07/2024 04:26:27	PA - TRAIRÃO - Próx. Avenida Cascavel	O veículo está bloqueado		Status	0	SIM	-5,0199	-56,1877
	15/07/2024 04:26:27	PA - TRAIRÃO - Próx. Avenida Cascavel	A sirene está ligada		Status	0	SIM	-5,0199	-56,1877
	15/07/2024 04:24:27	PA - TRAIRÃO - Próx. Avenida Cascavel	A sirene está ligada		Status	0	SIM	-5,0199	-56,1877
	15/07/2024 04:24:27	PA - TRAIRÃO - Próx. Avenida Cascavel	O veículo está bloqueado		Status	0	SIM	-5,0199	-56,1877
	15/07/2024 04:22:28	PA - TRAIRÃO - Próx. Avenida Cascavel	O veículo está bloqueado		Status	0	SIM	-5,0199	-56,1877
	15/07/2024 04:22:28	PA - TRAIRÃO - Próx. Avenida Cascavel	A sirene está ligada		Status	0	SIM	-5,0199	-56,1877
	15/07/2024 04:20:28	PA - TRAIRÃO - Próx. Avenida Cascavel	A sirene está ligada		Status	0	SIM	-5,0199	-56,1877
	15/07/2024 04:20:28	PA - TRAIRÃO - Próx. Avenida Cascavel	O veículo está bloqueado		Status	0	SIM	-5,0199	-56,1877
	15/07/2024 04:18:28	PA - TRAIRÃO - Próx. Avenida Cascavel	O veículo está bloqueado		Status	0	SIM	-5,0199	-56,1877
	15/07/2024 04:18:28	PA - TRAIRÃO - Próx. Avenida Cascavel	A sirene está ligada		Status	0	SIM	-5,0199	-56,1877
	15/07/2024 04:16:28	PA - TRAIRÃO - Próx. Avenida Cascavel	A sirene está ligada		Status	0	SIM	-5,0199	-56,1877
	15/07/2024 04:16:28	PA - TRAIRÃO - Próx. Avenida Cascavel	O veículo está bloqueado		Status	0	SIM	-5,0199	-56,1877
	15/07/2024 04:14:28	PA - TRAIRÃO - Próx. Avenida Cascavel	O veículo está bloqueado		Status	0	SIM	-5,0199	-56,1877
	15/07/2024 04:14:28	PA - TRAIRÃO - Próx. Avenida Cascavel	A sirene está ligada		Status	0	SIM	-5,0199	-56,1877
	15/07/2024 04:14:18	PA - TRAIRÃO - Próx. Avenida Cascavel	A sirene está ligada		Alerta de Software	0	NÃO	-5,0198	-56,1877
	15/07/2024 04:14:18	PA - TRAIRÃO - Próx. Avenida Cascavel	Parada do Veículo		Alerta de Software	0	NÃO	-5,0198	-56,1877
	15/07/2024 04:14:18	PA - TRAIRÃO - Próx. Avenida Cascavel	O veículo está bloqueado		Status	0	NÃO	-5,0198	-56,1877
	15/07/2024 04:14:18	PA - TRAIRÃO - Próx. Avenida Cascavel	A sirene está ligada		Status	0	NÃO	-5,0198	-56,1877
	15/07/2024 04:12:28	PA - TRAIRÃO - Próx. Avenida Cascavel	A sirene está ligada		Status	0	SIM	-5,0199	-56,1877
	15/07/2024 04:12:28	PA - TRAIRÃO - Próx. Avenida Cascavel	O veículo está bloqueado		Status	0	SIM	-5,0199	-56,1877
	15/07/2024 04:11:32	MENSAGEM ENVIADA PELA CENTRAL Enviada por: integração	Temporizador 05-05 / 1 hora(s)		Comando		-		
	15/07/2024 04:11:23	MENSAGEM ENVIADA PELA CENTRAL Enviada por: integração	Ultima Posição		Comando		-		

RELATÓRIO ANALÍTICO POR VEÍCULO






































Período: 09/07/2024 00:00:00 à 15/07/2024 23:59:59

Identificador: SSU6D35 EDIVAN DAF XF480 2024 (2º Bloqueio Onix)

Placa: SSU6D35




- Legenda:**
-  Mensagens enviadas do Veículo (Veículo -> Central)
 -  Mensagens enviadas do Veículo (Controle de Jornada Cliente)
 -  Mensagens enviadas da Central (Central -> Veículo)







































Sentido:	Data e Hora:	Localização:	Mensagem:	Modo Emergência	Tipo Mensagem:	Vel. (Km/h)	Log ?	Latitude	Longitude
	15/07/2024 04:10:28	PA - TRAIRÃO - Próx. Avenida Cascavel	O veículo está bloqueado		Status	0	SIM	-5,0199	-56,1877
	15/07/2024 04:10:28	PA - TRAIRÃO - Próx. Avenida Cascavel	A sirene está ligada		Status	0	SIM	-5,0199	-56,1877
	15/07/2024 04:09:07	PA - TRAIRÃO - Próx. Avenida Cascavel	O veículo está bloqueado		Status	0	SIM	-5,0199	-56,1877
	15/07/2024 04:09:07	PA - TRAIRÃO - Próx. Avenida Cascavel	A sirene está ligada		Status	0	SIM	-5,0199	-56,1877
	15/07/2024 04:08:28	PA - TRAIRÃO - Próx. Avenida Cascavel	A sirene está ligada		Status	0	SIM	-5,0199	-56,1877
	15/07/2024 04:08:28	PA - TRAIRÃO - Próx. Avenida Cascavel	O veículo está bloqueado		Status	0	SIM	-5,0199	-56,1877
	15/07/2024 04:06:11	PA - TRAIRÃO - Próx. Avenida Cascavel	O veículo está bloqueado		Status	0	SIM	-5,0199	-56,1878
	15/07/2024 04:06:11	PA - TRAIRÃO - Próx. Avenida Cascavel	A sirene está ligada		Status	0	SIM	-5,0199	-56,1878
	15/07/2024 04:04:11	PA - TRAIRÃO - Próx. Avenida Cascavel	A sirene está ligada		Status	0	SIM	-5,0199	-56,1878
	15/07/2024 04:04:11	PA - TRAIRÃO - Próx. Avenida Cascavel	O veículo está bloqueado		Status	0	SIM	-5,0199	-56,1878
	15/07/2024 04:02:11	PA - TRAIRÃO - Próx. Avenida Cascavel	O veículo está bloqueado		Status	0	SIM	-5,0199	-56,1878
	15/07/2024 04:02:11	PA - TRAIRÃO - Próx. Avenida Cascavel	A sirene está ligada		Status	0	SIM	-5,0199	-56,1878
	15/07/2024 04:00:11	PA - TRAIRÃO - Próx. Avenida Cascavel	A sirene está ligada		Status	0	SIM	-5,0199	-56,1878
	15/07/2024 04:00:11	PA - TRAIRÃO - Próx. Avenida Cascavel	O veículo está bloqueado		Status	0	SIM	-5,0199	-56,1878
	15/07/2024 03:58:11	PA - TRAIRÃO - Próx. Avenida Cascavel	A sirene está ligada		Status	0	SIM	-5,0199	-56,1878
	15/07/2024 03:58:11	PA - TRAIRÃO - Próx. Avenida Cascavel	O veículo está bloqueado		Status	0	SIM	-5,0199	-56,1878
	15/07/2024 03:56:11	PA - TRAIRÃO - Próx. Avenida Cascavel	O veículo está bloqueado		Status	0	SIM	-5,0199	-56,1878
	15/07/2024 03:56:11	PA - TRAIRÃO - Próx. Avenida Cascavel	A sirene está ligada		Status	0	SIM	-5,0199	-56,1878
	15/07/2024 03:54:11	PA - TRAIRÃO - Próx. Avenida Cascavel	A sirene está ligada		Status	0	SIM	-5,0199	-56,1878
	15/07/2024 03:54:11	PA - TRAIRÃO - Próx. Avenida Cascavel	O veículo está bloqueado		Status	0	SIM	-5,0199	-56,1878
	15/07/2024 03:52:11	PA - TRAIRÃO - Próx. Avenida Cascavel	O veículo está bloqueado		Status	0	SIM	-5,0199	-56,1878
	15/07/2024 03:52:11	PA - TRAIRÃO - Próx. Avenida Cascavel	A sirene está ligada		Status	0	SIM	-5,0199	-56,1878
	15/07/2024 03:50:11	PA - TRAIRÃO - Próx. Avenida Cascavel	A sirene está ligada		Status	0	SIM	-5,0199	-56,1878
	15/07/2024 03:50:11	PA - TRAIRÃO - Próx. Avenida Cascavel	O veículo está bloqueado		Status	0	SIM	-5,0199	-56,1878
	15/07/2024 03:48:11	PA - TRAIRÃO - Próx. Avenida Cascavel	O veículo está bloqueado		Status	0	SIM	-5,0199	-56,1878
	15/07/2024 03:48:11	PA - TRAIRÃO - Próx. Avenida Cascavel	A sirene está ligada		Status	0	SIM	-5,0199	-56,1878
	15/07/2024 03:46:11	PA - TRAIRÃO - Próx. Avenida Cascavel	A sirene está ligada		Status	0	SIM	-5,0199	-56,1878
	15/07/2024 03:46:11	PA - TRAIRÃO - Próx. Avenida Cascavel	O veículo está bloqueado		Status	0	SIM	-5,0199	-56,1878
	15/07/2024 03:44:11	PA - TRAIRÃO - Próx. Avenida Cascavel	O veículo está bloqueado		Status	0	SIM	-5,0199	-56,1878
	15/07/2024 03:44:11	PA - TRAIRÃO - Próx. Avenida Cascavel	A sirene está ligada		Status	0	SIM	-5,0199	-56,1878
	15/07/2024 03:42:11	PA - TRAIRÃO - Próx. Avenida Cascavel	A sirene está ligada		Status	0	SIM	-5,0199	-56,1878
	15/07/2024 03:42:11	PA - TRAIRÃO - Próx. Avenida Cascavel	O veículo está bloqueado		Status	0	SIM	-5,0199	-56,1878
	15/07/2024 03:40:11	PA - TRAIRÃO - Próx. Avenida Cascavel	O veículo está bloqueado		Status	0	SIM	-5,0199	-56,1877
	15/07/2024 03:40:11	PA - TRAIRÃO - Próx. Avenida Cascavel	A sirene está ligada		Status	0	SIM	-5,0199	-56,1877
	15/07/2024 03:38:12	PA - TRAIRÃO - Próx. Avenida Cascavel	A sirene está ligada		Status	0	SIM	-5,0199	-56,1877
	15/07/2024 03:38:12	PA - TRAIRÃO - Próx. Avenida Cascavel	O veículo está bloqueado		Status	0	SIM	-5,0199	-56,1877
	15/07/2024 03:36:12	PA - TRAIRÃO - Próx. Avenida Cascavel	O veículo está bloqueado		Status	0	SIM	-5,0199	-56,1877

RELATÓRIO ANALÍTICO POR VEÍCULO

Período: 09/07/2024 00:00:00 à 15/07/2024 23:59:59
Identificador: SSU6D35 EDIVAN DAF XF480 2024 (2º Bloqueio Onix)
Placa: SSU6D35

- Legenda:**
-  Mensagens enviadas do Veículo (Veículo -> Central)
 -  Mensagens enviadas do Veículo (Controle de Jornada Cliente)
 -  Mensagens enviadas da Central (Central -> Veículo)



Sentido:	Data e Hora:	Localização:	Mensagem:	Modo Emergência	Tipo Mensagem:	Vel. (Km/h)	Log ?	Latitude	Longitude
	15/07/2024 03:36:12	PA - TRAIRÃO - Próx. Avenida Cascavel	A sirene está ligada		Status	0	SIM	-5,0199	-56,1877
	15/07/2024 03:34:12	PA - TRAIRÃO - Próx. Avenida Cascavel	A sirene está ligada		Status	0	SIM	-5,0199	-56,1877
	15/07/2024 03:34:12	PA - TRAIRÃO - Próx. Avenida Cascavel	O veículo está bloqueado		Status	0	SIM	-5,0199	-56,1877
	15/07/2024 03:32:12	PA - TRAIRÃO - Próx. Avenida Cascavel	O veículo está bloqueado		Status	0	SIM	-5,0199	-56,1877
	15/07/2024 03:32:12	PA - TRAIRÃO - Próx. Avenida Cascavel	A sirene está ligada		Status	0	SIM	-5,0199	-56,1877
	15/07/2024 03:30:12	PA - TRAIRÃO - Próx. Avenida Cascavel	A sirene está ligada		Status	0	SIM	-5,0199	-56,1877
	15/07/2024 03:30:12	PA - TRAIRÃO - Próx. Avenida Cascavel	O veículo está bloqueado		Status	0	SIM	-5,0199	-56,1877
	15/07/2024 03:28:52	PA - TRAIRÃO - Próx. Avenida Cascavel	A sirene está ligada		Status	0	SIM	-5,0199	-56,1877
	15/07/2024 03:28:52	PA - TRAIRÃO - Próx. Avenida Cascavel	O veículo está bloqueado		Status	0	SIM	-5,0199	-56,1877
	15/07/2024 03:28:12	PA - TRAIRÃO - Próx. Avenida Cascavel	O veículo está bloqueado		Status	0	SIM	-5,0199	-56,1877
	15/07/2024 03:28:12	PA - TRAIRÃO - Próx. Avenida Cascavel	A sirene está ligada		Status	0	SIM	-5,0199	-56,1877
	15/07/2024 03:25:46	PA - TRAIRÃO - Próx. Avenida Cascavel	A sirene está ligada		Status	0	SIM	-5,0199	-56,1877
	15/07/2024 03:25:46	PA - TRAIRÃO - Próx. Avenida Cascavel	O veículo está bloqueado		Status	0	SIM	-5,0199	-56,1877
	15/07/2024 03:23:46	PA - TRAIRÃO - Próx. Avenida Cascavel	O veículo está bloqueado		Status	0	SIM	-5,0199	-56,1877
	15/07/2024 03:23:46	PA - TRAIRÃO - Próx. Avenida Cascavel	A sirene está ligada		Status	0	SIM	-5,0199	-56,1877
	15/07/2024 03:21:46	PA - TRAIRÃO - Próx. Avenida Cascavel	A sirene está ligada		Status	0	SIM	-5,0199	-56,1877
	15/07/2024 03:21:46	PA - TRAIRÃO - Próx. Avenida Cascavel	O veículo está bloqueado		Status	0	SIM	-5,0199	-56,1877
	15/07/2024 03:19:46	PA - TRAIRÃO - Próx. Avenida Cascavel	O veículo está bloqueado		Status	0	SIM	-5,0199	-56,1877
	15/07/2024 03:19:46	PA - TRAIRÃO - Próx. Avenida Cascavel	A sirene está ligada		Status	0	SIM	-5,0199	-56,1877
	15/07/2024 03:17:46	PA - TRAIRÃO - Próx. Avenida Cascavel	A sirene está ligada		Status	0	SIM	-5,0199	-56,1877
	15/07/2024 03:17:46	PA - TRAIRÃO - Próx. Avenida Cascavel	O veículo está bloqueado		Status	0	SIM	-5,0199	-56,1877
	15/07/2024 03:15:46	PA - TRAIRÃO - Próx. Avenida Cascavel	O veículo está bloqueado		Status	0	SIM	-5,0199	-56,1877
	15/07/2024 03:15:46	PA - TRAIRÃO - Próx. Avenida Cascavel	A sirene está ligada		Status	0	SIM	-5,0199	-56,1877
	15/07/2024 03:13:46	PA - TRAIRÃO - Próx. Avenida Cascavel	A sirene está ligada		Status	0	SIM	-5,0199	-56,1877
	15/07/2024 03:13:46	PA - TRAIRÃO - Próx. Avenida Cascavel	O veículo está bloqueado		Status	0	SIM	-5,0199	-56,1877
	15/07/2024 03:12:58	PA - TRAIRÃO - Próx. Avenida Cascavel	A sirene está ligada		Status	0	NÃO	-5,0198	-56,1877
	15/07/2024 03:12:58	PA - TRAIRÃO - Próx. Avenida Cascavel	O veículo está bloqueado		Status	0	NÃO	-5,0198	-56,1877
	15/07/2024 03:12:58	PA - TRAIRÃO - Próx. Avenida Cascavel	A sirene está ligada		Alerta de Software	0	NÃO	-5,0198	-56,1877
	15/07/2024 03:12:58	PA - TRAIRÃO - Próx. Avenida Cascavel	Parada do Veículo		Alerta de Software	0	NÃO	-5,0198	-56,1877
	15/07/2024 03:11:46	PA - TRAIRÃO - Próx. Avenida Cascavel	O veículo está bloqueado		Status	0	SIM	-5,0199	-56,1877
	15/07/2024 03:11:46	PA - TRAIRÃO - Próx. Avenida Cascavel	A sirene está ligada		Status	0	SIM	-5,0199	-56,1877
	15/07/2024 03:10:30	MENSAGEM ENVIADA PELA CENTRAL Enviada por: integração	Temporizador 05-05 / 1 hora(s)		Comando		-		
	15/07/2024 03:09:59	MENSAGEM ENVIADA PELA CENTRAL Enviada por: integração	Última Posição		Comando		-		
	15/07/2024 03:09:46	PA - TRAIRÃO - Próx. Avenida Cascavel	A sirene está ligada		Status	0	SIM	-5,0199	-56,1877
	15/07/2024 03:09:46	PA - TRAIRÃO - Próx. Avenida Cascavel	O veículo está bloqueado		Status	0	SIM	-5,0199	-56,1877
	15/07/2024 03:07:46	PA - TRAIRÃO - Próx. Avenida Cascavel	O veículo está bloqueado		Status	0	SIM	-5,0199	-56,1877

RELATÓRIO ANALÍTICO POR VEÍCULO




















Período: 09/07/2024 00:00:00 à 15/07/2024 23:59:59

Identificador: SSU6D35 EDIVAN DAF XF480 2024 (2º Bloqueio Onix)

Placa: SSU6D35

- Legenda:**
-  Mensagens enviadas do Veículo (Veículo -> Central)
 -  Mensagens enviadas do Veículo (Controle de Jornada Cliente)
 -  Mensagens enviadas da Central (Central -> Veículo)



Sentido:	Data e Hora:	Localização:	Mensagem:	Modo Emergência	Tipo Mensagem:	Vel. (Km/h)	Log ?	Latitude	Longitude
	15/07/2024 03:07:46	PA - TRAIRÃO - Próx. Avenida Cascavel	A sirene está ligada		Status	0	SIM	-5,0199	-56,1877
	15/07/2024 03:05:46	PA - TRAIRÃO - Próx. Avenida Cascavel	A sirene está ligada		Status	0	SIM	-5,0199	-56,1877
	15/07/2024 03:05:46	PA - TRAIRÃO - Próx. Avenida Cascavel	O veículo está bloqueado		Status	0	SIM	-5,0199	-56,1877
	15/07/2024 03:03:47	PA - TRAIRÃO - Próx. Avenida Cascavel	O veículo está bloqueado		Status	0	SIM	-5,0199	-56,1877
	15/07/2024 03:03:47	PA - TRAIRÃO - Próx. Avenida Cascavel	A sirene está ligada		Status	0	SIM	-5,0199	-56,1877
	15/07/2024 03:01:47	PA - TRAIRÃO - Próx. Avenida Cascavel	A sirene está ligada		Status	0	SIM	-5,0199	-56,1877
	15/07/2024 03:01:47	PA - TRAIRÃO - Próx. Avenida Cascavel	O veículo está bloqueado		Status	0	SIM	-5,0199	-56,1877
	15/07/2024 02:59:47	PA - TRAIRÃO - Próx. Avenida Cascavel	O veículo está bloqueado		Status	0	SIM	-5,0199	-56,1877
	15/07/2024 02:59:47	PA - TRAIRÃO - Próx. Avenida Cascavel	A sirene está ligada		Status	0	SIM	-5,0199	-56,1877
	15/07/2024 02:57:47	PA - TRAIRÃO - Próx. Avenida Cascavel	A sirene está ligada		Status	0	SIM	-5,0199	-56,1877
	15/07/2024 02:57:47	PA - TRAIRÃO - Próx. Avenida Cascavel	O veículo está bloqueado		Status	0	SIM	-5,0199	-56,1877
	15/07/2024 02:55:47	PA - TRAIRÃO - Próx. Avenida Cascavel	O veículo está bloqueado		Status	0	SIM	-5,0199	-56,1877
	15/07/2024 02:55:47	PA - TRAIRÃO - Próx. Avenida Cascavel	A sirene está ligada		Status	0	SIM	-5,0199	-56,1877
	15/07/2024 02:53:47	PA - TRAIRÃO - Próx. Avenida Cascavel	A sirene está ligada		Status	0	SIM	-5,0199	-56,1877
	15/07/2024 02:53:47	PA - TRAIRÃO - Próx. Avenida Cascavel	O veículo está bloqueado		Status	0	SIM	-5,0199	-56,1877
	15/07/2024 02:51:47	PA - TRAIRÃO - Próx. Avenida Cascavel	O veículo está bloqueado		Status	0	SIM	-5,0199	-56,1877
	15/07/2024 02:51:47	PA - TRAIRÃO - Próx. Avenida Cascavel	A sirene está ligada		Status	0	SIM	-5,0199	-56,1877
	15/07/2024 02:49:47	PA - TRAIRÃO - Próx. Avenida Cascavel	A sirene está ligada		Status	0	SIM	-5,0199	-56,1877
	15/07/2024 02:49:47	PA - TRAIRÃO - Próx. Avenida Cascavel	O veículo está bloqueado		Status	0	SIM	-5,0199	-56,1877
	15/07/2024 02:48:27	PA - TRAIRÃO - Próx. Avenida Cascavel	A sirene está ligada		Status	0	SIM	-5,0199	-56,1877
	15/07/2024 02:48:27	PA - TRAIRÃO - Próx. Avenida Cascavel	O veículo está bloqueado		Status	0	SIM	-5,0199	-56,1877
	15/07/2024 02:47:47	PA - TRAIRÃO - Próx. Avenida Cascavel	O veículo está bloqueado		Status	0	SIM	-5,0199	-56,1877
	15/07/2024 02:47:47	PA - TRAIRÃO - Próx. Avenida Cascavel	A sirene está ligada		Status	0	SIM	-5,0199	-56,1877
	15/07/2024 02:45:30	PA - TRAIRÃO - Próx. Avenida Cascavel	A sirene está ligada		Status	0	SIM	-5,0199	-56,1877
	15/07/2024 02:45:30	PA - TRAIRÃO - Próx. Avenida Cascavel	O veículo está bloqueado		Status	0	SIM	-5,0199	-56,1877
	15/07/2024 02:43:30	PA - TRAIRÃO - Próx. Avenida Cascavel	O veículo está bloqueado		Status	0	SIM	-5,0199	-56,1877
	15/07/2024 02:43:30	PA - TRAIRÃO - Próx. Avenida Cascavel	A sirene está ligada		Status	0	SIM	-5,0199	-56,1877
	15/07/2024 02:41:30	PA - TRAIRÃO - Próx. Avenida Cascavel	A sirene está ligada		Status	0	SIM	-5,0199	-56,1877
	15/07/2024 02:41:30	PA - TRAIRÃO - Próx. Avenida Cascavel	O veículo está bloqueado		Status	0	SIM	-5,0199	-56,1877
	15/07/2024 02:39:30	PA - TRAIRÃO - Próx. Avenida Cascavel	O veículo está bloqueado		Status	0	SIM	-5,0199	-56,1877
	15/07/2024 02:39:30	PA - TRAIRÃO - Próx. Avenida Cascavel	A sirene está ligada		Status	0	SIM	-5,0199	-56,1877
	15/07/2024 02:37:30	PA - TRAIRÃO - Próx. Avenida Cascavel	A sirene está ligada		Status	0	SIM	-5,0199	-56,1877
	15/07/2024 02:37:30	PA - TRAIRÃO - Próx. Avenida Cascavel	O veículo está bloqueado		Status	0	SIM	-5,0199	-56,1877
	15/07/2024 02:35:30	PA - TRAIRÃO - Próx. Avenida Cascavel	O veículo está bloqueado		Status	0	SIM	-5,0199	-56,1877
	15/07/2024 02:35:30	PA - TRAIRÃO - Próx. Avenida Cascavel	A sirene está ligada		Status	0	SIM	-5,0199	-56,1877
	15/07/2024 02:33:30	PA - TRAIRÃO - Próx. Avenida Cascavel	A sirene está ligada		Status	0	SIM	-5,0199	-56,1877
	15/07/2024 02:33:30	PA - TRAIRÃO - Próx. Avenida Cascavel	O veículo está bloqueado		Status	0	SIM	-5,0199	-56,1877

RELATÓRIO ANALÍTICO POR VEÍCULO

Período: 09/07/2024 00:00:00 à 15/07/2024 23:59:59

Identificador: SSU6D35 EDIVAN DAF XF480 2024 (2º Bloqueio Onix)

Placa: SSU6D35

Legenda:

Mensagens enviadas do Veículo (Veículo -> Central)

Mensagens enviadas do Veículo (Controle de Jornada Cliente)

Mensagens enviadas da Central (Central -> Veículo)



Sentido:	Data e Hora:	Localização:	Mensagem:	Modo Emergência	Tipo Mensagem:	Vel. (Km/h)	Log ?	Latitude	Longitude
	15/07/2024 02:31:30	PA - TRAIRÃO - Próx. Avenida Cascavel	O veículo está bloqueado		Status	0	SIM	-5,0199	-56,1877
	15/07/2024 02:31:30	PA - TRAIRÃO - Próx. Avenida Cascavel	A sirene está ligada		Status	0	SIM	-5,0199	-56,1877
	15/07/2024 02:29:30	PA - TRAIRÃO - Próx. Avenida Cascavel	A sirene está ligada		Status	0	SIM	-5,0199	-56,1877
	15/07/2024 02:29:30	PA - TRAIRÃO - Próx. Avenida Cascavel	O veículo está bloqueado		Status	0	SIM	-5,0199	-56,1877
	15/07/2024 02:27:30	PA - TRAIRÃO - Próx. Avenida Cascavel	O veículo está bloqueado		Status	0	SIM	-5,0199	-56,1877
	15/07/2024 02:27:30	PA - TRAIRÃO - Próx. Avenida Cascavel	A sirene está ligada		Status	0	SIM	-5,0199	-56,1877
	15/07/2024 02:25:30	PA - TRAIRÃO - Próx. Avenida Cascavel	A sirene está ligada		Status	0	SIM	-5,0199	-56,1877
	15/07/2024 02:25:30	PA - TRAIRÃO - Próx. Avenida Cascavel	O veículo está bloqueado		Status	0	SIM	-5,0199	-56,1877
	15/07/2024 02:23:30	PA - TRAIRÃO - Próx. Avenida Cascavel	O veículo está bloqueado		Status	0	SIM	-5,0199	-56,1877
	15/07/2024 02:23:30	PA - TRAIRÃO - Próx. Avenida Cascavel	A sirene está ligada		Status	0	SIM	-5,0199	-56,1877
	15/07/2024 02:21:30	PA - TRAIRÃO - Próx. Avenida Cascavel	A sirene está ligada		Status	0	SIM	-5,0199	-56,1877
	15/07/2024 02:21:30	PA - TRAIRÃO - Próx. Avenida Cascavel	O veículo está bloqueado		Status	0	SIM	-5,0199	-56,1877
	15/07/2024 02:19:30	PA - TRAIRÃO - Próx. Avenida Cascavel	O veículo está bloqueado		Status	0	SIM	-5,0199	-56,1877
	15/07/2024 02:19:30	PA - TRAIRÃO - Próx. Avenida Cascavel	A sirene está ligada		Status	0	SIM	-5,0199	-56,1877
	15/07/2024 02:17:30	PA - TRAIRÃO - Próx. Avenida Cascavel	A sirene está ligada		Status	0	SIM	-5,0199	-56,1877
	15/07/2024 02:17:30	PA - TRAIRÃO - Próx. Avenida Cascavel	O veículo está bloqueado		Status	0	SIM	-5,0199	-56,1877
	15/07/2024 02:15:30	PA - TRAIRÃO - Próx. Avenida Cascavel	O veículo está bloqueado		Status	0	SIM	-5,0199	-56,1877
	15/07/2024 02:15:30	PA - TRAIRÃO - Próx. Avenida Cascavel	A sirene está ligada		Status	0	SIM	-5,0199	-56,1877
	15/07/2024 02:13:31	PA - TRAIRÃO - Próx. Avenida Cascavel	A sirene está ligada		Status	0	SIM	-5,0199	-56,1877
	15/07/2024 02:13:31	PA - TRAIRÃO - Próx. Avenida Cascavel	O veículo está bloqueado		Status	0	SIM	-5,0199	-56,1877
	15/07/2024 02:12:52	PA - TRAIRÃO - Próx. Avenida Cascavel	A sirene está ligada		Alerta de Software	0	NÃO	-5,0198	-56,1877
	15/07/2024 02:12:52	PA - TRAIRÃO - Próx. Avenida Cascavel	Parada do Veículo		Alerta de Software	0	NÃO	-5,0198	-56,1877
	15/07/2024 02:12:52	PA - TRAIRÃO - Próx. Avenida Cascavel	O veículo está bloqueado		Status	0	NÃO	-5,0198	-56,1877
	15/07/2024 02:12:52	PA - TRAIRÃO - Próx. Avenida Cascavel	A sirene está ligada		Status	0	NÃO	-5,0198	-56,1877
	15/07/2024 02:11:31	PA - TRAIRÃO - Próx. Avenida Cascavel	O veículo está bloqueado		Status	0	SIM	-5,0199	-56,1877
	15/07/2024 02:11:31	PA - TRAIRÃO - Próx. Avenida Cascavel	A sirene está ligada		Status	0	SIM	-5,0199	-56,1877
	15/07/2024 02:10:34	MENSAGEM ENVIADA PELA CENTRAL Enviada por: integração	Temporizador 05-05 / 1 hora(s)		Comando		-		
	15/07/2024 02:09:44	MENSAGEM ENVIADA PELA CENTRAL Enviada por: integração	Ultima Posição		Comando		-		
	15/07/2024 02:09:31	PA - TRAIRÃO - Próx. Avenida Cascavel	A sirene está ligada		Status	0	SIM	-5,0199	-56,1877
	15/07/2024 02:09:31	PA - TRAIRÃO - Próx. Avenida Cascavel	O veículo está bloqueado		Status	0	SIM	-5,0199	-56,1877
	15/07/2024 02:08:10	PA - TRAIRÃO - Próx. Avenida Cascavel	O veículo está bloqueado		Status	0	SIM	-5,0199	-56,1877
	15/07/2024 02:08:10	PA - TRAIRÃO - Próx. Avenida Cascavel	A sirene está ligada		Status	0	SIM	-5,0199	-56,1877
	15/07/2024 02:07:31	PA - TRAIRÃO - Próx. Avenida Cascavel	O veículo está bloqueado		Status	0	SIM	-5,0199	-56,1877
	15/07/2024 02:07:31	PA - TRAIRÃO - Próx. Avenida Cascavel	A sirene está ligada		Status	0	SIM	-5,0199	-56,1877
	15/07/2024 02:05:05	PA - TRAIRÃO - Próx. Avenida Cascavel	A sirene está ligada		Status	0	SIM	-5,0199	-56,1877
	15/07/2024 02:05:05	PA - TRAIRÃO - Próx. Avenida Cascavel	O veículo está bloqueado		Status	0	SIM	-5,0199	-56,1877

RELATÓRIO ANALÍTICO POR VEÍCULO






































Período: 09/07/2024 00:00:00 à 15/07/2024 23:59:59

Identificador: SSU6D35 EDIVAN DAF XF480 2024 (2º Bloqueio Onix)

Placa: SSU6D35




- Legenda:**
-  Mensagens enviadas do Veículo (Veículo -> Central)
 -  Mensagens enviadas do Veículo (Controle de Jornada Cliente)
 -  Mensagens enviadas da Central (Central -> Veículo)
























Sentido:	Data e Hora:	Localização:	Mensagem:	Modo Emergência	Tipo Mensagem:	Vel. (Km/h)	Log ?	Latitude	Longitude
	15/07/2024 02:03:05	PA - TRAIRÃO - Próx. Avenida Cascavel	O veículo está bloqueado		Status	0	SIM	-5,0199	-56,1877
	15/07/2024 02:03:05	PA - TRAIRÃO - Próx. Avenida Cascavel	A sirene está ligada		Status	0	SIM	-5,0199	-56,1877
	15/07/2024 02:01:05	PA - TRAIRÃO - Próx. Avenida Cascavel	A sirene está ligada		Status	0	SIM	-5,0199	-56,1877
	15/07/2024 02:01:05	PA - TRAIRÃO - Próx. Avenida Cascavel	O veículo está bloqueado		Status	0	SIM	-5,0199	-56,1877
	15/07/2024 01:59:05	PA - TRAIRÃO - Próx. Avenida Cascavel	O veículo está bloqueado		Status	0	SIM	-5,0199	-56,1877
	15/07/2024 01:59:05	PA - TRAIRÃO - Próx. Avenida Cascavel	A sirene está ligada		Status	0	SIM	-5,0199	-56,1877
	15/07/2024 01:57:05	PA - TRAIRÃO - Próx. Avenida Cascavel	A sirene está ligada		Status	0	SIM	-5,0199	-56,1877
	15/07/2024 01:57:05	PA - TRAIRÃO - Próx. Avenida Cascavel	O veículo está bloqueado		Status	0	SIM	-5,0199	-56,1877
	15/07/2024 01:55:05	PA - TRAIRÃO - Próx. Avenida Cascavel	O veículo está bloqueado		Status	0	SIM	-5,0199	-56,1877
	15/07/2024 01:55:05	PA - TRAIRÃO - Próx. Avenida Cascavel	A sirene está ligada		Status	0	SIM	-5,0199	-56,1877
	15/07/2024 01:53:05	PA - TRAIRÃO - Próx. Avenida Cascavel	A sirene está ligada		Status	0	SIM	-5,0199	-56,1877
	15/07/2024 01:53:05	PA - TRAIRÃO - Próx. Avenida Cascavel	O veículo está bloqueado		Status	0	SIM	-5,0199	-56,1877
	15/07/2024 01:51:05	PA - TRAIRÃO - Próx. Avenida Cascavel	O veículo está bloqueado		Status	0	SIM	-5,0199	-56,1877
	15/07/2024 01:51:05	PA - TRAIRÃO - Próx. Avenida Cascavel	A sirene está ligada		Status	0	SIM	-5,0199	-56,1877
	15/07/2024 01:49:05	PA - TRAIRÃO - Próx. Avenida Cascavel	A sirene está ligada		Status	0	SIM	-5,0199	-56,1877
	15/07/2024 01:49:05	PA - TRAIRÃO - Próx. Avenida Cascavel	O veículo está bloqueado		Status	0	SIM	-5,0199	-56,1877
	15/07/2024 01:47:05	PA - TRAIRÃO - Próx. Avenida Cascavel	O veículo está bloqueado		Status	0	SIM	-5,0199	-56,1877
	15/07/2024 01:47:05	PA - TRAIRÃO - Próx. Avenida Cascavel	A sirene está ligada		Status	0	SIM	-5,0199	-56,1877
	15/07/2024 01:45:06	PA - TRAIRÃO - Próx. Avenida Cascavel	A sirene está ligada		Status	0	SIM	-5,0199	-56,1877
	15/07/2024 01:45:06	PA - TRAIRÃO - Próx. Avenida Cascavel	O veículo está bloqueado		Status	0	SIM	-5,0199	-56,1877
	15/07/2024 01:43:06	PA - TRAIRÃO - Próx. Avenida Cascavel	O veículo está bloqueado		Status	0	SIM	-5,0199	-56,1877
	15/07/2024 01:43:06	PA - TRAIRÃO - Próx. Avenida Cascavel	A sirene está ligada		Status	0	SIM	-5,0199	-56,1877
	15/07/2024 01:41:06	PA - TRAIRÃO - Próx. Avenida Cascavel	A sirene está ligada		Status	0	SIM	-5,0199	-56,1877
	15/07/2024 01:41:06	PA - TRAIRÃO - Próx. Avenida Cascavel	O veículo está bloqueado		Status	0	SIM	-5,0199	-56,1877
	15/07/2024 01:39:06	PA - TRAIRÃO - Próx. Avenida Cascavel	O veículo está bloqueado		Status	0	SIM	-5,0199	-56,1877
	15/07/2024 01:39:06	PA - TRAIRÃO - Próx. Avenida Cascavel	A sirene está ligada		Status	0	SIM	-5,0199	-56,1877
	15/07/2024 01:37:06	PA - TRAIRÃO - Próx. Avenida Cascavel	A sirene está ligada		Status	0	SIM	-5,0199	-56,1877
	15/07/2024 01:37:06	PA - TRAIRÃO - Próx. Avenida Cascavel	O veículo está bloqueado		Status	0	SIM	-5,0199	-56,1877
	15/07/2024 01:35:06	PA - TRAIRÃO - Próx. Avenida Cascavel	A sirene está ligada		Status	0	SIM	-5,0199	-56,1877
	15/07/2024 01:35:06	PA - TRAIRÃO - Próx. Avenida Cascavel	O veículo está bloqueado		Status	0	SIM	-5,0199	-56,1877
	15/07/2024 01:33:06	PA - TRAIRÃO - Próx. Avenida Cascavel	O veículo está bloqueado		Status	0	SIM	-5,0199	-56,1877
	15/07/2024 01:33:06	PA - TRAIRÃO - Próx. Avenida Cascavel	A sirene está ligada		Status	0	SIM	-5,0199	-56,1877
	15/07/2024 01:31:06	PA - TRAIRÃO - Próx. Avenida Cascavel	A sirene está ligada		Status	0	SIM	-5,0199	-56,1877
	15/07/2024 01:31:06	PA - TRAIRÃO - Próx. Avenida Cascavel	O veículo está bloqueado		Status	0	SIM	-5,0199	-56,1877
	15/07/2024 01:29:06	PA - TRAIRÃO - Próx. Avenida Cascavel	O veículo está bloqueado		Status	0	SIM	-5,0199	-56,1877
	15/07/2024 01:29:06	PA - TRAIRÃO - Próx. Avenida Cascavel	A sirene está ligada		Status	0	SIM	-5,0199	-56,1877
	15/07/2024 01:27:48	PA - TRAIRÃO - Próx. Avenida Cascavel	A sirene está ligada		Status	0	SIM	-5,0199	-56,1877

RELATÓRIO ANALÍTICO POR VEÍCULO

Período: 09/07/2024 00:00:00 à 15/07/2024 23:59:59
Identificador: SSU6D35 EDIVAN DAF XF480 2024 (2º Bloqueio Onix)
Placa: SSU6D35

- Legenda:**
-  Mensagens enviadas do Veículo (Veículo -> Central)
 -  Mensagens enviadas do Veículo (Controle de Jornada Cliente)
 -  Mensagens enviadas da Central (Central -> Veículo)






Sentido:	Data e Hora:	Localização:	Mensagem:	Modo Emergência	Tipo Mensagem:	Vel. (Km/h)	Log ?	Latitude	Longitude
	15/07/2024 01:27:48	PA - TRAIRÃO - Próx. Avenida Cascavel	O veículo está bloqueado		Status	0	SIM	-5,0199	-56,1877
	15/07/2024 01:27:06	PA - TRAIRÃO - Próx. Avenida Cascavel	A sirene está ligada		Status	0	SIM	-5,0199	-56,1877
	15/07/2024 01:27:06	PA - TRAIRÃO - Próx. Avenida Cascavel	O veículo está bloqueado		Status	0	SIM	-5,0199	-56,1877
	15/07/2024 01:24:34	PA - TRAIRÃO - Próx. Avenida Cascavel	O veículo está bloqueado		Status	0	SIM	-5,0199	-56,1878
	15/07/2024 01:24:34	PA - TRAIRÃO - Próx. Avenida Cascavel	A sirene está ligada		Status	0	SIM	-5,0199	-56,1878
	15/07/2024 01:22:34	PA - TRAIRÃO - Próx. Avenida Cascavel	A sirene está ligada		Status	0	SIM	-5,0199	-56,1878
	15/07/2024 01:22:34	PA - TRAIRÃO - Próx. Avenida Cascavel	O veículo está bloqueado		Status	0	SIM	-5,0199	-56,1878
	15/07/2024 01:20:34	PA - TRAIRÃO - Próx. Avenida Cascavel	O veículo está bloqueado		Status	0	SIM	-5,0199	-56,1878
	15/07/2024 01:20:34	PA - TRAIRÃO - Próx. Avenida Cascavel	A sirene está ligada		Status	0	SIM	-5,0199	-56,1878
	15/07/2024 01:18:34	PA - TRAIRÃO - Próx. Avenida Cascavel	O veículo está bloqueado		Status	0	SIM	-5,0199	-56,1878
	15/07/2024 01:16:34	PA - TRAIRÃO - Próx. Avenida Cascavel	O veículo está bloqueado		Status	0	SIM	-5,0199	-56,1878
	15/07/2024 01:16:33	MENSAGEM ENVIADA PELA CENTRAL Enviada por: integração	Ligar Sirene		Comando	-	-	-	-
	15/07/2024 01:14:34	PA - TRAIRÃO - Próx. Avenida Cascavel	O veículo está bloqueado		Status	0	SIM	-5,0199	-56,1878
	15/07/2024 01:12:34	PA - TRAIRÃO - Próx. Avenida Cascavel	O veículo está bloqueado		Status	0	SIM	-5,0199	-56,1878
	15/07/2024 01:12:32	PA - TRAIRÃO - Próx. Avenida Cascavel	O veículo está bloqueado		Status	0	NÃO	-5,0198	-56,1877
	15/07/2024 01:12:32	PA - TRAIRÃO - Próx. Avenida Cascavel	Parada do Veículo		Alerta de Software	0	NÃO	-5,0198	-56,1877
	15/07/2024 01:10:34	PA - TRAIRÃO - Próx. Avenida Cascavel	O veículo está bloqueado		Status	0	SIM	-5,0199	-56,1878
	15/07/2024 01:08:34	PA - TRAIRÃO - Próx. Avenida Cascavel	O veículo está bloqueado		Status	0	SIM	-5,0199	-56,1878
	15/07/2024 01:06:49	MENSAGEM ENVIADA PELA CENTRAL Enviada por: integração	Ultima Posição		Comando	-	-	-	-
	15/07/2024 01:06:34	PA - TRAIRÃO - Próx. Avenida Cascavel	O veículo está bloqueado		Status	0	SIM	-5,0199	-56,1878
	15/07/2024 01:06:15	MENSAGEM ENVIADA PELA CENTRAL Enviada por: integração	Temporizador 05-05 / 1 hora(s)		Comando	-	-	-	-
	15/07/2024 01:04:34	PA - TRAIRÃO - Próx. Avenida Cascavel	O veículo está bloqueado		Status	0	SIM	-5,0199	-56,1878
	15/07/2024 01:02:34	PA - TRAIRÃO - Próx. Avenida Cascavel	O veículo está bloqueado		Status	0	SIM	-5,0199	-56,1878
	15/07/2024 01:00:34	PA - TRAIRÃO - Próx. Avenida Cascavel	O veículo está bloqueado		Status	0	SIM	-5,0199	-56,1878
	15/07/2024 00:58:34	PA - TRAIRÃO - Próx. Avenida Cascavel	O veículo está bloqueado		Status	0	SIM	-5,0199	-56,1878
	15/07/2024 00:56:34	PA - TRAIRÃO - Próx. Avenida Cascavel	O veículo está bloqueado		Status	0	SIM	-5,0199	-56,1878
	15/07/2024 00:54:34	PA - TRAIRÃO - Próx. Avenida Cascavel	O veículo está bloqueado		Status	0	SIM	-5,0199	-56,1878
	15/07/2024 00:52:34	PA - TRAIRÃO - Próx. Avenida Cascavel	O veículo está bloqueado		Status	0	SIM	-5,0199	-56,1878
	15/07/2024 00:50:34	PA - TRAIRÃO - Próx. Avenida Cascavel	O veículo está bloqueado		Status	0	SIM	-5,0199	-56,1878
	15/07/2024 00:48:35	PA - TRAIRÃO - Próx. Avenida Cascavel	O veículo está bloqueado		Status	0	SIM	-5,0199	-56,1878
	15/07/2024 00:46:35	PA - TRAIRÃO - Próx. Avenida Cascavel	O veículo está bloqueado		Status	0	SIM	-5,0199	-56,1878
	15/07/2024 00:45:16	PA - TRAIRÃO - Próx. Avenida Cascavel	O veículo está bloqueado		Status	0	SIM	-5,0199	-56,1878
	15/07/2024 00:44:35	PA - TRAIRÃO - Próx. Avenida Cascavel	O veículo está bloqueado		Status	0	SIM	-5,0199	-56,1878
	15/07/2024 00:42:09	PA - TRAIRÃO - Próx. Avenida Cascavel	O veículo está bloqueado		Status	0	SIM	-5,0199	-56,1878
	15/07/2024 00:40:09	PA - TRAIRÃO - Próx. Avenida Cascavel	O veículo está bloqueado		Status	0	SIM	-5,0199	-56,1878
	15/07/2024 00:38:09	PA - TRAIRÃO - Próx. Avenida Cascavel	O veículo está bloqueado		Status	0	SIM	-5,0199	-56,1878

RELATÓRIO ANALÍTICO POR VEÍCULO





































Período: 09/07/2024 00:00:00 à 15/07/2024 23:59:59

Identificador: SSU6D35 EDIVAN DAF XF480 2024 (2º Bloqueio Onix)

Placa: SSU6D35




- Legenda:**
-  Mensagens enviadas do Veículo (Veículo -> Central)
 -  Mensagens enviadas do Veículo (Controle de Jornada Cliente)
 -  Mensagens enviadas da Central (Central -> Veículo)





























Sentido:	Data e Hora:	Localização:	Mensagem:	Modo Emergência	Tipo Mensagem:	Vel. (Km/h)	Log ?	Latitude	Longitude
	15/07/2024 00:36:09	PA - TRAIRÃO - Próx. Avenida Cascavel	O veículo está bloqueado		Status	0	SIM	-5,0199	-56,1877
	15/07/2024 00:34:09	PA - TRAIRÃO - Próx. Avenida Cascavel	O veículo está bloqueado		Status	0	SIM	-5,0199	-56,1877
	15/07/2024 00:32:09	PA - TRAIRÃO - Próx. Avenida Cascavel	O veículo está bloqueado		Status	0	SIM	-5,0199	-56,1877
	15/07/2024 00:30:09	PA - TRAIRÃO - Próx. Avenida Cascavel	O veículo está bloqueado		Status	0	SIM	-5,0199	-56,1877
	15/07/2024 00:28:09	PA - TRAIRÃO - Próx. Avenida Cascavel	O veículo está bloqueado		Status	0	SIM	-5,0199	-56,1877
	15/07/2024 00:26:09	PA - TRAIRÃO - Próx. Avenida Cascavel	O veículo está bloqueado		Status	0	SIM	-5,0199	-56,1877
	15/07/2024 00:24:09	PA - TRAIRÃO - Próx. Avenida Cascavel	O veículo está bloqueado		Status	0	SIM	-5,0199	-56,1877
	15/07/2024 00:22:09	PA - TRAIRÃO - Próx. Avenida Cascavel	O veículo está bloqueado		Status	0	SIM	-5,0199	-56,1877
	15/07/2024 00:20:09	PA - TRAIRÃO - Próx. Avenida Cascavel	O veículo está bloqueado		Status	0	SIM	-5,0199	-56,1877
	15/07/2024 00:18:09	PA - TRAIRÃO - Próx. Avenida Cascavel	O veículo está bloqueado		Status	0	SIM	-5,0199	-56,1877
	15/07/2024 00:16:09	PA - TRAIRÃO - Próx. Avenida Cascavel	O veículo está bloqueado		Status	0	SIM	-5,0199	-56,1878
	15/07/2024 00:14:10	PA - TRAIRÃO - Próx. Avenida Cascavel	O veículo está bloqueado		Status	0	SIM	-5,0199	-56,1878
	15/07/2024 00:12:10	PA - TRAIRÃO - Próx. Avenida Cascavel	O veículo está bloqueado		Status	0	SIM	-5,0199	-56,1878
	15/07/2024 00:10:10	PA - TRAIRÃO - Próx. Avenida Cascavel	O veículo está bloqueado		Status	0	SIM	-5,0199	-56,1878
	15/07/2024 00:09:29	PA - TRAIRÃO - Próx. Avenida Cascavel	Parada do Veículo		Alerta de Software	0	NÃO	-5,0198	-56,1877
	15/07/2024 00:09:29	PA - TRAIRÃO - Próx. Avenida Cascavel	O veículo está bloqueado		Status	0	NÃO	-5,0198	-56,1877
	15/07/2024 00:08:10	PA - TRAIRÃO - Próx. Avenida Cascavel	O veículo está bloqueado		Status	0	SIM	-5,0199	-56,1878
	15/07/2024 00:06:46	MENSAGEM ENVIADA PELA CENTRAL Enviada por: integração	Temporizador 05-05 / 1 hora(s)		Comando		-		
	15/07/2024 00:06:30	MENSAGEM ENVIADA PELA CENTRAL Enviada por: integração	Ultima Posição		Comando		-		
	15/07/2024 00:06:10	PA - TRAIRÃO - Próx. Avenida Cascavel	O veículo está bloqueado		Status	0	SIM	-5,0199	-56,1878
	15/07/2024 00:04:48	PA - TRAIRÃO - Próx. Avenida Cascavel	O veículo está bloqueado		Status	0	SIM	-5,0199	-56,1878
	15/07/2024 00:04:10	PA - TRAIRÃO - Próx. Avenida Cascavel	O veículo está bloqueado		Status	0	SIM	-5,0199	-56,1878
	15/07/2024 00:01:53	PA - TRAIRÃO - Próx. Avenida Cascavel	O veículo está bloqueado		Status	0	SIM	-5,0199	-56,1878
	14/07/2024 23:59:53	PA - TRAIRÃO - Próx. Avenida Cascavel	O veículo está bloqueado		Status	0	SIM	-5,0199	-56,1878
	14/07/2024 23:57:53	PA - TRAIRÃO - Próx. Avenida Cascavel	O veículo está bloqueado		Status	0	SIM	-5,0199	-56,1878
	14/07/2024 23:55:54	PA - TRAIRÃO - Próx. Avenida Cascavel	O veículo está bloqueado		Status	0	SIM	-5,0199	-56,1878
	14/07/2024 23:53:53	PA - TRAIRÃO - Próx. Avenida Cascavel	O veículo está bloqueado		Status	0	SIM	-5,0199	-56,1878
	14/07/2024 23:51:54	PA - TRAIRÃO - Próx. Avenida Cascavel	O veículo está bloqueado		Status	0	SIM	-5,0199	-56,1878
	14/07/2024 23:49:54	PA - TRAIRÃO - Próx. Avenida Cascavel	O veículo está bloqueado		Status	0	SIM	-5,0199	-56,1878
	14/07/2024 23:47:54	PA - TRAIRÃO - Próx. Avenida Cascavel	O veículo está bloqueado		Status	0	SIM	-5,0199	-56,1878
	14/07/2024 23:45:54	PA - TRAIRÃO - Próx. Avenida Cascavel	O veículo está bloqueado		Status	0	SIM	-5,0199	-56,1878
	14/07/2024 23:43:53	PA - TRAIRÃO - Próx. Avenida Cascavel	O veículo está bloqueado		Status	0	SIM	-5,0199	-56,1878
	14/07/2024 23:41:54	PA - TRAIRÃO - Próx. Avenida Cascavel	O veículo está bloqueado		Status	0	SIM	-5,0199	-56,1878
	14/07/2024 23:39:54	PA - TRAIRÃO - Próx. Avenida Cascavel	O veículo está bloqueado		Status	0	SIM	-5,0199	-56,1878
	14/07/2024 23:37:54	PA - TRAIRÃO - Próx. Avenida Cascavel	O veículo está bloqueado		Status	0	SIM	-5,0199	-56,1878
	14/07/2024 23:35:54	PA - TRAIRÃO - Próx. Avenida Cascavel	O veículo está bloqueado		Status	0	SIM	-5,0199	-56,1878

RELATÓRIO ANALÍTICO POR VEÍCULO

Período: 09/07/2024 00:00:00 à 15/07/2024 23:59:59
Identificador: SSU6D35 EDIVAN DAF XF480 2024 (2º Bloqueio Onix)
Placa: SSU6D35




- Legenda:**
-  Mensagens enviadas do Veículo (Veículo -> Central)
 -  Mensagens enviadas do Veículo (Controle de Jornada Cliente)
 -  Mensagens enviadas da Central (Central -> Veículo)








































Sentido:	Data e Hora:	Localização:	Mensagem:	Modo Emergência	Tipo Mensagem:	Vel. (Km/h)	Log ?	Latitude	Longitude
	14/07/2024 23:33:54	PA - TRAIRÃO - Próx. Avenida Cascavel	O veículo está bloqueado		Status	0	SIM	-5,0199	-56,1878
	14/07/2024 23:31:54	PA - TRAIRÃO - Próx. Avenida Cascavel	O veículo está bloqueado		Status	0	SIM	-5,0199	-56,1878
	14/07/2024 23:29:54	PA - TRAIRÃO - Próx. Avenida Cascavel	O veículo está bloqueado		Status	0	SIM	-5,0199	-56,1878
	14/07/2024 23:27:54	PA - TRAIRÃO - Próx. Avenida Cascavel	O veículo está bloqueado		Status	0	SIM	-5,0199	-56,1878
	14/07/2024 23:25:54	PA - TRAIRÃO - Próx. Avenida Cascavel	O veículo está bloqueado		Status	0	SIM	-5,0199	-56,1878
	14/07/2024 23:24:34	PA - TRAIRÃO - Próx. Avenida Cascavel	O veículo está bloqueado		Status	0	SIM	-5,0199	-56,1878
	14/07/2024 23:23:54	PA - TRAIRÃO - Próx. Avenida Cascavel	O veículo está bloqueado		Status	0	SIM	-5,0199	-56,1878
	14/07/2024 23:21:28	PA - TRAIRÃO - Próx. Avenida Cascavel	O veículo está bloqueado		Status	0	SIM	-5,0199	-56,1878
	14/07/2024 23:19:28	PA - TRAIRÃO - Próx. Avenida Cascavel	O veículo está bloqueado		Status	0	SIM	-5,0199	-56,1878
	14/07/2024 23:17:28	PA - TRAIRÃO - Próx. Avenida Cascavel	O veículo está bloqueado		Status	0	SIM	-5,0199	-56,1878
	14/07/2024 23:15:28	PA - TRAIRÃO - Próx. Avenida Cascavel	O veículo está bloqueado		Status	0	SIM	-5,0199	-56,1878
	14/07/2024 23:13:28	PA - TRAIRÃO - Próx. Avenida Cascavel	O veículo está bloqueado		Status	0	SIM	-5,0199	-56,1878
	14/07/2024 23:11:28	PA - TRAIRÃO - Próx. Avenida Cascavel	O veículo está bloqueado		Status	0	SIM	-5,0199	-56,1878
	14/07/2024 23:09:28	PA - TRAIRÃO - Próx. Avenida Cascavel	O veículo está bloqueado		Status	0	SIM	-5,0199	-56,1877
	14/07/2024 23:08:03	PA - TRAIRÃO - Próx. Avenida Cascavel	O veículo está bloqueado		Status	0	NÃO	-5,0198	-56,1877
	14/07/2024 23:08:03	PA - TRAIRÃO - Próx. Avenida Cascavel	Parada do Veículo		Alerta de Software	0	NÃO	-5,0198	-56,1877
	14/07/2024 23:07:28	PA - TRAIRÃO - Próx. Avenida Cascavel	O veículo está bloqueado		Status	0	SIM	-5,0199	-56,1877
	14/07/2024 23:06:30	MENSAGEM ENVIADA PELA CENTRAL Enviada por: integração	Temporizador 05-05 / 1 hora(s)		Comando		-		
	14/07/2024 23:05:28	PA - TRAIRÃO - Próx. Avenida Cascavel	O veículo está bloqueado		Status	0	SIM	-5,0199	-56,1877
	14/07/2024 23:05:08	MENSAGEM ENVIADA PELA CENTRAL Enviada por: integração	Ultima Posição		Comando		-		
	14/07/2024 23:03:28	PA - TRAIRÃO - Próx. Avenida Cascavel	O veículo está bloqueado		Status	0	SIM	-5,0199	-56,1877
	14/07/2024 23:01:28	PA - TRAIRÃO - Próx. Avenida Cascavel	O veículo está bloqueado		Status	0	SIM	-5,0199	-56,1877
	14/07/2024 22:59:28	PA - TRAIRÃO - Próx. Avenida Cascavel	O veículo está bloqueado		Status	0	SIM	-5,0199	-56,1877
	14/07/2024 22:57:29	PA - TRAIRÃO - Próx. Avenida Cascavel	O veículo está bloqueado		Status	0	SIM	-5,0199	-56,1877
	14/07/2024 22:55:29	PA - TRAIRÃO - Próx. Avenida Cascavel	O veículo está bloqueado		Status	0	SIM	-5,0199	-56,1877
	14/07/2024 22:53:29	PA - TRAIRÃO - Próx. Avenida Cascavel	O veículo está bloqueado		Status	0	SIM	-5,0199	-56,1877
	14/07/2024 22:51:29	PA - TRAIRÃO - Próx. Avenida Cascavel	O veículo está bloqueado		Status	0	SIM	-5,0199	-56,1877
	14/07/2024 22:49:29	PA - TRAIRÃO - Próx. Avenida Cascavel	O veículo está bloqueado		Status	0	SIM	-5,0199	-56,1877
	14/07/2024 22:47:29	PA - TRAIRÃO - Próx. Avenida Cascavel	O veículo está bloqueado		Status	0	SIM	-5,0199	-56,1877
	14/07/2024 22:45:29	PA - TRAIRÃO - Próx. Avenida Cascavel	O veículo está bloqueado		Status	0	SIM	-5,0199	-56,1877
	14/07/2024 22:44:08	PA - TRAIRÃO - Próx. Avenida Cascavel	O veículo está bloqueado		Status	0	SIM	-5,0199	-56,1877
	14/07/2024 22:43:29	PA - TRAIRÃO - Próx. Avenida Cascavel	O veículo está bloqueado		Status	0	SIM	-5,0199	-56,1877
	14/07/2024 22:41:12	PA - TRAIRÃO - Próx. Avenida Cascavel	O veículo está bloqueado		Status	0	SIM	-5,0199	-56,1877
	14/07/2024 22:39:12	PA - TRAIRÃO - Próx. Avenida Cascavel	O veículo está bloqueado		Status	0	SIM	-5,0199	-56,1877
	14/07/2024 22:37:12	PA - TRAIRÃO - Próx. Avenida Cascavel	O veículo está bloqueado		Status	0	SIM	-5,0199	-56,1877
	14/07/2024 22:35:12	PA - TRAIRÃO - Próx. Avenida Cascavel	O veículo está bloqueado		Status	0	SIM	-5,0199	-56,1877

RELATÓRIO ANALÍTICO POR VEÍCULO

Período: 09/07/2024 00:00:00 à 15/07/2024 23:59:59
Identificador: SSU6D35 EDIVAN DAF XF480 2024 (2º Bloqueio Onix)
Placa: SSU6D35




- Legenda:**
-  Mensagens enviadas do Veículo (Veículo -> Central)
 -  Mensagens enviadas do Veículo (Controle de Jornada Cliente)
 -  Mensagens enviadas da Central (Central -> Veículo)






































Sentido:	Data e Hora:	Localização:	Mensagem:	Modo Emergência	Tipo Mensagem:	Vel. (Km/h)	Log ?	Latitude	Longitude
	14/07/2024 22:33:12	PA - TRAIRÃO - Próx. Avenida Cascavel	O veículo está bloqueado		Status	0	SIM	-5,0199	-56,1877
	14/07/2024 22:31:12	PA - TRAIRÃO - Próx. Avenida Cascavel	O veículo está bloqueado		Status	0	SIM	-5,0199	-56,1877
	14/07/2024 22:29:12	PA - TRAIRÃO - Próx. Avenida Cascavel	O veículo está bloqueado		Status	0	SIM	-5,0199	-56,1877
	14/07/2024 22:27:12	PA - TRAIRÃO - Próx. Avenida Cascavel	O veículo está bloqueado		Status	0	SIM	-5,0199	-56,1877
	14/07/2024 22:25:12	PA - TRAIRÃO - Próx. Avenida Cascavel	O veículo está bloqueado		Status	0	SIM	-5,0199	-56,1877
	14/07/2024 22:23:12	PA - TRAIRÃO - Próx. Avenida Cascavel	O veículo está bloqueado		Status	0	SIM	-5,0199	-56,1877
	14/07/2024 22:21:12	PA - TRAIRÃO - Próx. Avenida Cascavel	O veículo está bloqueado		Status	0	SIM	-5,0199	-56,1877
	14/07/2024 22:19:12	PA - TRAIRÃO - Próx. Avenida Cascavel	O veículo está bloqueado		Status	0	SIM	-5,0199	-56,1877
	14/07/2024 22:17:12	PA - TRAIRÃO - Próx. Avenida Cascavel	O veículo está bloqueado		Status	0	SIM	-5,0199	-56,1877
	14/07/2024 22:15:12	PA - TRAIRÃO - Próx. Avenida Cascavel	O veículo está bloqueado		Status	0	SIM	-5,0199	-56,1877
	14/07/2024 22:13:12	PA - TRAIRÃO - Próx. Avenida Cascavel	O veículo está bloqueado		Status	0	SIM	-5,0199	-56,1877
	14/07/2024 22:11:12	PA - TRAIRÃO - Próx. Avenida Cascavel	O veículo está bloqueado		Status	0	SIM	-5,0199	-56,1877
	14/07/2024 22:09:12	PA - TRAIRÃO - Próx. Avenida Cascavel	O veículo está bloqueado		Status	0	SIM	-5,0199	-56,1877
	14/07/2024 22:07:48	PA - TRAIRÃO - Próx. Avenida Cascavel	Parada do Veículo		Alerta de Software	0	NÃO	-5,0198	-56,1877
	14/07/2024 22:07:48	PA - TRAIRÃO - Próx. Avenida Cascavel	Porta do Motorista aberta		Evento	0	NÃO	-5,0198	-56,1877
	14/07/2024 22:07:48	PA - TRAIRÃO - Próx. Avenida Cascavel	O veículo está bloqueado		Status	0	NÃO	-5,0198	-56,1877
	14/07/2024 22:07:13	PA - TRAIRÃO - Próx. Avenida Cascavel	O veículo está bloqueado		Status	0	SIM	-5,0199	-56,1877
	14/07/2024 22:05:13	PA - TRAIRÃO - Próx. Avenida Cascavel	O veículo está bloqueado		Status	0	SIM	-5,0199	-56,1877
	14/07/2024 22:03:52	PA - TRAIRÃO - Próx. Avenida Cascavel	O veículo está bloqueado		Status	0	SIM	-5,0199	-56,1877
	14/07/2024 22:03:13	PA - TRAIRÃO - Próx. Avenida Cascavel	O veículo está bloqueado		Status	0	SIM	-5,0199	-56,1877
	14/07/2024 22:00:47	PA - TRAIRÃO - Próx. Avenida Cascavel	O veículo está bloqueado		Status	0	SIM	-5,0199	-56,1878
	14/07/2024 21:58:47	PA - TRAIRÃO - Próx. Avenida Cascavel	O veículo está bloqueado		Status	0	SIM	-5,0199	-56,1878
	14/07/2024 21:56:47	PA - TRAIRÃO - Próx. Avenida Cascavel	O veículo está bloqueado		Status	0	SIM	-5,0199	-56,1878
	14/07/2024 21:54:47	PA - TRAIRÃO - Próx. Avenida Cascavel	O veículo está bloqueado		Status	0	SIM	-5,0199	-56,1878
	14/07/2024 21:52:47	PA - TRAIRÃO - Próx. Avenida Cascavel	O veículo está bloqueado		Status	0	SIM	-5,0199	-56,1878
	14/07/2024 21:50:47	PA - TRAIRÃO - Próx. Avenida Cascavel	O veículo está bloqueado		Status	0	SIM	-5,0199	-56,1878
	14/07/2024 21:48:47	PA - TRAIRÃO - Próx. Avenida Cascavel	O veículo está bloqueado		Status	0	SIM	-5,0199	-56,1878
	14/07/2024 21:46:47	PA - TRAIRÃO - Próx. Avenida Cascavel	O veículo está bloqueado		Status	0	SIM	-5,0199	-56,1878
	14/07/2024 21:44:48	PA - TRAIRÃO - Próx. Avenida Cascavel	O veículo está bloqueado		Status	0	SIM	-5,0199	-56,1878
	14/07/2024 21:42:48	PA - TRAIRÃO - Próx. Avenida Cascavel	O veículo está bloqueado		Status	0	SIM	-5,0199	-56,1878
	14/07/2024 21:40:48	PA - TRAIRÃO - Próx. Avenida Cascavel	O veículo está bloqueado		Status	0	SIM	-5,0199	-56,1878
	14/07/2024 21:38:48	PA - TRAIRÃO - Próx. Avenida Cascavel	O veículo está bloqueado		Status	0	SIM	-5,0199	-56,1878
	14/07/2024 21:36:48	PA - TRAIRÃO - Próx. Avenida Cascavel	O veículo está bloqueado		Status	0	SIM	-5,0199	-56,1878
	14/07/2024 21:34:48	PA - TRAIRÃO - Próx. Avenida Cascavel	O veículo está bloqueado		Status	0	SIM	-5,0199	-56,1878
	14/07/2024 21:32:48	PA - TRAIRÃO - Próx. Avenida Cascavel	O veículo está bloqueado		Status	0	SIM	-5,0199	-56,1878
	14/07/2024 21:30:48	PA - TRAIRÃO - Próx. Avenida Cascavel	O veículo está bloqueado		Status	0	SIM	-5,0199	-56,1878
	14/07/2024 21:28:48	PA - TRAIRÃO - Próx. Avenida Cascavel	O veículo está bloqueado		Status	0	SIM	-5,0199	-56,1878

RELATÓRIO ANALÍTICO POR VEÍCULO

Período: 09/07/2024 00:00:00 à 15/07/2024 23:59:59
Identificador: SSU6D35 EDIVAN DAF XF480 2024 (2º Bloqueio Onix)
Placa: SSU6D35

- Legenda:**
-  Mensagens enviadas do Veículo (Veículo -> Central)
 -  Mensagens enviadas do Veículo (Controle de Jornada Cliente)
 -  Mensagens enviadas da Central (Central -> Veículo)



Sentido:	Data e Hora:	Localização:	Mensagem:	Modo Emergência	Tipo Mensagem:	Vel. (Km/h)	Log ?	Latitude	Longitude
	14/07/2024 21:26:48	PA - TRAIRÃO - Próx. Avenida Cascavel	O veículo está bloqueado		Status	0	SIM	-5,0199	-56,1878
	14/07/2024 21:24:48	PA - TRAIRÃO - Próx. Avenida Cascavel	O veículo está bloqueado		Status	0	SIM	-5,0199	-56,1878
	14/07/2024 21:23:27	PA - TRAIRÃO - Próx. Avenida Cascavel	O veículo está bloqueado		Status	0	SIM	-5,0199	-56,1878
	14/07/2024 21:22:48	PA - TRAIRÃO - Próx. Avenida Cascavel	O veículo está bloqueado		Status	0	SIM	-5,0199	-56,1878
	14/07/2024 21:20:31	PA - TRAIRÃO - Próx. Avenida Cascavel	O veículo está bloqueado		Status	0	SIM	-5,0199	-56,1878
	14/07/2024 21:18:32	PA - TRAIRÃO - Próx. Avenida Cascavel	O veículo está bloqueado		Status	0	SIM	-5,0199	-56,1878
	14/07/2024 21:16:32	PA - TRAIRÃO - Próx. Avenida Cascavel	O veículo está bloqueado		Status	0	SIM	-5,0199	-56,1878
	14/07/2024 21:14:32	PA - TRAIRÃO - Próx. Avenida Cascavel	O veículo está bloqueado		Status	0	SIM	-5,0199	-56,1878
	14/07/2024 21:12:46	PA - TRAIRÃO - Próx. Avenida Cascavel	O veículo está bloqueado		Status	0	NÃO	-5,0198	-56,1877
	14/07/2024 21:12:46	PA - TRAIRÃO - Próx. Avenida Cascavel	Porta do Motorista aberta		Evento	0	NÃO	-5,0198	-56,1877
	14/07/2024 21:12:46	PA - TRAIRÃO - Próx. Avenida Cascavel	Parada do Veículo		Alerta de Software	0	NÃO	-5,0198	-56,1877
	14/07/2024 21:12:32	PA - TRAIRÃO - Próx. Avenida Cascavel	O veículo está bloqueado		Status	0	SIM	-5,0199	-56,1878
	14/07/2024 21:10:32	PA - TRAIRÃO - Próx. Avenida Cascavel	O veículo está bloqueado		Status	0	SIM	-5,0199	-56,1878
	14/07/2024 21:08:31	PA - TRAIRÃO - Próx. Avenida Cascavel	O veículo está bloqueado		Status	0	SIM	-5,0199	-56,1878
	14/07/2024 21:06:32	PA - TRAIRÃO - Próx. Avenida Cascavel	O veículo está bloqueado		Status	0	SIM	-5,0199	-56,1878
	14/07/2024 21:04:32	PA - TRAIRÃO - Próx. Avenida Cascavel	O veículo está bloqueado		Status	0	SIM	-5,0199	-56,1878
	14/07/2024 21:02:32	PA - TRAIRÃO - Próx. Avenida Cascavel	O veículo está bloqueado		Status	0	SIM	-5,0199	-56,1878
	14/07/2024 21:00:32	PA - TRAIRÃO - Próx. Avenida Cascavel	O veículo está bloqueado		Status	0	SIM	-5,0199	-56,1878
	14/07/2024 21:00:32	PA - TRAIRÃO - Próx. Avenida Cascavel	Porta do Motorista aberta		Status	0	SIM	-5,0199	-56,1878
	14/07/2024 21:00:06	PA - TRAIRÃO - Próx. Avenida Cascavel	Parada do Veículo		Alerta de Software	0	NÃO	-5,0198	-56,1877
	14/07/2024 21:00:06	PA - TRAIRÃO - Próx. Avenida Cascavel	Porta do Motorista aberta		Evento	0	NÃO	-5,0198	-56,1877
	14/07/2024 21:00:06	PA - TRAIRÃO - Próx. Avenida Cascavel	O veículo está bloqueado		Status	0	NÃO	-5,0198	-56,1877
	14/07/2024 20:58:32	PA - TRAIRÃO - Próx. Avenida Cascavel	O veículo está bloqueado		Status	0	SIM	-5,0199	-56,1878
	14/07/2024 20:56:32	PA - TRAIRÃO - Próx. Avenida Cascavel	O veículo está bloqueado		Status	0	SIM	-5,0199	-56,1878
	14/07/2024 20:54:32	PA - TRAIRÃO - Próx. Avenida Cascavel	O veículo está bloqueado		Status	0	SIM	-5,0199	-56,1878
	14/07/2024 20:52:32	PA - TRAIRÃO - Próx. Avenida Cascavel	O veículo está bloqueado		Status	0	SIM	-5,0199	-56,1878
	14/07/2024 20:50:32	PA - TRAIRÃO - Próx. Avenida Cascavel	O veículo está bloqueado		Status	0	SIM	-5,0199	-56,1878
	14/07/2024 20:48:32	PA - TRAIRÃO - Próx. Avenida Cascavel	O veículo está bloqueado		Status	0	SIM	-5,0199	-56,1878
	14/07/2024 20:48:11	MENSAGEM ENVIADA PELA CENTRAL Enviada por: integração	Ligar Bloqueio		Comando		-		
	14/07/2024 20:47:38	PA - TRAIRÃO - Próx. Avenida Cascavel	Ignição desligada		Evento	0	SIM	-5,0199	-56,1878
	14/07/2024 20:47:38	PA - TRAIRÃO - Próx. Avenida Cascavel	O veículo está bloqueado		Status	0	SIM	-5,0199	-56,1878
	14/07/2024 20:47:22	MENSAGEM ENVIADA PELA CENTRAL Enviada por: integração	Habilitar sensor de violação de painel		Comando		-		
	14/07/2024 20:47:20	MENSAGEM ENVIADA PELA CENTRAL Enviada por: integração	Habilitar sensor de porta do carona		Comando		-		
	14/07/2024 20:47:19	MENSAGEM ENVIADA PELA CENTRAL Enviada por: integração	Habilitar sensor de porta do motorista		Comando		-		
	14/07/2024 20:47:13	MENSAGEM ENVIADA PELA CENTRAL Enviada por: integração	Habilitar sensor de desengate		Comando		-		

RELATÓRIO ANALÍTICO POR VEÍCULO

Período: 09/07/2024 00:00:00 à 15/07/2024 23:59:59

Identificador: SSU6D35 EDIVAN DAF XF480 2024 (2º Bloqueio Onix)

Placa: SSU6D35

Legenda:

Mensagens enviadas do Veículo (Veículo -> Central)

Mensagens enviadas do Veículo (Controle de Jornada Cliente)

Mensagens enviadas da Central (Central -> Veículo)



Sentido:	Data e Hora:	Localização:	Mensagem:	Modo Emergência	Tipo Mensagem:	Vel. (Km/h)	Log ?	Latitude	Longitude
	14/07/2024 20:47:11	MENSAGEM ENVIADA PELA CENTRAL Enviada por: integração	Desabilitar Botão de Abertura de Trava de Baú		Comando		-		
	14/07/2024 20:46:32	PA - TRAIRÃO - Próx. Avenida Cascavel	Ignição ligada		Status	0	SIM	-5,0199	-56,1878
	14/07/2024 20:46:32	PA - TRAIRÃO - Próx. Avenida Cascavel	O veículo está bloqueado		Status	0	SIM	-5,0199	-56,1878
	14/07/2024 20:46:20	PA - TRAIRÃO - Próx. Avenida Cascavel	10 PERNOITE 10 PERNOITE: LOCAL: PREVISAO DE REINICIO DATA:15/07/24 HORA:06:00 ID MOTORISTA:0020		Macro		NÃO	-5,0198	-56,1877
	14/07/2024 20:45:02	PA - TRAIRÃO - Próx. Avenida Cascavel	Ignição ligada		Status	0	NÃO	-5,0197	-56,1877
	14/07/2024 20:44:32	PA - TRAIRÃO - Próx. Avenida Cascavel	Ignição ligada		Status	5	SIM	-5,0196	-56,1876
	14/07/2024 20:43:41	PA - TRAIRÃO - Próx. Avenida Cascavel	Ignição ligada		Status	0	SIM	-5,0202	-56,1876
	14/07/2024 20:43:15	PA - TRAIRÃO - Próx. Avenida Cascavel	11 REINICIO DE VIAGEM 11 REINICIO DE VIAGEM ID MOTORISTA:0020		Macro		NÃO	-5,0202	-56,1875
	14/07/2024 20:42:53	PA - TRAIRÃO - Próx. Avenida Cascavel	Ignição ligada		Evento	0	SIM	-5,0202	-56,1876
	14/07/2024 20:42:34	PA - TRAIRÃO - Próx. Avenida Cascavel	Porta do Motorista aberta		Evento	0	NÃO	-5,0202	-56,1875
	14/07/2024 20:37:23	PA - TRAIRÃO - Próx. Avenida Cascavel	Porta do Motorista aberta		Evento	0	NÃO	-5,0202	-56,1875
	14/07/2024 20:36:55	MENSAGEM ENVIADA PELA CENTRAL Enviada por: integração	Ultima Posição		Comando		-		
	14/07/2024 20:30:07	PA - TRAIRÃO - Próx. Avenida Cascavel	Ignição desligada		Evento	0	SIM	-5,0203	-56,1876
	14/07/2024 20:30:07	PA - TRAIRÃO - Próx. Avenida Cascavel	Porta do Motorista aberta		Status	0	SIM	-5,0203	-56,1876
	14/07/2024 20:30:03	PA - TRAIRÃO - Próx. Avenida Cascavel	Porta do Motorista aberta		Evento	0	NÃO	-5,0202	-56,1875
	14/07/2024 20:30:03	PA - TRAIRÃO - Próx. Avenida Cascavel	Ignição ligada		Status	0	NÃO	-5,0202	-56,1875
	14/07/2024 20:29:39	PA - TRAIRÃO - Próx. Avenida Cascavel	04 PARADA PARA ABASTECIMENTO 04 PARADA PARA ABASTECIMENTO: POSTO:MALHE PREVISAO DE REINICIO HORA:21:00 ID MOTORISTA:0020		Macro		NÃO	-5,0202	-56,1875
	14/07/2024 20:29:39	PA - TRAIRÃO - Próx. Avenida Cascavel	Ignição ligada		Status	0	SIM	-5,0203	-56,1876
	14/07/2024 20:27:39	PA - TRAIRÃO - BR-163	Ignição ligada		Status	7	SIM	-5,0213	-56,1872
	14/07/2024 20:25:39	PA - TRAIRÃO - BR-163	Ignição ligada		Status	42	SIM	-5,0331	-56,1889
	14/07/2024 20:23:39	PA - TRAIRÃO - BR-163	Ignição ligada		Status	62	SIM	-5,0488	-56,1777
	14/07/2024 20:21:39	PA - TRAIRÃO - BR-163	Ignição ligada		Status	66	SIM	-5,0627	-56,1627
	14/07/2024 20:19:39	PA - TRAIRÃO - Próx. BR-163	Ignição ligada		Status	55	NÃO	-5,0773	-56,1513
	14/07/2024 20:19:39	PA - TRAIRÃO - BR-163	Ignição ligada		Status	55	SIM	-5,0775	-56,1515
	14/07/2024 20:17:39	PA - TRAIRÃO - BR-163	Ignição ligada		Status	79	SIM	-5,0932	-56,1404
	14/07/2024 20:15:39	PA - TRAIRÃO - BR-163	Ignição ligada		Status	59	SIM	-5,1063	-56,1245
	14/07/2024 20:13:39	PA - TRAIRÃO - BR-163	Ignição ligada		Status	70	SIM	-5,1214	-56,1133
	14/07/2024 20:11:39	PA - TRAIRÃO - BR-163	Ignição ligada		Status	64	SIM	-5,1363	-56,1037
	14/07/2024 20:09:39	PA - TRAIRÃO - Próx. BR-163	Ignição ligada		Status	75	NÃO	-5,1518	-56,0892

RELATÓRIO ANALÍTICO POR VEÍCULO

Período: 09/07/2024 00:00:00 à 15/07/2024 23:59:59

Identificador: SSU6D35 EDIVAN DAF XF480 2024 (2º Bloqueio Onix)

Placa: SSU6D35

Legenda:

Mensagens enviadas do Veículo (Veículo -> Central)

Mensagens enviadas do Veículo (Controle de Jornada Cliente)

Mensagens enviadas da Central (Central -> Veículo)






Sentido:	Data e Hora:	Localização:	Mensagem:	Modo Emergência	Tipo Mensagem:	Vel. (Km/h)	Log ?	Latitude	Longitude
	14/07/2024 20:09:39	PA - TRAIRÃO - BR-163	Ignição ligada		Status	74	SIM	-5,1519	-56,0893
	14/07/2024 20:07:39	PA - TRAIRÃO - BR-163	Ignição ligada		Status	68	SIM	-5,1670	-56,0730
	14/07/2024 20:07:25	PA - TRAIRÃO - Próx. BR-163	Bocejo do Motorista		Evento	73	SIM	-5,1698	-56,0705
	14/07/2024 20:05:39	PA - TRAIRÃO - BR-163	Ignição ligada		Status	55	SIM	-5,1813	-56,0581
	14/07/2024 20:03:39	PA - TRAIRÃO - BR-163	Ignição ligada		Status	72	SIM	-5,1964	-56,0446
	14/07/2024 20:01:39	PA - TRAIRÃO - Próx. BR-163	Ignição ligada		Status	66	SIM	-5,2125	-56,0472
	14/07/2024 19:59:39	PA - TRAIRÃO - Próx. BR-163	Ignição ligada		Status	68	NÃO	-5,2258	-56,0573
	14/07/2024 19:59:39	PA - TRAIRÃO - BR-163	Ignição ligada		Status	68	SIM	-5,2260	-56,0575
	14/07/2024 19:57:39	PA - TRAIRÃO - BR-163	Ignição ligada		Status	57	SIM	-5,2460	-56,0535
	14/07/2024 19:55:39	PA - TRAIRÃO - BR-163	Ignição ligada		Status	48	SIM	-5,2616	-56,0411
	14/07/2024 19:53:39	PA - TRAIRÃO - Próx. BR-163	Ignição ligada		Status	59	SIM	-5,2760	-56,0284
	14/07/2024 19:51:39	PA - TRAIRÃO - BR-163	Ignição ligada		Status	68	SIM	-5,2891	-56,0139
	14/07/2024 19:49:39	PA - TRAIRÃO - Próx. BR-163	Ignição ligada		Status	70	NÃO	-5,2913	-55,9938
	14/07/2024 19:49:39	PA - TRAIRÃO - BR-163	Ignição ligada		Status	70	SIM	-5,2914	-55,9939
	14/07/2024 19:47:39	PA - TRAIRÃO - BR-163	Ignição ligada		Status	61	SIM	-5,2995	-55,9753
	14/07/2024 19:46:22	PA - TRAIRÃO - Próx. BR-163	Motorista não detectado ou cobertura de câmera		Evento	56	SIM	-5,3067	-55,9655
	14/07/2024 19:45:42	PA - TRAIRÃO - Próx. BR-163	Cinto de Segurança		Evento	62	SIM	-5,3108	-55,9604
	14/07/2024 19:45:39	PA - TRAIRÃO - BR-163	Ignição ligada		Status	61	SIM	-5,3105	-55,9609
	14/07/2024 19:43:39	PA - TRAIRÃO - BR-163	Ignição ligada		Status	14	SIM	-5,3155	-55,9485
	14/07/2024 19:41:39	PA - TRAIRÃO - BR-163	Ignição ligada		Status	72	SIM	-5,3216	-55,9349
	14/07/2024 19:39:39	PA - TRAIRÃO - Próx. BR-163	Ignição ligada		Status	74	NÃO	-5,3360	-55,9205
	14/07/2024 19:39:39	PA - TRAIRÃO - BR-163	Ignição ligada		Status	75	SIM	-5,3361	-55,9206
	14/07/2024 19:37:39	PA - TRAIRÃO - BR-163	Ignição ligada		Status	74	SIM	-5,3532	-55,9107
	14/07/2024 19:35:39	PA - TRAIRÃO - BR-163	Ignição ligada		Status	72	SIM	-5,3654	-55,8930
	14/07/2024 19:33:39	PA - TRAIRÃO - BR-163	Ignição ligada		Status	61	SIM	-5,3828	-55,8856
	14/07/2024 19:31:39	PA - ITAITUBA - BR-163	Ignição ligada		Status	57	SIM	-5,4036	-55,8833
	14/07/2024 19:29:39	PA - ITAITUBA - BR-163	Ignição ligada		Status	72	NÃO	-5,4220	-55,8842
	14/07/2024 19:29:39	PA - ITAITUBA - BR-163	Ignição ligada		Status	74	SIM	-5,4221	-55,8842
	14/07/2024 19:27:39	PA - ITAITUBA - BR-163	Ignição ligada		Status	64	SIM	-5,4435	-55,8790
	14/07/2024 19:25:39	PA - ITAITUBA - BR-163	Ignição ligada		Status	66	SIM	-5,4581	-55,8677
	14/07/2024 19:23:39	PA - ITAITUBA - BR-163	Ignição ligada		Status	77	SIM	-5,4719	-55,8541
	14/07/2024 19:21:39	PA - ITAITUBA - BR-163	Ignição ligada		Status	72	SIM	-5,4863	-55,8420
	14/07/2024 19:19:39	PA - ITAITUBA - Próx. BR-163	Ignição ligada		Status	62	NÃO	-5,5003	-55,8307
	14/07/2024 19:19:39	PA - ITAITUBA - BR-163	Ignição ligada		Status	61	SIM	-5,5005	-55,8308
	14/07/2024 19:17:39	PA - ITAITUBA - BR-163	Ignição ligada		Status	46	SIM	-5,5187	-55,8348
	14/07/2024 19:15:39	PA - ITAITUBA - BR-163	Ignição ligada		Status	61	SIM	-5,5315	-55,8323
	14/07/2024 19:13:39	PA - ITAITUBA - BR-163	Ignição ligada		Status	46	SIM	-5,5457	-55,8250

RELATÓRIO ANALÍTICO POR VEÍCULO






































Período: 09/07/2024 00:00:00 à 15/07/2024 23:59:59

Identificador: SSU6D35 EDIVAN DAF XF480 2024 (2º Bloqueio Onix)

Placa: SSU6D35




- Legenda:**
-  Mensagens enviadas do Veículo (Veículo -> Central)
 -  Mensagens enviadas do Veículo (Controle de Jornada Cliente)
 -  Mensagens enviadas da Central (Central -> Veículo)








































Sentido:	Data e Hora:	Localização:	Mensagem:	Modo Emergência	Tipo Mensagem:	Vel. (Km/h)	Log ?	Latitude	Longitude
	14/07/2024 19:11:39	PA - ITAITUBA - BR-163	Ignição ligada		Status	70	SIM	-5,5640	-55,8208
	14/07/2024 19:09:39	PA - ITAITUBA - Próx. BR-163	Ignição ligada		Status	57	NÃO	-5,5820	-55,8167
	14/07/2024 19:09:39	PA - ITAITUBA - BR-163	Ignição ligada		Status	53	SIM	-5,5820	-55,8168
	14/07/2024 19:07:39	PA - ITAITUBA - BR-163	Ignição ligada		Status	64	SIM	-5,6013	-55,8125
	14/07/2024 19:05:39	PA - ITAITUBA - BR-163	Ignição ligada		Status	70	SIM	-5,6141	-55,8000
	14/07/2024 19:03:39	PA - ITAITUBA - BR-163	Ignição ligada		Status	53	SIM	-5,6354	-55,7951
	14/07/2024 19:01:39	PA - ITAITUBA - BR-163	Ignição ligada		Status	74	SIM	-5,6534	-55,7863
	14/07/2024 18:59:39	PA - ITAITUBA - Próx. BR-163	Ignição ligada		Status	31	NÃO	-5,6680	-55,7735
	14/07/2024 18:59:39	PA - ITAITUBA - BR-163	Ignição ligada		Status	29	SIM	-5,6680	-55,7737
	14/07/2024 18:57:39	PA - ITAITUBA - BR-163	Ignição ligada		Status	72	SIM	-5,6765	-55,7614
	14/07/2024 18:56:57	PA - ITAITUBA - BR-163	Bocejo do Motorista		Evento	70	SIM	-5,6833	-55,7581
	14/07/2024 18:55:39	PA - ITAITUBA - BR-163	Ignição ligada		Status	68	SIM	-5,6949	-55,7524
	14/07/2024 18:54:49	PA - ITAITUBA - Próx. BR-163	Bocejo do Motorista		Evento	71	SIM	-5,7034	-55,7489
	14/07/2024 18:53:39	PA - ITAITUBA - BR-163	Ignição ligada		Status	77	SIM	-5,7149	-55,7464
	14/07/2024 18:52:57	PA - ITAITUBA - BR-163	Bocejo do Motorista		Evento	70	SIM	-5,7234	-55,7444
	14/07/2024 18:52:02	PA - ITAITUBA - BR-163	Bocejo do Motorista		Evento	65	SIM	-5,7327	-55,7423
	14/07/2024 18:51:39	PA - ITAITUBA - BR-163	Ignição ligada		Status	64	SIM	-5,7356	-55,7417
	14/07/2024 18:49:39	PA - ITAITUBA - Próx. BR-163	Ignição ligada		Status	70	NÃO	-5,7535	-55,7358
	14/07/2024 18:49:39	PA - ITAITUBA - BR-163	Ignição ligada		Status	68	SIM	-5,7536	-55,7360
	14/07/2024 18:47:39	PA - ITAITUBA - BR-163	Ignição ligada		Status	70	SIM	-5,7729	-55,7406
	14/07/2024 18:45:39	PA - ITAITUBA - BR-163	Ignição ligada		Status	72	SIM	-5,7911	-55,7358
	14/07/2024 18:43:59	PA - ITAITUBA - Próx. BR-163	Bocejo do Motorista		Evento	69	SIM	-5,8084	-55,7294
	14/07/2024 18:43:39	PA - ITAITUBA - BR-163	Ignição ligada		Status	66	SIM	-5,8107	-55,7287
	14/07/2024 18:42:11	PA - ITAITUBA - Próx. BR-163	Bocejo do Motorista		Evento	64	SIM	-5,8255	-55,7232
	14/07/2024 18:41:39	PA - ITAITUBA - BR-163	Ignição ligada		Status	70	SIM	-5,8297	-55,7218
	14/07/2024 18:41:35	PA - ITAITUBA - BR-163	Bocejo do Motorista		Evento	70	SIM	-5,8315	-55,7211
	14/07/2024 18:40:54	PA - ITAITUBA - BR-163	Bocejo do Motorista		Evento	70	SIM	-5,8380	-55,7187
	14/07/2024 18:40:14	PA - ITAITUBA - Próx. BR-163	Bocejo do Motorista		Evento	71	SIM	-5,8446	-55,7163
	14/07/2024 18:39:46	PA - ITAITUBA - BR-163	Bocejo do Motorista		Evento	64	SIM	-5,8496	-55,7146
	14/07/2024 18:39:39	PA - ITAITUBA - Próx. BR-163	Ignição ligada		Status	62	NÃO	-5,8497	-55,7145
	14/07/2024 18:39:39	PA - ITAITUBA - BR-163	Ignição ligada		Status	61	SIM	-5,8497	-55,7146
	14/07/2024 18:38:46	PA - ITAITUBA - BR-163	Bocejo do Motorista		Evento	74	SIM	-5,8593	-55,7126
	14/07/2024 18:38:10	PA - ITAITUBA - BR-163	Bocejo do Motorista		Evento	70	SIM	-5,8653	-55,7117
	14/07/2024 18:37:39	PA - ITAITUBA - BR-163	Ignição ligada		Status	59	SIM	-5,8697	-55,7110
	14/07/2024 18:35:39	PA - ITAITUBA - BR-163	Ignição ligada		Status	72	SIM	-5,8904	-55,7092
	14/07/2024 18:33:39	PA - ITAITUBA - Próx. BR-163	Ignição ligada		Status	53	SIM	-5,9105	-55,7091
	14/07/2024 18:31:39	PA - ITAITUBA - BR-163	Ignição ligada		Status	72	SIM	-5,9305	-55,7129

RELATÓRIO ANALÍTICO POR VEÍCULO

Período: 09/07/2024 00:00:00 à 15/07/2024 23:59:59
Identificador: SSU6D35 EDIVAN DAF XF480 2024 (2º Bloqueio Onix)
Placa: SSU6D35

- Legenda:**
-  Mensagens enviadas do Veículo (Veículo -> Central)
 -  Mensagens enviadas do Veículo (Controle de Jornada Cliente)
 -  Mensagens enviadas da Central (Central -> Veículo)






Sentido:	Data e Hora:	Localização:	Mensagem:	Modo Emergência	Tipo Mensagem:	Vel. (Km/h)	Log ?	Latitude	Longitude
	14/07/2024 18:29:39	PA - ITAITUBA - Próx. BR-163	Ignição ligada		Status	72	NÃO	-5,9508	-55,7043
	14/07/2024 18:29:39	PA - ITAITUBA - BR-163	Ignição ligada		Status	72	SIM	-5,9509	-55,7044
	14/07/2024 18:27:39	PA - ITAITUBA - BR-163	Ignição ligada		Status	68	SIM	-5,9704	-55,6958
	14/07/2024 18:25:39	PA - ITAITUBA - BR-163	Ignição ligada		Status	66	SIM	-5,9910	-55,6912
	14/07/2024 18:23:39	PA - ITAITUBA - BR-163	Ignição ligada		Status	72	SIM	-6,0118	-55,6873
	14/07/2024 18:21:39	PA - ITAITUBA - BR-163	Ignição ligada		Status	77	SIM	-6,0344	-55,6871
	14/07/2024 18:19:39	PA - ITAITUBA - Próx. BR-163	Ignição ligada		Status	74	NÃO	-6,0517	-55,6792
	14/07/2024 18:19:39	PA - ITAITUBA - BR-163	Ignição ligada		Status	70	SIM	-6,0518	-55,6793
	14/07/2024 18:17:39	PA - ITAITUBA - BR-163	Ignição ligada		Status	55	SIM	-6,0647	-55,6671
	14/07/2024 18:15:39	PA - ITAITUBA - BR-163	Ignição ligada		Status	77	SIM	-6,0805	-55,6577
	14/07/2024 18:13:39	PA - ITAITUBA - Próx. BR-163	Ignição ligada		Status	66	SIM	-6,0913	-55,6480
	14/07/2024 18:11:39	PA - ITAITUBA - BR-163	Ignição ligada		Status	40	SIM	-6,0960	-55,6296
	14/07/2024 18:09:39	PA - ITAITUBA - BR-163	Ignição ligada		Status	22	NÃO	-6,1062	-55,6192
	14/07/2024 18:09:39	PA - ITAITUBA - BR-163	Ignição ligada		Status	20	SIM	-6,1062	-55,6192
	14/07/2024 18:07:39	PA - ITAITUBA - BR-163	Ignição ligada		Status	42	SIM	-6,1202	-55,6160
	14/07/2024 18:05:39	PA - ITAITUBA - Próx. BR-163	Ignição ligada		Status	44	SIM	-6,1307	-55,6190
	14/07/2024 18:03:39	PA - ITAITUBA - BR-163	Ignição ligada		Status	61	SIM	-6,1454	-55,6282
	14/07/2024 18:01:39	PA - ITAITUBA - BR-163	Ignição ligada		Status	79	SIM	-6,1646	-55,6310
	14/07/2024 17:59:39	PA - ITAITUBA - Próx. BR-163	Ignição ligada		Status	38	NÃO	-6,1857	-55,6305
	14/07/2024 17:59:39	PA - ITAITUBA - BR-163	Ignição ligada		Status	38	SIM	-6,1858	-55,6305
	14/07/2024 17:57:39	PA - ITAITUBA - Próx. BR-163	Ignição ligada		Status	31	SIM	-6,1990	-55,6293
	14/07/2024 17:55:39	PA - ITAITUBA - Próx. BR-163	Ignição ligada		Status	0	SIM	-6,2059	-55,6300
	14/07/2024 17:53:39	PA - ITAITUBA - Próx. BR-163	Ignição ligada		Status	0	SIM	-6,2060	-55,6300
	14/07/2024 17:51:39	PA - ITAITUBA - Próx. BR-163	Ignição ligada		Status	24	SIM	-6,2099	-55,6293
	14/07/2024 17:49:39	PA - ITAITUBA - Próx. BR-163	Ignição ligada		Status	29	NÃO	-6,2207	-55,6268
	14/07/2024 17:49:39	PA - ITAITUBA - Próx. BR-163	Ignição ligada		Status	24	SIM	-6,2208	-55,6269
	14/07/2024 17:47:39	PA - ITAITUBA - BR-163	Ignição ligada		Status	72	SIM	-6,2336	-55,6233
	14/07/2024 17:45:39	PA - ITAITUBA - BR-163	Ignição ligada		Status	74	SIM	-6,2533	-55,6144
	14/07/2024 17:43:39	PA - ITAITUBA - BR-163	Ignição ligada		Status	44	SIM	-6,2657	-55,5973
	14/07/2024 17:41:39	PA - ITAITUBA - BR-163	Ignição ligada		Status	62	SIM	-6,2782	-55,5952
	14/07/2024 17:39:39	PA - ITAITUBA - BR-163	Ignição ligada		Status	55	NÃO	-6,2975	-55,5952
	14/07/2024 17:39:39	PA - ITAITUBA - BR-163	Ignição ligada		Status	55	SIM	-6,2976	-55,5952
	14/07/2024 17:37:39	PA - ITAITUBA - BR-163	Ignição ligada		Status	61	SIM	-6,3121	-55,5883
	14/07/2024 17:35:39	PA - ITAITUBA - Próx. BR-163	Ignição ligada		Status	62	SIM	-6,3283	-55,5854
	14/07/2024 17:33:39	PA - ITAITUBA - BR-163	Ignição ligada		Status	74	SIM	-6,3463	-55,5765
	14/07/2024 17:31:39	PA - ITAITUBA - BR-163	Ignição ligada		Status	64	SIM	-6,3653	-55,5713
	14/07/2024 17:29:39	PA - ITAITUBA - BR-163	Ignição ligada		Status	70	NÃO	-6,3845	-55,5668

RELATÓRIO ANALÍTICO POR VEÍCULO






































Período: 09/07/2024 00:00:00 à 15/07/2024 23:59:59

Identificador: SSU6D35 EDIVAN DAF XF480 2024 (2º Bloqueio Onix)

Placa: SSU6D35

- Legenda:**
-  Mensagens enviadas do Veículo (Veículo -> Central)
 -  Mensagens enviadas do Veículo (Controle de Jornada Cliente)
 -  Mensagens enviadas da Central (Central -> Veículo)



Sentido:	Data e Hora:	Localização:	Mensagem:	Modo Emergência	Tipo Mensagem:	Vel. (Km/h)	Log ?	Latitude	Longitude
	14/07/2024 17:29:39	PA - ITAITUBA - BR-163	Ignição ligada		Status	72	SIM	-6,3846	-55,5668
	14/07/2024 17:27:39	PA - NOVO PROGRESSO - BR-163	Ignição ligada		Status	64	SIM	-6,4056	-55,5641
	14/07/2024 17:25:39	PA - NOVO PROGRESSO - BR-163	Ignição ligada		Status	66	SIM	-6,4264	-55,5611
	14/07/2024 17:23:39	PA - NOVO PROGRESSO - BR-163	Ignição ligada		Status	68	SIM	-6,4488	-55,5578
	14/07/2024 17:21:39	PA - NOVO PROGRESSO - BR-163	Ignição ligada		Status	83	SIM	-6,4702	-55,5545
	14/07/2024 17:19:39	PA - NOVO PROGRESSO - Próx. BR-163	Ignição ligada		Status	64	NÃO	-6,4893	-55,5478
	14/07/2024 17:19:39	PA - NOVO PROGRESSO - BR-163	Ignição ligada		Status	62	SIM	-6,4894	-55,5479
	14/07/2024 17:17:39	PA - NOVO PROGRESSO - BR-163	Ignição ligada		Status	66	SIM	-6,5081	-55,5413
	14/07/2024 17:15:39	PA - NOVO PROGRESSO - BR-163	Ignição ligada		Status	75	SIM	-6,5267	-55,5320
	14/07/2024 17:14:10	PA - NOVO PROGRESSO - BR-163	Bocejo do Motorista		Evento	79	SIM	-6,5441	-55,5312
	14/07/2024 17:13:39	PA - NOVO PROGRESSO - BR-163	Ignição ligada		Status	68	SIM	-6,5489	-55,5315
	14/07/2024 17:11:39	PA - NOVO PROGRESSO - BR-163	Ignição ligada		Status	75	SIM	-6,5677	-55,5249
	14/07/2024 17:09:39	PA - NOVO PROGRESSO - BR-163	Ignição ligada		Status	77	NÃO	-6,5823	-55,5162
	14/07/2024 17:09:39	PA - NOVO PROGRESSO - BR-163	Ignição ligada		Status	77	SIM	-6,5824	-55,5162
	14/07/2024 17:07:39	PA - NOVO PROGRESSO - BR-163	Ignição ligada		Status	70	SIM	-6,6035	-55,5081
	14/07/2024 17:05:49	PA - NOVO PROGRESSO - BR-163	Motorista não detectado ou cobertura de câmera		Evento	64	SIM	-6,6192	-55,5007
	14/07/2024 17:05:39	PA - NOVO PROGRESSO - BR-163	Ignição ligada		Status	61	SIM	-6,6198	-55,5010
	14/07/2024 17:03:39	PA - NOVO PROGRESSO - BR-163	Ignição ligada		Status	66	SIM	-6,6366	-55,5060
	14/07/2024 17:03:30	PA - NOVO PROGRESSO - BR-163	Bocejo do Motorista		Evento	66	SIM	-6,6391	-55,5055
	14/07/2024 17:02:01	PA - NOVO PROGRESSO - Próx. BR-163	Bocejo do Motorista		Evento	54	SIM	-6,6519	-55,4985
	14/07/2024 17:01:39	PA - NOVO PROGRESSO - BR-163	Ignição ligada		Status	72	SIM	-6,6541	-55,4994
	14/07/2024 17:00:45	PA - NOVO PROGRESSO - BR-163	Bocejo do Motorista		Evento	69	SIM	-6,6650	-55,4980
	14/07/2024 16:59:39	PA - NOVO PROGRESSO - BR-163	Ignição ligada		Status	75	NÃO	-6,6752	-55,4948
	14/07/2024 16:59:39	PA - NOVO PROGRESSO - BR-163	Ignição ligada		Status	75	SIM	-6,6752	-55,4948
	14/07/2024 16:57:39	PA - NOVO PROGRESSO - BR-163	Ignição ligada		Status	74	SIM	-6,6955	-55,4858
	14/07/2024 16:55:39	PA - NOVO PROGRESSO - BR-163	Ignição ligada		Status	37	SIM	-6,7165	-55,4815
	14/07/2024 16:53:39	PA - NOVO PROGRESSO - BR-163	Ignição ligada		Status	62	SIM	-6,7263	-55,4796
	14/07/2024 16:51:54	PA - NOVO PROGRESSO - BR-163	Bocejo do Motorista		Evento	80	SIM	-6,7459	-55,4786
	14/07/2024 16:51:39	PA - NOVO PROGRESSO - BR-163	Ignição ligada		Status	72	SIM	-6,7477	-55,4786
	14/07/2024 16:51:12	PA - NOVO PROGRESSO - BR-163	Bocejo do Motorista		Evento	54	SIM	-6,7527	-55,4788
	14/07/2024 16:49:39	PA - NOVO PROGRESSO - Próx. BR-163	Ignição ligada		Status	62	NÃO	-6,7667	-55,4798
	14/07/2024 16:49:39	PA - NOVO PROGRESSO - BR-163	Ignição ligada		Status	61	SIM	-6,7668	-55,4799
	14/07/2024 16:48:54	PA - NOVO PROGRESSO - BR-163	Bocejo do Motorista		Evento	18	SIM	-6,7703	-55,4802
	14/07/2024 16:47:39	PA - NOVO PROGRESSO - BR-163	Ignição ligada		Status	74	SIM	-6,7762	-55,4807
	14/07/2024 16:46:10	PA - NOVO PROGRESSO - BR-163	Bocejo do Motorista		Evento	78	SIM	-6,7926	-55,4749
	14/07/2024 16:45:41	PA - NOVO PROGRESSO - BR-163	Bocejo do Motorista		Evento	68	SIM	-6,7974	-55,4729
	14/07/2024 16:45:39	PA - NOVO PROGRESSO - BR-163	Ignição ligada		Status	68	SIM	-6,7969	-55,4732

RELATÓRIO ANALÍTICO POR VEÍCULO

Período: 09/07/2024 00:00:00 à 15/07/2024 23:59:59

Identificador: SSU6D35 EDIVAN DAF XF480 2024 (2º Bloqueio Onix)

Placa: SSU6D35

Legenda:

Mensagens enviadas do Veículo (Veículo -> Central)

Mensagens enviadas do Veículo (Controle de Jornada Cliente)

Mensagens enviadas da Central (Central -> Veículo)






Sentido:	Data e Hora:	Localização:	Mensagem:	Modo Emergência	Tipo Mensagem:	Vel. (Km/h)	Log ?	Latitude	Longitude
	14/07/2024 16:44:00	PA - NOVO PROGRESSO - BR-163	Bocejo do Motorista		Evento	56	SIM	-6,8147	-55,4697
	14/07/2024 16:43:39	PA - NOVO PROGRESSO - BR-163	Ignição ligada		Status	66	SIM	-6,8170	-55,4695
	14/07/2024 16:42:19	PA - NOVO PROGRESSO - BR-163	Bocejo do Motorista		Evento	59	SIM	-6,8324	-55,4686
	14/07/2024 16:41:39	PA - NOVO PROGRESSO - BR-163	Ignição ligada		Status	72	SIM	-6,8385	-55,4683
	14/07/2024 16:41:25	PA - NOVO PROGRESSO - BR-163	Bocejo do Motorista		Evento	72	SIM	-6,8421	-55,4680
	14/07/2024 16:40:43	PA - NOVO PROGRESSO - BR-163	Bocejo do Motorista		Evento	77	SIM	-6,8495	-55,4652
	14/07/2024 16:40:10	PA - NOVO PROGRESSO - Próx. BR-163	Bocejo do Motorista		Evento	75	SIM	-6,8529	-55,4600
	14/07/2024 16:39:39	PA - NOVO PROGRESSO - Próx. BR-163	Ignição ligada		Status	77	NÃO	-6,8548	-55,4560
	14/07/2024 16:39:39	PA - NOVO PROGRESSO - BR-163	Ignição ligada		Status	81	SIM	-6,8550	-55,4561
	14/07/2024 16:38:30	PA - NOVO PROGRESSO - Próx. BR-163	Bocejo do Motorista		Evento	73	SIM	-6,8633	-55,4450
	14/07/2024 16:37:39	PA - NOVO PROGRESSO - BR-163	Ignição ligada		Status	77	SIM	-6,8693	-55,4405
	14/07/2024 16:35:39	PA - NOVO PROGRESSO - BR-163	Ignição ligada		Status	70	SIM	-6,8907	-55,4410
	14/07/2024 16:34:56	PA - NOVO PROGRESSO - BR-163	Bocejo do Motorista		Evento	73	SIM	-6,8993	-55,4426
	14/07/2024 16:34:04	PA - NOVO PROGRESSO - BR-163	Bocejo do Motorista		Evento	75	SIM	-6,9076	-55,4383
	14/07/2024 16:33:39	PA - NOVO PROGRESSO - BR-163	Ignição ligada		Status	46	SIM	-6,9104	-55,4368
	14/07/2024 16:33:34	PA - NOVO PROGRESSO - Próx. BR-163	Bocejo do Motorista		Evento	40	SIM	-6,9114	-55,4365
	14/07/2024 16:32:39	PA - NOVO PROGRESSO - BR-163	Bocejo do Motorista		Evento	66	SIM	-6,9192	-55,4373
	14/07/2024 16:31:39	PA - NOVO PROGRESSO - BR-163	Bocejo do Motorista		Evento	70	SIM	-6,9298	-55,4384
	14/07/2024 16:31:39	PA - NOVO PROGRESSO - BR-163	Ignição ligada		Status	72	SIM	-6,9286	-55,4384
	14/07/2024 16:30:46	PA - NOVO PROGRESSO - BR-163	Bocejo do Motorista		Evento	71	SIM	-6,9393	-55,4405
	14/07/2024 16:29:39	PA - NOVO PROGRESSO - Próx. BR-163	Ignição ligada		Status	70	NÃO	-6,9395	-55,4405
	14/07/2024 16:29:39	PA - NOVO PROGRESSO - BR-163	Ignição ligada		Status	66	SIM	-6,9396	-55,4407
	14/07/2024 16:28:39	PA - NOVO PROGRESSO - BR-163	Ignição ligada		Status	72	SIM	-6,9522	-55,4532
	14/07/2024 16:27:47	MENSAGEM ENVIADA PELA CENTRAL Enviada por: integração	Temporizador 10-10 / 7 hora(s)		Comando		-		
	14/07/2024 16:26:39	PA - NOVO PROGRESSO - BR-163	Ignição ligada		Status	61	SIM	-6,9717	-55,4476
	14/07/2024 16:24:55	PA - NOVO PROGRESSO - BR-163			Posição Normal	53	NÃO	-6,9881	-55,4421
	14/07/2024 16:24:39	PA - NOVO PROGRESSO - Próx. BR-163	Ignição ligada		Status	70	NÃO	-6,9998	-55,4380
	14/07/2024 16:24:39	PA - NOVO PROGRESSO - BR-163	Ignição ligada		Status	68	SIM	-7,0000	-55,4382
	14/07/2024 16:21:39	PA - NOVO PROGRESSO - BR-163	Ignição ligada		Status	68	SIM	-7,0126	-55,4265
	14/07/2024 16:19:39	PA - NOVO PROGRESSO - BR-163	Ignição ligada		Status	53	NÃO	-7,0202	-55,4212
	14/07/2024 16:19:39	PA - NOVO PROGRESSO - BR-163	Ignição ligada		Status	53	SIM	-7,0202	-55,4212
	14/07/2024 16:18:39	PA - NOVO PROGRESSO - BR-163	Ignição ligada		Status	37	SIM	-7,0322	-55,4177
	14/07/2024 16:17:55	MENSAGEM ENVIADA PELA CENTRAL Enviada por: integração	Habilitar sensor de violação de painel		Comando		-		
	14/07/2024 16:17:52	MENSAGEM ENVIADA PELA CENTRAL Enviada por: integração	Habilitar sensor de porta do carona		Comando		-		
	14/07/2024 16:17:50	MENSAGEM ENVIADA PELA CENTRAL Enviada por: integração	Habilitar sensor de porta do motorista		Comando		-		

RELATÓRIO ANALÍTICO POR VEÍCULO






























Período: 09/07/2024 00:00:00 à 15/07/2024 23:59:59

Identificador: SSU6D35 EDIVAN DAF XF480 2024 (2º Bloqueio Onix)

Placa: SSU6D35




- Legenda:**
-  Mensagens enviadas do Veículo (Veículo -> Central)
 -  Mensagens enviadas do Veículo (Controle de Jornada Cliente)
 -  Mensagens enviadas da Central (Central -> Veículo)








































Sentido:	Data e Hora:	Localização:	Mensagem:	Modo Emergência	Tipo Mensagem:	Vel. (Km/h)	Log ?	Latitude	Longitude
	14/07/2024 16:17:35	MENSAGEM ENVIADA PELA CENTRAL Enviada por: integração	Habilitar sensor de desengate		Comando		-		
	14/07/2024 16:17:32	MENSAGEM ENVIADA PELA CENTRAL Enviada por: integração	Desabilitar Botão de Abertura de Trava de Baú		Comando		-		
	14/07/2024 16:16:39	PA - NOVO PROGRESSO - BR-163	Ignição ligada		Status	35	SIM	-7,0416	-55,4140
	14/07/2024 16:15:56	PA - NOVO PROGRESSO - BR-163			Posição Normal	35	NÃO	-7,0444	-55,4130
	14/07/2024 16:14:39	PA - NOVO PROGRESSO - BR-163	Ignição ligada		Status	68	NÃO	-7,0627	-55,4075
	14/07/2024 16:14:39	PA - NOVO PROGRESSO - BR-163	Ignição ligada		Status	68	SIM	-7,0627	-55,4076
	14/07/2024 16:12:38	PA - NOVO PROGRESSO - BR-163	Cinto de Segurança		Evento	59	SIM	-7,0731	-55,4074
	14/07/2024 16:11:25	MENSAGEM ENVIADA PELA CENTRAL Enviada por: integração	Habilitar sensor de violação de painel		Comando		-		
	14/07/2024 16:11:21	MENSAGEM ENVIADA PELA CENTRAL Enviada por: integração	Habilitar sensor de porta do carona		Comando		-		
	14/07/2024 16:11:20	MENSAGEM ENVIADA PELA CENTRAL Enviada por: integração	Habilitar sensor de porta do motorista		Comando		-		
	14/07/2024 16:11:19	MENSAGEM ENVIADA PELA CENTRAL Enviada por: integração	Habilitar sensor de desengate		Comando		-		
	14/07/2024 16:11:17	MENSAGEM ENVIADA PELA CENTRAL Enviada por: integração	Desabilitar Botão de Abertura de Trava de Baú		Comando		-		
	14/07/2024 16:10:26	PA - NOVO PROGRESSO - Próx. BR-163	Ignição ligada		Status	0	SIM	-7,0799	-55,4058
	14/07/2024 16:10:17	PA - NOVO PROGRESSO - Próx. BR-163	11 REINICIO DE VIAGEM 11 REINICIO DE VIAGEM ID MOTORISTA:0020		Macro		NÃO	-7,0798	-55,4057
	14/07/2024 16:09:39	PA - NOVO PROGRESSO - BR-163	Ignição ligada		Status	61	NÃO	-7,0742	-55,4073
	14/07/2024 16:09:39	PA - NOVO PROGRESSO - BR-163	Ignição ligada		Status	61	SIM	-7,0742	-55,4074
	14/07/2024 16:09:38	PA - NOVO PROGRESSO - Próx. BR-163	Ignição ligada		Evento	0	SIM	-7,0799	-55,4058
	14/07/2024 16:09:05	PA - NOVO PROGRESSO - Próx. BR-163	Porta do Motorista aberta		Evento	0	NÃO	-7,0798	-55,4057
	14/07/2024 16:09:05	PA - NOVO PROGRESSO - Próx. BR-163	Parada do Veículo		Alerta de Software	0	NÃO	-7,0798	-55,4057
	14/07/2024 15:57:58	MENSAGEM ENVIADA PELA CENTRAL Enviada por: integração	Habilitar sensor de violação de painel		Comando		-		
	14/07/2024 15:57:52	MENSAGEM ENVIADA PELA CENTRAL Enviada por: integração	Habilitar sensor de porta do carona		Comando		-		
	14/07/2024 15:57:40	MENSAGEM ENVIADA PELA CENTRAL Enviada por: integração	Habilitar sensor de porta do motorista		Comando		-		
	14/07/2024 15:57:21	MENSAGEM ENVIADA PELA CENTRAL Enviada por: integração	Habilitar sensor de desengate		Comando		-		
	14/07/2024 15:57:18	MENSAGEM ENVIADA PELA CENTRAL Enviada por: integração	Desabilitar Botão de Abertura de Trava de Baú		Comando		-		
	14/07/2024 15:56:36	PA - NOVO PROGRESSO - Próx. BR-163	Parada do Veículo		Alerta de Software	0	NÃO	-7,0798	-55,4057
	14/07/2024 15:56:36	PA - NOVO PROGRESSO - Próx. BR-163	Porta do Motorista aberta		Evento	0	NÃO	-7,0798	-55,4057
	14/07/2024 15:56:25	PA - NOVO PROGRESSO - Próx. BR-163	Ignição desligada		Evento	0	SIM	-7,0799	-55,4058
	14/07/2024 15:55:57	PA - NOVO PROGRESSO - Próx. BR-163	04 PARADA PARA ABASTECIMENTO 04 PARADA PARA ABASTECIMENTO: POSTO:MAHLE PREVISAO DE REINICIO HORA:16:15 ID MOTORISTA:0020		Macro		NÃO	-7,0798	-55,4057
	14/07/2024 15:54:26	PA - NOVO PROGRESSO - BR-163	Ignição ligada		Status	68	SIM	-7,0822	-55,4053

RELATÓRIO ANALÍTICO POR VEÍCULO

Período: 09/07/2024 00:00:00 à 15/07/2024 23:59:59
Identificador: SSU6D35 EDIVAN DAF XF480 2024 (2º Bloqueio Onix)
Placa: SSU6D35

- Legenda:**
-  Mensagens enviadas do Veículo (Veículo -> Central)
 -  Mensagens enviadas do Veículo (Controle de Jornada Cliente)
 -  Mensagens enviadas da Central (Central -> Veículo)






Sentido:	Data e Hora:	Localização:	Mensagem:	Modo Emergência	Tipo Mensagem:	Vel. (Km/h)	Log ?	Latitude	Longitude
	14/07/2024 15:53:52	PA - NOVO PROGRESSO - BR-163			Posição Normal	55	NÃO	-7,0873	-55,4030
	14/07/2024 15:53:21	PA - NOVO PROGRESSO - BR-163	Bocejo do Motorista		Evento	67	SIM	-7,0932	-55,4003
	14/07/2024 15:52:26	PA - NOVO PROGRESSO - Próx. BR-163	Ignição ligada		Status	53	NÃO	-7,1072	-55,3968
	14/07/2024 15:52:26	PA - NOVO PROGRESSO - BR-163	Ignição ligada		Status	55	SIM	-7,1072	-55,3969
	14/07/2024 15:51:51	PA - NOVO PROGRESSO - BR-163	Bocejo do Motorista		Evento	41	SIM	-7,1052	-55,3976
	14/07/2024 15:49:40	PA - NOVO PROGRESSO - BR-163	Bocejo do Motorista		Evento	80	SIM	-7,1253	-55,3901
	14/07/2024 15:49:26	PA - NOVO PROGRESSO - BR-163	Ignição ligada		Status	75	SIM	-7,1265	-55,3896
	14/07/2024 15:47:53	PA - NOVO PROGRESSO - BR-163	Bocejo do Motorista		Evento	77	SIM	-7,1412	-55,3826
	14/07/2024 15:47:26	PA - NOVO PROGRESSO - BR-163	Ignição ligada		Status	72	NÃO	-7,1520	-55,3752
	14/07/2024 15:47:26	PA - NOVO PROGRESSO - Próx. BR-163	Ignição ligada		Status	72	SIM	-7,1521	-55,3752
	14/07/2024 15:47:18	PA - NOVO PROGRESSO - BR-163	Bocejo do Motorista		Evento	56	SIM	-7,1458	-55,3800
	14/07/2024 15:44:37	PA - NOVO PROGRESSO - BR-163	Bocejo do Motorista		Evento	53	SIM	-7,1671	-55,3636
	14/07/2024 15:44:26	PA - NOVO PROGRESSO - BR-163	Ignição ligada		Status	46	SIM	-7,1677	-55,3634
	14/07/2024 15:42:45	PA - NOVO PROGRESSO - BR-163	Bocejo do Motorista		Evento	73	SIM	-7,1816	-55,3646
	14/07/2024 15:42:26	PA - NOVO PROGRESSO - Próx. BR-163	Ignição ligada		Status	37	NÃO	-7,1907	-55,3638
	14/07/2024 15:42:26	PA - NOVO PROGRESSO - BR-163	Ignição ligada		Status	38	SIM	-7,1908	-55,3639
	14/07/2024 15:42:08	PA - NOVO PROGRESSO - Próx. BR-163	Bocejo do Motorista		Evento	42	SIM	-7,1874	-55,3641
	14/07/2024 15:40:42	PA - NOVO PROGRESSO - BR-163	Bocejo do Motorista		Evento	76	SIM	-7,1992	-55,3632
	14/07/2024 15:40:09	PA - NOVO PROGRESSO - BR-163	Bocejo do Motorista		Evento	74	SIM	-7,2055	-55,3627
	14/07/2024 15:39:26	PA - NOVO PROGRESSO - BR-163	Ignição ligada		Status	75	SIM	-7,2119	-55,3609
	14/07/2024 15:38:32	PA - NOVO PROGRESSO - BR-163	Bocejo do Motorista		Evento	75	SIM	-7,2210	-55,3532
	14/07/2024 15:37:26	PA - NOVO PROGRESSO - Próx. BR-163	Ignição ligada		Status	77	NÃO	-7,2380	-55,3433
	14/07/2024 15:37:26	PA - NOVO PROGRESSO - BR-163	Ignição ligada		Status	79	SIM	-7,2381	-55,3434
	14/07/2024 15:36:40	PA - NOVO PROGRESSO - BR-163	Bocejo do Motorista		Evento	74	SIM	-7,2372	-55,3442
	14/07/2024 15:34:26	PA - NOVO PROGRESSO - BR-163	Ignição ligada		Status	68	SIM	-7,2565	-55,3308
	14/07/2024 15:32:26	PA - NOVO PROGRESSO - BR-163	Ignição ligada		Status	62	NÃO	-7,2768	-55,3158
	14/07/2024 15:32:26	PA - NOVO PROGRESSO - BR-163	Ignição ligada		Status	66	SIM	-7,2769	-55,3158
	14/07/2024 15:29:26	PA - NOVO PROGRESSO - BR-163	Ignição ligada		Status	31	SIM	-7,2908	-55,3102
	14/07/2024 15:27:26	PA - NOVO PROGRESSO - BR-163	Ignição ligada		Status	66	NÃO	-7,3070	-55,3122
	14/07/2024 15:27:26	PA - NOVO PROGRESSO - BR-163	Ignição ligada		Status	64	SIM	-7,3071	-55,3123
	14/07/2024 15:24:59	PA - NOVO PROGRESSO - BR-163	Bocejo do Motorista		Evento	77	SIM	-7,3233	-55,3118
	14/07/2024 15:24:26	PA - NOVO PROGRESSO - BR-163	Ignição ligada		Status	77	SIM	-7,3277	-55,3097
	14/07/2024 15:22:26	PA - NOVO PROGRESSO - BR-163	Ignição ligada		Status	70	NÃO	-7,3538	-55,2965
	14/07/2024 15:22:26	PA - NOVO PROGRESSO - BR-163	Ignição ligada		Status	72	SIM	-7,3538	-55,2966
	14/07/2024 15:21:05	PA - NOVO PROGRESSO - BR-163	Bocejo do Motorista		Evento	67	SIM	-7,3579	-55,2994
	14/07/2024 15:19:26	PA - NOVO PROGRESSO - BR-163	Ignição ligada		Status	74	SIM	-7,3729	-55,3043
	14/07/2024 15:18:00	PA - NOVO PROGRESSO - Próx. BR-163	Bocejo do Motorista		Evento	70	SIM	-7,3900	-55,2989

RELATÓRIO ANALÍTICO POR VEÍCULO






































Período: 09/07/2024 00:00:00 à 15/07/2024 23:59:59

Identificador: SSU6D35 EDIVAN DAF XF480 2024 (2º Bloqueio Onix)

Placa: SSU6D35




- Legenda:**
-  Mensagens enviadas do Veículo (Veículo -> Central)
 -  Mensagens enviadas do Veículo (Controle de Jornada Cliente)
 -  Mensagens enviadas da Central (Central -> Veículo)







































Sentido:	Data e Hora:	Localização:	Mensagem:	Modo Emergência	Tipo Mensagem:	Vel. (Km/h)	Log ?	Latitude	Longitude
	14/07/2024 15:17:26	PA - NOVO PROGRESSO - Próx. BR-163	Ignição ligada		Status	77	NÃO	-7,4033	-55,2908
	14/07/2024 15:17:26	PA - NOVO PROGRESSO - BR-163	Ignição ligada		Status	79	SIM	-7,4035	-55,2909
	14/07/2024 15:16:29	PA - NOVO PROGRESSO - BR-163	Bocejo do Motorista		Evento	79	SIM	-7,4043	-55,2903
	14/07/2024 15:15:34	PA - NOVO PROGRESSO - Próx. BR-163	Bocejo do Motorista		Evento	77	SIM	-7,4141	-55,2881
	14/07/2024 15:15:09	PA - NOVO PROGRESSO - BR-163	Bocejo do Motorista		Evento	71	SIM	-7,4186	-55,2891
	14/07/2024 15:14:26	PA - NOVO PROGRESSO - BR-163	Ignição ligada		Status	64	SIM	-7,4252	-55,2897
	14/07/2024 15:12:26	PA - NOVO PROGRESSO - BR-163	Ignição ligada		Status	64	NÃO	-7,4562	-55,2920
	14/07/2024 15:12:26	PA - NOVO PROGRESSO - BR-163	Ignição ligada		Status	66	SIM	-7,4563	-55,2921
	14/07/2024 15:11:02	PA - NOVO PROGRESSO - Próx. BR-163	Bocejo do Motorista		Evento	69	SIM	-7,4612	-55,2894
	14/07/2024 15:09:26	PA - NOVO PROGRESSO - BR-163	Ignição ligada		Status	33	SIM	-7,4725	-55,2898
	14/07/2024 15:08:43	PA - NOVO PROGRESSO - Próx. BR-163	Bocejo do Motorista		Evento	65	SIM	-7,4748	-55,2850
	14/07/2024 15:07:26	PA - NOVO PROGRESSO - Próx. BR-163	Ignição ligada		Status	66	NÃO	-7,4865	-55,2693
	14/07/2024 15:07:26	PA - NOVO PROGRESSO - BR-163	Ignição ligada		Status	66	SIM	-7,4866	-55,2694
	14/07/2024 15:06:59	PA - NOVO PROGRESSO - BR-163	Bocejo do Motorista		Evento	57	SIM	-7,4850	-55,2732
	14/07/2024 15:05:58	PA - NOVO PROGRESSO - Próx. BR-163	Bocejo do Motorista		Evento	68	SIM	-7,4895	-55,2642
	14/07/2024 15:04:43	PA - NOVO PROGRESSO - BR-163	Bocejo do Motorista		Evento	69	SIM	-7,5012	-55,2589
	14/07/2024 15:04:26	PA - NOVO PROGRESSO - BR-163	Ignição ligada		Status	68	SIM	-7,5028	-55,2583
	14/07/2024 15:03:42	PA - NOVO PROGRESSO - BR-163	Bocejo do Motorista		Evento	62	SIM	-7,5099	-55,2624
	14/07/2024 15:02:41	PA - NOVO PROGRESSO - Próx. BR-163	Bocejo do Motorista		Evento	65	SIM	-7,5203	-55,2621
	14/07/2024 15:02:26	PA - NOVO PROGRESSO - BR-163	Ignição ligada		Status	66	NÃO	-7,5317	-55,2605
	14/07/2024 15:02:26	PA - NOVO PROGRESSO - BR-163	Ignição ligada		Status	68	SIM	-7,5318	-55,2605
	14/07/2024 15:01:27	PA - NOVO PROGRESSO - BR-163	Bocejo do Motorista		Evento	74	SIM	-7,5329	-55,2603
	14/07/2024 14:59:26	PA - NOVO PROGRESSO - BR-163	Ignição ligada		Status	70	SIM	-7,5513	-55,2544
	14/07/2024 14:57:26	PA - NOVO PROGRESSO - Próx. BR-163	Ignição ligada		Status	74	NÃO	-7,5807	-55,2412
	14/07/2024 14:57:26	PA - NOVO PROGRESSO - BR-163	Ignição ligada		Status	70	SIM	-7,5807	-55,2413
	14/07/2024 14:54:26	PA - NOVO PROGRESSO - BR-163	Ignição ligada		Status	57	SIM	-7,5975	-55,2423
	14/07/2024 14:53:58	PA - NOVO PROGRESSO - Próx. BR-163	Cobertura de câmera ou motorista não detectado		Evento	61	SIM	-7,6020	-55,2390
	14/07/2024 14:52:41	PA - NOVO PROGRESSO - BR-163	Bocejo do Motorista		Evento	52	SIM	-7,6133	-55,2358
	14/07/2024 14:52:26	PA - NOVO PROGRESSO - BR-163	Ignição ligada		Status	74	NÃO	-7,6240	-55,2325
	14/07/2024 14:52:26	PA - NOVO PROGRESSO - BR-163	Ignição ligada		Status	72	SIM	-7,6241	-55,2326
	14/07/2024 14:51:25	PA - NOVO PROGRESSO - Próx. BR-163	Cobertura de câmera ou motorista não detectado		Evento	65	SIM	-7,6250	-55,2313
	14/07/2024 14:49:26	PA - NOVO PROGRESSO - BR-163	Ignição ligada		Status	61	SIM	-7,6415	-55,2249
	14/07/2024 14:47:29	PA - NOVO PROGRESSO - BR-163	Bocejo do Motorista		Evento	75	SIM	-7,6606	-55,2197
	14/07/2024 14:47:26	PA - NOVO PROGRESSO - Próx. BR-163	Ignição ligada		Status	70	NÃO	-7,6703	-55,2170
	14/07/2024 14:47:26	PA - NOVO PROGRESSO - BR-163	Ignição ligada		Status	72	SIM	-7,6704	-55,2171
	14/07/2024 14:46:44	PA - NOVO PROGRESSO - Próx. BR-163	Bocejo do Motorista		Evento	70	SIM	-7,6686	-55,2175
	14/07/2024 14:44:38	PA - NOVO PROGRESSO - BR-163	Bocejo do Motorista		Evento	66	SIM	-7,6902	-55,2124

RELATÓRIO ANALÍTICO POR VEÍCULO

Período: 09/07/2024 00:00:00 à 15/07/2024 23:59:59
Identificador: SSU6D35 EDIVAN DAF XF480 2024 (2º Bloqueio Onix)
Placa: SSU6D35

- Legenda:**
-  Mensagens enviadas do Veículo (Veículo -> Central)
 -  Mensagens enviadas do Veículo (Controle de Jornada Cliente)
 -  Mensagens enviadas da Central (Central -> Veículo)



Sentido:	Data e Hora:	Localização:	Mensagem:	Modo Emergência	Tipo Mensagem:	Vel. (Km/h)	Log ?	Latitude	Longitude
	14/07/2024 14:44:26	PA - NOVO PROGRESSO - BR-163	Ignição ligada		Status	72	SIM	-7,6909	-55,2123
	14/07/2024 14:43:20	PA - NOVO PROGRESSO - Próx. BR-163	Bocejo do Motorista		Evento	71	SIM	-7,7027	-55,2106
	14/07/2024 14:42:26	PA - NOVO PROGRESSO - Próx. BR-163	Ignição ligada		Status	57	NÃO	-7,7193	-55,2083
	14/07/2024 14:42:26	PA - NOVO PROGRESSO - BR-163	Ignição ligada		Status	59	SIM	-7,7194	-55,2084
	14/07/2024 14:42:12	PA - NOVO PROGRESSO - Próx. BR-163	Bocejo do Motorista		Evento	50	SIM	-7,7134	-55,2091
	14/07/2024 14:40:49	PA - NOVO PROGRESSO - BR-163	Bocejo do Motorista		Evento	36	SIM	-7,7255	-55,2075
	14/07/2024 14:39:26	PA - NOVO PROGRESSO - BR-163	Ignição ligada		Status	24	SIM	-7,7292	-55,2071
	14/07/2024 14:37:26	PA - NOVO PROGRESSO - Próx. BR-163	Ignição ligada		Status	68	NÃO	-7,7543	-55,2035
	14/07/2024 14:37:26	PA - NOVO PROGRESSO - BR-163	Ignição ligada		Status	70	SIM	-7,7544	-55,2036
	14/07/2024 14:37:10	PA - NOVO PROGRESSO - Próx. BR-163	Bocejo do Motorista		Evento	58	SIM	-7,7482	-55,2044
	14/07/2024 14:34:26	PA - NOVO PROGRESSO - BR-163	Ignição ligada		Status	66	SIM	-7,7742	-55,1986
	14/07/2024 14:34:21	PA - NOVO PROGRESSO - BR-163	Bocejo do Motorista		Evento	65	SIM	-7,7760	-55,1980
	14/07/2024 14:32:51	PA - NOVO PROGRESSO - Próx. BR-163	Bocejo do Motorista		Evento	69	SIM	-7,7906	-55,1936
	14/07/2024 14:32:26	PA - NOVO PROGRESSO - BR-163	Ignição ligada		Status	74	NÃO	-7,8038	-55,1897
	14/07/2024 14:32:26	PA - NOVO PROGRESSO - BR-163	Ignição ligada		Status	74	SIM	-7,8040	-55,1897
	14/07/2024 14:31:24	PA - NOVO PROGRESSO - BR-163	Bocejo do Motorista		Evento	71	SIM	-7,8056	-55,1892
	14/07/2024 14:30:09	PA - NOVO PROGRESSO - BR-163	Bocejo do Motorista		Evento	73	SIM	-7,8187	-55,1878
	14/07/2024 14:29:26	PA - NOVO PROGRESSO - BR-163	Ignição ligada		Status	70	SIM	-7,8256	-55,1871
	14/07/2024 14:28:48	PA - NOVO PROGRESSO - BR-163	Bocejo do Motorista		Evento	78	SIM	-7,8336	-55,1857
	14/07/2024 14:28:02	PA - NOVO PROGRESSO - BR-163	Bocejo do Motorista		Evento	72	SIM	-7,8417	-55,1840
	14/07/2024 14:27:26	PA - NOVO PROGRESSO - Próx. BR-163	Ignição ligada		Status	62	NÃO	-7,8567	-55,1808
	14/07/2024 14:27:26	PA - NOVO PROGRESSO - BR-163	Ignição ligada		Status	64	SIM	-7,8568	-55,1809
	14/07/2024 14:27:09	PA - NOVO PROGRESSO - BR-163	Bocejo do Motorista		Evento	68	SIM	-7,8511	-55,1820
	14/07/2024 14:26:07	PA - NOVO PROGRESSO - BR-163	Bocejo do Motorista		Evento	72	SIM	-7,8610	-55,1799
	14/07/2024 14:24:26	PA - NOVO PROGRESSO - BR-163	Ignição ligada		Status	70	SIM	-7,8771	-55,1812
	14/07/2024 14:22:26	PA - NOVO PROGRESSO - Próx. BR-163	Ignição ligada		Status	50	NÃO	-7,8998	-55,1752
	14/07/2024 14:22:26	PA - NOVO PROGRESSO - BR-163	Ignição ligada		Status	48	SIM	-7,8999	-55,1753
	14/07/2024 14:19:26	PA - NOVO PROGRESSO - BR-163	Ignição ligada		Status	0	SIM	-7,9028	-55,1738
	14/07/2024 14:17:26	PA - NOVO PROGRESSO - Próx. BR-163	O veículo está bloqueado		Status	0	NÃO	-7,9027	-55,1737
	14/07/2024 14:17:26	PA - NOVO PROGRESSO - Próx. BR-163	Ignição ligada		Status	0	NÃO	-7,9027	-55,1737
	14/07/2024 14:17:26	PA - NOVO PROGRESSO - Próx. BR-163	Parada do Veículo		Alerta de Software	0	NÃO	-7,9027	-55,1737
	14/07/2024 14:17:26	PA - NOVO PROGRESSO - BR-163	Ignição ligada		Status	0	SIM	-7,9028	-55,1738
	14/07/2024 14:17:26	PA - NOVO PROGRESSO - BR-163	O veículo está bloqueado		Status	0	SIM	-7,9028	-55,1738
	14/07/2024 14:12:27	PA - NOVO PROGRESSO - Próx. BR-163	A sirene está ligada		Alerta de Software		NÃO	-7,9027	-55,1737
	14/07/2024 14:12:27	PA - NOVO PROGRESSO - Próx. BR-163	11 REINICIO DE VIAGEM 11 REINICIO DE VIAGEM ID MOTORISTA:0020		Macro		NÃO	-7,9027	-55,1737
	14/07/2024 14:12:26	PA - NOVO PROGRESSO - Próx. BR-163	Ignição ligada		Status	0	NÃO	-7,9027	-55,1737

RELATÓRIO ANALÍTICO POR VEÍCULO

Período: 09/07/2024 00:00:00 à 15/07/2024 23:59:59

Identificador: SSU6D35 EDIVAN DAF XF480 2024 (2º Bloqueio Onix)

Placa: SSU6D35

Legenda:

Mensagens enviadas do Veículo (Veículo -> Central)

Mensagens enviadas do Veículo (Controle de Jornada Cliente)

Mensagens enviadas da Central (Central -> Veículo)



Sentido:	Data e Hora:	Localização:	Mensagem:	Modo Emergência	Tipo Mensagem:	Vel. (Km/h)	Log ?	Latitude	Longitude
	14/07/2024 14:12:26	PA - NOVO PROGRESSO - Próx. BR-163	O veículo está bloqueado		Status	0	NÃO	-7,9027	-55,1737
	14/07/2024 14:12:26	PA - NOVO PROGRESSO - BR-163	O veículo está bloqueado		Status	0	SIM	-7,9028	-55,1738
	14/07/2024 14:12:26	PA - NOVO PROGRESSO - BR-163	Ignição ligada		Status	0	SIM	-7,9028	-55,1738
	14/07/2024 14:11:26	PA - NOVO PROGRESSO - BR-163	O veículo está bloqueado		Status	0	SIM	-7,9028	-55,1738
	14/07/2024 14:11:26	PA - NOVO PROGRESSO - BR-163	A sirene está ligada		Status	0	SIM	-7,9028	-55,1738
	14/07/2024 14:11:26	PA - NOVO PROGRESSO - BR-163	Ignição ligada		Status	0	SIM	-7,9028	-55,1738
	14/07/2024 14:10:47	PA - NOVO PROGRESSO - Próx. BR-163	11 REINICIO DE VIAGEM 11 REINICIO DE VIAGEM ID MOTORISTA:0020		Macro		NÃO	-7,9027	-55,1737
	14/07/2024 14:10:47	PA - NOVO PROGRESSO - Próx. BR-163	A sirene está ligada		Alerta de Software		NÃO	-7,9027	-55,1737
	14/07/2024 14:09:52	PA - NOVO PROGRESSO - Próx. BR-163	A sirene está ligada		Alerta de Software		NÃO	-7,9027	-55,1737
	14/07/2024 14:09:52	PA - NOVO PROGRESSO - Próx. BR-163	11 REINICIO DE VIAGEM 11 REINICIO DE VIAGEM ID MOTORISTA:0020		Macro		NÃO	-7,9027	-55,1737
	14/07/2024 14:09:26	PA - NOVO PROGRESSO - BR-163	Ignição ligada		Status	0	SIM	-7,9028	-55,1738
	14/07/2024 14:09:26	PA - NOVO PROGRESSO - BR-163	A sirene está ligada		Status	0	SIM	-7,9028	-55,1738
	14/07/2024 14:09:26	PA - NOVO PROGRESSO - BR-163	O veículo está bloqueado		Status	0	SIM	-7,9028	-55,1738
	14/07/2024 14:08:24	MENSAGEM ENVIADA PELA CENTRAL Enviada por: integração	Habilitar sensor de violação de painel		Comando		-		
	14/07/2024 14:08:22	MENSAGEM ENVIADA PELA CENTRAL Enviada por: integração	Habilitar sensor de porta do carona		Comando		-		
	14/07/2024 14:08:21	MENSAGEM ENVIADA PELA CENTRAL Enviada por: integração	Habilitar sensor de porta do motorista		Comando		-		
	14/07/2024 14:08:17	MENSAGEM ENVIADA PELA CENTRAL Enviada por: integração	Habilitar sensor de desengate		Comando		-		
	14/07/2024 14:08:17	MENSAGEM ENVIADA PELA CENTRAL Enviada por: integração	Desligar Bloqueio		Comando		-		
	14/07/2024 14:08:17	MENSAGEM ENVIADA PELA CENTRAL Enviada por: integração	Desabilitar Botão de Abertura de Trava de Baú		Comando		-		
	14/07/2024 14:07:54	PA - NOVO PROGRESSO - Próx. BR-163	11 REINICIO DE VIAGEM 11 REINICIO DE VIAGEM ID MOTORISTA:0020		Macro		NÃO	-7,9027	-55,1737
	14/07/2024 14:07:54	PA - NOVO PROGRESSO - Próx. BR-163	A sirene está ligada		Alerta de Software		NÃO	-7,9027	-55,1737
	14/07/2024 14:07:26	PA - NOVO PROGRESSO - Próx. BR-163	Ignição ligada		Status	0	NÃO	-7,9027	-55,1737
	14/07/2024 14:07:26	PA - NOVO PROGRESSO - Próx. BR-163	A sirene está ligada		Status	0	NÃO	-7,9027	-55,1737
	14/07/2024 14:07:26	PA - NOVO PROGRESSO - Próx. BR-163	O veículo está bloqueado		Status	0	NÃO	-7,9027	-55,1737
	14/07/2024 14:07:26	PA - NOVO PROGRESSO - BR-163	O veículo está bloqueado		Status	0	SIM	-7,9028	-55,1738
	14/07/2024 14:07:26	PA - NOVO PROGRESSO - BR-163	A sirene está ligada		Status	0	SIM	-7,9028	-55,1738
	14/07/2024 14:07:26	PA - NOVO PROGRESSO - BR-163	Ignição ligada		Status	0	SIM	-7,9028	-55,1738
	14/07/2024 14:07:25	PA - NOVO PROGRESSO - BR-163	A sirene está ligada		Status	0	SIM	-7,9028	-55,1738
	14/07/2024 14:07:25	PA - NOVO PROGRESSO - BR-163	O veículo está bloqueado		Status	0	SIM	-7,9028	-55,1738
	14/07/2024 14:07:25	PA - NOVO PROGRESSO - BR-163	Ignição ligada		Evento	0	SIM	-7,9028	-55,1738
	14/07/2024 14:07:11	MENSAGEM ENVIADA PELA CENTRAL Enviada por: integração	Desligar Sirene		Comando		-		

RELATÓRIO ANALÍTICO POR VEÍCULO

Período: 09/07/2024 00:00:00 à 15/07/2024 23:59:59

Identificador: SSU6D35 EDIVAN DAF XF480 2024 (2º Bloqueio Onix)

Placa: SSU6D35

Legenda:

Mensagens enviadas do Veículo (Veículo -> Central)

Mensagens enviadas do Veículo (Controle de Jornada Cliente)

Mensagens enviadas da Central (Central -> Veículo)






Sentido:	Data e Hora:	Localização:	Mensagem:	Modo Emergência	Tipo Mensagem:	Vel. (Km/h)	Log ?	Latitude	Longitude
	14/07/2024 14:07:11	MENSAGEM ENVIADA PELA CENTRAL Enviada por: integração	Ligar Sirene		Comando		-		
	14/07/2024 14:07:05	PA - NOVO PROGRESSO - Próx. BR-163	A sirene está ligada		Alerta de Software		NÃO	-7,9027	-55,1737
	14/07/2024 14:07:05	PA - NOVO PROGRESSO - Próx. BR-163	11 REINICIO DE VIAGEM 11 REINICIO DE VIAGEM ID MOTORISTA:0020		Macro		NÃO	-7,9027	-55,1737
	14/07/2024 14:06:53	PA - NOVO PROGRESSO - BR-163	A sirene está ligada		Status	0	SIM	-7,9028	-55,1738
	14/07/2024 14:06:53	PA - NOVO PROGRESSO - BR-163	O veículo está bloqueado		Status	0	SIM	-7,9028	-55,1738
	14/07/2024 14:04:53	PA - NOVO PROGRESSO - BR-163	A sirene está ligada		Status	0	SIM	-7,9028	-55,1738
	14/07/2024 14:03:23	MENSAGEM ENVIADA PELA CENTRAL Enviada por: integração	Ligar Bloqueio		Comando		-		
	14/07/2024 14:02:53	PA - NOVO PROGRESSO - BR-163	A sirene está ligada		Status	0	SIM	-7,9028	-55,1738
	14/07/2024 14:01:38	PA - NOVO PROGRESSO - Próx. BR-163	A sirene está ligada		Alerta de Software	0	NÃO	-7,9027	-55,1737
	14/07/2024 14:01:38	PA - NOVO PROGRESSO - Próx. BR-163	Parada do Veículo		Alerta de Software	0	NÃO	-7,9027	-55,1737
	14/07/2024 14:01:38	PA - NOVO PROGRESSO - Próx. BR-163	A sirene está ligada		Status	0	NÃO	-7,9027	-55,1737
	14/07/2024 14:00:53	PA - NOVO PROGRESSO - BR-163	A sirene está ligada		Status	0	SIM	-7,9028	-55,1738
	14/07/2024 13:58:53	PA - NOVO PROGRESSO - BR-163	A sirene está ligada		Status	0	SIM	-7,9028	-55,1738
	14/07/2024 13:58:38	MENSAGEM ENVIADA PELA CENTRAL Enviada por: integração	Ultima Posição		Comando		-		
	14/07/2024 13:56:53	PA - NOVO PROGRESSO - BR-163	A sirene está ligada		Status	0	SIM	-7,9028	-55,1738
	14/07/2024 13:54:53	PA - NOVO PROGRESSO - BR-163	A sirene está ligada		Status	0	SIM	-7,9028	-55,1738
	14/07/2024 13:53:39	PA - NOVO PROGRESSO - BR-163	A sirene está ligada		Status	0	SIM	-7,9028	-55,1738
	14/07/2024 13:52:53	PA - NOVO PROGRESSO - BR-163	A sirene está ligada		Status	0	SIM	-7,9028	-55,1738
	14/07/2024 13:50:20	PA - NOVO PROGRESSO - BR-163	A sirene está ligada		Status	0	SIM	-7,9028	-55,1738
	14/07/2024 13:48:20	PA - NOVO PROGRESSO - BR-163	A sirene está ligada		Status	0	SIM	-7,9028	-55,1738
	14/07/2024 13:46:20	PA - NOVO PROGRESSO - BR-163	A sirene está ligada		Status	0	SIM	-7,9028	-55,1738
	14/07/2024 13:44:20	PA - NOVO PROGRESSO - BR-163	A sirene está ligada		Status	0	SIM	-7,9028	-55,1738
	14/07/2024 13:42:20	PA - NOVO PROGRESSO - BR-163	A sirene está ligada		Status	0	SIM	-7,9028	-55,1738
	14/07/2024 13:41:06	PA - NOVO PROGRESSO - Próx. BR-163	A sirene está ligada		Alerta de Software		NÃO	-7,9027	-55,1737
	14/07/2024 13:41:06	PA - NOVO PROGRESSO - Próx. BR-163	17 ACIDENTE NA PISTA 17 ACIDENTE NA PISTA ENVOLVIDO S/N:N LOCAL: KM: ID MOTORISTA:0020		Macro		NÃO	-7,9027	-55,1737
	14/07/2024 13:40:37	PA - NOVO PROGRESSO - BR-163	A sirene está ligada		Status	0	SIM	-7,9028	-55,1738
	14/07/2024 13:40:37	PA - NOVO PROGRESSO - BR-163	Ignição desligada		Evento	0	SIM	-7,9028	-55,1738
	14/07/2024 13:40:20	PA - NOVO PROGRESSO - BR-163	A sirene está ligada		Status	0	SIM	-7,9028	-55,1738
	14/07/2024 13:40:20	PA - NOVO PROGRESSO - BR-163	Ignição ligada		Status	0	SIM	-7,9028	-55,1738
	14/07/2024 13:39:15	PA - NOVO PROGRESSO - Próx. BR-163	Bocejo do Motorista		Evento	74	SIM	-7,9116	-55,1696
	14/07/2024 13:38:45	PA - NOVO PROGRESSO - BR-163	Bocejo do Motorista		Evento	71	SIM	-7,9163	-55,1682
	14/07/2024 13:38:20	PA - NOVO PROGRESSO - BR-163	Ignição ligada		Status	74	SIM	-7,9206	-55,1670

RELATÓRIO ANALÍTICO POR VEÍCULO






































Período: 09/07/2024 00:00:00 à 15/07/2024 23:59:59

Identificador: SSU6D35 EDIVAN DAF XF480 2024 (2º Bloqueio Onix)

Placa: SSU6D35

- Legenda:**
-  Mensagens enviadas do Veículo (Veículo -> Central)
 -  Mensagens enviadas do Veículo (Controle de Jornada Cliente)
 -  Mensagens enviadas da Central (Central -> Veículo)



Sentido:	Data e Hora:	Localização:	Mensagem:	Modo Emergência	Tipo Mensagem:	Vel. (Km/h)	Log ?	Latitude	Longitude
	14/07/2024 13:38:20	PA - NOVO PROGRESSO - BR-163	A sirene está ligada		Status	74	SIM	-7,9206	-55,1670
	14/07/2024 13:36:51	PA - NOVO PROGRESSO - BR-163	Bocejo do Motorista		Evento	44	SIM	-7,9344	-55,1672
	14/07/2024 13:36:20	PA - NOVO PROGRESSO - Próx. BR-163	A sirene está ligada		Status	55	NÃO	-7,9482	-55,1638
	14/07/2024 13:36:20	PA - NOVO PROGRESSO - Próx. BR-163	Ignição ligada		Status	55	NÃO	-7,9482	-55,1638
	14/07/2024 13:36:20	PA - NOVO PROGRESSO - Próx. BR-163	A sirene está ligada		Alerta de Software	55	NÃO	-7,9482	-55,1638
	14/07/2024 13:36:20	PA - NOVO PROGRESSO - BR-163	Ignição ligada		Status	57	SIM	-7,9482	-55,1640
	14/07/2024 13:36:20	PA - NOVO PROGRESSO - BR-163	A sirene está ligada		Status	57	SIM	-7,9482	-55,1640
	14/07/2024 13:34:54	PA - NOVO PROGRESSO - Próx. BR-163	Bocejo do Motorista		Evento	69	SIM	-7,9525	-55,1634
	14/07/2024 13:33:21	PA - NOVO PROGRESSO - BR-163	Bocejo do Motorista		Evento	72	SIM	-7,9691	-55,1633
	14/07/2024 13:33:20	PA - NOVO PROGRESSO - BR-163	A sirene está ligada		Status	72	SIM	-7,9688	-55,1633
	14/07/2024 13:33:20	PA - NOVO PROGRESSO - BR-163	Ignição ligada		Status	72	SIM	-7,9688	-55,1633
	14/07/2024 13:32:40	PA - NOVO PROGRESSO - BR-163	Bocejo do Motorista		Evento	65	SIM	-7,9759	-55,1628
	14/07/2024 13:31:58	PA - NOVO PROGRESSO - Próx. BR-163	Bocejo do Motorista		Evento	72	SIM	-7,9839	-55,1642
	14/07/2024 13:31:20	PA - NOVO PROGRESSO - Próx. BR-163	A sirene está ligada		Alerta de Software	72	NÃO	-7,9985	-55,1638
	14/07/2024 13:31:20	PA - NOVO PROGRESSO - Próx. BR-163	Ignição ligada		Status	72	NÃO	-7,9985	-55,1638
	14/07/2024 13:31:20	PA - NOVO PROGRESSO - Próx. BR-163	A sirene está ligada		Status	72	NÃO	-7,9985	-55,1638
	14/07/2024 13:31:20	PA - NOVO PROGRESSO - BR-163	A sirene está ligada		Status	70	SIM	-7,9986	-55,1639
	14/07/2024 13:31:20	PA - NOVO PROGRESSO - BR-163	Ignição ligada		Status	70	SIM	-7,9986	-55,1639
	14/07/2024 13:31:13	PA - NOVO PROGRESSO - BR-163	Bocejo do Motorista		Evento	49	SIM	-7,9895	-55,1638
	14/07/2024 13:30:36	PA - NOVO PROGRESSO - BR-163	Bocejo do Motorista		Evento	75	SIM	-7,9962	-55,1635
	14/07/2024 13:30:00	PA - NOVO PROGRESSO - Próx. BR-163	Bocejo do Motorista		Evento	73	SIM	-8,0025	-55,1645
	14/07/2024 13:29:09	PA - NOVO PROGRESSO - BR-163	Bocejo do Motorista		Evento	76	SIM	-8,0116	-55,1635
	14/07/2024 13:28:41	PA - NOVO PROGRESSO - BR-163	Bocejo do Motorista		Evento	74	SIM	-8,0156	-55,1601
	14/07/2024 13:28:20	PA - NOVO PROGRESSO - BR-163	Ignição ligada		Status	62	SIM	-8,0182	-55,1580
	14/07/2024 13:28:20	PA - NOVO PROGRESSO - BR-163	A sirene está ligada		Status	62	SIM	-8,0182	-55,1580
	14/07/2024 13:27:06	PA - NOVO PROGRESSO - BR-163	Bocejo do Motorista		Evento	80	SIM	-8,0287	-55,1528
	14/07/2024 13:26:39	PA - NOVO PROGRESSO - BR-163	Bocejo do Motorista		Evento	80	SIM	-8,0336	-55,1504
	14/07/2024 13:26:20	PA - NOVO PROGRESSO - Próx. BR-163	A sirene está ligada		Status	64	NÃO	-8,0427	-55,1448
	14/07/2024 13:26:20	PA - NOVO PROGRESSO - Próx. BR-163	Ignição ligada		Status	64	NÃO	-8,0427	-55,1448
	14/07/2024 13:26:20	PA - NOVO PROGRESSO - Próx. BR-163	A sirene está ligada		Alerta de Software	64	NÃO	-8,0427	-55,1448
	14/07/2024 13:26:20	PA - NOVO PROGRESSO - BR-163	A sirene está ligada		Status	64	SIM	-8,0427	-55,1449
	14/07/2024 13:26:20	PA - NOVO PROGRESSO - BR-163	Ignição ligada		Status	64	SIM	-8,0427	-55,1449
	14/07/2024 13:25:49	PA - NOVO PROGRESSO - BR-163	Bocejo do Motorista		Evento	37	SIM	-8,0393	-55,1461
	14/07/2024 13:23:20	PA - NOVO PROGRESSO - BR-163	Ignição ligada		Status	53	SIM	-8,0617	-55,1441
	14/07/2024 13:23:20	PA - NOVO PROGRESSO - BR-163	A sirene está ligada		Status	53	SIM	-8,0617	-55,1441
	14/07/2024 13:21:20	PA - ALTAMIRA - Próx. BR-163	A sirene está ligada		Alerta de Software	68	NÃO	-8,0915	-55,1450
	14/07/2024 13:21:20	PA - ALTAMIRA - Próx. BR-163	Ignição ligada		Status	68	NÃO	-8,0915	-55,1450

RELATÓRIO ANALÍTICO POR VEÍCULO

Período: 09/07/2024 00:00:00 à 15/07/2024 23:59:59

Identificador: SSU6D35 EDIVAN DAF XF480 2024 (2º Bloqueio Onix)

Placa: SSU6D35

Legenda:

Mensagens enviadas do Veículo (Veículo -> Central)

Mensagens enviadas do Veículo (Controle de Jornada Cliente)

Mensagens enviadas da Central (Central -> Veículo)



Sentido:	Data e Hora:	Localização:	Mensagem:	Modo Emergência	Tipo Mensagem:	Vel. (Km/h)	Log ?	Latitude	Longitude
	14/07/2024 13:21:20	PA - ALTAMIRA - Próx. BR-163	A sirene está ligada		Status	68	NÃO	-8,0915	-55,1450
	14/07/2024 13:21:20	PA - ALTAMIRA - BR-163	A sirene está ligada		Status	68	SIM	-8,0916	-55,1452
	14/07/2024 13:21:20	PA - ALTAMIRA - BR-163	Ignição ligada		Status	68	SIM	-8,0916	-55,1452
	14/07/2024 13:18:20	PA - ALTAMIRA - BR-163	Ignição ligada		Status	66	SIM	-8,1109	-55,1417
	14/07/2024 13:18:20	PA - ALTAMIRA - BR-163	A sirene está ligada		Status	66	SIM	-8,1109	-55,1417
	14/07/2024 13:16:20	PA - ALTAMIRA - Próx. BR-163	A sirene está ligada		Status	70	NÃO	-8,1372	-55,1350
	14/07/2024 13:16:20	PA - ALTAMIRA - Próx. BR-163	Ignição ligada		Status	70	NÃO	-8,1372	-55,1350
	14/07/2024 13:16:20	PA - ALTAMIRA - Próx. BR-163	A sirene está ligada		Alerta de Software	70	NÃO	-8,1372	-55,1350
	14/07/2024 13:16:20	PA - ALTAMIRA - BR-163	A sirene está ligada		Status	70	SIM	-8,1373	-55,1351
	14/07/2024 13:16:20	PA - ALTAMIRA - BR-163	Ignição ligada		Status	70	SIM	-8,1373	-55,1351
	14/07/2024 13:13:20	PA - ALTAMIRA - BR-163	Ignição ligada		Status	59	SIM	-8,1571	-55,1283
	14/07/2024 13:13:20	PA - ALTAMIRA - BR-163	A sirene está ligada		Status	59	SIM	-8,1571	-55,1283
	14/07/2024 13:11:20	PA - ALTAMIRA - Próx. BR-163	A sirene está ligada		Alerta de Software	62	NÃO	-8,1830	-55,1257
	14/07/2024 13:11:20	PA - ALTAMIRA - Próx. BR-163	Ignição ligada		Status	62	NÃO	-8,1830	-55,1257
	14/07/2024 13:11:20	PA - ALTAMIRA - Próx. BR-163	A sirene está ligada		Status	62	NÃO	-8,1830	-55,1257
	14/07/2024 13:11:20	PA - ALTAMIRA - Próx. BR-163	A sirene está ligada		Status	62	SIM	-8,1832	-55,1258
	14/07/2024 13:11:20	PA - ALTAMIRA - BR-163	Ignição ligada		Status	62	SIM	-8,1832	-55,1258
	14/07/2024 13:08:20	PA - ALTAMIRA - BR-163	Ignição ligada		Status	55	SIM	-8,2023	-55,1238
	14/07/2024 13:08:20	PA - ALTAMIRA - BR-163	A sirene está ligada		Status	55	SIM	-8,2023	-55,1238
	14/07/2024 13:06:20	PA - ALTAMIRA - Próx. BR-163	A sirene está ligada		Status	59	NÃO	-8,2313	-55,1178
	14/07/2024 13:06:20	PA - ALTAMIRA - Próx. BR-163	Ignição ligada		Status	59	NÃO	-8,2313	-55,1178
	14/07/2024 13:06:20	PA - ALTAMIRA - Próx. BR-163	A sirene está ligada		Alerta de Software	59	NÃO	-8,2313	-55,1178
	14/07/2024 13:06:20	PA - ALTAMIRA - BR-163	A sirene está ligada		Status	59	SIM	-8,2314	-55,1179
	14/07/2024 13:06:20	PA - ALTAMIRA - BR-163	Ignição ligada		Status	59	SIM	-8,2314	-55,1179
	14/07/2024 13:03:20	PA - ALTAMIRA - BR-163	Ignição ligada		Status	68	SIM	-8,2487	-55,1123
	14/07/2024 13:03:20	PA - ALTAMIRA - BR-163	A sirene está ligada		Status	68	SIM	-8,2487	-55,1123
	14/07/2024 13:01:59	PA - ALTAMIRA - BR-163	Cinto de Segurança		Evento	50	SIM	-8,2620	-55,1092
	14/07/2024 13:01:32	PA - ALTAMIRA - BR-163	Cinto de Segurança		Evento	40	SIM	-8,2648	-55,1085
	14/07/2024 13:01:20	PA - ALTAMIRA - Próx. BR-163	A sirene está ligada		Alerta de Software	57	NÃO	-8,2752	-55,1068
	14/07/2024 13:01:20	PA - ALTAMIRA - Próx. BR-163	Ignição ligada		Status	57	NÃO	-8,2752	-55,1068
	14/07/2024 13:01:20	PA - ALTAMIRA - Próx. BR-163	A sirene está ligada		Status	57	NÃO	-8,2752	-55,1068
	14/07/2024 13:01:20	PA - ALTAMIRA - BR-163	Ignição ligada		Status	55	SIM	-8,2753	-55,1069
	14/07/2024 13:01:20	PA - ALTAMIRA - BR-163	A sirene está ligada		Status	55	SIM	-8,2753	-55,1069
	14/07/2024 13:00:59	PA - ALTAMIRA - BR-163	Cinto de Segurança		Evento	68	SIM	-8,2693	-55,1075
	14/07/2024 12:59:06	MENSAGEM ENVIADA PELA CENTRAL Enviada por: integração	Habilitar sensor de violação de painel		Comando		-		
	14/07/2024 12:59:05	MENSAGEM ENVIADA PELA CENTRAL Enviada por: integração	Habilitar sensor de porta do carona		Comando		-		

RELATÓRIO ANALÍTICO POR VEÍCULO

Período: 09/07/2024 00:00:00 à 15/07/2024 23:59:59

Identificador: SSU6D35 EDIVAN DAF XF480 2024 (2º Bloqueio Onix)

Placa: SSU6D35

Legenda:

Mensagens enviadas do Veículo (Veículo -> Central)

Mensagens enviadas do Veículo (Controle de Jornada Cliente)

Mensagens enviadas da Central (Central -> Veículo)






Sentido:	Data e Hora:	Localização:	Mensagem:	Modo Emergência	Tipo Mensagem:	Vel. (Km/h)	Log ?	Latitude	Longitude
	14/07/2024 12:59:03	MENSAGEM ENVIADA PELA CENTRAL Enviada por: integração	Habilitar sensor de porta do motorista		Comando		-		
	14/07/2024 12:59:02	MENSAGEM ENVIADA PELA CENTRAL Enviada por: integração	Habilitar sensor de desengate		Comando		-		
	14/07/2024 12:58:58	MENSAGEM ENVIADA PELA CENTRAL Enviada por: integração	Desabilitar Botão de Abertura de Trava de Baú		Comando		-		
	14/07/2024 12:58:20	PA - ALTAMIRA - Próx. BR-163	A sirene está ligada		Status	9	SIM	-8,2820	-55,1053
	14/07/2024 12:58:20	PA - ALTAMIRA - Próx. BR-163	Ignição ligada		Status	9	SIM	-8,2820	-55,1053
	14/07/2024 12:56:44	MENSAGEM ENVIADA PELA CENTRAL Enviada por: integração	Última Posição		Comando		-		
	14/07/2024 12:56:38	PA - ALTAMIRA - Próx. BR-163	A sirene está ligada		Alerta de Software		NÃO	-8,2830	-55,1050
	14/07/2024 12:56:38	PA - ALTAMIRA - Próx. BR-163	11 REINICIO DE VIAGEM 11 REINICIO DE VIAGEM ID MOTORISTA:0020		Macro		NÃO	-8,2830	-55,1050
	14/07/2024 12:56:20	PA - ALTAMIRA - Próx. BR-163	A sirene está ligada		Status	0	NÃO	-8,2830	-55,1050
	14/07/2024 12:56:20	PA - ALTAMIRA - Próx. BR-163	A sirene está ligada		Alerta de Software	0	NÃO	-8,2830	-55,1050
	14/07/2024 12:56:20	PA - ALTAMIRA - Próx. BR-163	Parada do Veículo		Alerta de Software	0	NÃO	-8,2830	-55,1050
	14/07/2024 12:56:20	PA - ALTAMIRA - Próx. BR-163	A sirene está ligada		Status	0	SIM	-8,2831	-55,1050
	14/07/2024 12:56:20	PA - ALTAMIRA - Próx. BR-163	Ignição ligada		Evento	0	SIM	-8,2831	-55,1050
	14/07/2024 12:56:20	PA - ALTAMIRA - Próx. BR-163	A sirene está ligada		Status	0	SIM	-8,2831	-55,1050
	14/07/2024 12:56:03	PA - ALTAMIRA - Próx. BR-163	A sirene está ligada		Alerta de Software	0	NÃO	-8,2830	-55,1050
	14/07/2024 12:56:03	PA - ALTAMIRA - Próx. BR-163	Parada do Veículo		Alerta de Software	0	NÃO	-8,2830	-55,1050
	14/07/2024 12:56:03	PA - ALTAMIRA - Próx. BR-163	Porta do Motorista aberta		Evento	0	NÃO	-8,2830	-55,1050
	14/07/2024 12:53:48	PA - ALTAMIRA - Próx. BR-163	A sirene está ligada		Status	0	SIM	-8,2831	-55,1050
	14/07/2024 12:51:48	PA - ALTAMIRA - Próx. BR-163	A sirene está ligada		Status	0	SIM	-8,2831	-55,1050
	14/07/2024 12:49:48	PA - ALTAMIRA - Próx. BR-163	A sirene está ligada		Status	0	SIM	-8,2831	-55,1050
	14/07/2024 12:47:48	PA - ALTAMIRA - Próx. BR-163	A sirene está ligada		Status	0	SIM	-8,2831	-55,1050
	14/07/2024 12:45:49	PA - ALTAMIRA - Próx. BR-163	A sirene está ligada		Status	0	SIM	-8,2831	-55,1050
	14/07/2024 12:43:49	PA - ALTAMIRA - Próx. BR-163	A sirene está ligada		Status	0	SIM	-8,2831	-55,1050
	14/07/2024 12:41:49	PA - ALTAMIRA - Próx. BR-163	A sirene está ligada		Status	0	SIM	-8,2831	-55,1050
	14/07/2024 12:39:49	PA - ALTAMIRA - Próx. BR-163	A sirene está ligada		Status	0	SIM	-8,2832	-55,1050
	14/07/2024 12:37:49	PA - ALTAMIRA - Próx. BR-163	A sirene está ligada		Status	0	SIM	-8,2832	-55,1050
	14/07/2024 12:36:37	PA - ALTAMIRA - Próx. BR-163	A sirene está ligada		Status	0	NÃO	-8,2830	-55,1050
	14/07/2024 12:36:37	PA - ALTAMIRA - Próx. BR-163	A sirene está ligada		Alerta de Software	0	NÃO	-8,2830	-55,1050
	14/07/2024 12:36:37	PA - ALTAMIRA - Próx. BR-163	Parada do Veículo		Alerta de Software	0	NÃO	-8,2830	-55,1050
	14/07/2024 12:35:49	PA - ALTAMIRA - Próx. BR-163	A sirene está ligada		Status	0	SIM	-8,2832	-55,1050
	14/07/2024 12:33:49	PA - ALTAMIRA - Próx. BR-163	A sirene está ligada		Status	0	SIM	-8,2832	-55,1050
	14/07/2024 12:33:34	MENSAGEM ENVIADA PELA CENTRAL Enviada por: integração	Última Posição		Comando		-		
	14/07/2024 12:31:49	PA - ALTAMIRA - Próx. BR-163	A sirene está ligada		Status	0	SIM	-8,2832	-55,1050
	14/07/2024 12:29:49	PA - ALTAMIRA - Próx. BR-163	A sirene está ligada		Status	0	SIM	-8,2832	-55,1050

RELATÓRIO ANALÍTICO POR VEÍCULO



































Período: 09/07/2024 00:00:00 à 15/07/2024 23:59:59

Identificador: SSU6D35 EDIVAN DAF XF480 2024 (2º Bloqueio Onix)

Placa: SSU6D35

- Legenda:**
-  Mensagens enviadas do Veículo (Veículo -> Central)
 -  Mensagens enviadas do Veículo (Controle de Jornada Cliente)
 -  Mensagens enviadas da Central (Central -> Veículo)






Sentido:	Data e Hora:	Localização:	Mensagem:	Modo Emergência	Tipo Mensagem:	Vel. (Km/h)	Log ?	Latitude	Longitude
	14/07/2024 12:28:36	PA - ALTAMIRA - Próx. BR-163	A sirene está ligada		Status	0	SIM	-8,2832	-55,1050
	14/07/2024 12:27:49	PA - ALTAMIRA - Próx. BR-163	A sirene está ligada		Status	0	SIM	-8,2832	-55,1050
	14/07/2024 12:25:23	PA - ALTAMIRA - Próx. BR-163	A sirene está ligada		Status	0	SIM	-8,2832	-55,1050
	14/07/2024 12:23:23	PA - ALTAMIRA - Próx. BR-163	A sirene está ligada		Status	0	SIM	-8,2832	-55,1050
	14/07/2024 12:21:23	PA - ALTAMIRA - Próx. BR-163	A sirene está ligada		Status	0	SIM	-8,2832	-55,1050
	14/07/2024 12:19:23	PA - ALTAMIRA - Próx. BR-163	A sirene está ligada		Status	0	SIM	-8,2832	-55,1050
	14/07/2024 12:17:23	PA - ALTAMIRA - Próx. BR-163	A sirene está ligada		Status	0	SIM	-8,2832	-55,1050
	14/07/2024 12:15:27	PA - ALTAMIRA - Próx. BR-163	A sirene está ligada		Alerta de Software	0	NÃO	-8,2830	-55,1050
	14/07/2024 12:15:27	PA - ALTAMIRA - Próx. BR-163	Parada do Veículo		Alerta de Software	0	NÃO	-8,2830	-55,1050
	14/07/2024 12:15:27	PA - ALTAMIRA - Próx. BR-163	Porta do Motorista aberta		Evento	0	NÃO	-8,2830	-55,1050
	14/07/2024 12:15:24	PA - ALTAMIRA - Próx. BR-163	A sirene está ligada		Status	0	SIM	-8,2832	-55,1050
	14/07/2024 12:15:24	PA - ALTAMIRA - Próx. BR-163	Ignição desligada		Evento	0	SIM	-8,2832	-55,1050
	14/07/2024 12:15:23	PA - ALTAMIRA - Próx. BR-163	A sirene está ligada		Status	0	SIM	-8,2832	-55,1050
	14/07/2024 12:15:23	PA - ALTAMIRA - Próx. BR-163	Ignição ligada		Status	0	SIM	-8,2832	-55,1050
	14/07/2024 12:15:00	PA - ALTAMIRA - Próx. BR-163	A sirene está ligada		Alerta de Software		NÃO	-8,2830	-55,1050
	14/07/2024 12:15:00	PA - ALTAMIRA - Próx. BR-163	04 PARADA PARA ABASTECIMENTO 04 PARADA PARA ABASTECIMENTO: POSTO:AMIGAO PREVISAO DE REINICIO HORA:13:30 ID MOTORISTA:0020		Macro		NÃO	-8,2830	-55,1050
	14/07/2024 12:13:23	PA - ALTAMIRA - Próx. BR-163	A sirene está ligada		Alerta de Software	50	NÃO	-8,2852	-55,1062
	14/07/2024 12:13:23	PA - ALTAMIRA - Próx. BR-163	Ignição ligada		Status	50	NÃO	-8,2852	-55,1062
	14/07/2024 12:13:23	PA - ALTAMIRA - Próx. BR-163	A sirene está ligada		Status	50	NÃO	-8,2852	-55,1062
	14/07/2024 12:13:23	PA - ALTAMIRA - BR-163	Ignição ligada		Status	53	SIM	-8,2853	-55,1063
	14/07/2024 12:13:23	PA - ALTAMIRA - BR-163	A sirene está ligada		Status	53	SIM	-8,2853	-55,1063
	14/07/2024 12:10:51	PA - ALTAMIRA - BR-163	Bocejo do Motorista		Evento	66	NÃO	-8,3026	-55,1051
	14/07/2024 12:10:51	PA - ALTAMIRA - BR-163	A sirene está ligada		Alerta de Software	66	NÃO	-8,3026	-55,1051
	14/07/2024 12:10:23	PA - ALTAMIRA - BR-163	A sirene está ligada		Status	55	SIM	-8,3058	-55,1049
	14/07/2024 12:10:23	PA - ALTAMIRA - BR-163	Ignição ligada		Status	55	SIM	-8,3058	-55,1049
	14/07/2024 12:08:23	PA - ALTAMIRA - BR-163	A sirene está ligada		Alerta de Software	25	NÃO	-8,3207	-55,0987
	14/07/2024 12:08:23	PA - ALTAMIRA - BR-163	Ignição ligada		Status	25	NÃO	-8,3207	-55,0987
	14/07/2024 12:08:23	PA - ALTAMIRA - BR-163	A sirene está ligada		Status	25	NÃO	-8,3207	-55,0987
	14/07/2024 12:08:23	PA - ALTAMIRA - BR-163	Ignição ligada		Status	27	SIM	-8,3207	-55,0987
	14/07/2024 12:08:23	PA - ALTAMIRA - BR-163	A sirene está ligada		Status	27	SIM	-8,3207	-55,0987
	14/07/2024 12:08:12	PA - ALTAMIRA - BR-163	Bocejo do Motorista		Evento	25	NÃO	-8,3183	-55,0998
	14/07/2024 12:08:12	PA - ALTAMIRA - BR-163	A sirene está ligada		Alerta de Software	25	NÃO	-8,3183	-55,0998
	14/07/2024 12:07:42	PA - ALTAMIRA - BR-163	Bocejo do Motorista		Evento	23	NÃO	-8,3200	-55,0990
	14/07/2024 12:07:01	PA - ALTAMIRA - BR-163	A sirene está ligada		Alerta de Software	29	NÃO	-8,3222	-55,0980

RELATÓRIO ANALÍTICO POR VEÍCULO






































Período: 09/07/2024 00:00:00 à 15/07/2024 23:59:59

Identificador: SSU6D35 EDIVAN DAF XF480 2024 (2º Bloqueio Onix)

Placa: SSU6D35

- Legenda:**
-  Mensagens enviadas do Veículo (Veículo -> Central)
 -  Mensagens enviadas do Veículo (Controle de Jornada Cliente)
 -  Mensagens enviadas da Central (Central -> Veículo)






Sentido:	Data e Hora:	Localização:	Mensagem:	Modo Emergência	Tipo Mensagem:	Vel. (Km/h)	Log ?	Latitude	Longitude
	14/07/2024 12:07:01	PA - ALTAMIRA - BR-163	Bocejo do Motorista		Evento	29	NÃO	-8,3222	-55,0980
	14/07/2024 12:05:43	PA - ALTAMIRA - BR-163	Bocejo do Motorista		Evento	70	NÃO	-8,3349	-55,0972
	14/07/2024 12:05:43	PA - ALTAMIRA - BR-163	A sirene está ligada		Alerta de Software	70	NÃO	-8,3349	-55,0972
	14/07/2024 12:05:23	PA - ALTAMIRA - BR-163	A sirene está ligada		Status	62	SIM	-8,3370	-55,0971
	14/07/2024 12:05:23	PA - ALTAMIRA - BR-163	Ignição ligada		Status	62	SIM	-8,3370	-55,0971
	14/07/2024 12:04:41	PA - ALTAMIRA - BR-163	A sirene está ligada		Alerta de Software	75	NÃO	-8,3456	-55,0967
	14/07/2024 12:04:41	PA - ALTAMIRA - BR-163	Bocejo do Motorista		Evento	75	NÃO	-8,3456	-55,0967
	14/07/2024 12:04:00	PA - ALTAMIRA - Próx. BR-163	Bocejo do Motorista		Evento	75	NÃO	-8,3537	-55,0963
	14/07/2024 12:03:23	PA - ALTAMIRA - BR-163	A sirene está ligada		Status	66	NÃO	-8,3702	-55,0942
	14/07/2024 12:03:23	PA - ALTAMIRA - BR-163	A sirene está ligada		Alerta de Software	66	NÃO	-8,3702	-55,0942
	14/07/2024 12:03:23	PA - ALTAMIRA - BR-163	Ignição ligada		Status	66	NÃO	-8,3702	-55,0942
	14/07/2024 12:03:23	PA - ALTAMIRA - BR-163	Ignição ligada		Status	66	SIM	-8,3703	-55,0942
	14/07/2024 12:03:23	PA - ALTAMIRA - BR-163	A sirene está ligada		Status	66	SIM	-8,3703	-55,0942
	14/07/2024 12:03:13	PA - ALTAMIRA - Próx. BR-163	Bocejo do Motorista		Evento	76	NÃO	-8,3623	-55,0957
	14/07/2024 12:03:13	PA - ALTAMIRA - Próx. BR-163	A sirene está ligada		Alerta de Software	76	NÃO	-8,3623	-55,0957
	14/07/2024 12:02:21	PA - ALTAMIRA - Próx. BR-163	A sirene está ligada		Alerta de Software	68	NÃO	-8,3718	-55,0939
	14/07/2024 12:02:21	PA - ALTAMIRA - Próx. BR-163	Bocejo do Motorista		Evento	68	NÃO	-8,3718	-55,0939
	14/07/2024 12:01:12	PA - ALTAMIRA - BR-163	Bocejo do Motorista		Evento	78	NÃO	-8,3842	-55,0926
	14/07/2024 12:01:12	PA - ALTAMIRA - BR-163	A sirene está ligada		Alerta de Software	78	NÃO	-8,3842	-55,0926
	14/07/2024 12:00:36	PA - ALTAMIRA - BR-163	Bocejo do Motorista		Evento	80	NÃO	-8,3913	-55,0918
	14/07/2024 12:00:23	PA - ALTAMIRA - BR-163	Ignição ligada		Status	75	SIM	-8,3925	-55,0917
	14/07/2024 12:00:23	PA - ALTAMIRA - BR-163	A sirene está ligada		Status	75	SIM	-8,3925	-55,0917
	14/07/2024 11:58:23	PA - ALTAMIRA - Próx. BR-163	A sirene está ligada		Alerta de Software	75	NÃO	-8,4217	-55,1040
	14/07/2024 11:58:23	PA - ALTAMIRA - Próx. BR-163	Ignição ligada		Status	75	NÃO	-8,4217	-55,1040
	14/07/2024 11:58:23	PA - ALTAMIRA - Próx. BR-163	A sirene está ligada		Status	75	NÃO	-8,4217	-55,1040
	14/07/2024 11:58:23	PA - ALTAMIRA - BR-163	A sirene está ligada		Status	75	SIM	-8,4217	-55,1041
	14/07/2024 11:58:23	PA - ALTAMIRA - BR-163	Ignição ligada		Status	75	SIM	-8,4217	-55,1041
	14/07/2024 11:55:25	PA - ALTAMIRA - BR-163	Bocejo do Motorista		Evento	61	NÃO	-8,4385	-55,1179
	14/07/2024 11:55:23	PA - ALTAMIRA - BR-163	Ignição ligada		Status	59	SIM	-8,4381	-55,1174
	14/07/2024 11:55:23	PA - ALTAMIRA - BR-163	A sirene está ligada		Status	59	SIM	-8,4381	-55,1174
	14/07/2024 11:53:45	PA - ALTAMIRA - BR-163	Bocejo do Motorista		Evento	74	NÃO	-8,4509	-55,1315
	14/07/2024 11:53:23	PA - ALTAMIRA - BR-163	A sirene está ligada		Status	57	NÃO	-8,4618	-55,1340
	14/07/2024 11:53:23	PA - ALTAMIRA - BR-163	Ignição ligada		Status	57	NÃO	-8,4618	-55,1340
	14/07/2024 11:53:23	PA - ALTAMIRA - BR-163	A sirene está ligada		Alerta de Software	57	NÃO	-8,4618	-55,1340
	14/07/2024 11:53:23	PA - ALTAMIRA - BR-163	A sirene está ligada		Status	61	SIM	-8,4619	-55,1340
	14/07/2024 11:53:23	PA - ALTAMIRA - BR-163	Ignição ligada		Status	61	SIM	-8,4619	-55,1340
	14/07/2024 11:52:36	PA - ALTAMIRA - Próx. BR-163	Bocejo do Motorista		Evento	53	NÃO	-8,4610	-55,1338

RELATÓRIO ANALÍTICO POR VEÍCULO






































Período: 09/07/2024 00:00:00 à 15/07/2024 23:59:59

Identificador: SSU6D35 EDIVAN DAF XF480 2024 (2º Bloqueio Onix)

Placa: SSU6D35




- Legenda:**
-  Mensagens enviadas do Veículo (Veículo -> Central)
 -  Mensagens enviadas do Veículo (Controle de Jornada Cliente)
 -  Mensagens enviadas da Central (Central -> Veículo)








































Sentido:	Data e Hora:	Localização:	Mensagem:	Modo Emergência	Tipo Mensagem:	Vel. (Km/h)	Log ?	Latitude	Longitude
	14/07/2024 11:51:55	PA - ALTAMIRA - BR-163	Bocejo do Motorista		Evento	63	NÃO	-8,4679	-55,1340
	14/07/2024 11:50:56	PA - ALTAMIRA - Próx. BR-163	Bocejo do Motorista		Evento	56	NÃO	-8,4764	-55,1297
	14/07/2024 11:50:23	PA - ALTAMIRA - BR-163	Ignição ligada		Status	55	SIM	-8,4804	-55,1278
	14/07/2024 11:50:23	PA - ALTAMIRA - BR-163	A sirene está ligada		Status	55	SIM	-8,4804	-55,1278
	14/07/2024 11:48:47	PA - ALTAMIRA - BR-163	Bocejo do Motorista		Evento	64	SIM	-8,4955	-55,1202
	14/07/2024 11:48:23	PA - ALTAMIRA - Próx. BR-163	A sirene está ligada		Alerta de Software	72	NÃO	-8,5070	-55,1143
	14/07/2024 11:48:23	PA - ALTAMIRA - Próx. BR-163	Ignição ligada		Status	72	NÃO	-8,5070	-55,1143
	14/07/2024 11:48:23	PA - ALTAMIRA - Próx. BR-163	A sirene está ligada		Status	72	NÃO	-8,5070	-55,1143
	14/07/2024 11:48:23	PA - ALTAMIRA - BR-163	A sirene está ligada		Status	74	SIM	-8,5071	-55,1144
	14/07/2024 11:48:23	PA - ALTAMIRA - BR-163	Ignição ligada		Status	74	SIM	-8,5071	-55,1144
	14/07/2024 11:48:20	PA - ALTAMIRA - BR-163	Bocejo do Motorista		Evento	74	SIM	-8,5003	-55,1178
	14/07/2024 11:47:34	PA - ALTAMIRA - BR-163	Bocejo do Motorista		Evento	70	SIM	-8,5066	-55,1146
	14/07/2024 11:45:23	PA - ALTAMIRA - BR-163	Ignição ligada		Status	75	SIM	-8,5271	-55,1036
	14/07/2024 11:45:23	PA - ALTAMIRA - BR-163	A sirene está ligada		Status	75	SIM	-8,5271	-55,1036
	14/07/2024 11:43:23	PA - ALTAMIRA - BR-163	A sirene está ligada		Status	64	NÃO	-8,5547	-55,0882
	14/07/2024 11:43:23	PA - ALTAMIRA - BR-163	Ignição ligada		Status	64	NÃO	-8,5547	-55,0882
	14/07/2024 11:43:23	PA - ALTAMIRA - BR-163	A sirene está ligada		Alerta de Software	64	NÃO	-8,5547	-55,0882
	14/07/2024 11:43:23	PA - ALTAMIRA - BR-163	A sirene está ligada		Status	64	SIM	-8,5548	-55,0882
	14/07/2024 11:43:23	PA - ALTAMIRA - BR-163	Ignição ligada		Status	64	SIM	-8,5548	-55,0882
	14/07/2024 11:40:23	PA - ALTAMIRA - BR-163	Ignição ligada		Status	70	SIM	-8,5718	-55,0777
	14/07/2024 11:40:23	PA - ALTAMIRA - BR-163	A sirene está ligada		Status	70	SIM	-8,5718	-55,0777
	14/07/2024 11:38:23	PA - ALTAMIRA - Próx. BR-163	A sirene está ligada		Alerta de Software	55	NÃO	-8,5980	-55,0613
	14/07/2024 11:38:23	PA - ALTAMIRA - Próx. BR-163	Ignição ligada		Status	55	NÃO	-8,5980	-55,0613
	14/07/2024 11:38:23	PA - ALTAMIRA - Próx. BR-163	A sirene está ligada		Status	55	NÃO	-8,5980	-55,0613
	14/07/2024 11:38:23	PA - ALTAMIRA - BR-163	A sirene está ligada		Status	51	SIM	-8,5981	-55,0613
	14/07/2024 11:38:23	PA - ALTAMIRA - BR-163	Ignição ligada		Status	51	SIM	-8,5981	-55,0613
	14/07/2024 11:35:23	PA - ALTAMIRA - BR-163	A sirene está ligada		Status	0	SIM	-8,6003	-55,0599
	14/07/2024 11:35:23	PA - ALTAMIRA - BR-163	Ignição ligada		Status	0	SIM	-8,6003	-55,0599
	14/07/2024 11:33:23	PA - ALTAMIRA - Próx. BR-163	A sirene está ligada		Status	37	NÃO	-8,6100	-55,0538
	14/07/2024 11:33:23	PA - ALTAMIRA - Próx. BR-163	Ignição ligada		Status	37	NÃO	-8,6100	-55,0538
	14/07/2024 11:33:23	PA - ALTAMIRA - Próx. BR-163	A sirene está ligada		Alerta de Software	37	NÃO	-8,6100	-55,0538
	14/07/2024 11:33:23	PA - ALTAMIRA - BR-163	A sirene está ligada		Status	38	SIM	-8,6101	-55,0539
	14/07/2024 11:33:23	PA - ALTAMIRA - BR-163	Ignição ligada		Status	38	SIM	-8,6101	-55,0539
	14/07/2024 11:31:26	PA - ALTAMIRA - BR-163	Cobertura de câmera ou motorista não detectado		Evento	41	SIM	-8,6170	-55,0496
	14/07/2024 11:30:35	PA - ALTAMIRA - Próx. BR-163	Cobertura de câmera ou motorista não detectado		Evento	26	SIM	-8,6199	-55,0477
	14/07/2024 11:30:23	PA - ALTAMIRA - BR-163	Ignição ligada		Status	20	SIM	-8,6203	-55,0476
	14/07/2024 11:30:23	PA - ALTAMIRA - BR-163	A sirene está ligada		Status	20	SIM	-8,6203	-55,0476

RELATÓRIO ANALÍTICO POR VEÍCULO

Período: 09/07/2024 00:00:00 à 15/07/2024 23:59:59
Identificador: SSU6D35 EDIVAN DAF XF480 2024 (2º Bloqueio Onix)
Placa: SSU6D35

- Legenda:**
-  Mensagens enviadas do Veículo (Veículo -> Central)
 -  Mensagens enviadas do Veículo (Controle de Jornada Cliente)
 -  Mensagens enviadas da Central (Central -> Veículo)



Sentido:	Data e Hora:	Localização:	Mensagem:	Modo Emergência	Tipo Mensagem:	Vel. (Km/h)	Log ?	Latitude	Longitude
	14/07/2024 11:28:24	PA - ALTAMIRA - BR-163	Cobertura de câmera ou motorista não detectado		Evento	25	SIM	-8,6305	-55,0412
	14/07/2024 11:28:23	PA - ALTAMIRA - Próx. BR-163	A sirene está ligada		Alerta de Software	51	NÃO	-8,6338	-55,0393
	14/07/2024 11:28:23	PA - ALTAMIRA - Próx. BR-163	Ignição ligada		Status	51	NÃO	-8,6338	-55,0393
	14/07/2024 11:28:23	PA - ALTAMIRA - Próx. BR-163	A sirene está ligada		Status	51	NÃO	-8,6338	-55,0393
	14/07/2024 11:28:23	PA - ALTAMIRA - BR-163	A sirene está ligada		Status	51	SIM	-8,6339	-55,0394
	14/07/2024 11:28:23	PA - ALTAMIRA - BR-163	Ignição ligada		Status	51	SIM	-8,6339	-55,0394
	14/07/2024 11:26:58	PA - ALTAMIRA - BR-163	Cobertura de câmera ou motorista não detectado		Evento	65	SIM	-8,6386	-55,0379
	14/07/2024 11:25:23	PA - ALTAMIRA - BR-163	Ignição ligada		Status	75	SIM	-8,6485	-55,0271
	14/07/2024 11:25:23	PA - ALTAMIRA - BR-163	A sirene está ligada		Status	75	SIM	-8,6485	-55,0271
	14/07/2024 11:23:27	PA - ALTAMIRA - BR-163	Bocejo do Motorista		Evento	68	SIM	-8,6684	-55,0182
	14/07/2024 11:23:23	PA - ALTAMIRA - Próx. BR-163	A sirene está ligada		Status	79	NÃO	-8,6780	-55,0203
	14/07/2024 11:23:23	PA - ALTAMIRA - Próx. BR-163	Ignição ligada		Status	79	NÃO	-8,6780	-55,0203
	14/07/2024 11:23:23	PA - ALTAMIRA - Próx. BR-163	A sirene está ligada		Alerta de Software	79	NÃO	-8,6780	-55,0203
	14/07/2024 11:23:23	PA - ALTAMIRA - BR-163	A sirene está ligada		Status	77	SIM	-8,6781	-55,0205
	14/07/2024 11:23:23	PA - ALTAMIRA - BR-163	Ignição ligada		Status	77	SIM	-8,6781	-55,0205
	14/07/2024 11:23:00	PA - ALTAMIRA - BR-163	Bocejo do Motorista		Evento	66	SIM	-8,6726	-55,0197
	14/07/2024 11:20:23	PA - ALTAMIRA - BR-163	Ignição ligada		Status	64	SIM	-8,6955	-55,0050
	14/07/2024 11:20:23	PA - ALTAMIRA - BR-163	A sirene está ligada		Status	64	SIM	-8,6955	-55,0050
	14/07/2024 11:18:49	PA - ALTAMIRA - BR-163	Bocejo do Motorista		Evento	78	SIM	-8,7103	-54,9952
	14/07/2024 11:18:23	PA - ALTAMIRA - Próx. BR-163	A sirene está ligada		Alerta de Software	77	NÃO	-8,7205	-54,9852
	14/07/2024 11:18:23	PA - ALTAMIRA - Próx. BR-163	Ignição ligada		Status	77	NÃO	-8,7205	-54,9852
	14/07/2024 11:18:23	PA - ALTAMIRA - Próx. BR-163	A sirene está ligada		Status	77	NÃO	-8,7205	-54,9852
	14/07/2024 11:18:23	PA - ALTAMIRA - BR-163	A sirene está ligada		Status	77	SIM	-8,7206	-54,9853
	14/07/2024 11:18:23	PA - ALTAMIRA - BR-163	Ignição ligada		Status	77	SIM	-8,7206	-54,9853
	14/07/2024 11:15:23	PA - ALTAMIRA - BR-163	Ignição ligada		Status	51	SIM	-8,7282	-54,9775
	14/07/2024 11:15:23	PA - ALTAMIRA - BR-163	A sirene está ligada		Status	51	SIM	-8,7282	-54,9775
	14/07/2024 11:14:12	PA - ALTAMIRA - BR-163	Bocejo do Motorista		Evento	76	SIM	-8,7329	-54,9716
	14/07/2024 11:13:25	PA - ALTAMIRA - BR-163	Bocejo do Motorista		Evento	76	SIM	-8,7383	-54,9643
	14/07/2024 11:13:23	PA - ALTAMIRA - Próx. BR-163	A sirene está ligada		Status	75	NÃO	-8,7475	-54,9638
	14/07/2024 11:13:23	PA - ALTAMIRA - Próx. BR-163	Ignição ligada		Status	75	NÃO	-8,7475	-54,9638
	14/07/2024 11:13:23	PA - ALTAMIRA - Próx. BR-163	A sirene está ligada		Alerta de Software	75	NÃO	-8,7475	-54,9638
	14/07/2024 11:13:23	PA - ALTAMIRA - BR-163	A sirene está ligada		Status	75	SIM	-8,7476	-54,9639
	14/07/2024 11:13:23	PA - ALTAMIRA - BR-163	Ignição ligada		Status	75	SIM	-8,7476	-54,9639
	14/07/2024 11:12:58	PA - ALTAMIRA - BR-163	Bocejo do Motorista		Evento	71	SIM	-8,7427	-54,9628
	14/07/2024 11:11:37	PA - ALTAMIRA - Próx. BR-163	Bocejo do Motorista		Evento	77	SIM	-8,7576	-54,9669
	14/07/2024 11:11:04	PA - ALTAMIRA - BR-163	Bocejo do Motorista		Evento	78	SIM	-8,7639	-54,9689
	14/07/2024 11:10:23	PA - ALTAMIRA - BR-163	Ignição ligada		Status	70	SIM	-8,7699	-54,9708

RELATÓRIO ANALÍTICO POR VEÍCULO

Período: 09/07/2024 00:00:00 à 15/07/2024 23:59:59

Identificador: SSU6D35 EDIVAN DAF XF480 2024 (2º Bloqueio Onix)

Placa: SSU6D35

Legenda:

Mensagens enviadas do Veículo (Veículo -> Central)

Mensagens enviadas do Veículo (Controle de Jornada Cliente)

Mensagens enviadas da Central (Central -> Veículo)






Sentido:	Data e Hora:	Localização:	Mensagem:	Modo Emergência	Tipo Mensagem:	Vel. (Km/h)	Log ?	Latitude	Longitude
	14/07/2024 11:10:23	PA - ALTAMIRA - BR-163	A sirene está ligada		Status	70	SIM	-8,7699	-54,9708
	14/07/2024 11:10:04	PA - ALTAMIRA - BR-163	Bocejo do Motorista		Evento	70	SIM	-8,7740	-54,9721
	14/07/2024 11:09:05	PA - ALTAMIRA - BR-163	Bocejo do Motorista		Evento	75	SIM	-8,7846	-54,9745
	14/07/2024 11:08:23	PA - ALTAMIRA - Próx. BR-163	A sirene está ligada		Alerta de Software	74	NÃO	-8,8015	-54,9730
	14/07/2024 11:08:23	PA - ALTAMIRA - Próx. BR-163	Ignição ligada		Status	74	NÃO	-8,8015	-54,9730
	14/07/2024 11:08:23	PA - ALTAMIRA - Próx. BR-163	A sirene está ligada		Status	74	NÃO	-8,8015	-54,9730
	14/07/2024 11:08:23	PA - ALTAMIRA - BR-163	A sirene está ligada		Status	72	SIM	-8,8017	-54,9731
	14/07/2024 11:08:23	PA - ALTAMIRA - BR-163	Ignição ligada		Status	72	SIM	-8,8017	-54,9731
	14/07/2024 11:08:17	PA - ALTAMIRA - BR-163	Bocejo do Motorista		Evento	55	SIM	-8,7932	-54,9738
	14/07/2024 11:05:23	PA - ALTAMIRA - BR-163	Ignição ligada		Status	75	SIM	-8,8213	-54,9694
	14/07/2024 11:05:23	PA - ALTAMIRA - BR-163	A sirene está ligada		Status	75	SIM	-8,8213	-54,9694
	14/07/2024 11:03:29	PA - ALTAMIRA - Próx. BR-163	Bocejo do Motorista		Evento	73	SIM	-8,8435	-54,9623
	14/07/2024 11:03:23	PA - ALTAMIRA - BR-163	A sirene está ligada		Status	74	NÃO	-8,8532	-54,9645
	14/07/2024 11:03:23	PA - ALTAMIRA - BR-163	Ignição ligada		Status	74	NÃO	-8,8532	-54,9645
	14/07/2024 11:03:23	PA - ALTAMIRA - BR-163	A sirene está ligada		Alerta de Software	74	NÃO	-8,8532	-54,9645
	14/07/2024 11:03:23	PA - ALTAMIRA - BR-163	Ignição ligada		Status	74	SIM	-8,8532	-54,9645
	14/07/2024 11:03:23	PA - ALTAMIRA - BR-163	A sirene está ligada		Status	74	SIM	-8,8532	-54,9645
	14/07/2024 11:00:23	PA - ALTAMIRA - BR-163	A sirene está ligada		Status	72	SIM	-8,8740	-54,9710
	14/07/2024 11:00:23	PA - ALTAMIRA - BR-163	Ignição ligada		Status	72	SIM	-8,8740	-54,9710
	14/07/2024 10:59:33	PA - ALTAMIRA - BR-163	Bocejo do Motorista		Evento	47	SIM	-8,8811	-54,9747
	14/07/2024 10:58:46	PA - ALTAMIRA - BR-163	Bocejo do Motorista		Evento	33	SIM	-8,8851	-54,9791
	14/07/2024 10:58:23	PA - ALTAMIRA - BR-163	A sirene está ligada		Alerta de Software	72	NÃO	-8,8912	-54,9863
	14/07/2024 10:58:23	PA - ALTAMIRA - BR-163	Ignição ligada		Status	72	NÃO	-8,8912	-54,9863
	14/07/2024 10:58:23	PA - ALTAMIRA - BR-163	A sirene está ligada		Status	72	NÃO	-8,8912	-54,9863
	14/07/2024 10:58:23	PA - ALTAMIRA - BR-163	Ignição ligada		Status	72	SIM	-8,8913	-54,9864
	14/07/2024 10:58:23	PA - ALTAMIRA - BR-163	A sirene está ligada		Status	72	SIM	-8,8913	-54,9864
	14/07/2024 10:57:45	PA - ALTAMIRA - BR-163	Bocejo do Motorista		Evento	70	SIM	-8,8896	-54,9844
	14/07/2024 10:57:16	PA - ALTAMIRA - BR-163	Bocejo do Motorista		Evento	74	SIM	-8,8931	-54,9884
	14/07/2024 10:56:03	PA - ALTAMIRA - BR-163	Bocejo do Motorista		Evento	77	SIM	-8,9060	-54,9848
	14/07/2024 10:55:23	PA - ALTAMIRA - BR-163	A sirene está ligada		Status	68	SIM	-8,9112	-54,9824
	14/07/2024 10:55:23	PA - ALTAMIRA - BR-163	Ignição ligada		Status	68	SIM	-8,9112	-54,9824
	14/07/2024 10:55:04	PA - ALTAMIRA - BR-163	Bocejo do Motorista		Evento	65	SIM	-8,9156	-54,9828
	14/07/2024 10:54:31	PA - ALTAMIRA - Próx. BR-163	Bocejo do Motorista		Evento	68	SIM	-8,9209	-54,9846
	14/07/2024 10:53:59	PA - ALTAMIRA - Próx. BR-163	Bocejo do Motorista		Evento	71	SIM	-8,9263	-54,9865
	14/07/2024 10:53:27	PA - ALTAMIRA - BR-163	Bocejo do Motorista		Evento	76	SIM	-8,9322	-54,9873
	14/07/2024 10:53:23	PA - ALTAMIRA - BR-163	A sirene está ligada		Status	62	NÃO	-8,9422	-54,9853
	14/07/2024 10:53:23	PA - ALTAMIRA - BR-163	Ignição ligada		Status	62	NÃO	-8,9422	-54,9853

RELATÓRIO ANALÍTICO POR VEÍCULO






































Período: 09/07/2024 00:00:00 à 15/07/2024 23:59:59

Identificador: SSU6D35 EDIVAN DAF XF480 2024 (2º Bloqueio Onix)

Placa: SSU6D35




- Legenda:**
-  Mensagens enviadas do Veículo (Veículo -> Central)
 -  Mensagens enviadas do Veículo (Controle de Jornada Cliente)
 -  Mensagens enviadas da Central (Central -> Veículo)








































Sentido:	Data e Hora:	Localização:	Mensagem:	Modo Emergência	Tipo Mensagem:	Vel. (Km/h)	Log ?	Latitude	Longitude
	14/07/2024 10:53:23	PA - ALTAMIRA - BR-163	A sirene está ligada		Alerta de Software	62	NÃO	-8,9422	-54,9853
	14/07/2024 10:53:23	PA - ALTAMIRA - BR-163	Ignição ligada		Status	61	SIM	-8,9422	-54,9854
	14/07/2024 10:53:23	PA - ALTAMIRA - BR-163	A sirene está ligada		Status	61	SIM	-8,9422	-54,9854
	14/07/2024 10:52:23	PA - ALTAMIRA - BR-163	Bocejo do Motorista		Evento	58	SIM	-8,9432	-54,9851
	14/07/2024 10:51:08	PA - ALTAMIRA - BR-163	Bocejo do Motorista		Evento	48	SIM	-8,9509	-54,9836
	14/07/2024 10:50:23	PA - ALTAMIRA - BR-163	A sirene está ligada		Status	70	SIM	-8,9568	-54,9825
	14/07/2024 10:50:23	PA - ALTAMIRA - BR-163	Ignição ligada		Status	70	SIM	-8,9568	-54,9825
	14/07/2024 10:48:23	PA - ALTAMIRA - Próx. BR-163	A sirene está ligada		Alerta de Software	57	NÃO	-8,9847	-54,9768
	14/07/2024 10:48:23	PA - ALTAMIRA - Próx. BR-163	Ignição ligada		Status	57	NÃO	-8,9847	-54,9768
	14/07/2024 10:48:23	PA - ALTAMIRA - Próx. BR-163	A sirene está ligada		Status	57	NÃO	-8,9847	-54,9768
	14/07/2024 10:48:23	PA - ALTAMIRA - BR-163	Ignição ligada		Status	61	SIM	-8,9848	-54,9769
	14/07/2024 10:48:23	PA - ALTAMIRA - BR-163	A sirene está ligada		Status	61	SIM	-8,9848	-54,9769
	14/07/2024 10:45:23	PA - ALTAMIRA - BR-163	A sirene está ligada		Status	16	SIM	-9,0034	-54,9733
	14/07/2024 10:45:23	PA - ALTAMIRA - BR-163	Ignição ligada		Status	16	SIM	-9,0034	-54,9733
	14/07/2024 10:43:23	PA - ALTAMIRA - Próx. BR-163	A sirene está ligada		Status	0	NÃO	-9,0038	-54,9730
	14/07/2024 10:43:23	PA - ALTAMIRA - Próx. BR-163	Ignição ligada		Status	0	NÃO	-9,0038	-54,9730
	14/07/2024 10:43:23	PA - ALTAMIRA - Próx. BR-163	A sirene está ligada		Alerta de Software	0	NÃO	-9,0038	-54,9730
	14/07/2024 10:43:23	PA - ALTAMIRA - Próx. BR-163	Parada do Veículo		Alerta de Software	0	NÃO	-9,0038	-54,9730
	14/07/2024 10:43:23	PA - ALTAMIRA - BR-163	Ignição ligada		Status	0	SIM	-9,0039	-54,9731
	14/07/2024 10:43:23	PA - ALTAMIRA - BR-163	A sirene está ligada		Status	0	SIM	-9,0039	-54,9731
	14/07/2024 10:40:23	PA - ALTAMIRA - BR-163	A sirene está ligada		Status	0	SIM	-9,0039	-54,9731
	14/07/2024 10:40:23	PA - ALTAMIRA - BR-163	Ignição ligada		Status	0	SIM	-9,0039	-54,9731
	14/07/2024 10:38:23	PA - ALTAMIRA - Próx. BR-163	A sirene está ligada		Alerta de Software	62	NÃO	-9,0080	-54,9722
	14/07/2024 10:38:23	PA - ALTAMIRA - Próx. BR-163	Ignição ligada		Status	62	NÃO	-9,0080	-54,9722
	14/07/2024 10:38:23	PA - ALTAMIRA - Próx. BR-163	A sirene está ligada		Status	62	NÃO	-9,0080	-54,9722
	14/07/2024 10:38:23	PA - ALTAMIRA - BR-163	Ignição ligada		Status	62	SIM	-9,0081	-54,9723
	14/07/2024 10:38:23	PA - ALTAMIRA - BR-163	A sirene está ligada		Status	62	SIM	-9,0081	-54,9723
	14/07/2024 10:35:23	PA - ALTAMIRA - BR-163	A sirene está ligada		Status	51	SIM	-9,0238	-54,9638
	14/07/2024 10:35:23	PA - ALTAMIRA - BR-163	Ignição ligada		Status	51	SIM	-9,0238	-54,9638
	14/07/2024 10:33:23	PA - ALTAMIRA - Próx. BR-163	A sirene está ligada		Status	77	NÃO	-9,0382	-54,9377
	14/07/2024 10:33:23	PA - ALTAMIRA - Próx. BR-163	Ignição ligada		Status	77	NÃO	-9,0382	-54,9377
	14/07/2024 10:33:23	PA - ALTAMIRA - Próx. BR-163	A sirene está ligada		Alerta de Software	77	NÃO	-9,0382	-54,9377
	14/07/2024 10:33:23	PA - ALTAMIRA - BR-163	Ignição ligada		Status	75	SIM	-9,0383	-54,9378
	14/07/2024 10:33:23	PA - ALTAMIRA - BR-163	A sirene está ligada		Status	75	SIM	-9,0383	-54,9378
	14/07/2024 10:30:23	PA - ALTAMIRA - BR-163	A sirene está ligada		Status	62	SIM	-9,0484	-54,9180
	14/07/2024 10:30:23	PA - ALTAMIRA - BR-163	Ignição ligada		Status	62	SIM	-9,0484	-54,9180
	14/07/2024 10:28:23	PA - NOVO PROGRESSO - Próx. BR-163	A sirene está ligada		Alerta de Software	66	NÃO	-9,0733	-54,9148

RELATÓRIO ANALÍTICO POR VEÍCULO

Período: 09/07/2024 00:00:00 à 15/07/2024 23:59:59
Identificador: SSU6D35 EDIVAN DAF XF480 2024 (2º Bloqueio Onix)
Placa: SSU6D35

- Legenda:**
-  Mensagens enviadas do Veículo (Veículo -> Central)
 -  Mensagens enviadas do Veículo (Controle de Jornada Cliente)
 -  Mensagens enviadas da Central (Central -> Veículo)






Sentido:	Data e Hora:	Localização:	Mensagem:	Modo Emergência	Tipo Mensagem:	Vel. (Km/h)	Log ?	Latitude	Longitude
	14/07/2024 10:28:23	PA - NOVO PROGRESSO - Próx. BR-163	Ignição ligada		Status	66	NÃO	-9,0733	-54,9148
	14/07/2024 10:28:23	PA - NOVO PROGRESSO - Próx. BR-163	A sirene está ligada		Status	66	NÃO	-9,0733	-54,9148
	14/07/2024 10:28:23	PA - NOVO PROGRESSO - BR-163	Ignição ligada		Status	66	SIM	-9,0734	-54,9149
	14/07/2024 10:28:23	PA - NOVO PROGRESSO - BR-163	A sirene está ligada		Status	66	SIM	-9,0734	-54,9149
	14/07/2024 10:25:43	PA - NOVO PROGRESSO - Próx. BR-163	Bocejo do Motorista		Evento	70	SIM	-9,0915	-54,9154
	14/07/2024 10:25:23	PA - NOVO PROGRESSO - BR-163	A sirene está ligada		Status	66	SIM	-9,0937	-54,9154
	14/07/2024 10:25:23	PA - NOVO PROGRESSO - BR-163	Ignição ligada		Status	66	SIM	-9,0937	-54,9154
	14/07/2024 10:24:34	PA - NOVO PROGRESSO - Próx. BR-163	Bocejo do Motorista		Evento	55	SIM	-9,1031	-54,9148
	14/07/2024 10:23:23	PA - NOVO PROGRESSO - Próx. BR-163	A sirene está ligada		Status	70	NÃO	-9,1218	-54,9130
	14/07/2024 10:23:23	PA - NOVO PROGRESSO - Próx. BR-163	Ignição ligada		Status	70	NÃO	-9,1218	-54,9130
	14/07/2024 10:23:23	PA - NOVO PROGRESSO - Próx. BR-163	A sirene está ligada		Alerta de Software	70	NÃO	-9,1218	-54,9130
	14/07/2024 10:23:23	PA - NOVO PROGRESSO - BR-163	Ignição ligada		Status	70	SIM	-9,1218	-54,9131
	14/07/2024 10:23:23	PA - NOVO PROGRESSO - BR-163	A sirene está ligada		Status	70	SIM	-9,1218	-54,9131
	14/07/2024 10:20:23	PA - NOVO PROGRESSO - BR-163	Ignição ligada		Status	75	SIM	-9,1423	-54,9039
	14/07/2024 10:20:23	PA - NOVO PROGRESSO - BR-163	A sirene está ligada		Status	75	SIM	-9,1423	-54,9039
	14/07/2024 10:18:23	PA - NOVO PROGRESSO - BR-163	A sirene está ligada		Alerta de Software	57	NÃO	-9,1717	-54,8898
	14/07/2024 10:18:23	PA - NOVO PROGRESSO - BR-163	Ignição ligada		Status	57	NÃO	-9,1717	-54,8898
	14/07/2024 10:18:23	PA - NOVO PROGRESSO - BR-163	A sirene está ligada		Status	57	NÃO	-9,1717	-54,8898
	14/07/2024 10:18:23	PA - NOVO PROGRESSO - BR-163	A sirene está ligada		Status	57	SIM	-9,1718	-54,8898
	14/07/2024 10:18:23	PA - NOVO PROGRESSO - BR-163	Ignição ligada		Status	57	SIM	-9,1718	-54,8898
	14/07/2024 10:15:23	PA - NOVO PROGRESSO - BR-163	Ignição ligada		Status	42	SIM	-9,1840	-54,8861
	14/07/2024 10:15:23	PA - NOVO PROGRESSO - BR-163	A sirene está ligada		Status	42	SIM	-9,1840	-54,8861
	14/07/2024 10:13:23	PA - NOVO PROGRESSO - Próx. BR-163	A sirene está ligada		Status	66	NÃO	-9,2088	-54,8770
	14/07/2024 10:13:23	PA - NOVO PROGRESSO - Próx. BR-163	Ignição ligada		Status	66	NÃO	-9,2088	-54,8770
	14/07/2024 10:13:23	PA - NOVO PROGRESSO - Próx. BR-163	A sirene está ligada		Alerta de Software	66	NÃO	-9,2088	-54,8770
	14/07/2024 10:13:23	PA - NOVO PROGRESSO - BR-163	A sirene está ligada		Status	64	SIM	-9,2090	-54,8771
	14/07/2024 10:13:23	PA - NOVO PROGRESSO - BR-163	Ignição ligada		Status	64	SIM	-9,2090	-54,8771
	14/07/2024 10:10:23	PA - NOVO PROGRESSO - BR-163	Ignição ligada		Status	68	SIM	-9,2260	-54,8638
	14/07/2024 10:10:23	PA - NOVO PROGRESSO - BR-163	A sirene está ligada		Status	68	SIM	-9,2260	-54,8638
	14/07/2024 10:08:23	PA - NOVO PROGRESSO - Próx. BR-163	A sirene está ligada		Alerta de Software	22	NÃO	-9,2460	-54,8477
	14/07/2024 10:08:23	PA - NOVO PROGRESSO - Próx. BR-163	Ignição ligada		Status	22	NÃO	-9,2460	-54,8477
	14/07/2024 10:08:23	PA - NOVO PROGRESSO - Próx. BR-163	A sirene está ligada		Status	22	NÃO	-9,2460	-54,8477
	14/07/2024 10:08:23	PA - NOVO PROGRESSO - BR-163	A sirene está ligada		Status	22	SIM	-9,2461	-54,8478
	14/07/2024 10:08:23	PA - NOVO PROGRESSO - BR-163	Ignição ligada		Status	22	SIM	-9,2461	-54,8478
	14/07/2024 10:05:23	PA - NOVO PROGRESSO - BR-163	Ignição ligada		Status	61	SIM	-9,2531	-54,8365
	14/07/2024 10:05:23	PA - NOVO PROGRESSO - BR-163	A sirene está ligada		Status	61	SIM	-9,2531	-54,8365
	14/07/2024 10:03:23	PA - NOVO PROGRESSO - BR-163	A sirene está ligada		Status	62	NÃO	-9,2827	-54,8342

RELATÓRIO ANALÍTICO POR VEÍCULO














Período: 09/07/2024 00:00:00 à 15/07/2024 23:59:59

Identificador: SSU6D35 EDIVAN DAF XF480 2024 (2º Bloqueio Onix)

Placa: SSU6D35

- Legenda:**
-  Mensagens enviadas do Veículo (Veículo -> Central)
 -  Mensagens enviadas do Veículo (Controle de Jornada Cliente)
 -  Mensagens enviadas da Central (Central -> Veículo)



Sentido:	Data e Hora:	Localização:	Mensagem:	Modo Emergência	Tipo Mensagem:	Vel. (Km/h)	Log ?	Latitude	Longitude
	14/07/2024 10:03:23	PA - NOVO PROGRESSO - BR-163	Ignição ligada		Status	62	NÃO	-9,2827	-54,8342
	14/07/2024 10:03:23	PA - NOVO PROGRESSO - BR-163	A sirene está ligada		Alerta de Software	62	NÃO	-9,2827	-54,8342
	14/07/2024 10:03:23	PA - NOVO PROGRESSO - BR-163	A sirene está ligada		Status	61	SIM	-9,2827	-54,8342
	14/07/2024 10:03:23	PA - NOVO PROGRESSO - BR-163	Ignição ligada		Status	61	SIM	-9,2827	-54,8342
	14/07/2024 10:00:23	PA - NOVO PROGRESSO - BR-163	A sirene está ligada		Status	38	SIM	-9,2951	-54,8326
	14/07/2024 10:00:23	PA - NOVO PROGRESSO - BR-163	Ignição ligada		Status	38	SIM	-9,2951	-54,8326
	14/07/2024 09:58:23	PA - NOVO PROGRESSO - BR-163	A sirene está ligada		Alerta de Software	37	NÃO	-9,3187	-54,8390
	14/07/2024 09:58:23	PA - NOVO PROGRESSO - BR-163	Ignição ligada		Status	37	NÃO	-9,3187	-54,8390
	14/07/2024 09:58:23	PA - NOVO PROGRESSO - BR-163	A sirene está ligada		Status	37	NÃO	-9,3187	-54,8390
	14/07/2024 09:58:23	PA - NOVO PROGRESSO - BR-163	Ignição ligada		Status	38	SIM	-9,3187	-54,8390
	14/07/2024 09:58:23	PA - NOVO PROGRESSO - BR-163	A sirene está ligada		Status	38	SIM	-9,3187	-54,8390
	14/07/2024 09:56:05	PA - NOVO PROGRESSO - Próx. BR-163	Bocejo do Motorista		Evento	71	SIM	-9,3330	-54,8409
	14/07/2024 09:55:23	PA - NOVO PROGRESSO - BR-163	A sirene está ligada		Status	37	SIM	-9,3373	-54,8419
	14/07/2024 09:55:23	PA - NOVO PROGRESSO - BR-163	Ignição ligada		Status	37	SIM	-9,3373	-54,8419
	14/07/2024 09:55:01	PA - NOVO PROGRESSO - BR-163	Bocejo do Motorista		Evento	65	SIM	-9,3406	-54,8434
	14/07/2024 09:53:45	PA - NOVO PROGRESSO - Próx. BR-163	Bocejo do Motorista		Evento	73	SIM	-9,3526	-54,8488
	14/07/2024 09:53:23	PA - NOVO PROGRESSO - BR-163	A sirene está ligada		Status	42	NÃO	-9,3603	-54,8523
	14/07/2024 09:53:23	PA - NOVO PROGRESSO - BR-163	Ignição ligada		Status	42	NÃO	-9,3603	-54,8523
	14/07/2024 09:53:23	PA - NOVO PROGRESSO - BR-163	A sirene está ligada		Alerta de Software	42	NÃO	-9,3603	-54,8523
	14/07/2024 09:53:23	PA - NOVO PROGRESSO - BR-163	Ignição ligada		Status	44	SIM	-9,3605	-54,8524
	14/07/2024 09:53:23	PA - NOVO PROGRESSO - BR-163	A sirene está ligada		Status	44	SIM	-9,3605	-54,8524
	14/07/2024 09:53:03	PA - NOVO PROGRESSO - BR-163	Bocejo do Motorista		Evento	34	SIM	-9,3576	-54,8511
	14/07/2024 09:52:22	PA - NOVO PROGRESSO - Próx. BR-163	Bocejo do Motorista		Evento	53	SIM	-9,3612	-54,8527
	14/07/2024 09:50:32	PA - NOVO PROGRESSO - BR-163	Bocejo do Motorista		Evento	72	SIM	-9,3793	-54,8610
	14/07/2024 09:50:23	PA - NOVO PROGRESSO - BR-163	A sirene está ligada		Status	72	SIM	-9,3797	-54,8613
	14/07/2024 09:50:23	PA - NOVO PROGRESSO - BR-163	Ignição ligada		Status	72	SIM	-9,3797	-54,8613
	14/07/2024 09:49:54	PA - NOVO PROGRESSO - Próx. BR-163	Bocejo do Motorista		Evento	54	SIM	-9,3858	-54,8616
	14/07/2024 09:48:55	PA - NOVO PROGRESSO - Próx. BR-163	Bocejo do Motorista		Evento	69	SIM	-9,3949	-54,8603
	14/07/2024 09:48:23	PA - NOVO PROGRESSO - BR-163	A sirene está ligada		Alerta de Software	74	NÃO	-9,4088	-54,8645
	14/07/2024 09:48:23	PA - NOVO PROGRESSO - BR-163	Ignição ligada		Status	74	NÃO	-9,4088	-54,8645
	14/07/2024 09:48:23	PA - NOVO PROGRESSO - BR-163	A sirene está ligada		Status	74	NÃO	-9,4088	-54,8645
	14/07/2024 09:48:23	PA - NOVO PROGRESSO - BR-163	Ignição ligada		Status	75	SIM	-9,4089	-54,8646
	14/07/2024 09:48:23	PA - NOVO PROGRESSO - BR-163	A sirene está ligada		Status	75	SIM	-9,4089	-54,8646
	14/07/2024 09:48:13	PA - NOVO PROGRESSO - BR-163	Bocejo do Motorista		Evento	73	SIM	-9,4023	-54,8602
	14/07/2024 09:47:34	PA - NOVO PROGRESSO - BR-163	Bocejo do Motorista		Evento	72	SIM	-9,4083	-54,8642
	14/07/2024 09:45:23	PA - NOVO PROGRESSO - BR-163	A sirene está ligada		Status	62	SIM	-9,4258	-54,8725
	14/07/2024 09:45:23	PA - NOVO PROGRESSO - BR-163	Ignição ligada		Status	62	SIM	-9,4258	-54,8725

RELATÓRIO ANALÍTICO POR VEÍCULO

Período: 09/07/2024 00:00:00 à 15/07/2024 23:59:59

Identificador: SSU6D35 EDIVAN DAF XF480 2024 (2º Bloqueio Onix)

Placa: SSU6D35

Legenda:

Mensagens enviadas do Veículo (Veículo -> Central)

Mensagens enviadas do Veículo (Controle de Jornada Cliente)

Mensagens enviadas da Central (Central -> Veículo)



Sentido:	Data e Hora:	Localização:	Mensagem:	Modo Emergência	Tipo Mensagem:	Vel. (Km/h)	Log ?	Latitude	Longitude
	14/07/2024 09:43:23	PA - NOVO PROGRESSO - BR-163	A sirene está ligada		Status	53	NÃO	-9,4553	-54,8590
	14/07/2024 09:43:23	PA - NOVO PROGRESSO - BR-163	Ignição ligada		Status	53	NÃO	-9,4553	-54,8590
	14/07/2024 09:43:23	PA - NOVO PROGRESSO - BR-163	A sirene está ligada		Alerta de Software	53	NÃO	-9,4553	-54,8590
	14/07/2024 09:43:23	PA - NOVO PROGRESSO - BR-163	Ignição ligada		Status	53	SIM	-9,4554	-54,8591
	14/07/2024 09:43:23	PA - NOVO PROGRESSO - BR-163	A sirene está ligada		Status	53	SIM	-9,4554	-54,8591
	14/07/2024 09:40:16	MENSAGEM ENVIADA PELA CENTRAL Enviada por: integração	Habilitar sensor de porta do carona		Comando		-		
	14/07/2024 09:40:16	MENSAGEM ENVIADA PELA CENTRAL Enviada por: integração	Habilitar sensor de porta do motorista		Comando		-		
	14/07/2024 09:40:14	MENSAGEM ENVIADA PELA CENTRAL Enviada por: integração	Habilitar sensor de desengate		Comando		-		
	14/07/2024 09:40:14	MENSAGEM ENVIADA PELA CENTRAL Enviada por: integração	Desabilitar Botão de Abertura de Trava de Baú		Comando		-		
	14/07/2024 09:39:33	PA - NOVO PROGRESSO - BR-163	A sirene está ligada		Alerta de Software		NÃO	-9,4835	-54,8587
	14/07/2024 09:39:33	PA - NOVO PROGRESSO - BR-163	11 REINICIO DE VIAGEM 11 REINICIO DE VIAGEM ID MOTORISTA:0020		Macro		NÃO	-9,4835	-54,8587
	14/07/2024 09:38:35	PA - NOVO PROGRESSO - Próx. BR-163	11 REINICIO DE VIAGEM 11 REINICIO DE VIAGEM ID MOTORISTA:0020		Macro		NÃO	-9,4860	-54,8583
	14/07/2024 09:38:35	PA - NOVO PROGRESSO - Próx. BR-163	A sirene está ligada		Alerta de Software		NÃO	-9,4860	-54,8583
	14/07/2024 09:38:23	PA - NOVO PROGRESSO - BR-163	Ignição ligada		Status	64	NÃO	-9,4820	-54,8587
	14/07/2024 09:38:23	PA - NOVO PROGRESSO - BR-163	A sirene está ligada		Status	64	NÃO	-9,4820	-54,8587
	14/07/2024 09:38:23	PA - NOVO PROGRESSO - Próx. BR-163	A sirene está ligada		Status	0	SIM	-9,4861	-54,8584
	14/07/2024 09:38:23	PA - NOVO PROGRESSO - Próx. BR-163	Ignição ligada		Evento	0	SIM	-9,4861	-54,8584
	14/07/2024 09:38:23	PA - NOVO PROGRESSO - BR-163	A sirene está ligada		Status	62	SIM	-9,4821	-54,8587
	14/07/2024 09:38:23	PA - NOVO PROGRESSO - BR-163	Ignição ligada		Status	62	SIM	-9,4821	-54,8587
	14/07/2024 09:38:08	PA - NOVO PROGRESSO - Próx. BR-163	A sirene está ligada		Alerta de Software	0	NÃO	-9,4860	-54,8583
	14/07/2024 09:38:08	PA - NOVO PROGRESSO - Próx. BR-163	Parada do Veiculo		Alerta de Software	0	NÃO	-9,4860	-54,8583
	14/07/2024 09:38:08	PA - NOVO PROGRESSO - Próx. BR-163	Porta do Motorista aberta		Evento	0	NÃO	-9,4860	-54,8583
	14/07/2024 09:37:43	PA - NOVO PROGRESSO - Próx. BR-163	A sirene está ligada		Status	0	SIM	-9,4861	-54,8584
	14/07/2024 09:35:43	PA - NOVO PROGRESSO - Próx. BR-163	A sirene está ligada		Status	0	SIM	-9,4861	-54,8584
	14/07/2024 09:34:36	PA - NOVO PROGRESSO - Próx. BR-163	A sirene está ligada		Status	0	SIM	-9,4861	-54,8584
	14/07/2024 09:34:36	PA - NOVO PROGRESSO - Próx. BR-163	Ignição desligada		Evento	0	SIM	-9,4861	-54,8584
	14/07/2024 09:33:59	PA - NOVO PROGRESSO - Próx. BR-163	A sirene está ligada		Alerta de Software		NÃO	-9,4860	-54,8583
	14/07/2024 09:33:59	PA - NOVO PROGRESSO - Próx. BR-163	06 PARADA EM POSTO FISCAL 06 PARADA EM POSTO FISCAL: LOCAL: KM: PREVISAO DE REINICIO DATA:14/07/24 HORA:09:40		Macro		NÃO	-9,4860	-54,8583
	14/07/2024 09:33:43	PA - NOVO PROGRESSO - Próx. BR-163	A sirene está ligada		Status	0	SIM	-9,4861	-54,8584
	14/07/2024 09:33:43	PA - NOVO PROGRESSO - Próx. BR-163	Ignição ligada		Status	0	SIM	-9,4861	-54,8584

RELATÓRIO ANALÍTICO POR VEÍCULO

Período: 09/07/2024 00:00:00 à 15/07/2024 23:59:59

Identificador: SSU6D35 EDIVAN DAF XF480 2024 (2º Bloqueio Onix)

Placa: SSU6D35

Legenda:

Mensagens enviadas do Veículo (Veículo -> Central)

Mensagens enviadas do Veículo (Controle de Jornada Cliente)




Mensagens enviadas da Central (Central -> Veículo)





































Sentido:	Data e Hora:	Localização:	Mensagem:	Modo Emergência	Tipo Mensagem:	Vel. (Km/h)	Log ?	Latitude	Longitude
	14/07/2024 09:31:43	PA - NOVO PROGRESSO - BR-163	Ignição ligada		Status	75	SIM	-9,4993	-54,8585
	14/07/2024 09:31:43	PA - NOVO PROGRESSO - BR-163	A sirene está ligada		Status	75	SIM	-9,4993	-54,8585
	14/07/2024 09:29:43	MT - GUARANTÃ DO NORTE - BR-163	A sirene está ligada		Status	68	NÃO	-9,5330	-54,8632
	14/07/2024 09:29:43	MT - GUARANTÃ DO NORTE - BR-163	Ignição ligada		Status	68	NÃO	-9,5330	-54,8632
	14/07/2024 09:29:43	MT - GUARANTÃ DO NORTE - BR-163	A sirene está ligada		Alerta de Software	68	NÃO	-9,5330	-54,8632
	14/07/2024 09:29:43	MT - GUARANTÃ DO NORTE - BR-163	A sirene está ligada		Status	68	SIM	-9,5331	-54,8633
	14/07/2024 09:29:43	MT - GUARANTÃ DO NORTE - BR-163	Ignição ligada		Status	68	SIM	-9,5331	-54,8633
	14/07/2024 09:27:43	MENSAGEM ENVIADA PELA CENTRAL Enviada por: integração	Habilitar sensor de violação de painel		Comando		-		
	14/07/2024 09:27:33	MENSAGEM ENVIADA PELA CENTRAL Enviada por: integração	Habilitar sensor de porta do carona		Comando		-		
	14/07/2024 09:27:30	MENSAGEM ENVIADA PELA CENTRAL Enviada por: integração	Habilitar sensor de porta do motorista		Comando		-		
	14/07/2024 09:27:19	MENSAGEM ENVIADA PELA CENTRAL Enviada por: integração	Habilitar sensor de desengate		Comando		-		
	14/07/2024 09:27:14	MENSAGEM ENVIADA PELA CENTRAL Enviada por: integração	Desabilitar Botão de Abertura de Trava de Baú		Comando		-		
	14/07/2024 09:26:43	MT - GUARANTÃ DO NORTE - BR-163	Ignição ligada		Status	70	SIM	-9,5528	-54,8709
	14/07/2024 09:26:43	MT - GUARANTÃ DO NORTE - BR-163	A sirene está ligada		Status	70	SIM	-9,5528	-54,8709
	14/07/2024 09:25:39	MT - GUARANTÃ DO NORTE - BR-163	Cinto de Segurança		Evento	73	SIM	-9,5615	-54,8736
	14/07/2024 09:24:43	MT - GUARANTÃ DO NORTE - BR-163	A sirene está ligada		Alerta de Software	12	NÃO	-9,5770	-54,8797
	14/07/2024 09:24:43	MT - GUARANTÃ DO NORTE - BR-163	Ignição ligada		Status	12	NÃO	-9,5770	-54,8797
	14/07/2024 09:24:43	MT - GUARANTÃ DO NORTE - BR-163	A sirene está ligada		Status	12	NÃO	-9,5770	-54,8797
	14/07/2024 09:24:43	MT - GUARANTÃ DO NORTE - BR-163	A sirene está ligada		Status	12	SIM	-9,5771	-54,8798
	14/07/2024 09:24:43	MT - GUARANTÃ DO NORTE - BR-163	Ignição ligada		Status	12	SIM	-9,5771	-54,8798
	14/07/2024 09:22:58	MT - GUARANTÃ DO NORTE - Próx. BR-163	11 REINICIO DE VIAGEM 11 REINICIO DE VIAGEM ID MOTORISTA:0020		Macro		NÃO	-9,5773	-54,8802
	14/07/2024 09:22:58	MT - GUARANTÃ DO NORTE - Próx. BR-163	A sirene está ligada		Alerta de Software		NÃO	-9,5773	-54,8802
	14/07/2024 09:21:48	MT - GUARANTÃ DO NORTE - Próx. BR-163	A sirene está ligada		Alerta de Software		NÃO	-9,5773	-54,8802
	14/07/2024 09:21:48	MT - GUARANTÃ DO NORTE - Próx. BR-163	04 PARADA PARA ABASTECIMENTO 04 PARADA PARA ABASTECIMENTO: POSTO:CACIMBO PREVISAO DE REINICIO HORA:12:00 ID MOTORISTA:0020		Macro		NÃO	-9,5773	-54,8802
	14/07/2024 09:21:43	MT - GUARANTÃ DO NORTE - Próx. BR-163	A sirene está ligada		Status	0	SIM	-9,5774	-54,8803
	14/07/2024 09:21:43	MT - GUARANTÃ DO NORTE - Próx. BR-163	Ignição ligada		Status	0	SIM	-9,5774	-54,8803
	14/07/2024 09:19:43	MT - GUARANTÃ DO NORTE - Próx. BR-163	O veículo está bloqueado		Status	0	NÃO	-9,5773	-54,8802
	14/07/2024 09:19:43	MT - GUARANTÃ DO NORTE - Próx. BR-163	A sirene está ligada		Status	0	NÃO	-9,5773	-54,8802
	14/07/2024 09:19:43	MT - GUARANTÃ DO NORTE - Próx. BR-163	A sirene está ligada		Alerta de Software	0	NÃO	-9,5773	-54,8802
	14/07/2024 09:19:43	MT - GUARANTÃ DO NORTE - Próx. BR-163	Parada do Veículo		Alerta de Software	0	NÃO	-9,5773	-54,8802
	14/07/2024 09:19:43	MT - GUARANTÃ DO NORTE - Próx. BR-163	Ignição ligada		Status	0	NÃO	-9,5773	-54,8802
	14/07/2024 09:19:43	MT - GUARANTÃ DO NORTE - Próx. BR-163	Ignição ligada		Status	0	SIM	-9,5774	-54,8803

RELATÓRIO ANALÍTICO POR VEÍCULO

Período: 09/07/2024 00:00:00 à 15/07/2024 23:59:59
Identificador: SSU6D35 EDIVAN DAF XF480 2024 (2º Bloqueio Onix)
Placa: SSU6D35

- Legenda:**
-  Mensagens enviadas do Veículo (Veículo -> Central)
 -  Mensagens enviadas do Veículo (Controle de Jornada Cliente)
 -  Mensagens enviadas da Central (Central -> Veículo)



Sentido:	Data e Hora:	Localização:	Mensagem:	Modo Emergência	Tipo Mensagem:	Vel. (Km/h)	Log ?	Latitude	Longitude
	14/07/2024 09:19:43	MT - GUARANTÃ DO NORTE - Próx. BR-163	A sirene está ligada		Status	0	SIM	-9,5774	-54,8803
	14/07/2024 09:19:43	MT - GUARANTÃ DO NORTE - Próx. BR-163	O veículo está bloqueado		Status	0	SIM	-9,5774	-54,8803
	14/07/2024 09:16:43	MT - GUARANTÃ DO NORTE - Próx. BR-163	O veículo está bloqueado		Status	0	SIM	-9,5774	-54,8803
	14/07/2024 09:16:43	MT - GUARANTÃ DO NORTE - Próx. BR-163	A sirene está ligada		Status	0	SIM	-9,5774	-54,8803
	14/07/2024 09:16:43	MT - GUARANTÃ DO NORTE - Próx. BR-163	Ignição ligada		Status	0	SIM	-9,5774	-54,8803
	14/07/2024 09:14:44	MT - GUARANTÃ DO NORTE - Próx. BR-163	A sirene está ligada		Status	0	SIM	-9,5774	-54,8803
	14/07/2024 09:14:44	MT - GUARANTÃ DO NORTE - Próx. BR-163	O veículo está bloqueado		Status	0	SIM	-9,5774	-54,8803
	14/07/2024 09:14:44	MT - GUARANTÃ DO NORTE - Próx. BR-163	Ignição ligada		Evento	0	SIM	-9,5774	-54,8803
	14/07/2024 09:14:43	MT - GUARANTÃ DO NORTE - Próx. BR-163	A sirene está ligada		Alerta de Software	0	NÃO	-9,5773	-54,8802
	14/07/2024 09:14:43	MT - GUARANTÃ DO NORTE - Próx. BR-163	Parada do Veículo		Alerta de Software	0	NÃO	-9,5773	-54,8802
	14/07/2024 09:14:43	MT - GUARANTÃ DO NORTE - Próx. BR-163	A sirene está ligada		Status	0	NÃO	-9,5773	-54,8802
	14/07/2024 09:14:43	MT - GUARANTÃ DO NORTE - Próx. BR-163	O veículo está bloqueado		Status	0	NÃO	-9,5773	-54,8802
	14/07/2024 09:14:43	MT - GUARANTÃ DO NORTE - Próx. BR-163	A sirene está ligada		Status	0	SIM	-9,5774	-54,8803
	14/07/2024 09:14:43	MT - GUARANTÃ DO NORTE - Próx. BR-163	O veículo está bloqueado		Status	0	SIM	-9,5774	-54,8803
	14/07/2024 09:11:41	MT - GUARANTÃ DO NORTE - Próx. BR-163	O veículo está bloqueado		Status	0	SIM	-9,5774	-54,8803
	14/07/2024 09:11:41	MT - GUARANTÃ DO NORTE - Próx. BR-163	A sirene está ligada		Status	0	SIM	-9,5774	-54,8803
	14/07/2024 09:09:41	MT - GUARANTÃ DO NORTE - Próx. BR-163	A sirene está ligada		Status	0	SIM	-9,5774	-54,8803
	14/07/2024 09:09:41	MT - GUARANTÃ DO NORTE - Próx. BR-163	O veículo está bloqueado		Status	0	SIM	-9,5774	-54,8803
	14/07/2024 09:08:50	MENSAGEM ENVIADA PELA CENTRAL Enviada por: integração	Habilitar sensor de desengate		Comando		-		
	14/07/2024 09:08:50	MENSAGEM ENVIADA PELA CENTRAL Enviada por: integração	Desabilitar Botão de Abertura de Trava de Baú		Comando		-		
	14/07/2024 09:07:41	MT - GUARANTÃ DO NORTE - Próx. BR-163	A sirene está ligada		Status	0	SIM	-9,5774	-54,8803
	14/07/2024 09:07:41	MT - GUARANTÃ DO NORTE - Próx. BR-163	O veículo está bloqueado		Status	0	SIM	-9,5774	-54,8803
	14/07/2024 09:06:45	MT - GUARANTÃ DO NORTE - Próx. BR-163	A sirene está ligada		Alerta de Software		NÃO	-9,5773	-54,8802
	14/07/2024 09:06:45	MT - GUARANTÃ DO NORTE - Próx. BR-163	11 REINICIO DE VIAGEM 11 REINICIO DE VIAGEM ID MOTORISTA:0020		Macro		NÃO	-9,5773	-54,8802
	14/07/2024 09:05:41	MT - GUARANTÃ DO NORTE - Próx. BR-163	A sirene está ligada		Status	0	SIM	-9,5774	-54,8803
	14/07/2024 09:05:41	MT - GUARANTÃ DO NORTE - Próx. BR-163	O veículo está bloqueado		Status	0	SIM	-9,5774	-54,8803
	14/07/2024 09:04:50	MENSAGEM ENVIADA PELA CENTRAL Enviada por: integração	Desligar Bloqueio		Comando		-		
	14/07/2024 09:03:41	MT - GUARANTÃ DO NORTE - Próx. BR-163	O veículo está bloqueado		Status	0	SIM	-9,5774	-54,8803
	14/07/2024 09:03:41	MT - GUARANTÃ DO NORTE - Próx. BR-163	A sirene está ligada		Status	0	SIM	-9,5774	-54,8803
	14/07/2024 09:01:41	MT - GUARANTÃ DO NORTE - Próx. BR-163	O veículo está bloqueado		Status	0	SIM	-9,5774	-54,8803
	14/07/2024 09:01:41	MT - GUARANTÃ DO NORTE - Próx. BR-163	A sirene está ligada		Status	0	SIM	-9,5774	-54,8803
	14/07/2024 09:01:27	MENSAGEM ENVIADA PELA CENTRAL Enviada por: integração	Habilitar sensor de violação de painel		Comando		-		
	14/07/2024 09:01:26	MENSAGEM ENVIADA PELA CENTRAL Enviada por: integração	Habilitar sensor de porta do carona		Comando		-		
	14/07/2024 09:01:25	MENSAGEM ENVIADA PELA CENTRAL Enviada por: integração	Habilitar sensor de porta do motorista		Comando		-		

RELATÓRIO ANALÍTICO POR VEÍCULO

Período: 09/07/2024 00:00:00 à 15/07/2024 23:59:59

Identificador: SSU6D35 EDIVAN DAF XF480 2024 (2º Bloqueio Onix)

Placa: SSU6D35

Legenda:

Mensagens enviadas do Veículo (Veículo -> Central)

Mensagens enviadas do Veículo (Controle de Jornada Cliente)

Mensagens enviadas da Central (Central -> Veículo)



Sentido:	Data e Hora:	Localização:	Mensagem:	Modo Emergência	Tipo Mensagem:	Vel. (Km/h)	Log ?	Latitude	Longitude
	14/07/2024 09:01:21	MENSAGEM ENVIADA PELA CENTRAL Enviada por: integração	Habilitar sensor de desengate		Comando		-		
	14/07/2024 09:01:20	MENSAGEM ENVIADA PELA CENTRAL Enviada por: integração	Desabilitar Botão de Abertura de Trava de Baú		Comando		-		
	14/07/2024 08:59:50	MT - GUARANTÃ DO NORTE - Próx. BR-163	11 REINICIO DE VIAGEM 11 REINICIO DE VIAGEM ID MOTORISTA:0020		Macro		NÃO	-9,5773	-54,8802
	14/07/2024 08:59:50	MT - GUARANTÃ DO NORTE - Próx. BR-163	A sirene está ligada		Alerta de Software		NÃO	-9,5773	-54,8802
	14/07/2024 08:59:41	MT - GUARANTÃ DO NORTE - Próx. BR-163	A sirene está ligada		Status	0	SIM	-9,5774	-54,8803
	14/07/2024 08:59:41	MT - GUARANTÃ DO NORTE - Próx. BR-163	O veículo está bloqueado		Status	0	SIM	-9,5774	-54,8803
	14/07/2024 08:57:41	MT - GUARANTÃ DO NORTE - Próx. BR-163	O veículo está bloqueado		Status	0	SIM	-9,5774	-54,8803
	14/07/2024 08:57:41	MT - GUARANTÃ DO NORTE - Próx. BR-163	A sirene está ligada		Status	0	SIM	-9,5774	-54,8803
	14/07/2024 08:56:35	MT - GUARANTÃ DO NORTE - Próx. BR-163	O veículo está bloqueado		Status	0	SIM	-9,5774	-54,8803
	14/07/2024 08:56:35	MT - GUARANTÃ DO NORTE - Próx. BR-163	A sirene está ligada		Status	0	SIM	-9,5774	-54,8803
	14/07/2024 08:55:41	MT - GUARANTÃ DO NORTE - Próx. BR-163	A sirene está ligada		Status	0	SIM	-9,5774	-54,8803
	14/07/2024 08:55:41	MT - GUARANTÃ DO NORTE - Próx. BR-163	O veículo está bloqueado		Status	0	SIM	-9,5774	-54,8803
	14/07/2024 08:55:23	MT - GUARANTÃ DO NORTE - Próx. BR-163	A sirene está ligada		Alerta de Software		NÃO	-9,5773	-54,8802
	14/07/2024 08:55:23	MT - GUARANTÃ DO NORTE - Próx. BR-163	11 REINICIO DE VIAGEM 11 REINICIO DE VIAGEM ID MOTORISTA:0020		Macro		NÃO	-9,5773	-54,8802
	14/07/2024 08:53:24	MT - GUARANTÃ DO NORTE - Próx. BR-163	A sirene está ligada		Status	0	SIM	-9,5773	-54,8802
	14/07/2024 08:53:24	MT - GUARANTÃ DO NORTE - Próx. BR-163	O veículo está bloqueado		Status	0	SIM	-9,5773	-54,8802
	14/07/2024 08:51:24	MT - GUARANTÃ DO NORTE - Próx. BR-163	O veículo está bloqueado		Status	0	SIM	-9,5773	-54,8802
	14/07/2024 08:51:24	MT - GUARANTÃ DO NORTE - Próx. BR-163	A sirene está ligada		Status	0	SIM	-9,5773	-54,8802
	14/07/2024 08:49:24	MT - GUARANTÃ DO NORTE - Próx. BR-163	A sirene está ligada		Status	0	SIM	-9,5773	-54,8802
	14/07/2024 08:49:24	MT - GUARANTÃ DO NORTE - Próx. BR-163	O veículo está bloqueado		Status	0	SIM	-9,5773	-54,8802
	14/07/2024 08:47:24	MT - GUARANTÃ DO NORTE - Próx. BR-163	O veículo está bloqueado		Status	0	SIM	-9,5773	-54,8802
	14/07/2024 08:47:24	MT - GUARANTÃ DO NORTE - Próx. BR-163	A sirene está ligada		Status	0	SIM	-9,5773	-54,8802
	14/07/2024 08:46:12	MT - GUARANTÃ DO NORTE - Próx. BR-163	O veículo está bloqueado		Status	0	NÃO	-9,5772	-54,8802
	14/07/2024 08:46:12	MT - GUARANTÃ DO NORTE - Próx. BR-163	A sirene está ligada		Status	0	NÃO	-9,5772	-54,8802
	14/07/2024 08:46:12	MT - GUARANTÃ DO NORTE - Próx. BR-163	A sirene está ligada		Alerta de Software	0	NÃO	-9,5772	-54,8802
	14/07/2024 08:46:12	MT - GUARANTÃ DO NORTE - Próx. BR-163	Parada do Veículo		Alerta de Software	0	NÃO	-9,5772	-54,8802
	14/07/2024 08:45:24	MT - GUARANTÃ DO NORTE - Próx. BR-163	A sirene está ligada		Status	0	SIM	-9,5773	-54,8802
	14/07/2024 08:45:24	MT - GUARANTÃ DO NORTE - Próx. BR-163	O veículo está bloqueado		Status	0	SIM	-9,5773	-54,8802
	14/07/2024 08:43:24	MT - GUARANTÃ DO NORTE - Próx. BR-163	O veículo está bloqueado		Status	0	SIM	-9,5773	-54,8803
	14/07/2024 08:43:24	MT - GUARANTÃ DO NORTE - Próx. BR-163	A sirene está ligada		Status	0	SIM	-9,5773	-54,8803
	14/07/2024 08:43:17	MENSAGEM ENVIADA PELA CENTRAL Enviada por: integração	Ultima Posição		Comando		-		
	14/07/2024 08:41:24	MT - GUARANTÃ DO NORTE - Próx. BR-163	A sirene está ligada		Status	0	SIM	-9,5773	-54,8803
	14/07/2024 08:41:24	MT - GUARANTÃ DO NORTE - Próx. BR-163	O veículo está bloqueado		Status	0	SIM	-9,5773	-54,8803
	14/07/2024 08:39:24	MT - GUARANTÃ DO NORTE - Próx. BR-163	O veículo está bloqueado		Status	0	SIM	-9,5773	-54,8803


RELATÓRIO ANALÍTICO POR VEÍCULO


Período: 09/07/2024 00:00:00 à 15/07/2024 23:59:59


Identificador: SSU6D35 EDIVAN DAF XF480 2024 (2º Bloqueio Onix)

Placa: SSU6D35





































Legenda:

 Mensagens enviadas do Veículo (Veículo -> Central)

 Mensagens enviadas do Veículo (Controle de Jornada Cliente)

 Mensagens enviadas da Central (Central -> Veículo)



Sentido:	Data e Hora:	Localização:	Mensagem:	Modo Emergência	Tipo Mensagem:	Vel. (Km/h)	Log ?	Latitude	Longitude
	14/07/2024 08:39:24	MT - GUARANTÃ DO NORTE - Próx. BR-163	A sirene está ligada		Status	0	SIM	-9,5773	-54,8803
	14/07/2024 08:37:24	MT - GUARANTÃ DO NORTE - Próx. BR-163	A sirene está ligada		Status	0	SIM	-9,5773	-54,8803
	14/07/2024 08:37:24	MT - GUARANTÃ DO NORTE - Próx. BR-163	O veículo está bloqueado		Status	0	SIM	-9,5773	-54,8803
	14/07/2024 08:35:24	MT - GUARANTÃ DO NORTE - Próx. BR-163	O veículo está bloqueado		Status	0	SIM	-9,5773	-54,8803
	14/07/2024 08:35:24	MT - GUARANTÃ DO NORTE - Próx. BR-163	A sirene está ligada		Status	0	SIM	-9,5773	-54,8803
	14/07/2024 08:33:24	MT - GUARANTÃ DO NORTE - Próx. BR-163	A sirene está ligada		Status	0	SIM	-9,5773	-54,8803
	14/07/2024 08:33:24	MT - GUARANTÃ DO NORTE - Próx. BR-163	O veículo está bloqueado		Status	0	SIM	-9,5773	-54,8803
	14/07/2024 08:31:24	MT - GUARANTÃ DO NORTE - Próx. BR-163	O veículo está bloqueado		Status	0	SIM	-9,5773	-54,8803
	14/07/2024 08:31:24	MT - GUARANTÃ DO NORTE - Próx. BR-163	A sirene está ligada		Status	0	SIM	-9,5773	-54,8803
	14/07/2024 08:29:25	MT - GUARANTÃ DO NORTE - Próx. BR-163	A sirene está ligada		Status	0	SIM	-9,5773	-54,8803
	14/07/2024 08:29:25	MT - GUARANTÃ DO NORTE - Próx. BR-163	O veículo está bloqueado		Status	0	SIM	-9,5773	-54,8803
	14/07/2024 08:27:25	MT - GUARANTÃ DO NORTE - Próx. BR-163	O veículo está bloqueado		Status	0	SIM	-9,5773	-54,8803
	14/07/2024 08:27:25	MT - GUARANTÃ DO NORTE - Próx. BR-163	A sirene está ligada		Status	0	SIM	-9,5773	-54,8803
	14/07/2024 08:25:25	MT - GUARANTÃ DO NORTE - Próx. BR-163	A sirene está ligada		Status	0	SIM	-9,5773	-54,8803
	14/07/2024 08:25:25	MT - GUARANTÃ DO NORTE - Próx. BR-163	O veículo está bloqueado		Status	0	SIM	-9,5773	-54,8803
	14/07/2024 08:23:25	MT - GUARANTÃ DO NORTE - Próx. BR-163	O veículo está bloqueado		Status	0	SIM	-9,5773	-54,8803
	14/07/2024 08:23:25	MT - GUARANTÃ DO NORTE - Próx. BR-163	A sirene está ligada		Status	0	SIM	-9,5773	-54,8803
	14/07/2024 08:23:18	MT - GUARANTÃ DO NORTE - Próx. BR-163	A sirene está ligada		Alerta de Software	0	NÃO	-9,5772	-54,8802
	14/07/2024 08:23:18	MT - GUARANTÃ DO NORTE - Próx. BR-163	Parada do Veículo		Alerta de Software	0	NÃO	-9,5772	-54,8802
	14/07/2024 08:23:18	MT - GUARANTÃ DO NORTE - Próx. BR-163	A sirene está ligada		Status	0	NÃO	-9,5772	-54,8802
	14/07/2024 08:23:18	MT - GUARANTÃ DO NORTE - Próx. BR-163	O veículo está bloqueado		Status	0	NÃO	-9,5772	-54,8802
	14/07/2024 08:21:25	MT - GUARANTÃ DO NORTE - Próx. BR-163	A sirene está ligada		Status	0	SIM	-9,5773	-54,8803
	14/07/2024 08:21:25	MT - GUARANTÃ DO NORTE - Próx. BR-163	O veículo está bloqueado		Status	0	SIM	-9,5773	-54,8803
	14/07/2024 08:20:14	MENSAGEM ENVIADA PELA CENTRAL Enviada por: integração	Ultima Posição		Comando		-		
	14/07/2024 08:19:25	MT - GUARANTÃ DO NORTE - Próx. BR-163	O veículo está bloqueado		Status	0	SIM	-9,5773	-54,8803
	14/07/2024 08:19:25	MT - GUARANTÃ DO NORTE - Próx. BR-163	A sirene está ligada		Status	0	SIM	-9,5773	-54,8803
	14/07/2024 08:17:25	MT - GUARANTÃ DO NORTE - Próx. BR-163	A sirene está ligada		Status	0	SIM	-9,5773	-54,8803
	14/07/2024 08:17:25	MT - GUARANTÃ DO NORTE - Próx. BR-163	O veículo está bloqueado		Status	0	SIM	-9,5773	-54,8803
	14/07/2024 08:16:05	MT - GUARANTÃ DO NORTE - Próx. BR-163	O veículo está bloqueado		Status	0	SIM	-9,5773	-54,8803
	14/07/2024 08:16:05	MT - GUARANTÃ DO NORTE - Próx. BR-163	A sirene está ligada		Status	0	SIM	-9,5773	-54,8803
	14/07/2024 08:15:25	MT - GUARANTÃ DO NORTE - Próx. BR-163	O veículo está bloqueado		Status	0	SIM	-9,5773	-54,8803
	14/07/2024 08:15:25	MT - GUARANTÃ DO NORTE - Próx. BR-163	A sirene está ligada		Status	0	SIM	-9,5773	-54,8803
	14/07/2024 08:11:52	MT - GUARANTÃ DO NORTE - Próx. BR-163	A sirene está ligada		Status	0	SIM	-9,5773	-54,8802
	14/07/2024 08:11:52	MT - GUARANTÃ DO NORTE - Próx. BR-163	O veículo está bloqueado		Status	0	SIM	-9,5773	-54,8802
	14/07/2024 08:09:52	MT - GUARANTÃ DO NORTE - Próx. BR-163	O veículo está bloqueado		Status	0	SIM	-9,5773	-54,8802
	14/07/2024 08:09:52	MT - GUARANTÃ DO NORTE - Próx. BR-163	A sirene está ligada		Status	0	SIM	-9,5773	-54,8802

RELATÓRIO ANALÍTICO POR VEÍCULO

Período: 09/07/2024 00:00:00 à 15/07/2024 23:59:59
Identificador: SSU6D35 EDIVAN DAF XF480 2024 (2º Bloqueio Onix)
Placa: SSU6D35




- Legenda:
- Mensagens enviadas do Veículo (Veículo -> Central)
 - Mensagens enviadas do Veículo (Controle de Jornada Cliente)
 - Mensagens enviadas da Central (Central -> Veículo)








































Sentido:	Data e Hora:	Localização:	Mensagem:	Modo Emergência	Tipo Mensagem:	Vel. (Km/h)	Log ?	Latitude	Longitude
📶	14/07/2024 08:07:52	MT - GUARANTÃ DO NORTE - Próx. BR-163	A sirene está ligada		Status	0	SIM	-9,5773	-54,8802
📶	14/07/2024 08:07:52	MT - GUARANTÃ DO NORTE - Próx. BR-163	O veículo está bloqueado		Status	0	SIM	-9,5773	-54,8802
📶	14/07/2024 08:05:52	MT - GUARANTÃ DO NORTE - Próx. BR-163	O veículo está bloqueado		Status	0	SIM	-9,5773	-54,8802
📶	14/07/2024 08:05:52	MT - GUARANTÃ DO NORTE - Próx. BR-163	A sirene está ligada		Status	0	SIM	-9,5773	-54,8802
📶	14/07/2024 08:03:52	MT - GUARANTÃ DO NORTE - Próx. BR-163	A sirene está ligada		Status	0	SIM	-9,5773	-54,8802
📶	14/07/2024 08:03:52	MT - GUARANTÃ DO NORTE - Próx. BR-163	O veículo está bloqueado		Status	0	SIM	-9,5773	-54,8802
📶	14/07/2024 08:03:01	MT - GUARANTÃ DO NORTE - Próx. BR-163	Ignição desligada		Evento	0	SIM	-9,5773	-54,8802
📶	14/07/2024 08:03:01	MT - GUARANTÃ DO NORTE - Próx. BR-163	A sirene está ligada		Status	0	SIM	-9,5773	-54,8802
📶	14/07/2024 08:03:01	MT - GUARANTÃ DO NORTE - Próx. BR-163	O veículo está bloqueado		Status	0	SIM	-9,5773	-54,8802
📶	14/07/2024 08:02:37	MT - GUARANTÃ DO NORTE - Próx. BR-163	A sirene está ligada		Alerta de Software		NÃO	-9,5772	-54,8802
📶	14/07/2024 08:02:37	MT - GUARANTÃ DO NORTE - Próx. BR-163	05 PARADA PARA ALIMENTACAO 05 PARADA PARA ALIMENTACAO: LOCAL:CACHIMBO KM: PREVISAO DE REINICIO DATA:14/07/24 HORA:09:00		Macro		NÃO	-9,5772	-54,8802
📶	14/07/2024 08:01:52	MT - GUARANTÃ DO NORTE - BR-163	A sirene está ligada		Status	14	NÃO	-9,5785	-54,8815
📶	14/07/2024 08:01:52	MT - GUARANTÃ DO NORTE - BR-163	Ignição ligada		Status	14	NÃO	-9,5785	-54,8815
📶	14/07/2024 08:01:52	MT - GUARANTÃ DO NORTE - BR-163	A sirene está ligada		Alerta de Software	14	NÃO	-9,5785	-54,8815
📶	14/07/2024 08:01:52	MT - GUARANTÃ DO NORTE - BR-163	Ignição ligada		Status	16	SIM	-9,5786	-54,8815
📶	14/07/2024 08:01:52	MT - GUARANTÃ DO NORTE - BR-163	A sirene está ligada		Status	16	SIM	-9,5786	-54,8815
📶	14/07/2024 07:58:52	MT - GUARANTÃ DO NORTE - BR-163	A sirene está ligada		Status	35	SIM	-9,5883	-54,8967
📶	14/07/2024 07:58:52	MT - GUARANTÃ DO NORTE - BR-163	Ignição ligada		Status	35	SIM	-9,5883	-54,8967
📶	14/07/2024 07:56:52	MT - GUARANTÃ DO NORTE - BR-163	A sirene está ligada		Alerta de Software	74	NÃO	-9,5987	-54,8932
📶	14/07/2024 07:56:52	MT - GUARANTÃ DO NORTE - BR-163	Ignição ligada		Status	74	NÃO	-9,5987	-54,8932
📶	14/07/2024 07:56:52	MT - GUARANTÃ DO NORTE - BR-163	A sirene está ligada		Status	74	NÃO	-9,5987	-54,8932
📶	14/07/2024 07:56:52	MT - GUARANTÃ DO NORTE - BR-163	Ignição ligada		Status	75	SIM	-9,5987	-54,8932
📶	14/07/2024 07:56:52	MT - GUARANTÃ DO NORTE - BR-163	A sirene está ligada		Status	75	SIM	-9,5987	-54,8932
📶	14/07/2024 07:53:52	MT - GUARANTÃ DO NORTE - BR-163	A sirene está ligada		Status	55	SIM	-9,6030	-54,8805
📶	14/07/2024 07:53:52	MT - GUARANTÃ DO NORTE - BR-163	Ignição ligada		Status	55	SIM	-9,6030	-54,8805
📶	14/07/2024 07:51:52	MT - GUARANTÃ DO NORTE - BR-163	A sirene está ligada		Status	79	NÃO	-9,6282	-54,8820
📶	14/07/2024 07:51:52	MT - GUARANTÃ DO NORTE - BR-163	Ignição ligada		Status	79	NÃO	-9,6282	-54,8820
📶	14/07/2024 07:51:52	MT - GUARANTÃ DO NORTE - BR-163	A sirene está ligada		Alerta de Software	79	NÃO	-9,6282	-54,8820
📶	14/07/2024 07:51:52	MT - GUARANTÃ DO NORTE - BR-163	Ignição ligada		Status	83	SIM	-9,6282	-54,8821
📶	14/07/2024 07:51:52	MT - GUARANTÃ DO NORTE - BR-163	A sirene está ligada		Status	83	SIM	-9,6282	-54,8821
📶	14/07/2024 07:48:52	MT - GUARANTÃ DO NORTE - BR-163	A sirene está ligada		Status	25	SIM	-9,6413	-54,8803
📶	14/07/2024 07:48:52	MT - GUARANTÃ DO NORTE - BR-163	Ignição ligada		Status	25	SIM	-9,6413	-54,8803
📶	14/07/2024 07:46:52	MT - GUARANTÃ DO NORTE - Próx. BR-163	A sirene está ligada		Alerta de Software	44	NÃO	-9,6483	-54,8722

RELATÓRIO ANALÍTICO POR VEÍCULO

Período: 09/07/2024 00:00:00 à 15/07/2024 23:59:59
Identificador: SSU6D35 EDIVAN DAF XF480 2024 (2º Bloqueio Onix)
Placa: SSU6D35

- Legenda:**
-  Mensagens enviadas do Veículo (Veículo -> Central)
 -  Mensagens enviadas do Veículo (Controle de Jornada Cliente)
 -  Mensagens enviadas da Central (Central -> Veículo)






Sentido:	Data e Hora:	Localização:	Mensagem:	Modo Emergência	Tipo Mensagem:	Vel. (Km/h)	Log ?	Latitude	Longitude
	14/07/2024 07:46:52	MT - GUARANTÃ DO NORTE - Próx. BR-163	Ignição ligada		Status	44	NÃO	-9,6483	-54,8722
	14/07/2024 07:46:52	MT - GUARANTÃ DO NORTE - Próx. BR-163	A sirene está ligada		Status	44	NÃO	-9,6483	-54,8722
	14/07/2024 07:46:52	MT - GUARANTÃ DO NORTE - BR-163	Ignição ligada		Status	48	SIM	-9,6484	-54,8723
	14/07/2024 07:46:52	MT - GUARANTÃ DO NORTE - BR-163	A sirene está ligada		Status	48	SIM	-9,6484	-54,8723
	14/07/2024 07:43:52	MT - GUARANTÃ DO NORTE - BR-163	A sirene está ligada		Status	70	SIM	-9,6659	-54,8803
	14/07/2024 07:43:52	MT - GUARANTÃ DO NORTE - BR-163	Ignição ligada		Status	70	SIM	-9,6659	-54,8803
	14/07/2024 07:41:52	MT - GUARANTÃ DO NORTE - BR-163	A sirene está ligada		Status	68	NÃO	-9,6972	-54,8757
	14/07/2024 07:41:52	MT - GUARANTÃ DO NORTE - BR-163	Ignição ligada		Status	68	NÃO	-9,6972	-54,8757
	14/07/2024 07:41:52	MT - GUARANTÃ DO NORTE - BR-163	A sirene está ligada		Alerta de Software	68	NÃO	-9,6972	-54,8757
	14/07/2024 07:41:52	MT - GUARANTÃ DO NORTE - BR-163	Ignição ligada		Status	68	SIM	-9,6973	-54,8758
	14/07/2024 07:41:52	MT - GUARANTÃ DO NORTE - BR-163	A sirene está ligada		Status	68	SIM	-9,6973	-54,8758
	14/07/2024 07:38:52	MT - GUARANTÃ DO NORTE - BR-163	A sirene está ligada		Status	70	SIM	-9,7185	-54,8784
	14/07/2024 07:38:52	MT - GUARANTÃ DO NORTE - BR-163	Ignição ligada		Status	70	SIM	-9,7185	-54,8784
	14/07/2024 07:36:52	MT - GUARANTÃ DO NORTE - BR-163	A sirene está ligada		Alerta de Software	72	NÃO	-9,7488	-54,8912
	14/07/2024 07:36:52	MT - GUARANTÃ DO NORTE - BR-163	Ignição ligada		Status	72	NÃO	-9,7488	-54,8912
	14/07/2024 07:36:52	MT - GUARANTÃ DO NORTE - BR-163	A sirene está ligada		Status	72	NÃO	-9,7488	-54,8912
	14/07/2024 07:36:52	MT - GUARANTÃ DO NORTE - BR-163	Ignição ligada		Status	72	SIM	-9,7489	-54,8912
	14/07/2024 07:36:52	MT - GUARANTÃ DO NORTE - BR-163	A sirene está ligada		Status	72	SIM	-9,7489	-54,8912
	14/07/2024 07:33:52	MT - GUARANTÃ DO NORTE - BR-163	A sirene está ligada		Status	70	SIM	-9,7644	-54,8978
	14/07/2024 07:33:52	MT - GUARANTÃ DO NORTE - BR-163	Ignição ligada		Status	70	SIM	-9,7644	-54,8978
	14/07/2024 07:31:52	MT - GUARANTÃ DO NORTE - Próx. BR-163	A sirene está ligada		Status	66	NÃO	-9,7890	-54,9092
	14/07/2024 07:31:52	MT - GUARANTÃ DO NORTE - Próx. BR-163	Ignição ligada		Status	66	NÃO	-9,7890	-54,9092
	14/07/2024 07:31:52	MT - GUARANTÃ DO NORTE - Próx. BR-163	A sirene está ligada		Alerta de Software	66	NÃO	-9,7890	-54,9092
	14/07/2024 07:31:52	MT - GUARANTÃ DO NORTE - BR-163	Ignição ligada		Status	66	SIM	-9,7890	-54,9093
	14/07/2024 07:31:52	MT - GUARANTÃ DO NORTE - BR-163	A sirene está ligada		Status	66	SIM	-9,7890	-54,9093
	14/07/2024 07:28:52	MT - GUARANTÃ DO NORTE - BR-163	A sirene está ligada		Status	68	SIM	-9,8045	-54,8953
	14/07/2024 07:28:52	MT - GUARANTÃ DO NORTE - BR-163	Ignição ligada		Status	68	SIM	-9,8045	-54,8953
	14/07/2024 07:26:52	MT - GUARANTÃ DO NORTE - BR-163	A sirene está ligada		Alerta de Software	70	NÃO	-9,8305	-54,8838
	14/07/2024 07:26:52	MT - GUARANTÃ DO NORTE - BR-163	Ignição ligada		Status	70	NÃO	-9,8305	-54,8838
	14/07/2024 07:26:52	MT - GUARANTÃ DO NORTE - BR-163	A sirene está ligada		Status	70	NÃO	-9,8305	-54,8838
	14/07/2024 07:26:52	MT - GUARANTÃ DO NORTE - BR-163	Ignição ligada		Status	70	SIM	-9,8305	-54,8838
	14/07/2024 07:26:52	MT - GUARANTÃ DO NORTE - BR-163	A sirene está ligada		Status	70	SIM	-9,8305	-54,8838
	14/07/2024 07:22:55	MT - GUARANTÃ DO NORTE - BR-163	Risco de Colisão Frontal		Evento	70	SIM	-9,8621	-54,8798
	14/07/2024 07:21:52	MT - GUARANTÃ DO NORTE - Próx. BR-163	A sirene está ligada		Status	70	NÃO	-9,8617	-54,8798
	14/07/2024 07:21:52	MT - GUARANTÃ DO NORTE - Próx. BR-163	Ignição ligada		Status	70	NÃO	-9,8617	-54,8798
	14/07/2024 07:21:52	MT - GUARANTÃ DO NORTE - Próx. BR-163	A sirene está ligada		Alerta de Software	70	NÃO	-9,8617	-54,8798
	14/07/2024 07:21:52	MT - GUARANTÃ DO NORTE - BR-163	A sirene está ligada		Status	70	SIM	-9,8617	-54,8800

RELATÓRIO ANALÍTICO POR VEÍCULO















Período: 09/07/2024 00:00:00 à 15/07/2024 23:59:59

Identificador: SSU6D35 EDIVAN DAF XF480 2024 (2º Bloqueio Onix)

Placa: SSU6D35

- Legenda:**
-  Mensagens enviadas do Veículo (Veículo -> Central)
 -  Mensagens enviadas do Veículo (Controle de Jornada Cliente)
 -  Mensagens enviadas da Central (Central -> Veículo)



Sentido:	Data e Hora:	Localização:	Mensagem:	Modo Emergência	Tipo Mensagem:	Vel. (Km/h)	Log ?	Latitude	Longitude
	14/07/2024 07:21:52	MT - GUARANTÃ DO NORTE - BR-163	Ignição ligada		Status	70	SIM	-9,8617	-54,8800
	14/07/2024 07:20:52	MT - GUARANTÃ DO NORTE - BR-163	Ignição ligada		Status	70	SIM	-9,8752	-54,8941
	14/07/2024 07:20:52	MT - GUARANTÃ DO NORTE - BR-163	A sirene está ligada		Status	70	SIM	-9,8752	-54,8941
	14/07/2024 07:18:52	MT - GUARANTÃ DO NORTE - BR-163	A sirene está ligada		Status	64	SIM	-9,8921	-54,9004
	14/07/2024 07:18:52	MT - GUARANTÃ DO NORTE - BR-163	Ignição ligada		Status	64	SIM	-9,8921	-54,9004
	14/07/2024 07:16:52	MT - GUARANTÃ DO NORTE - BR-163	A sirene está ligada		Alerta de Software	70	NÃO	-9,9118	-54,9020
	14/07/2024 07:16:52	MT - GUARANTÃ DO NORTE - BR-163	Ignição ligada		Status	70	NÃO	-9,9118	-54,9020
	14/07/2024 07:16:52	MT - GUARANTÃ DO NORTE - BR-163	A sirene está ligada		Status	70	NÃO	-9,9118	-54,9020
	14/07/2024 07:14:52	MT - GUARANTÃ DO NORTE - BR-163	A sirene está ligada		Status	62	NÃO	-9,9312	-54,9043
	14/07/2024 07:14:52	MT - GUARANTÃ DO NORTE - BR-163	Ignição ligada		Status	62	NÃO	-9,9312	-54,9043
	14/07/2024 07:14:52	MT - GUARANTÃ DO NORTE - BR-163	A sirene está ligada		Alerta de Software	62	NÃO	-9,9312	-54,9043
	14/07/2024 07:12:52	MT - GUARANTÃ DO NORTE - Próx. BR-163	A sirene está ligada		Alerta de Software	46	NÃO	-9,9477	-54,9037
	14/07/2024 07:12:52	MT - GUARANTÃ DO NORTE - Próx. BR-163	Ignição ligada		Status	46	NÃO	-9,9477	-54,9037
	14/07/2024 07:12:52	MT - GUARANTÃ DO NORTE - Próx. BR-163	A sirene está ligada		Status	46	NÃO	-9,9477	-54,9037
	14/07/2024 07:11:53	MT - GUARANTÃ DO NORTE - Avenida Marginal Laranjeiras	Possível uso de telefone celular ou objeto portátil		Evento	23	NÃO	-9,9535	-54,9040
	14/07/2024 07:11:53	MT - GUARANTÃ DO NORTE - Avenida Marginal Laranjeiras	A sirene está ligada		Alerta de Software	23	NÃO	-9,9535	-54,9040
	14/07/2024 07:10:52	MT - GUARANTÃ DO NORTE - BR-163	Ignição ligada		Status	51	NÃO	-9,9600	-54,9045
	14/07/2024 07:10:52	MT - GUARANTÃ DO NORTE - BR-163	A sirene está ligada		Alerta de Software	51	NÃO	-9,9600	-54,9045
	14/07/2024 07:10:52	MT - GUARANTÃ DO NORTE - BR-163	A sirene está ligada		Status	51	NÃO	-9,9600	-54,9045
	14/07/2024 07:08:52	MT - GUARANTÃ DO NORTE - BR-163	A sirene está ligada		Status	51	NÃO	-9,9733	-54,9056
	14/07/2024 07:08:52	MT - GUARANTÃ DO NORTE - BR-163	A sirene está ligada		Alerta de Software	51	NÃO	-9,9733	-54,9056
	14/07/2024 07:08:52	MT - GUARANTÃ DO NORTE - BR-163	Ignição ligada		Status	51	NÃO	-9,9733	-54,9056
	14/07/2024 07:08:33	MT - GUARANTÃ DO NORTE - BR-163	A sirene está ligada		Alerta de Software	42	NÃO	-9,9765	-54,9058
	14/07/2024 07:08:33	MT - GUARANTÃ DO NORTE - BR-163	Possível uso de telefone celular ou objeto portátil		Evento	42	NÃO	-9,9765	-54,9058
	14/07/2024 07:06:52	MT - GUARANTÃ DO NORTE - BR-163	A sirene está ligada		Status	66	NÃO	-9,9897	-54,9067
	14/07/2024 07:06:52	MT - GUARANTÃ DO NORTE - BR-163	A sirene está ligada		Alerta de Software	66	NÃO	-9,9897	-54,9067
	14/07/2024 07:06:52	MT - GUARANTÃ DO NORTE - BR-163	Ignição ligada		Status	66	NÃO	-9,9897	-54,9067
	14/07/2024 07:05:47	MT - GUARANTÃ DO NORTE - BR-163	A sirene está ligada		Alerta de Software	66	NÃO	-10,0011	-54,9074
	14/07/2024 07:05:47	MT - GUARANTÃ DO NORTE - BR-163	Possível uso de telefone celular ou objeto portátil		Evento	66	NÃO	-10,0011	-54,9074
	14/07/2024 07:04:52	MT - GUARANTÃ DO NORTE - BR-163	A sirene está ligada		Status	72	NÃO	-10,0095	-54,9081
	14/07/2024 07:04:52	MT - GUARANTÃ DO NORTE - BR-163	Ignição ligada		Status	72	NÃO	-10,0095	-54,9081
	14/07/2024 07:04:52	MT - GUARANTÃ DO NORTE - BR-163	A sirene está ligada		Alerta de Software	72	NÃO	-10,0095	-54,9081
	14/07/2024 07:02:52	MT - GUARANTÃ DO NORTE - BR-163	A sirene está ligada		Alerta de Software	66	NÃO	-10,0275	-54,9094
	14/07/2024 07:02:52	MT - GUARANTÃ DO NORTE - BR-163	Ignição ligada		Status	66	NÃO	-10,0275	-54,9094
	14/07/2024 07:02:52	MT - GUARANTÃ DO NORTE - BR-163	A sirene está ligada		Status	66	NÃO	-10,0275	-54,9094
	14/07/2024 07:00:52	MT - GUARANTÃ DO NORTE - BR-163	A sirene está ligada		Status	74	NÃO	-10,0491	-54,9090
	14/07/2024 07:00:52	MT - GUARANTÃ DO NORTE - BR-163	Ignição ligada		Status	74	NÃO	-10,0491	-54,9090

RELATÓRIO ANALÍTICO POR VEÍCULO

Período: 09/07/2024 00:00:00 à 15/07/2024 23:59:59

Identificador: SSU6D35 EDIVAN DAF XF480 2024 (2º Bloqueio Onix)

Placa: SSU6D35

Legenda:

Mensagens enviadas do Veículo (Veículo -> Central)

Mensagens enviadas do Veículo (Controle de Jornada Cliente)

Mensagens enviadas da Central (Central -> Veículo)






Sentido:	Data e Hora:	Localização:	Mensagem:	Modo Emergência	Tipo Mensagem:	Vel. (Km/h)	Log ?	Latitude	Longitude
	14/07/2024 07:00:52	MT - GUARANTÃ DO NORTE - BR-163	A sirene está ligada		Alerta de Software	74	NÃO	-10,0491	-54,9090
	14/07/2024 06:58:52	MT - MATUPÁ - BR-163	A sirene está ligada		Status	64	NÃO	-10,0706	-54,9065
	14/07/2024 06:58:52	MT - MATUPÁ - BR-163	A sirene está ligada		Alerta de Software	64	NÃO	-10,0706	-54,9065
	14/07/2024 06:58:52	MT - MATUPÁ - BR-163	Ignição ligada		Status	64	NÃO	-10,0706	-54,9065
	14/07/2024 06:58:03	MT - MATUPÁ - BR-163	Cobertura de câmera ou motorista não detectado		Evento	44	NÃO	-10,0777	-54,9092
	14/07/2024 06:56:52	MT - MATUPÁ - BR-163	Ignição ligada		Status	0	NÃO	-10,0794	-54,9102
	14/07/2024 06:56:52	MT - MATUPÁ - BR-163	A sirene está ligada		Alerta de Software	0	NÃO	-10,0794	-54,9102
	14/07/2024 06:56:52	MT - MATUPÁ - BR-163	Parada do Veículo		Alerta de Software	0	NÃO	-10,0794	-54,9102
	14/07/2024 06:56:52	MT - MATUPÁ - BR-163	A sirene está ligada		Status	0	NÃO	-10,0794	-54,9102
	14/07/2024 06:55:28	MT - MATUPÁ - BR-163			Posição Normal	0	NÃO	-10,0794	-54,9102
	14/07/2024 06:55:28	MT - MATUPÁ - BR-163	A sirene está ligada		Alerta de Software	0	NÃO	-10,0794	-54,9102
	14/07/2024 06:55:28	MT - MATUPÁ - BR-163	Parada do Veículo		Alerta de Software	0	NÃO	-10,0794	-54,9102
	14/07/2024 06:54:52	MT - MATUPÁ - BR-163	Ignição ligada		Status	62	NÃO	-10,0894	-54,9166
	14/07/2024 06:54:52	MT - MATUPÁ - BR-163	A sirene está ligada		Status	62	NÃO	-10,0894	-54,9166
	14/07/2024 06:54:52	MT - MATUPÁ - BR-163	A sirene está ligada		Status	62	NÃO	-10,0893	-54,9165
	14/07/2024 06:54:52	MT - MATUPÁ - BR-163	Ignição ligada		Status	62	NÃO	-10,0893	-54,9165
	14/07/2024 06:53:42	MT - MATUPÁ - BR-163	Cobertura de câmera ou motorista não detectado		Evento	67	NÃO	-10,0915	-54,9179
	14/07/2024 06:52:16	MT - MATUPÁ - BR-163	Cinto de Segurança		Evento	65	NÃO	-10,1043	-54,9260
	14/07/2024 06:51:52	MT - MATUPÁ - BR-163	Ignição ligada		Status	61	NÃO	-10,1069	-54,9276
	14/07/2024 06:51:52	MT - MATUPÁ - BR-163	A sirene está ligada		Status	61	NÃO	-10,1069	-54,9276
	14/07/2024 06:51:31	MT - MATUPÁ - BR-163	Possível uso de telefone celular ou objeto portátil		Evento	64	NÃO	-10,1104	-54,9298
	14/07/2024 06:50:20	MT - MATUPÁ - Próx. BR-163	Cinto de Segurança		Evento	48	NÃO	-10,1201	-54,9330
	14/07/2024 06:49:52	MT - MATUPÁ - BR-163	A sirene está ligada		Status	51	NÃO	-10,1228	-54,9327
	14/07/2024 06:49:52	MT - MATUPÁ - BR-163	Ignição ligada		Status	51	NÃO	-10,1228	-54,9327
	14/07/2024 06:49:52	MT - MATUPÁ - BR-163	A sirene está ligada		Alerta de Software	51	NÃO	-10,1228	-54,9327
	14/07/2024 06:49:50	MT - MATUPÁ - BR-163	Possível uso de telefone celular ou objeto portátil		Evento	58	NÃO	-10,1239	-54,9325
	14/07/2024 06:47:52	MT - MATUPÁ - BR-163	A sirene está ligada		Status	59	NÃO	-10,1400	-54,9302
	14/07/2024 06:47:52	MT - MATUPÁ - BR-163	A sirene está ligada		Alerta de Software	59	NÃO	-10,1400	-54,9302
	14/07/2024 06:47:52	MT - MATUPÁ - BR-163	Ignição ligada		Status	59	NÃO	-10,1400	-54,9302
	14/07/2024 06:47:33	MT - MATUPÁ - BR-163	Cinto de Segurança		Evento	56	NÃO	-10,1436	-54,9297
	14/07/2024 06:46:58	MENSAGEM ENVIADA PELA CENTRAL Enviada por: integração	Habilitar sensor de violação de painel		Comando		-		
	14/07/2024 06:46:57	MENSAGEM ENVIADA PELA CENTRAL Enviada por: integração	Habilitar sensor de porta do carona		Comando		-		
	14/07/2024 06:46:56	MENSAGEM ENVIADA PELA CENTRAL Enviada por: integração	Habilitar sensor de porta do motorista		Comando		-		
	14/07/2024 06:46:54	MENSAGEM ENVIADA PELA CENTRAL Enviada por: integração	Habilitar sensor de desengate		Comando		-		
	14/07/2024 06:46:53	MENSAGEM ENVIADA PELA CENTRAL Enviada por: integração	Desabilitar Botão de Abertura de Trava de Baú		Comando		-		

RELATÓRIO ANALÍTICO POR VEÍCULO




































Período: 09/07/2024 00:00:00 à 15/07/2024 23:59:59

Identificador: SSU6D35 EDIVAN DAF XF480 2024 (2º Bloqueio Onix)

Placa: SSU6D35

- Legenda:**
-  Mensagens enviadas do Veículo (Veículo -> Central)
 -  Mensagens enviadas do Veículo (Controle de Jornada Cliente)
 -  Mensagens enviadas da Central (Central -> Veículo)



Sentido:	Data e Hora:	Localização:	Mensagem:	Modo Emergência	Tipo Mensagem:	Vel. (Km/h)	Log ?	Latitude	Longitude
	14/07/2024 06:46:53	MT - MATUPÁ - BR-163	A sirene está ligada		Alerta de Software	35	NÃO	-10,1485	-54,9300
	14/07/2024 06:46:53	MT - MATUPÁ - BR-163	Possível uso de telefone celular ou objeto portátil		Evento	35	NÃO	-10,1485	-54,9300
	14/07/2024 06:45:52	MT - MATUPÁ - Próx. BR-163	A sirene está ligada		Status	0	NÃO	-10,1508	-54,9311
	14/07/2024 06:45:52	MT - MATUPÁ - Próx. BR-163	Ignição ligada		Status	0	NÃO	-10,1508	-54,9311
	14/07/2024 06:45:52	MT - MATUPÁ - Próx. BR-163	A sirene está ligada		Alerta de Software	0	NÃO	-10,1508	-54,9311
	14/07/2024 06:45:52	MT - MATUPÁ - Próx. BR-163	Parada do Veículo		Alerta de Software	0	NÃO	-10,1508	-54,9311
	14/07/2024 06:43:52	MT - MATUPÁ - Próx. BR-163	A sirene está ligada		Alerta de Software	0	NÃO	-10,1494	-54,9318
	14/07/2024 06:43:52	MT - MATUPÁ - Próx. BR-163	Parada do Veículo		Alerta de Software	0	NÃO	-10,1494	-54,9318
	14/07/2024 06:43:52	MT - MATUPÁ - Próx. BR-163	Ignição ligada		Status	0	NÃO	-10,1494	-54,9318
	14/07/2024 06:43:52	MT - MATUPÁ - Próx. BR-163	A sirene está ligada		Status	0	NÃO	-10,1494	-54,9318
	14/07/2024 06:43:05	MT - MATUPÁ - Próx. BR-163	A sirene está ligada		Alerta de Software		NÃO	-10,1494	-54,9318
	14/07/2024 06:43:05	MT - MATUPÁ - Próx. BR-163	11 REINICIO DE VIAGEM 11 REINICIO DE VIAGEM ID MOTORISTA:0020		Macro		NÃO	-10,1494	-54,9318
	14/07/2024 06:42:44	MT - MATUPÁ - Próx. BR-163	A sirene está ligada		Status	0	NÃO	-10,1494	-54,9318
	14/07/2024 06:42:44	MT - MATUPÁ - Próx. BR-163	Porta do Motorista aberta		Status	0	NÃO	-10,1494	-54,9318
	14/07/2024 06:42:44	MT - MATUPÁ - Próx. BR-163	Ignição ligada		Evento	0	NÃO	-10,1494	-54,9318
	14/07/2024 06:41:52	MT - MATUPÁ - Próx. BR-163	A sirene está ligada		Alerta de Software	0	NÃO	-10,1494	-54,9318
	14/07/2024 06:41:52	MT - MATUPÁ - Próx. BR-163	Parada do Veículo		Alerta de Software	0	NÃO	-10,1494	-54,9318
	14/07/2024 06:41:52	MT - MATUPÁ - Próx. BR-163	Porta do Motorista aberta		Status	0	NÃO	-10,1494	-54,9318
	14/07/2024 06:41:52	MT - MATUPÁ - Próx. BR-163	A sirene está ligada		Status	0	NÃO	-10,1494	-54,9318
	14/07/2024 06:39:52	MT - MATUPÁ - Próx. BR-163	A sirene está ligada		Status	0	NÃO	-10,1494	-54,9318
	14/07/2024 06:39:52	MT - MATUPÁ - Próx. BR-163	Porta do Motorista aberta		Status	0	NÃO	-10,1494	-54,9318
	14/07/2024 06:39:52	MT - MATUPÁ - Próx. BR-163	A sirene está ligada		Alerta de Software	0	NÃO	-10,1494	-54,9318
	14/07/2024 06:39:52	MT - MATUPÁ - Próx. BR-163	Parada do Veículo		Alerta de Software	0	NÃO	-10,1494	-54,9318
	14/07/2024 06:38:41	MT - MATUPÁ - Próx. BR-163	A sirene está ligada		Alerta de Software	0	NÃO	-10,1494	-54,9318
	14/07/2024 06:38:41	MT - MATUPÁ - Próx. BR-163	Parada do Veículo		Alerta de Software	0	NÃO	-10,1494	-54,9318
	14/07/2024 06:38:41	MT - MATUPÁ - Próx. BR-163	Porta do Motorista aberta		Status	0	NÃO	-10,1494	-54,9318
	14/07/2024 06:38:41	MT - MATUPÁ - Próx. BR-163	Ignição desligada		Evento	0	NÃO	-10,1494	-54,9318
	14/07/2024 06:38:41	MT - MATUPÁ - Próx. BR-163	A sirene está ligada		Status	0	NÃO	-10,1494	-54,9318
	14/07/2024 06:38:36	MT - MATUPÁ - Próx. BR-163	Porta do Motorista aberta		Evento	0	NÃO	-10,1494	-54,9318
	14/07/2024 06:38:36	MT - MATUPÁ - Próx. BR-163	A sirene está ligada		Status	0	NÃO	-10,1494	-54,9318
	14/07/2024 06:38:36	MT - MATUPÁ - Próx. BR-163	Ignição ligada		Status	0	NÃO	-10,1494	-54,9318
	14/07/2024 06:38:22	MT - MATUPÁ - Próx. BR-163	Ignição ligada		Status	0	NÃO	-10,1494	-54,9318
	14/07/2024 06:38:22	MT - MATUPÁ - Próx. BR-163	Porta do Motorista aberta		Evento	0	NÃO	-10,1494	-54,9318
	14/07/2024 06:37:52	MT - MATUPÁ - Próx. BR-163	Ignição ligada		Status	0	NÃO	-10,1494	-54,9318
	14/07/2024 06:37:52	MT - MATUPÁ - Próx. BR-163	Parada do Veículo		Alerta de Software	0	NÃO	-10,1494	-54,9318

RELATÓRIO ANALÍTICO POR VEÍCULO

Período: 09/07/2024 00:00:00 à 15/07/2024 23:59:59

Identificador: SSU6D35 EDIVAN DAF XF480 2024 (2º Bloqueio Onix)

Placa: SSU6D35

Legenda:

Mensagens enviadas do Veículo (Veículo -> Central)

Mensagens enviadas do Veículo (Controle de Jornada Cliente)

Mensagens enviadas da Central (Central -> Veículo)






Sentido:	Data e Hora:	Localização:	Mensagem:	Modo Emergência	Tipo Mensagem:	Vel. (Km/h)	Log ?	Latitude	Longitude
	14/07/2024 06:37:06	MT - MATUPÁ - Próx. BR-163	08 PASSAGEM EM BALANCA 08 PASSAGEM EM BALANCA: LOCAL: KM: ID MOTORISTA:0020		Macro		NÃO	-10,1494	-54,9318
	14/07/2024 06:35:52	MT - MATUPÁ - Próx. BR-163	Ignição ligada		Status	20	NÃO	-10,1490	-54,9307
	14/07/2024 06:33:52	MT - MATUPÁ	Ignição ligada		Status	11	NÃO	-10,1479	-54,9320
	14/07/2024 06:31:52	MT - MATUPÁ - Próx. BR-163	Ignição ligada		Status	0	NÃO	-10,1488	-54,9313
	14/07/2024 06:31:52	MT - MATUPÁ - Próx. BR-163	Parada do Veículo		Alerta de Software	0	NÃO	-10,1488	-54,9313
	14/07/2024 06:29:52	MT - MATUPÁ - Próx. BR-163	Parada do Veículo		Alerta de Software	0	NÃO	-10,1488	-54,9313
	14/07/2024 06:29:52	MT - MATUPÁ - Próx. BR-163	Ignição ligada		Status	0	NÃO	-10,1488	-54,9313
	14/07/2024 06:27:52	MT - MATUPÁ - Próx. BR-163	Ignição ligada		Status	0	NÃO	-10,1488	-54,9313
	14/07/2024 06:27:52	MT - MATUPÁ - Próx. BR-163	Parada do Veículo		Alerta de Software	0	NÃO	-10,1488	-54,9313
	14/07/2024 06:25:52	MT - MATUPÁ - Próx. BR-163	Parada do Veículo		Alerta de Software	0	NÃO	-10,1488	-54,9313
	14/07/2024 06:25:52	MT - MATUPÁ - Próx. BR-163	Ignição ligada		Status	0	NÃO	-10,1488	-54,9313
	14/07/2024 06:23:52	MT - MATUPÁ - Próx. BR-163	Ignição ligada		Status	0	NÃO	-10,1488	-54,9313
	14/07/2024 06:23:52	MT - MATUPÁ - Próx. BR-163	Parada do Veículo		Alerta de Software	0	NÃO	-10,1488	-54,9313
	14/07/2024 06:21:52	MT - MATUPÁ - Próx. BR-163	Parada do Veículo		Alerta de Software	0	NÃO	-10,1488	-54,9313
	14/07/2024 06:21:52	MT - MATUPÁ - Próx. BR-163	Ignição ligada		Status	0	NÃO	-10,1488	-54,9313
	14/07/2024 06:19:52	MT - MATUPÁ - Próx. BR-163	Ignição ligada		Status	0	NÃO	-10,1488	-54,9313
	14/07/2024 06:19:52	MT - MATUPÁ - Próx. BR-163	Parada do Veículo		Alerta de Software	0	NÃO	-10,1488	-54,9313
	14/07/2024 06:19:52	MT - MATUPÁ - Próx. BR-163	O veículo está bloqueado		Status	0	NÃO	-10,1488	-54,9313
	14/07/2024 06:19:48	MENSAGEM ENVIADA PELA CENTRAL Enviada por: integração	Desligar Bloqueio		Comando		-		
	14/07/2024 06:19:48	MENSAGEM ENVIADA PELA CENTRAL Enviada por: integração	Habilitar sensor de violação de painel		Comando		-		
	14/07/2024 06:19:46	MENSAGEM ENVIADA PELA CENTRAL Enviada por: integração	Habilitar sensor de porta do carona		Comando		-		
	14/07/2024 06:19:46	MENSAGEM ENVIADA PELA CENTRAL Enviada por: integração	Habilitar sensor de porta do motorista		Comando		-		
	14/07/2024 06:19:44	MENSAGEM ENVIADA PELA CENTRAL Enviada por: integração	Habilitar sensor de desengate		Comando		-		
	14/07/2024 06:19:43	MENSAGEM ENVIADA PELA CENTRAL Enviada por: integração	Desabilitar Botão de Abertura de Trava de Baú		Comando		-		
	14/07/2024 06:19:22	MT - MATUPÁ - Próx. BR-163	11 REINICIO DE VIAGEM 11 REINICIO DE VIAGEM ID MOTORISTA:0020		Macro		NÃO	-10,1488	-54,9313
	14/07/2024 06:18:46	MT - MATUPÁ - Próx. BR-163	O veículo está bloqueado		Status	0	NÃO	-10,1488	-54,9313
	14/07/2024 06:18:46	MT - MATUPÁ - Próx. BR-163	Parada do Veículo		Alerta de Software	0	NÃO	-10,1488	-54,9313
	14/07/2024 06:18:46	MT - MATUPÁ - Próx. BR-163	Ignição ligada		Evento	0	NÃO	-10,1488	-54,9313
	14/07/2024 06:17:52	MT - MATUPÁ - Próx. BR-163	Parada do Veículo		Alerta de Software	0	NÃO	-10,1488	-54,9313
	14/07/2024 06:17:52	MT - MATUPÁ - Próx. BR-163	O veículo está bloqueado		Status	0	NÃO	-10,1488	-54,9313
	14/07/2024 06:15:52	MT - MATUPÁ - Próx. BR-163	O veículo está bloqueado		Status	0	NÃO	-10,1488	-54,9313
	14/07/2024 06:15:52	MT - MATUPÁ - Próx. BR-163	Parada do Veículo		Alerta de Software	0	NÃO	-10,1488	-54,9313

RELATÓRIO ANALÍTICO POR VEÍCULO


Período: 09/07/2024 00:00:00 à 15/07/2024 23:59:59

Identificador: SSU6D35 EDIVAN DAF XF480 2024 (2º Bloqueio Onix)

Placa: SSU6D35

- Legenda:
-  Mensagens enviadas do Veículo (Veículo -> Central)
 -  Mensagens enviadas do Veículo (Controle de Jornada Cliente)
 -  Mensagens enviadas da Central (Central -> Veículo)






Sentido:	Data e Hora:	Localização:	Mensagem:	Modo Emergência	Tipo Mensagem:	Vel. (Km/h)	Log ?	Latitude	Longitude
	14/07/2024 06:13:52	MT - MATUPÁ - Próx. BR-163	Parada do Veículo		Alerta de Software	0	NÃO	-10,1488	-54,9313
	14/07/2024 06:13:52	MT - MATUPÁ - Próx. BR-163	O veículo está bloqueado		Status	0	NÃO	-10,1488	-54,9313
	14/07/2024 06:11:52	MT - MATUPÁ - Próx. BR-163	O veículo está bloqueado		Status	0	NÃO	-10,1488	-54,9313
	14/07/2024 06:11:52	MT - MATUPÁ - Próx. BR-163	Parada do Veículo		Alerta de Software	0	NÃO	-10,1488	-54,9313
	14/07/2024 06:09:52	MT - MATUPÁ - Próx. BR-163	Parada do Veículo		Alerta de Software	0	NÃO	-10,1488	-54,9313
	14/07/2024 06:09:52	MT - MATUPÁ - Próx. BR-163	O veículo está bloqueado		Status	0	NÃO	-10,1488	-54,9313
	14/07/2024 06:07:52	MT - MATUPÁ - Próx. BR-163	O veículo está bloqueado		Status	0	NÃO	-10,1488	-54,9313
	14/07/2024 06:07:52	MT - MATUPÁ - Próx. BR-163	Parada do Veículo		Alerta de Software	0	NÃO	-10,1488	-54,9313
	14/07/2024 06:05:52	MT - MATUPÁ - Próx. BR-163	Parada do Veículo		Alerta de Software	0	NÃO	-10,1488	-54,9313
	14/07/2024 06:05:52	MT - MATUPÁ - Próx. BR-163	O veículo está bloqueado		Status	0	NÃO	-10,1488	-54,9313
	14/07/2024 06:03:52	MT - MATUPÁ - Próx. BR-163	O veículo está bloqueado		Status	0	NÃO	-10,1488	-54,9313
	14/07/2024 06:03:52	MT - MATUPÁ - Próx. BR-163	Parada do Veículo		Alerta de Software	0	NÃO	-10,1488	-54,9313
	14/07/2024 06:01:52	MT - MATUPÁ - Próx. BR-163	Parada do Veículo		Alerta de Software	0	NÃO	-10,1488	-54,9313
	14/07/2024 06:01:52	MT - MATUPÁ - Próx. BR-163	O veículo está bloqueado		Status	0	NÃO	-10,1488	-54,9313
	14/07/2024 05:59:52	MT - MATUPÁ - Próx. BR-163	O veículo está bloqueado		Status	0	NÃO	-10,1488	-54,9313
	14/07/2024 05:59:52	MT - MATUPÁ - Próx. BR-163	Parada do Veículo		Alerta de Software	0	NÃO	-10,1488	-54,9313
	14/07/2024 05:57:52	MT - MATUPÁ - Próx. BR-163	Parada do Veículo		Alerta de Software	0	NÃO	-10,1489	-54,9312
	14/07/2024 05:57:52	MT - MATUPÁ - Próx. BR-163	O veículo está bloqueado		Status	0	NÃO	-10,1489	-54,9312
	14/07/2024 05:55:52	MT - MATUPÁ - Próx. BR-163	O veículo está bloqueado		Status	0	NÃO	-10,1489	-54,9312
	14/07/2024 05:55:52	MT - MATUPÁ - Próx. BR-163	Parada do Veículo		Alerta de Software	0	NÃO	-10,1489	-54,9312
	14/07/2024 05:53:52	MT - MATUPÁ - Próx. BR-163	Parada do Veículo		Alerta de Software	0	NÃO	-10,1489	-54,9312
	14/07/2024 05:53:52	MT - MATUPÁ - Próx. BR-163	O veículo está bloqueado		Status	0	NÃO	-10,1489	-54,9312
	14/07/2024 05:51:52	MT - MATUPÁ - Próx. BR-163	O veículo está bloqueado		Status	0	NÃO	-10,1489	-54,9312
	14/07/2024 05:51:52	MT - MATUPÁ - Próx. BR-163	Parada do Veículo		Alerta de Software	0	NÃO	-10,1489	-54,9312
	14/07/2024 05:49:52	MT - MATUPÁ - Próx. BR-163	Parada do Veículo		Alerta de Software	0	NÃO	-10,1489	-54,9312
	14/07/2024 05:49:52	MT - MATUPÁ - Próx. BR-163	O veículo está bloqueado		Status	0	NÃO	-10,1489	-54,9312
	14/07/2024 05:47:52	MT - MATUPÁ - Próx. BR-163	O veículo está bloqueado		Status	0	NÃO	-10,1489	-54,9312
	14/07/2024 05:47:52	MT - MATUPÁ - Próx. BR-163	Parada do Veículo		Alerta de Software	0	NÃO	-10,1489	-54,9312
	14/07/2024 05:45:52	MT - MATUPÁ - Próx. BR-163	Parada do Veículo		Alerta de Software	0	NÃO	-10,1489	-54,9312
	14/07/2024 05:45:52	MT - MATUPÁ - Próx. BR-163	O veículo está bloqueado		Status	0	NÃO	-10,1489	-54,9312
	14/07/2024 05:43:52	MT - MATUPÁ - Próx. BR-163	O veículo está bloqueado		Status	0	NÃO	-10,1489	-54,9312
	14/07/2024 05:43:52	MT - MATUPÁ - Próx. BR-163	Parada do Veículo		Alerta de Software	0	NÃO	-10,1489	-54,9312
	14/07/2024 05:41:52	MT - MATUPÁ - Próx. BR-163	Parada do Veículo		Alerta de Software	0	NÃO	-10,1489	-54,9312
	14/07/2024 05:41:52	MT - MATUPÁ - Próx. BR-163	O veículo está bloqueado		Status	0	NÃO	-10,1489	-54,9312
	14/07/2024 05:39:52	MT - MATUPÁ - Próx. BR-163	O veículo está bloqueado		Status	0	NÃO	-10,1489	-54,9312
	14/07/2024 05:39:52	MT - MATUPÁ - Próx. BR-163	Parada do Veículo		Alerta de Software	0	NÃO	-10,1489	-54,9312
	14/07/2024 05:37:52	MT - MATUPÁ - Próx. BR-163	Parada do Veículo		Alerta de Software	0	NÃO	-10,1489	-54,9312

RELATÓRIO ANALÍTICO POR VEÍCULO




Período: 09/07/2024 00:00:00 à 15/07/2024 23:59:59

Identificador: SSU6D35 EDIVAN DAF XF480 2024 (2º Bloqueio Onix)

Placa: SSU6D35

- Legenda:**
-  Mensagens enviadas do Veículo (Veículo -> Central)
 -  Mensagens enviadas do Veículo (Controle de Jornada Cliente)
 -  Mensagens enviadas da Central (Central -> Veículo)






Sentido:	Data e Hora:	Localização:	Mensagem:	Modo Emergência	Tipo Mensagem:	Vel. (Km/h)	Log ?	Latitude	Longitude
	14/07/2024 05:37:52	MT - MATUPÁ - Próx. BR-163	O veículo está bloqueado		Status	0	NÃO	-10,1489	-54,9312
	14/07/2024 05:35:52	MT - MATUPÁ - Próx. BR-163	O veículo está bloqueado		Status	0	NÃO	-10,1489	-54,9312
	14/07/2024 05:35:52	MT - MATUPÁ - Próx. BR-163	Parada do Veículo		Alerta de Software	0	NÃO	-10,1489	-54,9312
	14/07/2024 05:33:52	MT - MATUPÁ - Próx. BR-163	Parada do Veículo		Alerta de Software	0	NÃO	-10,1489	-54,9312
	14/07/2024 05:33:52	MT - MATUPÁ - Próx. BR-163	O veículo está bloqueado		Status	0	NÃO	-10,1489	-54,9312
	14/07/2024 05:31:52	MT - MATUPÁ - Próx. BR-163	O veículo está bloqueado		Status	0	NÃO	-10,1489	-54,9312
	14/07/2024 05:31:52	MT - MATUPÁ - Próx. BR-163	Parada do Veículo		Alerta de Software	0	NÃO	-10,1489	-54,9312
	14/07/2024 05:29:52	MT - MATUPÁ - Próx. BR-163	Parada do Veículo		Alerta de Software	0	NÃO	-10,1489	-54,9312
	14/07/2024 05:29:52	MT - MATUPÁ - Próx. BR-163	O veículo está bloqueado		Status	0	NÃO	-10,1489	-54,9312
	14/07/2024 05:27:52	MT - MATUPÁ - Próx. BR-163	O veículo está bloqueado		Status	0	NÃO	-10,1489	-54,9312
	14/07/2024 05:27:52	MT - MATUPÁ - Próx. BR-163	Parada do Veículo		Alerta de Software	0	NÃO	-10,1489	-54,9312
	14/07/2024 05:25:52	MT - MATUPÁ - Próx. BR-163	Parada do Veículo		Alerta de Software	0	NÃO	-10,1489	-54,9312
	14/07/2024 05:25:52	MT - MATUPÁ - Próx. BR-163	O veículo está bloqueado		Status	0	NÃO	-10,1489	-54,9312
	14/07/2024 05:23:52	MT - MATUPÁ - Próx. BR-163	O veículo está bloqueado		Status	0	NÃO	-10,1489	-54,9312
	14/07/2024 05:23:52	MT - MATUPÁ - Próx. BR-163	Parada do Veículo		Alerta de Software	0	NÃO	-10,1489	-54,9312
	14/07/2024 05:21:52	MT - MATUPÁ - Próx. BR-163	Parada do Veículo		Alerta de Software	0	NÃO	-10,1489	-54,9312
	14/07/2024 05:21:52	MT - MATUPÁ - Próx. BR-163	O veículo está bloqueado		Status	0	NÃO	-10,1489	-54,9312
	14/07/2024 05:19:52	MT - MATUPÁ - Próx. BR-163	O veículo está bloqueado		Status	0	NÃO	-10,1489	-54,9312
	14/07/2024 05:19:52	MT - MATUPÁ - Próx. BR-163	Parada do Veículo		Alerta de Software	0	NÃO	-10,1489	-54,9312
	14/07/2024 05:17:52	MT - MATUPÁ - Próx. BR-163	Parada do Veículo		Alerta de Software	0	NÃO	-10,1489	-54,9312
	14/07/2024 05:17:52	MT - MATUPÁ - Próx. BR-163	O veículo está bloqueado		Status	0	NÃO	-10,1489	-54,9312
	14/07/2024 05:15:52	MT - MATUPÁ - Próx. BR-163	O veículo está bloqueado		Status	0	NÃO	-10,1489	-54,9312
	14/07/2024 05:15:52	MT - MATUPÁ - Próx. BR-163	Parada do Veículo		Alerta de Software	0	NÃO	-10,1489	-54,9312
	14/07/2024 05:13:52	MT - MATUPÁ - Próx. BR-163	Parada do Veículo		Alerta de Software	0	NÃO	-10,1489	-54,9312
	14/07/2024 05:13:52	MT - MATUPÁ - Próx. BR-163	O veículo está bloqueado		Status	0	NÃO	-10,1489	-54,9312
	14/07/2024 05:11:52	MT - MATUPÁ - Próx. BR-163	O veículo está bloqueado		Status	0	NÃO	-10,1489	-54,9312
	14/07/2024 05:11:52	MT - MATUPÁ - Próx. BR-163	Parada do Veículo		Alerta de Software	0	NÃO	-10,1489	-54,9312
	14/07/2024 05:09:52	MT - MATUPÁ - Próx. BR-163	Parada do Veículo		Alerta de Software	0	NÃO	-10,1489	-54,9312
	14/07/2024 05:09:52	MT - MATUPÁ - Próx. BR-163	O veículo está bloqueado		Status	0	NÃO	-10,1489	-54,9312
	14/07/2024 05:07:52	MT - MATUPÁ - Próx. BR-163	O veículo está bloqueado		Status	0	NÃO	-10,1489	-54,9312
	14/07/2024 05:07:52	MT - MATUPÁ - Próx. BR-163	Parada do Veículo		Alerta de Software	0	NÃO	-10,1489	-54,9312
	14/07/2024 05:05:52	MT - MATUPÁ - Próx. BR-163	Parada do Veículo		Alerta de Software	0	NÃO	-10,1489	-54,9312
	14/07/2024 05:05:52	MT - MATUPÁ - Próx. BR-163	O veículo está bloqueado		Status	0	NÃO	-10,1489	-54,9312
	14/07/2024 05:03:52	MT - MATUPÁ - Próx. BR-163	O veículo está bloqueado		Status	0	NÃO	-10,1489	-54,9312
	14/07/2024 05:03:52	MT - MATUPÁ - Próx. BR-163	Parada do Veículo		Alerta de Software	0	NÃO	-10,1489	-54,9312
	14/07/2024 05:01:52	MT - MATUPÁ - Próx. BR-163	Parada do Veículo		Alerta de Software	0	NÃO	-10,1489	-54,9312
	14/07/2024 05:01:52	MT - MATUPÁ - Próx. BR-163	O veículo está bloqueado		Status	0	NÃO	-10,1489	-54,9312

RELATÓRIO ANALÍTICO POR VEÍCULO

Período: 09/07/2024 00:00:00 à 15/07/2024 23:59:59

Identificador: SSU6D35 EDIVAN DAF XF480 2024 (2º Bloqueio Onix)

Placa: SSU6D35




- Legenda:**
-  Mensagens enviadas do Veículo (Veículo -> Central)
 -  Mensagens enviadas do Veículo (Controle de Jornada Cliente)
 -  Mensagens enviadas da Central (Central -> Veículo)



Sentido:	Data e Hora:	Localização:	Mensagem:	Modo Emergência	Tipo Mensagem:	Vel. (Km/h)	Log ?	Latitude	Longitude
	14/07/2024 04:59:52	MT - MATUPÁ - Próx. BR-163	O veículo está bloqueado		Status	0	NÃO	-10,1489	-54,9312
	14/07/2024 04:59:52	MT - MATUPÁ - Próx. BR-163	Parada do Veículo		Alerta de Software	0	NÃO	-10,1489	-54,9312
	14/07/2024 04:57:52	MT - MATUPÁ - Próx. BR-163	Parada do Veículo		Alerta de Software	0	NÃO	-10,1489	-54,9312
	14/07/2024 04:57:52	MT - MATUPÁ - Próx. BR-163	O veículo está bloqueado		Status	0	NÃO	-10,1489	-54,9312
	14/07/2024 04:55:52	MT - MATUPÁ - Próx. BR-163	O veículo está bloqueado		Status	0	NÃO	-10,1489	-54,9312
	14/07/2024 04:55:52	MT - MATUPÁ - Próx. BR-163	Parada do Veículo		Alerta de Software	0	NÃO	-10,1489	-54,9312
	14/07/2024 04:53:52	MT - MATUPÁ - Próx. BR-163	Parada do Veículo		Alerta de Software	0	NÃO	-10,1489	-54,9312
	14/07/2024 04:53:52	MT - MATUPÁ - Próx. BR-163	O veículo está bloqueado		Status	0	NÃO	-10,1489	-54,9312
	14/07/2024 04:51:52	MT - MATUPÁ - Próx. BR-163	O veículo está bloqueado		Status	0	NÃO	-10,1489	-54,9312
	14/07/2024 04:51:52	MT - MATUPÁ - Próx. BR-163	Parada do Veículo		Alerta de Software	0	NÃO	-10,1489	-54,9312
	14/07/2024 04:49:52	MT - MATUPÁ - Próx. BR-163	Parada do Veículo		Alerta de Software	0	NÃO	-10,1489	-54,9312
	14/07/2024 04:49:52	MT - MATUPÁ - Próx. BR-163	O veículo está bloqueado		Status	0	NÃO	-10,1489	-54,9312
	14/07/2024 04:47:52	MT - MATUPÁ - Próx. BR-163	O veículo está bloqueado		Status	0	NÃO	-10,1489	-54,9312
	14/07/2024 04:47:52	MT - MATUPÁ - Próx. BR-163	Parada do Veículo		Alerta de Software	0	NÃO	-10,1489	-54,9312
	14/07/2024 04:45:52	MT - MATUPÁ - Próx. BR-163	Parada do Veículo		Alerta de Software	0	NÃO	-10,1489	-54,9312
	14/07/2024 04:45:52	MT - MATUPÁ - Próx. BR-163	O veículo está bloqueado		Status	0	NÃO	-10,1489	-54,9312
	14/07/2024 04:43:52	MT - MATUPÁ - Próx. BR-163	O veículo está bloqueado		Status	0	NÃO	-10,1489	-54,9312
	14/07/2024 04:43:52	MT - MATUPÁ - Próx. BR-163	Parada do Veículo		Alerta de Software	0	NÃO	-10,1489	-54,9312
	14/07/2024 04:41:52	MT - MATUPÁ - Próx. BR-163	Parada do Veículo		Alerta de Software	0	NÃO	-10,1489	-54,9312
	14/07/2024 04:41:52	MT - MATUPÁ - Próx. BR-163	O veículo está bloqueado		Status	0	NÃO	-10,1489	-54,9312
	14/07/2024 04:39:52	MT - MATUPÁ - Próx. BR-163	O veículo está bloqueado		Status	0	NÃO	-10,1489	-54,9312
	14/07/2024 04:39:52	MT - MATUPÁ - Próx. BR-163	Parada do Veículo		Alerta de Software	0	NÃO	-10,1489	-54,9312
	14/07/2024 04:37:52	MT - MATUPÁ - Próx. BR-163	Parada do Veículo		Alerta de Software	0	NÃO	-10,1489	-54,9312
	14/07/2024 04:37:52	MT - MATUPÁ - Próx. BR-163	O veículo está bloqueado		Status	0	NÃO	-10,1489	-54,9312
	14/07/2024 04:35:52	MT - MATUPÁ - Próx. BR-163	O veículo está bloqueado		Status	0	NÃO	-10,1489	-54,9312
	14/07/2024 04:35:52	MT - MATUPÁ - Próx. BR-163	Parada do Veículo		Alerta de Software	0	NÃO	-10,1489	-54,9312
	14/07/2024 04:33:52	MT - MATUPÁ - Próx. BR-163	Parada do Veículo		Alerta de Software	0	NÃO	-10,1489	-54,9312
	14/07/2024 04:33:52	MT - MATUPÁ - Próx. BR-163	O veículo está bloqueado		Status	0	NÃO	-10,1489	-54,9312
	14/07/2024 04:31:52	MT - MATUPÁ - Próx. BR-163	O veículo está bloqueado		Status	0	NÃO	-10,1489	-54,9312
	14/07/2024 04:31:52	MT - MATUPÁ - Próx. BR-163	Parada do Veículo		Alerta de Software	0	NÃO	-10,1489	-54,9312
	14/07/2024 04:29:52	MT - MATUPÁ - Próx. BR-163	Parada do Veículo		Alerta de Software	0	NÃO	-10,1489	-54,9312
	14/07/2024 04:29:52	MT - MATUPÁ - Próx. BR-163	O veículo está bloqueado		Status	0	NÃO	-10,1489	-54,9312
	14/07/2024 04:27:52	MT - MATUPÁ - Próx. BR-163	O veículo está bloqueado		Status	0	NÃO	-10,1489	-54,9312
	14/07/2024 04:27:52	MT - MATUPÁ - Próx. BR-163	Parada do Veículo		Alerta de Software	0	NÃO	-10,1489	-54,9312
	14/07/2024 04:25:52	MT - MATUPÁ - Próx. BR-163	Parada do Veículo		Alerta de Software	0	NÃO	-10,1489	-54,9312
	14/07/2024 04:25:52	MT - MATUPÁ - Próx. BR-163	O veículo está bloqueado		Status	0	NÃO	-10,1489	-54,9312
	14/07/2024 04:23:52	MT - MATUPÁ - Próx. BR-163	O veículo está bloqueado		Status	0	NÃO	-10,1489	-54,9312

RELATÓRIO ANALÍTICO POR VEÍCULO

Período: 09/07/2024 00:00:00 à 15/07/2024 23:59:59
Identificador: SSU6D35 EDIVAN DAF XF480 2024 (2º Bloqueio Onix)
Placa: SSU6D35

- Legenda:**
-  Mensagens enviadas do Veículo (Veículo -> Central)
 -  Mensagens enviadas do Veículo (Controle de Jornada Cliente)
 -  Mensagens enviadas da Central (Central -> Veículo)






Sentido:	Data e Hora:	Localização:	Mensagem:	Modo Emergência	Tipo Mensagem:	Vel. (Km/h)	Log ?	Latitude	Longitude
	14/07/2024 04:23:52	MT - MATUPÁ - Próx. BR-163	Parada do Veículo		Alerta de Software	0	NÃO	-10,1489	-54,9312
	14/07/2024 04:21:52	MT - MATUPÁ - Próx. BR-163	Parada do Veículo		Alerta de Software	0	NÃO	-10,1489	-54,9312
	14/07/2024 04:21:52	MT - MATUPÁ - Próx. BR-163	O veículo está bloqueado		Status	0	NÃO	-10,1489	-54,9312
	14/07/2024 04:19:52	MT - MATUPÁ - Próx. BR-163	O veículo está bloqueado		Status	0	NÃO	-10,1489	-54,9312
	14/07/2024 04:19:52	MT - MATUPÁ - Próx. BR-163	Parada do Veículo		Alerta de Software	0	NÃO	-10,1489	-54,9312
	14/07/2024 04:17:52	MT - MATUPÁ - Próx. BR-163	Parada do Veículo		Alerta de Software	0	NÃO	-10,1489	-54,9312
	14/07/2024 04:17:52	MT - MATUPÁ - Próx. BR-163	O veículo está bloqueado		Status	0	NÃO	-10,1489	-54,9312
	14/07/2024 04:15:52	MT - MATUPÁ - Próx. BR-163	O veículo está bloqueado		Status	0	NÃO	-10,1489	-54,9312
	14/07/2024 04:15:52	MT - MATUPÁ - Próx. BR-163	Parada do Veículo		Alerta de Software	0	NÃO	-10,1489	-54,9312
	14/07/2024 04:13:57	MT - MATUPÁ - Próx. BR-163			Posição Normal	0	NÃO	-10,1489	-54,9312
	14/07/2024 04:13:57	MT - MATUPÁ - Próx. BR-163	Parada do Veículo		Alerta de Software	0	NÃO	-10,1489	-54,9312
	14/07/2024 04:13:52	MT - MATUPÁ - Próx. BR-163	O veículo está bloqueado		Status	0	NÃO	-10,1489	-54,9312
	14/07/2024 04:11:52	MT - MATUPÁ - Próx. BR-163	O veículo está bloqueado		Status	0	NÃO	-10,1489	-54,9312
	14/07/2024 04:09:52	MT - MATUPÁ - Próx. BR-163	Parada do Veículo		Alerta de Software	0	NÃO	-10,1489	-54,9312
	14/07/2024 04:09:52	MT - MATUPÁ - Próx. BR-163	O veículo está bloqueado		Status	0	NÃO	-10,1489	-54,9312
	14/07/2024 04:07:52	MT - MATUPÁ - Próx. BR-163	O veículo está bloqueado		Status	0	NÃO	-10,1489	-54,9312
	14/07/2024 04:07:52	MT - MATUPÁ - Próx. BR-163	Parada do Veículo		Alerta de Software	0	NÃO	-10,1489	-54,9312
	14/07/2024 04:05:52	MT - MATUPÁ - Próx. BR-163	Parada do Veículo		Alerta de Software	0	NÃO	-10,1489	-54,9312
	14/07/2024 04:05:52	MT - MATUPÁ - Próx. BR-163	O veículo está bloqueado		Status	0	NÃO	-10,1489	-54,9312
	14/07/2024 04:03:52	MT - MATUPÁ - Próx. BR-163	O veículo está bloqueado		Status	0	NÃO	-10,1489	-54,9312
	14/07/2024 04:03:52	MT - MATUPÁ - Próx. BR-163	Parada do Veículo		Alerta de Software	0	NÃO	-10,1489	-54,9312
	14/07/2024 04:01:52	MT - MATUPÁ - Próx. BR-163	Parada do Veículo		Alerta de Software	0	NÃO	-10,1489	-54,9312
	14/07/2024 04:01:52	MT - MATUPÁ - Próx. BR-163	O veículo está bloqueado		Status	0	NÃO	-10,1489	-54,9312
	14/07/2024 03:59:52	MT - MATUPÁ - Próx. BR-163	O veículo está bloqueado		Status	0	NÃO	-10,1489	-54,9312
	14/07/2024 03:59:52	MT - MATUPÁ - Próx. BR-163	Parada do Veículo		Alerta de Software	0	NÃO	-10,1489	-54,9312
	14/07/2024 03:57:52	MT - MATUPÁ - Próx. BR-163	Parada do Veículo		Alerta de Software	0	NÃO	-10,1489	-54,9312
	14/07/2024 03:57:52	MT - MATUPÁ - Próx. BR-163	O veículo está bloqueado		Status	0	NÃO	-10,1489	-54,9312
	14/07/2024 03:55:52	MT - MATUPÁ - Próx. BR-163	O veículo está bloqueado		Status	0	NÃO	-10,1489	-54,9312
	14/07/2024 03:55:52	MT - MATUPÁ - Próx. BR-163	Parada do Veículo		Alerta de Software	0	NÃO	-10,1489	-54,9312
	14/07/2024 03:53:52	MT - MATUPÁ - Próx. BR-163	Parada do Veículo		Alerta de Software	0	NÃO	-10,1488	-54,9312
	14/07/2024 03:53:52	MT - MATUPÁ - Próx. BR-163	O veículo está bloqueado		Status	0	NÃO	-10,1488	-54,9312
	14/07/2024 03:51:52	MT - MATUPÁ - Próx. BR-163	O veículo está bloqueado		Status	0	NÃO	-10,1488	-54,9312
	14/07/2024 03:51:52	MT - MATUPÁ - Próx. BR-163	Parada do Veículo		Alerta de Software	0	NÃO	-10,1488	-54,9312
	14/07/2024 03:49:52	MT - MATUPÁ - Próx. BR-163	Parada do Veículo		Alerta de Software	0	NÃO	-10,1488	-54,9312
	14/07/2024 03:49:52	MT - MATUPÁ - Próx. BR-163	O veículo está bloqueado		Status	0	NÃO	-10,1488	-54,9312
	14/07/2024 03:47:52	MT - MATUPÁ - Próx. BR-163	O veículo está bloqueado		Status	0	NÃO	-10,1488	-54,9312
	14/07/2024 03:47:52	MT - MATUPÁ - Próx. BR-163	Parada do Veículo		Alerta de Software	0	NÃO	-10,1488	-54,9312

RELATÓRIO ANALÍTICO POR VEÍCULO

Período: 09/07/2024 00:00:00 à 15/07/2024 23:59:59

Identificador: SSU6D35 EDIVAN DAF XF480 2024 (2º Bloqueio Onix)

Placa: SSU6D35




- Legenda:**
-  Mensagens enviadas do Veículo (Veículo -> Central)
 -  Mensagens enviadas do Veículo (Controle de Jornada Cliente)
 -  Mensagens enviadas da Central (Central -> Veículo)




Sentido:	Data e Hora:	Localização:	Mensagem:	Modo Emergência	Tipo Mensagem:	Vel. (Km/h)	Log ?	Latitude	Longitude
	14/07/2024 03:45:52	MT - MATUPÁ - Próx. BR-163	Parada do Veículo		Alerta de Software	0	NÃO	-10,1488	-54,9312
	14/07/2024 03:45:52	MT - MATUPÁ - Próx. BR-163	O veículo está bloqueado		Status	0	NÃO	-10,1488	-54,9312
	14/07/2024 03:43:52	MT - MATUPÁ - Próx. BR-163	O veículo está bloqueado		Status	0	NÃO	-10,1488	-54,9312
	14/07/2024 03:43:52	MT - MATUPÁ - Próx. BR-163	Parada do Veículo		Alerta de Software	0	NÃO	-10,1488	-54,9312
	14/07/2024 03:41:57	MT - MATUPÁ - Próx. BR-163			Posição Normal	0	NÃO	-10,1488	-54,9312
	14/07/2024 03:41:57	MT - MATUPÁ - Próx. BR-163	Parada do Veículo		Alerta de Software	0	NÃO	-10,1488	-54,9312
	14/07/2024 03:41:52	MT - MATUPÁ - Próx. BR-163	O veículo está bloqueado		Status	0	NÃO	-10,1488	-54,9312
	14/07/2024 03:39:52	MT - MATUPÁ - Próx. BR-163	O veículo está bloqueado		Status	0	NÃO	-10,1488	-54,9312
	14/07/2024 03:37:52	MT - MATUPÁ - Próx. BR-163	Parada do Veículo		Alerta de Software	0	NÃO	-10,1488	-54,9312
	14/07/2024 03:37:52	MT - MATUPÁ - Próx. BR-163	O veículo está bloqueado		Status	0	NÃO	-10,1488	-54,9312
	14/07/2024 03:35:52	MT - MATUPÁ - Próx. BR-163	O veículo está bloqueado		Status	0	NÃO	-10,1488	-54,9312
	14/07/2024 03:35:52	MT - MATUPÁ - Próx. BR-163	Parada do Veículo		Alerta de Software	0	NÃO	-10,1488	-54,9312
	14/07/2024 03:33:52	MT - MATUPÁ - Próx. BR-163	Parada do Veículo		Alerta de Software	0	NÃO	-10,1488	-54,9312
	14/07/2024 03:33:52	MT - MATUPÁ - Próx. BR-163	O veículo está bloqueado		Status	0	NÃO	-10,1488	-54,9312
	14/07/2024 03:31:52	MT - MATUPÁ - Próx. BR-163	O veículo está bloqueado		Status	0	NÃO	-10,1488	-54,9313
	14/07/2024 03:31:52	MT - MATUPÁ - Próx. BR-163	Parada do Veículo		Alerta de Software	0	NÃO	-10,1488	-54,9313
	14/07/2024 03:29:52	MT - MATUPÁ - Próx. BR-163	Parada do Veículo		Alerta de Software	0	NÃO	-10,1488	-54,9313
	14/07/2024 03:29:52	MT - MATUPÁ - Próx. BR-163	O veículo está bloqueado		Status	0	NÃO	-10,1488	-54,9313
	14/07/2024 03:27:52	MT - MATUPÁ - Próx. BR-163	O veículo está bloqueado		Status	0	NÃO	-10,1488	-54,9313
	14/07/2024 03:27:52	MT - MATUPÁ - Próx. BR-163	Parada do Veículo		Alerta de Software	0	NÃO	-10,1488	-54,9313
	14/07/2024 03:25:52	MT - MATUPÁ - Próx. BR-163	Parada do Veículo		Alerta de Software	0	NÃO	-10,1488	-54,9313
	14/07/2024 03:25:52	MT - MATUPÁ - Próx. BR-163	O veículo está bloqueado		Status	0	NÃO	-10,1488	-54,9313
	14/07/2024 03:23:52	MT - MATUPÁ - Próx. BR-163	O veículo está bloqueado		Status	0	NÃO	-10,1488	-54,9313
	14/07/2024 03:23:52	MT - MATUPÁ - Próx. BR-163	Parada do Veículo		Alerta de Software	0	NÃO	-10,1488	-54,9313
	14/07/2024 03:21:52	MT - MATUPÁ - Próx. BR-163	Parada do Veículo		Alerta de Software	0	NÃO	-10,1488	-54,9313
	14/07/2024 03:21:52	MT - MATUPÁ - Próx. BR-163	O veículo está bloqueado		Status	0	NÃO	-10,1488	-54,9313
	14/07/2024 03:19:52	MT - MATUPÁ - Próx. BR-163	O veículo está bloqueado		Status	0	NÃO	-10,1488	-54,9313
	14/07/2024 03:19:52	MT - MATUPÁ - Próx. BR-163	Parada do Veículo		Alerta de Software	0	NÃO	-10,1488	-54,9313
	14/07/2024 03:17:52	MT - MATUPÁ - Próx. BR-163	Parada do Veículo		Alerta de Software	0	NÃO	-10,1488	-54,9313
	14/07/2024 03:17:52	MT - MATUPÁ - Próx. BR-163	O veículo está bloqueado		Status	0	NÃO	-10,1488	-54,9313
	14/07/2024 03:15:52	MT - MATUPÁ - Próx. BR-163	O veículo está bloqueado		Status	0	NÃO	-10,1488	-54,9313
	14/07/2024 03:15:52	MT - MATUPÁ - Próx. BR-163	Parada do Veículo		Alerta de Software	0	NÃO	-10,1488	-54,9313
	14/07/2024 03:13:52	MT - MATUPÁ - Próx. BR-163	Parada do Veículo		Alerta de Software	0	NÃO	-10,1488	-54,9313
	14/07/2024 03:13:52	MT - MATUPÁ - Próx. BR-163	O veículo está bloqueado		Status	0	NÃO	-10,1488	-54,9313
	14/07/2024 03:11:52	MT - MATUPÁ - Próx. BR-163	O veículo está bloqueado		Status	0	NÃO	-10,1488	-54,9313
	14/07/2024 03:11:52	MT - MATUPÁ - Próx. BR-163	Parada do Veículo		Alerta de Software	0	NÃO	-10,1488	-54,9313
	14/07/2024 03:09:52	MT - MATUPÁ - Próx. BR-163	Parada do Veículo		Alerta de Software	0	NÃO	-10,1488	-54,9313

RELATÓRIO ANALÍTICO POR VEÍCULO

Período: 09/07/2024 00:00:00 à 15/07/2024 23:59:59
Identificador: SSU6D35 EDIVAN DAF XF480 2024 (2º Bloqueio Onix)
Placa: SSU6D35

- Legenda:**
-  Mensagens enviadas do Veículo (Veículo -> Central)
 -  Mensagens enviadas do Veículo (Controle de Jornada Cliente)
 -  Mensagens enviadas da Central (Central -> Veículo)






Sentido:	Data e Hora:	Localização:	Mensagem:	Modo Emergência	Tipo Mensagem:	Vel. (Km/h)	Log ?	Latitude	Longitude
	14/07/2024 03:09:52	MT - MATUPÁ - Próx. BR-163	O veículo está bloqueado		Status	0	NÃO	-10,1488	-54,9313
	14/07/2024 03:07:52	MT - MATUPÁ - Próx. BR-163	O veículo está bloqueado		Status	0	NÃO	-10,1488	-54,9313
	14/07/2024 03:07:52	MT - MATUPÁ - Próx. BR-163	Parada do Veículo		Alerta de Software	0	NÃO	-10,1488	-54,9313
	14/07/2024 03:05:52	MT - MATUPÁ - Próx. BR-163	Parada do Veículo		Alerta de Software	0	NÃO	-10,1488	-54,9313
	14/07/2024 03:05:52	MT - MATUPÁ - Próx. BR-163	O veículo está bloqueado		Status	0	NÃO	-10,1488	-54,9313
	14/07/2024 03:03:52	MT - MATUPÁ - Próx. BR-163	O veículo está bloqueado		Status	0	NÃO	-10,1488	-54,9313
	14/07/2024 03:03:52	MT - MATUPÁ - Próx. BR-163	Parada do Veículo		Alerta de Software	0	NÃO	-10,1488	-54,9313
	14/07/2024 03:01:52	MT - MATUPÁ - Próx. BR-163	Parada do Veículo		Alerta de Software	0	NÃO	-10,1488	-54,9313
	14/07/2024 03:01:52	MT - MATUPÁ - Próx. BR-163	O veículo está bloqueado		Status	0	NÃO	-10,1488	-54,9313
	14/07/2024 02:59:52	MT - MATUPÁ - Próx. BR-163	O veículo está bloqueado		Status	0	NÃO	-10,1488	-54,9313
	14/07/2024 02:59:52	MT - MATUPÁ - Próx. BR-163	Parada do Veículo		Alerta de Software	0	NÃO	-10,1488	-54,9313
	14/07/2024 02:57:52	MT - MATUPÁ - Próx. BR-163	Parada do Veículo		Alerta de Software	0	NÃO	-10,1488	-54,9313
	14/07/2024 02:57:52	MT - MATUPÁ - Próx. BR-163	O veículo está bloqueado		Status	0	NÃO	-10,1488	-54,9313
	14/07/2024 02:55:52	MT - MATUPÁ - Próx. BR-163	O veículo está bloqueado		Status	0	NÃO	-10,1488	-54,9313
	14/07/2024 02:55:52	MT - MATUPÁ - Próx. BR-163	Parada do Veículo		Alerta de Software	0	NÃO	-10,1488	-54,9313
	14/07/2024 02:53:52	MT - MATUPÁ - Próx. BR-163	Parada do Veículo		Alerta de Software	0	NÃO	-10,1488	-54,9313
	14/07/2024 02:53:52	MT - MATUPÁ - Próx. BR-163	O veículo está bloqueado		Status	0	NÃO	-10,1488	-54,9313
	14/07/2024 02:51:52	MT - MATUPÁ - Próx. BR-163	O veículo está bloqueado		Status	0	NÃO	-10,1488	-54,9313
	14/07/2024 02:51:52	MT - MATUPÁ - Próx. BR-163	Parada do Veículo		Alerta de Software	0	NÃO	-10,1488	-54,9313
	14/07/2024 02:49:52	MT - MATUPÁ - Próx. BR-163	Parada do Veículo		Alerta de Software	0	NÃO	-10,1488	-54,9313
	14/07/2024 02:49:52	MT - MATUPÁ - Próx. BR-163	O veículo está bloqueado		Status	0	NÃO	-10,1488	-54,9313
	14/07/2024 02:47:52	MT - MATUPÁ - Próx. BR-163	O veículo está bloqueado		Status	0	NÃO	-10,1488	-54,9313
	14/07/2024 02:47:52	MT - MATUPÁ - Próx. BR-163	Parada do Veículo		Alerta de Software	0	NÃO	-10,1488	-54,9313
	14/07/2024 02:45:52	MT - MATUPÁ - Próx. BR-163	Parada do Veículo		Alerta de Software	0	NÃO	-10,1488	-54,9313
	14/07/2024 02:45:52	MT - MATUPÁ - Próx. BR-163	O veículo está bloqueado		Status	0	NÃO	-10,1488	-54,9313
	14/07/2024 02:43:52	MT - MATUPÁ - Próx. BR-163	O veículo está bloqueado		Status	0	NÃO	-10,1488	-54,9313
	14/07/2024 02:43:52	MT - MATUPÁ - Próx. BR-163	Parada do Veículo		Alerta de Software	0	NÃO	-10,1488	-54,9313
	14/07/2024 02:41:52	MT - MATUPÁ - Próx. BR-163	Parada do Veículo		Alerta de Software	0	NÃO	-10,1488	-54,9313
	14/07/2024 02:41:52	MT - MATUPÁ - Próx. BR-163	O veículo está bloqueado		Status	0	NÃO	-10,1488	-54,9313
	14/07/2024 02:39:52	MT - MATUPÁ - Próx. BR-163	O veículo está bloqueado		Status	0	NÃO	-10,1488	-54,9313
	14/07/2024 02:39:52	MT - MATUPÁ - Próx. BR-163	Parada do Veículo		Alerta de Software	0	NÃO	-10,1488	-54,9313
	14/07/2024 02:37:52	MT - MATUPÁ - Próx. BR-163	Parada do Veículo		Alerta de Software	0	NÃO	-10,1488	-54,9313
	14/07/2024 02:37:52	MT - MATUPÁ - Próx. BR-163	O veículo está bloqueado		Status	0	NÃO	-10,1488	-54,9313
	14/07/2024 02:35:52	MT - MATUPÁ - Próx. BR-163	O veículo está bloqueado		Status	0	NÃO	-10,1488	-54,9313
	14/07/2024 02:35:52	MT - MATUPÁ - Próx. BR-163	Parada do Veículo		Alerta de Software	0	NÃO	-10,1488	-54,9313
	14/07/2024 02:33:52	MT - MATUPÁ - Próx. BR-163	Parada do Veículo		Alerta de Software	0	NÃO	-10,1488	-54,9313
	14/07/2024 02:33:52	MT - MATUPÁ - Próx. BR-163	O veículo está bloqueado		Status	0	NÃO	-10,1488	-54,9313

RELATÓRIO ANALÍTICO POR VEÍCULO

Período: 09/07/2024 00:00:00 à 15/07/2024 23:59:59

Identificador: SSU6D35 EDIVAN DAF XF480 2024 (2º Bloqueio Onix)

Placa: SSU6D35




- Legenda:**
-  Mensagens enviadas do Veículo (Veículo -> Central)
 -  Mensagens enviadas do Veículo (Controle de Jornada Cliente)
 -  Mensagens enviadas da Central (Central -> Veículo)





Sentido:	Data e Hora:	Localização:	Mensagem:	Modo Emergência	Tipo Mensagem:	Vel. (Km/h)	Log ?	Latitude	Longitude
	14/07/2024 02:31:52	MT - MATUPÁ - Próx. BR-163	O veículo está bloqueado		Status	0	NÃO	-10,1488	-54,9313
	14/07/2024 02:31:52	MT - MATUPÁ - Próx. BR-163	Parada do Veículo		Alerta de Software	0	NÃO	-10,1488	-54,9313
	14/07/2024 02:29:52	MT - MATUPÁ - Próx. BR-163	Parada do Veículo		Alerta de Software	0	NÃO	-10,1488	-54,9313
	14/07/2024 02:29:52	MT - MATUPÁ - Próx. BR-163	O veículo está bloqueado		Status	0	NÃO	-10,1488	-54,9313
	14/07/2024 02:27:52	MT - MATUPÁ - Próx. BR-163	O veículo está bloqueado		Status	0	NÃO	-10,1488	-54,9313
	14/07/2024 02:27:52	MT - MATUPÁ - Próx. BR-163	Parada do Veículo		Alerta de Software	0	NÃO	-10,1488	-54,9313
	14/07/2024 02:25:52	MT - MATUPÁ - Próx. BR-163	Parada do Veículo		Alerta de Software	0	NÃO	-10,1488	-54,9313
	14/07/2024 02:25:52	MT - MATUPÁ - Próx. BR-163	O veículo está bloqueado		Status	0	NÃO	-10,1488	-54,9313
	14/07/2024 02:23:52	MT - MATUPÁ - Próx. BR-163	O veículo está bloqueado		Status	0	NÃO	-10,1488	-54,9313
	14/07/2024 02:23:52	MT - MATUPÁ - Próx. BR-163	Parada do Veículo		Alerta de Software	0	NÃO	-10,1488	-54,9313
	14/07/2024 02:21:52	MT - MATUPÁ - Próx. BR-163	Parada do Veículo		Alerta de Software	0	NÃO	-10,1488	-54,9313
	14/07/2024 02:21:52	MT - MATUPÁ - Próx. BR-163	O veículo está bloqueado		Status	0	NÃO	-10,1488	-54,9313
	14/07/2024 02:19:52	MT - MATUPÁ - Próx. BR-163	O veículo está bloqueado		Status	0	NÃO	-10,1488	-54,9313
	14/07/2024 02:19:52	MT - MATUPÁ - Próx. BR-163	Parada do Veículo		Alerta de Software	0	NÃO	-10,1488	-54,9313
	14/07/2024 02:17:52	MT - MATUPÁ - Próx. BR-163	Parada do Veículo		Alerta de Software	0	NÃO	-10,1488	-54,9313
	14/07/2024 02:17:52	MT - MATUPÁ - Próx. BR-163	O veículo está bloqueado		Status	0	NÃO	-10,1488	-54,9313
	14/07/2024 02:15:52	MT - MATUPÁ - Próx. BR-163	O veículo está bloqueado		Status	0	NÃO	-10,1488	-54,9313
	14/07/2024 02:15:52	MT - MATUPÁ - Próx. BR-163	Parada do Veículo		Alerta de Software	0	NÃO	-10,1488	-54,9313
	14/07/2024 02:13:53	MT - MATUPÁ - Próx. BR-163	Parada do Veículo		Alerta de Software	0	NÃO	-10,1488	-54,9313
	14/07/2024 02:13:53	MT - MATUPÁ - Próx. BR-163	O veículo está bloqueado		Status	0	NÃO	-10,1488	-54,9313
	14/07/2024 02:11:53	MT - MATUPÁ - Próx. BR-163	O veículo está bloqueado		Status	0	NÃO	-10,1488	-54,9313
	14/07/2024 02:11:53	MT - MATUPÁ - Próx. BR-163	Parada do Veículo		Alerta de Software	0	NÃO	-10,1488	-54,9313
	14/07/2024 02:09:53	MT - MATUPÁ - Próx. BR-163	Parada do Veículo		Alerta de Software	0	NÃO	-10,1488	-54,9313
	14/07/2024 02:09:53	MT - MATUPÁ - Próx. BR-163	O veículo está bloqueado		Status	0	NÃO	-10,1488	-54,9313
	14/07/2024 02:07:53	MT - MATUPÁ - Próx. BR-163	O veículo está bloqueado		Status	0	NÃO	-10,1488	-54,9313
	14/07/2024 02:07:53	MT - MATUPÁ - Próx. BR-163	Parada do Veículo		Alerta de Software	0	NÃO	-10,1488	-54,9313
	14/07/2024 02:05:53	MT - MATUPÁ - Próx. BR-163	Parada do Veículo		Alerta de Software	0	NÃO	-10,1488	-54,9313
	14/07/2024 02:05:53	MT - MATUPÁ - Próx. BR-163	O veículo está bloqueado		Status	0	NÃO	-10,1488	-54,9313
	14/07/2024 02:03:53	MT - MATUPÁ - Próx. BR-163	O veículo está bloqueado		Status	0	NÃO	-10,1488	-54,9313
	14/07/2024 02:03:53	MT - MATUPÁ - Próx. BR-163	Parada do Veículo		Alerta de Software	0	NÃO	-10,1488	-54,9313
	14/07/2024 02:01:53	MT - MATUPÁ - Próx. BR-163	Parada do Veículo		Alerta de Software	0	NÃO	-10,1488	-54,9313
	14/07/2024 02:01:53	MT - MATUPÁ - Próx. BR-163	O veículo está bloqueado		Status	0	NÃO	-10,1488	-54,9313
	14/07/2024 01:59:53	MT - MATUPÁ - Próx. BR-163	O veículo está bloqueado		Status	0	NÃO	-10,1488	-54,9313
	14/07/2024 01:59:53	MT - MATUPÁ - Próx. BR-163	Parada do Veículo		Alerta de Software	0	NÃO	-10,1488	-54,9313
	14/07/2024 01:57:53	MT - MATUPÁ - Próx. BR-163	Parada do Veículo		Alerta de Software	0	NÃO	-10,1488	-54,9313
	14/07/2024 01:57:53	MT - MATUPÁ - Próx. BR-163	O veículo está bloqueado		Status	0	NÃO	-10,1488	-54,9313
	14/07/2024 01:55:53	MT - MATUPÁ - Próx. BR-163	O veículo está bloqueado		Status	0	NÃO	-10,1488	-54,9313

RELATÓRIO ANALÍTICO POR VEÍCULO

Período: 09/07/2024 00:00:00 à 15/07/2024 23:59:59
Identificador: SSU6D35 EDIVAN DAF XF480 2024 (2º Bloqueio Onix)
Placa: SSU6D35

- Legenda:**
-  Mensagens enviadas do Veículo (Veículo -> Central)
 -  Mensagens enviadas do Veículo (Controle de Jornada Cliente)
 -  Mensagens enviadas da Central (Central -> Veículo)



Sentido:	Data e Hora:	Localização:	Mensagem:	Modo Emergência	Tipo Mensagem:	Vel. (Km/h)	Log ?	Latitude	Longitude
	14/07/2024 01:55:53	MT - MATUPÁ - Próx. BR-163	Parada do Veículo		Alerta de Software	0	NÃO	-10,1488	-54,9313
	14/07/2024 01:53:53	MT - MATUPÁ - Próx. BR-163	Parada do Veículo		Alerta de Software	0	NÃO	-10,1488	-54,9313
	14/07/2024 01:53:53	MT - MATUPÁ - Próx. BR-163	O veículo está bloqueado		Status	0	NÃO	-10,1488	-54,9313
	14/07/2024 01:51:53	MT - MATUPÁ - Próx. BR-163	O veículo está bloqueado		Status	0	NÃO	-10,1488	-54,9313
	14/07/2024 01:51:53	MT - MATUPÁ - Próx. BR-163	Parada do Veículo		Alerta de Software	0	NÃO	-10,1488	-54,9313
	14/07/2024 01:49:53	MT - MATUPÁ - Próx. BR-163	Parada do Veículo		Alerta de Software	0	NÃO	-10,1488	-54,9313
	14/07/2024 01:49:53	MT - MATUPÁ - Próx. BR-163	O veículo está bloqueado		Status	0	NÃO	-10,1488	-54,9313
	14/07/2024 01:47:53	MT - MATUPÁ - Próx. BR-163	O veículo está bloqueado		Status	0	NÃO	-10,1488	-54,9313
	14/07/2024 01:47:53	MT - MATUPÁ - Próx. BR-163	Parada do Veículo		Alerta de Software	0	NÃO	-10,1488	-54,9313
	14/07/2024 01:45:53	MT - MATUPÁ - Próx. BR-163	Parada do Veículo		Alerta de Software	0	NÃO	-10,1488	-54,9313
	14/07/2024 01:45:53	MT - MATUPÁ - Próx. BR-163	O veículo está bloqueado		Status	0	NÃO	-10,1488	-54,9313
	14/07/2024 01:43:53	MT - MATUPÁ - Próx. BR-163	O veículo está bloqueado		Status	0	NÃO	-10,1488	-54,9313
	14/07/2024 01:43:53	MT - MATUPÁ - Próx. BR-163	Parada do Veículo		Alerta de Software	0	NÃO	-10,1488	-54,9313
	14/07/2024 01:41:53	MT - MATUPÁ - Próx. BR-163	Parada do Veículo		Alerta de Software	0	NÃO	-10,1488	-54,9313
	14/07/2024 01:41:53	MT - MATUPÁ - Próx. BR-163	O veículo está bloqueado		Status	0	NÃO	-10,1488	-54,9313
	14/07/2024 01:39:53	MT - MATUPÁ - Próx. BR-163	O veículo está bloqueado		Status	0	NÃO	-10,1488	-54,9313
	14/07/2024 01:39:53	MT - MATUPÁ - Próx. BR-163	Parada do Veículo		Alerta de Software	0	NÃO	-10,1488	-54,9313
	14/07/2024 01:37:53	MT - MATUPÁ - Próx. BR-163	Parada do Veículo		Alerta de Software	0	NÃO	-10,1488	-54,9313
	14/07/2024 01:37:53	MT - MATUPÁ - Próx. BR-163	O veículo está bloqueado		Status	0	NÃO	-10,1488	-54,9313
	14/07/2024 01:35:53	MT - MATUPÁ - Próx. BR-163	O veículo está bloqueado		Status	0	NÃO	-10,1488	-54,9313
	14/07/2024 01:35:53	MT - MATUPÁ - Próx. BR-163	Parada do Veículo		Alerta de Software	0	NÃO	-10,1488	-54,9313
	14/07/2024 01:33:53	MT - MATUPÁ - Próx. BR-163	Parada do Veículo		Alerta de Software	0	NÃO	-10,1488	-54,9313
	14/07/2024 01:33:53	MT - MATUPÁ - Próx. BR-163	O veículo está bloqueado		Status	0	NÃO	-10,1488	-54,9313
	14/07/2024 01:31:53	MT - MATUPÁ - Próx. BR-163	O veículo está bloqueado		Status	0	NÃO	-10,1488	-54,9313
	14/07/2024 01:31:53	MT - MATUPÁ - Próx. BR-163	Parada do Veículo		Alerta de Software	0	NÃO	-10,1488	-54,9313
	14/07/2024 01:29:53	MT - MATUPÁ - Próx. BR-163	Parada do Veículo		Alerta de Software	0	NÃO	-10,1488	-54,9313
	14/07/2024 01:29:53	MT - MATUPÁ - Próx. BR-163	O veículo está bloqueado		Status	0	NÃO	-10,1488	-54,9313
	14/07/2024 01:27:53	MT - MATUPÁ - Próx. BR-163	O veículo está bloqueado		Status	0	NÃO	-10,1488	-54,9313
	14/07/2024 01:27:53	MT - MATUPÁ - Próx. BR-163	Parada do Veículo		Alerta de Software	0	NÃO	-10,1488	-54,9313
	14/07/2024 01:25:53	MT - MATUPÁ - Próx. BR-163	O veículo está bloqueado		Status	0	NÃO	-10,1488	-54,9313
	14/07/2024 01:25:53	MT - MATUPÁ - Próx. BR-163	Parada do Veículo		Alerta de Software	0	NÃO	-10,1488	-54,9313
	14/07/2024 01:23:53	MT - MATUPÁ - Próx. BR-163	Parada do Veículo		Alerta de Software	0	NÃO	-10,1488	-54,9313
	14/07/2024 01:23:53	MT - MATUPÁ - Próx. BR-163	O veículo está bloqueado		Status	0	NÃO	-10,1488	-54,9313
	14/07/2024 01:21:53	MT - MATUPÁ - Próx. BR-163	O veículo está bloqueado		Status	0	NÃO	-10,1488	-54,9313
	14/07/2024 01:21:53	MT - MATUPÁ - Próx. BR-163	Parada do Veículo		Alerta de Software	0	NÃO	-10,1488	-54,9313
	14/07/2024 01:19:53	MT - MATUPÁ - Próx. BR-163	Parada do Veículo		Alerta de Software	0	NÃO	-10,1488	-54,9313
	14/07/2024 01:19:53	MT - MATUPÁ - Próx. BR-163	O veículo está bloqueado		Status	0	NÃO	-10,1488	-54,9313

RELATÓRIO ANALÍTICO POR VEÍCULO


Período: 09/07/2024 00:00:00 à 15/07/2024 23:59:59

Identificador: SSU6D35 EDIVAN DAF XF480 2024 (2º Bloqueio Onix)

Placa: SSU6D35




- Legenda:**
-  Mensagens enviadas do Veículo (Veículo -> Central)
 -  Mensagens enviadas do Veículo (Controle de Jornada Cliente)
 -  Mensagens enviadas da Central (Central -> Veículo)




Sentido:	Data e Hora:	Localização:	Mensagem:	Modo Emergência	Tipo Mensagem:	Vel. (Km/h)	Log ?	Latitude	Longitude
	14/07/2024 01:17:53	MT - MATUPÁ - Próx. BR-163	O veículo está bloqueado		Status	0	NÃO	-10,1488	-54,9313
	14/07/2024 01:17:53	MT - MATUPÁ - Próx. BR-163	Parada do Veículo		Alerta de Software	0	NÃO	-10,1488	-54,9313
	14/07/2024 01:15:53	MT - MATUPÁ - Próx. BR-163	Parada do Veículo		Alerta de Software	0	NÃO	-10,1488	-54,9313
	14/07/2024 01:15:53	MT - MATUPÁ - Próx. BR-163	O veículo está bloqueado		Status	0	NÃO	-10,1488	-54,9313
	14/07/2024 01:13:53	MT - MATUPÁ - Próx. BR-163	O veículo está bloqueado		Status	0	NÃO	-10,1488	-54,9313
	14/07/2024 01:13:53	MT - MATUPÁ - Próx. BR-163	Parada do Veículo		Alerta de Software	0	NÃO	-10,1488	-54,9313
	14/07/2024 01:11:53	MT - MATUPÁ - Próx. BR-163	Parada do Veículo		Alerta de Software	0	NÃO	-10,1488	-54,9313
	14/07/2024 01:11:53	MT - MATUPÁ - Próx. BR-163	O veículo está bloqueado		Status	0	NÃO	-10,1488	-54,9313
	14/07/2024 01:09:53	MT - MATUPÁ - Próx. BR-163	O veículo está bloqueado		Status	0	NÃO	-10,1488	-54,9313
	14/07/2024 01:09:53	MT - MATUPÁ - Próx. BR-163	Parada do Veículo		Alerta de Software	0	NÃO	-10,1488	-54,9313
	14/07/2024 01:07:53	MT - MATUPÁ - Próx. BR-163	Parada do Veículo		Alerta de Software	0	NÃO	-10,1488	-54,9313
	14/07/2024 01:07:53	MT - MATUPÁ - Próx. BR-163	O veículo está bloqueado		Status	0	NÃO	-10,1488	-54,9313
	14/07/2024 01:05:53	MT - MATUPÁ - Próx. BR-163	O veículo está bloqueado		Status	0	NÃO	-10,1488	-54,9313
	14/07/2024 01:05:53	MT - MATUPÁ - Próx. BR-163	Parada do Veículo		Alerta de Software	0	NÃO	-10,1488	-54,9313
	14/07/2024 01:03:53	MT - MATUPÁ - Próx. BR-163	Parada do Veículo		Alerta de Software	0	NÃO	-10,1488	-54,9313
	14/07/2024 01:03:53	MT - MATUPÁ - Próx. BR-163	O veículo está bloqueado		Status	0	NÃO	-10,1488	-54,9313
	14/07/2024 01:01:53	MT - MATUPÁ - Próx. BR-163	O veículo está bloqueado		Status	0	NÃO	-10,1488	-54,9313
	14/07/2024 01:01:53	MT - MATUPÁ - Próx. BR-163	Parada do Veículo		Alerta de Software	0	NÃO	-10,1488	-54,9313
	14/07/2024 00:59:53	MT - MATUPÁ - Próx. BR-163	Parada do Veículo		Alerta de Software	0	NÃO	-10,1488	-54,9313
	14/07/2024 00:59:53	MT - MATUPÁ - Próx. BR-163	O veículo está bloqueado		Status	0	NÃO	-10,1488	-54,9313
	14/07/2024 00:57:53	MT - MATUPÁ - Próx. BR-163	O veículo está bloqueado		Status	0	NÃO	-10,1488	-54,9313
	14/07/2024 00:57:53	MT - MATUPÁ - Próx. BR-163	Parada do Veículo		Alerta de Software	0	NÃO	-10,1488	-54,9313
	14/07/2024 00:55:53	MT - MATUPÁ - Próx. BR-163	Parada do Veículo		Alerta de Software	0	NÃO	-10,1488	-54,9313
	14/07/2024 00:55:53	MT - MATUPÁ - Próx. BR-163	O veículo está bloqueado		Status	0	NÃO	-10,1488	-54,9313
	14/07/2024 00:53:53	MT - MATUPÁ - Próx. BR-163	O veículo está bloqueado		Status	0	NÃO	-10,1488	-54,9313
	14/07/2024 00:53:53	MT - MATUPÁ - Próx. BR-163	Parada do Veículo		Alerta de Software	0	NÃO	-10,1488	-54,9313
	14/07/2024 00:51:53	MT - MATUPÁ - Próx. BR-163	Parada do Veículo		Alerta de Software	0	NÃO	-10,1488	-54,9313
	14/07/2024 00:51:53	MT - MATUPÁ - Próx. BR-163	O veículo está bloqueado		Status	0	NÃO	-10,1488	-54,9313
	14/07/2024 00:49:53	MT - MATUPÁ - Próx. BR-163	O veículo está bloqueado		Status	0	NÃO	-10,1488	-54,9313
	14/07/2024 00:49:53	MT - MATUPÁ - Próx. BR-163	Parada do Veículo		Alerta de Software	0	NÃO	-10,1488	-54,9313
	14/07/2024 00:47:53	MT - MATUPÁ - Próx. BR-163	Parada do Veículo		Alerta de Software	0	NÃO	-10,1488	-54,9313
	14/07/2024 00:47:53	MT - MATUPÁ - Próx. BR-163	O veículo está bloqueado		Status	0	NÃO	-10,1488	-54,9313
	14/07/2024 00:45:53	MT - MATUPÁ - Próx. BR-163	O veículo está bloqueado		Status	0	NÃO	-10,1488	-54,9313
	14/07/2024 00:45:53	MT - MATUPÁ - Próx. BR-163	Parada do Veículo		Alerta de Software	0	NÃO	-10,1488	-54,9313
	14/07/2024 00:43:53	MT - MATUPÁ - Próx. BR-163	Parada do Veículo		Alerta de Software	0	NÃO	-10,1488	-54,9313
	14/07/2024 00:43:53	MT - MATUPÁ - Próx. BR-163	O veículo está bloqueado		Status	0	NÃO	-10,1488	-54,9313
	14/07/2024 00:41:53	MT - MATUPÁ - Próx. BR-163	O veículo está bloqueado		Status	0	NÃO	-10,1488	-54,9313

RELATÓRIO ANALÍTICO POR VEÍCULO

Período: 09/07/2024 00:00:00 à 15/07/2024 23:59:59
Identificador: SSU6D35 EDIVAN DAF XF480 2024 (2º Bloqueio Onix)
Placa: SSU6D35




- Legenda:**
-  Mensagens enviadas do Veículo (Veículo -> Central)
 -  Mensagens enviadas do Veículo (Controle de Jornada Cliente)
 -  Mensagens enviadas da Central (Central -> Veículo)



Sentido:	Data e Hora:	Localização:	Mensagem:	Modo Emergência	Tipo Mensagem:	Vel. (Km/h)	Log ?	Latitude	Longitude
	14/07/2024 00:41:53	MT - MATUPÁ - Próx. BR-163	Parada do Veículo		Alerta de Software	0	NÃO	-10,1488	-54,9313
	14/07/2024 00:39:53	MT - MATUPÁ - Próx. BR-163	Parada do Veículo		Alerta de Software	0	NÃO	-10,1488	-54,9313
	14/07/2024 00:39:53	MT - MATUPÁ - Próx. BR-163	O veículo está bloqueado		Status	0	NÃO	-10,1488	-54,9313
	14/07/2024 00:37:53	MT - MATUPÁ - Próx. BR-163	O veículo está bloqueado		Status	0	NÃO	-10,1488	-54,9313
	14/07/2024 00:37:53	MT - MATUPÁ - Próx. BR-163	Parada do Veículo		Alerta de Software	0	NÃO	-10,1488	-54,9313
	14/07/2024 00:35:53	MT - MATUPÁ - Próx. BR-163	Parada do Veículo		Alerta de Software	0	NÃO	-10,1488	-54,9313
	14/07/2024 00:35:53	MT - MATUPÁ - Próx. BR-163	O veículo está bloqueado		Status	0	NÃO	-10,1488	-54,9313
	14/07/2024 00:33:53	MT - MATUPÁ - Próx. BR-163	O veículo está bloqueado		Status	0	NÃO	-10,1488	-54,9313
	14/07/2024 00:33:53	MT - MATUPÁ - Próx. BR-163	Parada do Veículo		Alerta de Software	0	NÃO	-10,1488	-54,9313
	14/07/2024 00:31:53	MT - MATUPÁ - Próx. BR-163	Parada do Veículo		Alerta de Software	0	NÃO	-10,1488	-54,9313
	14/07/2024 00:31:53	MT - MATUPÁ - Próx. BR-163	O veículo está bloqueado		Status	0	NÃO	-10,1488	-54,9313
	14/07/2024 00:29:53	MT - MATUPÁ - Próx. BR-163	O veículo está bloqueado		Status	0	NÃO	-10,1488	-54,9313
	14/07/2024 00:29:53	MT - MATUPÁ - Próx. BR-163	Parada do Veículo		Alerta de Software	0	NÃO	-10,1488	-54,9313
	14/07/2024 00:27:53	MT - MATUPÁ - Próx. BR-163	Parada do Veículo		Alerta de Software	0	NÃO	-10,1488	-54,9313
	14/07/2024 00:27:53	MT - MATUPÁ - Próx. BR-163	O veículo está bloqueado		Status	0	NÃO	-10,1488	-54,9313
	14/07/2024 00:25:53	MT - MATUPÁ - Próx. BR-163	O veículo está bloqueado		Status	0	NÃO	-10,1488	-54,9313
	14/07/2024 00:25:53	MT - MATUPÁ - Próx. BR-163	Parada do Veículo		Alerta de Software	0	NÃO	-10,1488	-54,9313
	14/07/2024 00:23:53	MT - MATUPÁ - Próx. BR-163	O veículo está bloqueado		Status	0	NÃO	-10,1488	-54,9313
	14/07/2024 00:23:53	MT - MATUPÁ - Próx. BR-163	Parada do Veículo		Alerta de Software	0	NÃO	-10,1488	-54,9313
	14/07/2024 00:21:53	MT - MATUPÁ - Próx. BR-163	Parada do Veículo		Alerta de Software	0	NÃO	-10,1488	-54,9313
	14/07/2024 00:21:53	MT - MATUPÁ - Próx. BR-163	O veículo está bloqueado		Status	0	NÃO	-10,1488	-54,9313
	14/07/2024 00:19:53	MT - MATUPÁ - Próx. BR-163	O veículo está bloqueado		Status	0	NÃO	-10,1488	-54,9313
	14/07/2024 00:19:53	MT - MATUPÁ - Próx. BR-163	Parada do Veículo		Alerta de Software	0	NÃO	-10,1488	-54,9313
	14/07/2024 00:17:53	MT - MATUPÁ - Próx. BR-163	Parada do Veículo		Alerta de Software	0	NÃO	-10,1488	-54,9313
	14/07/2024 00:17:53	MT - MATUPÁ - Próx. BR-163	O veículo está bloqueado		Status	0	NÃO	-10,1488	-54,9313
	14/07/2024 00:15:53	MT - MATUPÁ - Próx. BR-163	O veículo está bloqueado		Status	0	NÃO	-10,1488	-54,9313
	14/07/2024 00:15:53	MT - MATUPÁ - Próx. BR-163	Parada do Veículo		Alerta de Software	0	NÃO	-10,1488	-54,9313
	14/07/2024 00:13:53	MT - MATUPÁ - Próx. BR-163	Parada do Veículo		Alerta de Software	0	NÃO	-10,1488	-54,9313
	14/07/2024 00:13:53	MT - MATUPÁ - Próx. BR-163	O veículo está bloqueado		Status	0	NÃO	-10,1488	-54,9313
	14/07/2024 00:11:53	MT - MATUPÁ - Próx. BR-163	O veículo está bloqueado		Status	0	NÃO	-10,1488	-54,9313
	14/07/2024 00:11:53	MT - MATUPÁ - Próx. BR-163	Parada do Veículo		Alerta de Software	0	NÃO	-10,1488	-54,9313
	14/07/2024 00:09:53	MT - MATUPÁ - Próx. BR-163	Parada do Veículo		Alerta de Software	0	NÃO	-10,1488	-54,9313
	14/07/2024 00:09:53	MT - MATUPÁ - Próx. BR-163	O veículo está bloqueado		Status	0	NÃO	-10,1488	-54,9313
	14/07/2024 00:07:53	MT - MATUPÁ - Próx. BR-163	O veículo está bloqueado		Status	0	NÃO	-10,1488	-54,9313
	14/07/2024 00:07:53	MT - MATUPÁ - Próx. BR-163	Parada do Veículo		Alerta de Software	0	NÃO	-10,1488	-54,9313
	14/07/2024 00:05:53	MT - MATUPÁ - Próx. BR-163	Parada do Veículo		Alerta de Software	0	NÃO	-10,1488	-54,9313
	14/07/2024 00:05:53	MT - MATUPÁ - Próx. BR-163	O veículo está bloqueado		Status	0	NÃO	-10,1488	-54,9313

RELATÓRIO ANALÍTICO POR VEÍCULO

Período: 09/07/2024 00:00:00 à 15/07/2024 23:59:59
Identificador: SSU6D35 EDIVAN DAF XF480 2024 (2º Bloqueio Onix)
Placa: SSU6D35

- Legenda:**
-  Mensagens enviadas do Veículo (Veículo -> Central)
 -  Mensagens enviadas do Veículo (Controle de Jornada Cliente)
 -  Mensagens enviadas da Central (Central -> Veículo)






Sentido:	Data e Hora:	Localização:	Mensagem:	Modo Emergência	Tipo Mensagem:	Vel. (Km/h)	Log ?	Latitude	Longitude
	14/07/2024 00:03:53	MT - MATUPÁ - Próx. BR-163	O veículo está bloqueado		Status	0	NÃO	-10,1488	-54,9313
	14/07/2024 00:03:53	MT - MATUPÁ - Próx. BR-163	Parada do Veículo		Alerta de Software	0	NÃO	-10,1488	-54,9313
	14/07/2024 00:01:53	MT - MATUPÁ - Próx. BR-163	Parada do Veículo		Alerta de Software	0	NÃO	-10,1488	-54,9313
	14/07/2024 00:01:53	MT - MATUPÁ - Próx. BR-163	O veículo está bloqueado		Status	0	NÃO	-10,1488	-54,9313
	13/07/2024 23:59:52	MT - MATUPÁ - Próx. BR-163	O veículo está bloqueado		Status	0	NÃO	-10,1488	-54,9313
	13/07/2024 23:59:52	MT - MATUPÁ - Próx. BR-163	Parada do Veículo		Alerta de Software	0	NÃO	-10,1488	-54,9313
	13/07/2024 23:57:52	MT - MATUPÁ - Próx. BR-163	Parada do Veículo		Alerta de Software	0	NÃO	-10,1488	-54,9313
	13/07/2024 23:57:52	MT - MATUPÁ - Próx. BR-163	O veículo está bloqueado		Status	0	NÃO	-10,1488	-54,9313
	13/07/2024 23:55:52	MT - MATUPÁ - Próx. BR-163	O veículo está bloqueado		Status	0	NÃO	-10,1488	-54,9313
	13/07/2024 23:55:52	MT - MATUPÁ - Próx. BR-163	Parada do Veículo		Alerta de Software	0	NÃO	-10,1488	-54,9313
	13/07/2024 23:53:52	MT - MATUPÁ - Próx. BR-163	Parada do Veículo		Alerta de Software	0	NÃO	-10,1488	-54,9313
	13/07/2024 23:53:52	MT - MATUPÁ - Próx. BR-163	O veículo está bloqueado		Status	0	NÃO	-10,1488	-54,9313
	13/07/2024 23:51:52	MT - MATUPÁ - Próx. BR-163	O veículo está bloqueado		Status	0	NÃO	-10,1488	-54,9313
	13/07/2024 23:51:52	MT - MATUPÁ - Próx. BR-163	Parada do Veículo		Alerta de Software	0	NÃO	-10,1488	-54,9313
	13/07/2024 23:49:52	MT - MATUPÁ - Próx. BR-163	Parada do Veículo		Alerta de Software	0	NÃO	-10,1488	-54,9313
	13/07/2024 23:49:52	MT - MATUPÁ - Próx. BR-163	O veículo está bloqueado		Status	0	NÃO	-10,1488	-54,9313
	13/07/2024 23:47:52	MT - MATUPÁ - Próx. BR-163	O veículo está bloqueado		Status	0	NÃO	-10,1488	-54,9313
	13/07/2024 23:47:52	MT - MATUPÁ - Próx. BR-163	Parada do Veículo		Alerta de Software	0	NÃO	-10,1488	-54,9313
	13/07/2024 23:45:52	MT - MATUPÁ - Próx. BR-163	Parada do Veículo		Alerta de Software	0	NÃO	-10,1488	-54,9313
	13/07/2024 23:45:52	MT - MATUPÁ - Próx. BR-163	O veículo está bloqueado		Status	0	NÃO	-10,1488	-54,9313
	13/07/2024 23:43:52	MT - MATUPÁ - Próx. BR-163	O veículo está bloqueado		Status	0	NÃO	-10,1488	-54,9313
	13/07/2024 23:43:52	MT - MATUPÁ - Próx. BR-163	Parada do Veículo		Alerta de Software	0	NÃO	-10,1488	-54,9313
	13/07/2024 23:41:52	MT - MATUPÁ - Próx. BR-163	Parada do Veículo		Alerta de Software	0	NÃO	-10,1488	-54,9313
	13/07/2024 23:41:52	MT - MATUPÁ - Próx. BR-163	O veículo está bloqueado		Status	0	NÃO	-10,1488	-54,9313
	13/07/2024 23:39:52	MT - MATUPÁ - Próx. BR-163	O veículo está bloqueado		Status	0	NÃO	-10,1488	-54,9313
	13/07/2024 23:39:52	MT - MATUPÁ - Próx. BR-163	Parada do Veículo		Alerta de Software	0	NÃO	-10,1488	-54,9313
	13/07/2024 23:37:52	MT - MATUPÁ - Próx. BR-163	Parada do Veículo		Alerta de Software	0	NÃO	-10,1488	-54,9313
	13/07/2024 23:37:52	MT - MATUPÁ - Próx. BR-163	O veículo está bloqueado		Status	0	NÃO	-10,1488	-54,9313
	13/07/2024 23:35:52	MT - MATUPÁ - Próx. BR-163	O veículo está bloqueado		Status	0	NÃO	-10,1488	-54,9313
	13/07/2024 23:35:52	MT - MATUPÁ - Próx. BR-163	Parada do Veículo		Alerta de Software	0	NÃO	-10,1488	-54,9313
	13/07/2024 23:33:52	MT - MATUPÁ - Próx. BR-163	Parada do Veículo		Alerta de Software	0	NÃO	-10,1488	-54,9313
	13/07/2024 23:33:52	MT - MATUPÁ - Próx. BR-163	O veículo está bloqueado		Status	0	NÃO	-10,1488	-54,9313
	13/07/2024 23:31:52	MT - MATUPÁ - Próx. BR-163	O veículo está bloqueado		Status	0	NÃO	-10,1488	-54,9313
	13/07/2024 23:31:52	MT - MATUPÁ - Próx. BR-163	Parada do Veículo		Alerta de Software	0	NÃO	-10,1488	-54,9313
	13/07/2024 23:29:52	MT - MATUPÁ - Próx. BR-163	Parada do Veículo		Alerta de Software	0	NÃO	-10,1488	-54,9313
	13/07/2024 23:29:52	MT - MATUPÁ - Próx. BR-163	O veículo está bloqueado		Status	0	NÃO	-10,1488	-54,9313
	13/07/2024 23:27:52	MT - MATUPÁ - Próx. BR-163	O veículo está bloqueado		Status	0	NÃO	-10,1488	-54,9313

RELATÓRIO ANALÍTICO POR VEÍCULO


Período: 09/07/2024 00:00:00 à 15/07/2024 23:59:59

Identificador: SSU6D35 EDIVAN DAF XF480 2024 (2º Bloqueio Onix)

Placa: SSU6D35

- Legenda:**
-  Mensagens enviadas do Veículo (Veículo -> Central)
 -  Mensagens enviadas do Veículo (Controle de Jornada Cliente)
 -  Mensagens enviadas da Central (Central -> Veículo)



Sentido:	Data e Hora:	Localização:	Mensagem:	Modo Emergência	Tipo Mensagem:	Vel. (Km/h)	Log ?	Latitude	Longitude
	13/07/2024 23:27:52	MT - MATUPÁ - Próx. BR-163	Parada do Veículo		Alerta de Software	0	NÃO	-10,1488	-54,9313
	13/07/2024 23:25:52	MT - MATUPÁ - Próx. BR-163	Parada do Veículo		Alerta de Software	0	NÃO	-10,1488	-54,9313
	13/07/2024 23:25:52	MT - MATUPÁ - Próx. BR-163	O veículo está bloqueado		Status	0	NÃO	-10,1488	-54,9313
	13/07/2024 23:23:52	MT - MATUPÁ - Próx. BR-163	O veículo está bloqueado		Status	0	NÃO	-10,1488	-54,9313
	13/07/2024 23:23:52	MT - MATUPÁ - Próx. BR-163	Parada do Veículo		Alerta de Software	0	NÃO	-10,1488	-54,9313
	13/07/2024 23:21:52	MT - MATUPÁ - Próx. BR-163	Parada do Veículo		Alerta de Software	0	NÃO	-10,1488	-54,9313
	13/07/2024 23:21:52	MT - MATUPÁ - Próx. BR-163	O veículo está bloqueado		Status	0	NÃO	-10,1488	-54,9313
	13/07/2024 23:19:52	MT - MATUPÁ - Próx. BR-163	O veículo está bloqueado		Status	0	NÃO	-10,1488	-54,9313
	13/07/2024 23:19:52	MT - MATUPÁ - Próx. BR-163	Parada do Veículo		Alerta de Software	0	NÃO	-10,1488	-54,9313
	13/07/2024 23:17:52	MT - MATUPÁ - Próx. BR-163	Parada do Veículo		Alerta de Software	0	NÃO	-10,1488	-54,9313
	13/07/2024 23:17:52	MT - MATUPÁ - Próx. BR-163	O veículo está bloqueado		Status	0	NÃO	-10,1488	-54,9313
	13/07/2024 23:15:52	MT - MATUPÁ - Próx. BR-163	O veículo está bloqueado		Status	0	NÃO	-10,1488	-54,9313
	13/07/2024 23:15:52	MT - MATUPÁ - Próx. BR-163	Parada do Veículo		Alerta de Software	0	NÃO	-10,1488	-54,9313
	13/07/2024 23:13:52	MT - MATUPÁ - Próx. BR-163	Parada do Veículo		Alerta de Software	0	NÃO	-10,1488	-54,9313
	13/07/2024 23:13:52	MT - MATUPÁ - Próx. BR-163	O veículo está bloqueado		Status	0	NÃO	-10,1488	-54,9313
	13/07/2024 23:11:52	MT - MATUPÁ - Próx. BR-163	O veículo está bloqueado		Status	0	NÃO	-10,1488	-54,9313
	13/07/2024 23:11:52	MT - MATUPÁ - Próx. BR-163	Parada do Veículo		Alerta de Software	0	NÃO	-10,1488	-54,9313
	13/07/2024 23:09:52	MT - MATUPÁ - Próx. BR-163	Parada do Veículo		Alerta de Software	0	NÃO	-10,1488	-54,9313
	13/07/2024 23:09:52	MT - MATUPÁ - Próx. BR-163	O veículo está bloqueado		Status	0	NÃO	-10,1488	-54,9313
	13/07/2024 23:07:52	MT - MATUPÁ - Próx. BR-163	O veículo está bloqueado		Status	0	NÃO	-10,1488	-54,9313
	13/07/2024 23:07:52	MT - MATUPÁ - Próx. BR-163	Parada do Veículo		Alerta de Software	0	NÃO	-10,1488	-54,9313
	13/07/2024 23:05:52	MT - MATUPÁ - Próx. BR-163	Parada do Veículo		Alerta de Software	0	NÃO	-10,1488	-54,9313
	13/07/2024 23:05:52	MT - MATUPÁ - Próx. BR-163	O veículo está bloqueado		Status	0	NÃO	-10,1488	-54,9313
	13/07/2024 23:03:52	MT - MATUPÁ - Próx. BR-163	O veículo está bloqueado		Status	0	NÃO	-10,1488	-54,9313
	13/07/2024 23:03:52	MT - MATUPÁ - Próx. BR-163	Parada do Veículo		Alerta de Software	0	NÃO	-10,1488	-54,9313
	13/07/2024 23:01:52	MT - MATUPÁ - Próx. BR-163	Parada do Veículo		Alerta de Software	0	NÃO	-10,1488	-54,9313
	13/07/2024 23:01:52	MT - MATUPÁ - Próx. BR-163	O veículo está bloqueado		Status	0	NÃO	-10,1488	-54,9313
	13/07/2024 22:59:52	MT - MATUPÁ - Próx. BR-163	O veículo está bloqueado		Status	0	NÃO	-10,1488	-54,9313
	13/07/2024 22:59:52	MT - MATUPÁ - Próx. BR-163	Parada do Veículo		Alerta de Software	0	NÃO	-10,1488	-54,9313
	13/07/2024 22:57:52	MT - MATUPÁ - Próx. BR-163	Parada do Veículo		Alerta de Software	0	NÃO	-10,1488	-54,9313
	13/07/2024 22:57:52	MT - MATUPÁ - Próx. BR-163	O veículo está bloqueado		Status	0	NÃO	-10,1488	-54,9313
	13/07/2024 22:55:52	MT - MATUPÁ - Próx. BR-163	O veículo está bloqueado		Status	0	NÃO	-10,1488	-54,9313
	13/07/2024 22:55:52	MT - MATUPÁ - Próx. BR-163	Parada do Veículo		Alerta de Software	0	NÃO	-10,1488	-54,9313
	13/07/2024 22:53:52	MT - MATUPÁ - Próx. BR-163	Parada do Veículo		Alerta de Software	0	NÃO	-10,1488	-54,9313
	13/07/2024 22:53:52	MT - MATUPÁ - Próx. BR-163	O veículo está bloqueado		Status	0	NÃO	-10,1488	-54,9313
	13/07/2024 22:51:52	MT - MATUPÁ - Próx. BR-163	O veículo está bloqueado		Status	0	NÃO	-10,1488	-54,9313
	13/07/2024 22:51:52	MT - MATUPÁ - Próx. BR-163	Parada do Veículo		Alerta de Software	0	NÃO	-10,1488	-54,9313

RELATÓRIO ANALÍTICO POR VEÍCULO

Período: 09/07/2024 00:00:00 à 15/07/2024 23:59:59

Identificador: SSU6D35 EDIVAN DAF XF480 2024 (2º Bloqueio Onix)

Placa: SSU6D35

Legenda:

Mensagens enviadas do Veículo (Veículo -> Central)

Mensagens enviadas do Veículo (Controle de Jornada Cliente)

Mensagens enviadas da Central (Central -> Veículo)






Sentido:	Data e Hora:	Localização:	Mensagem:	Modo Emergência	Tipo Mensagem:	Vel. (Km/h)	Log ?	Latitude	Longitude
	13/07/2024 22:49:52	MT - MATUPÁ - Próx. BR-163	O veículo está bloqueado		Status	0	NÃO	-10,1488	-54,9313
	13/07/2024 22:49:52	MT - MATUPÁ - Próx. BR-163	Parada do Veículo		Alerta de Software	0	NÃO	-10,1488	-54,9313
	13/07/2024 22:47:52	MT - MATUPÁ - Próx. BR-163	O veículo está bloqueado		Status	0	NÃO	-10,1488	-54,9313
	13/07/2024 22:47:52	MT - MATUPÁ - Próx. BR-163	Parada do Veículo		Alerta de Software	0	NÃO	-10,1488	-54,9313
	13/07/2024 22:45:52	MT - MATUPÁ - Próx. BR-163	O veículo está bloqueado		Status	0	NÃO	-10,1488	-54,9313
	13/07/2024 22:45:52	MT - MATUPÁ - Próx. BR-163	Parada do Veículo		Alerta de Software	0	NÃO	-10,1488	-54,9313
	13/07/2024 22:43:52	MT - MATUPÁ - Próx. BR-163	O veículo está bloqueado		Status	0	NÃO	-10,1488	-54,9313
	13/07/2024 22:43:52	MT - MATUPÁ - Próx. BR-163	Parada do Veículo		Alerta de Software	0	NÃO	-10,1488	-54,9313
	13/07/2024 22:41:52	MT - MATUPÁ - Próx. BR-163	Parada do Veículo		Alerta de Software	0	NÃO	-10,1488	-54,9313
	13/07/2024 22:41:52	MT - MATUPÁ - Próx. BR-163	O veículo está bloqueado		Status	0	NÃO	-10,1488	-54,9313
	13/07/2024 22:39:52	MT - MATUPÁ - Próx. BR-163	O veículo está bloqueado		Status	0	NÃO	-10,1488	-54,9313
	13/07/2024 22:39:52	MT - MATUPÁ - Próx. BR-163	Parada do Veículo		Alerta de Software	0	NÃO	-10,1488	-54,9313
	13/07/2024 22:37:52	MT - MATUPÁ - Próx. BR-163	Parada do Veículo		Alerta de Software	0	NÃO	-10,1488	-54,9313
	13/07/2024 22:37:52	MT - MATUPÁ - Próx. BR-163	O veículo está bloqueado		Status	0	NÃO	-10,1488	-54,9313
	13/07/2024 22:35:52	MT - MATUPÁ - Próx. BR-163	O veículo está bloqueado		Status	0	NÃO	-10,1488	-54,9313
	13/07/2024 22:35:52	MT - MATUPÁ - Próx. BR-163	Parada do Veículo		Alerta de Software	0	NÃO	-10,1488	-54,9313
	13/07/2024 22:33:52	MT - MATUPÁ - Próx. BR-163	O veículo está bloqueado		Status	0	NÃO	-10,1488	-54,9313
	13/07/2024 22:33:52	MT - MATUPÁ - Próx. BR-163	Parada do Veículo		Alerta de Software	0	NÃO	-10,1488	-54,9313
	13/07/2024 22:31:52	MT - MATUPÁ - Próx. BR-163	Parada do Veículo		Alerta de Software	0	NÃO	-10,1488	-54,9313
	13/07/2024 22:31:52	MT - MATUPÁ - Próx. BR-163	O veículo está bloqueado		Status	0	NÃO	-10,1488	-54,9313
	13/07/2024 22:29:52	MT - MATUPÁ - Próx. BR-163	Parada do Veículo		Alerta de Software	0	NÃO	-10,1488	-54,9313
	13/07/2024 22:29:52	MT - MATUPÁ - Próx. BR-163	O veículo está bloqueado		Status	0	NÃO	-10,1488	-54,9313
	13/07/2024 22:27:52	MT - MATUPÁ - Próx. BR-163	O veículo está bloqueado		Status	0	NÃO	-10,1488	-54,9313
	13/07/2024 22:27:52	MT - MATUPÁ - Próx. BR-163	Parada do Veículo		Alerta de Software	0	NÃO	-10,1488	-54,9313
	13/07/2024 22:27:28	MENSAGEM ENVIADA PELA CENTRAL Enviada por: integração	Temporizador 10-10 / 18 hora(s)		Comando		-		
	13/07/2024 22:25:52	MT - MATUPÁ - Próx. BR-163	Parada do Veículo		Alerta de Software	0	NÃO	-10,1488	-54,9313
	13/07/2024 22:25:52	MT - MATUPÁ - Próx. BR-163	O veículo está bloqueado		Status	0	NÃO	-10,1488	-54,9313
	13/07/2024 22:23:52	MT - MATUPÁ - Próx. BR-163	O veículo está bloqueado		Status	0	NÃO	-10,1488	-54,9313
	13/07/2024 22:23:52	MT - MATUPÁ - Próx. BR-163	Parada do Veículo		Alerta de Software	0	NÃO	-10,1488	-54,9313
	13/07/2024 22:21:52	MT - MATUPÁ - Próx. BR-163	Parada do Veículo		Alerta de Software	0	NÃO	-10,1488	-54,9313
	13/07/2024 22:21:52	MT - MATUPÁ - Próx. BR-163	O veículo está bloqueado		Status	0	NÃO	-10,1488	-54,9313
	13/07/2024 22:19:52	MT - MATUPÁ - Próx. BR-163	O veículo está bloqueado		Status	0	NÃO	-10,1488	-54,9313
	13/07/2024 22:19:52	MT - MATUPÁ - Próx. BR-163	Parada do Veículo		Alerta de Software	0	NÃO	-10,1488	-54,9313
	13/07/2024 22:17:52	MT - MATUPÁ - Próx. BR-163	Parada do Veículo		Alerta de Software	0	NÃO	-10,1488	-54,9313
	13/07/2024 22:17:52	MT - MATUPÁ - Próx. BR-163	O veículo está bloqueado		Status	0	NÃO	-10,1488	-54,9313
	13/07/2024 22:15:52	MT - MATUPÁ - Próx. BR-163	O veículo está bloqueado		Status	0	NÃO	-10,1488	-54,9313

RELATÓRIO ANALÍTICO POR VEÍCULO

Período: 09/07/2024 00:00:00 à 15/07/2024 23:59:59

Identificador: SSU6D35 EDIVAN DAF XF480 2024 (2º Bloqueio Onix)

Placa: SSU6D35

- Legenda:**
-  Mensagens enviadas do Veículo (Veículo -> Central)
 -  Mensagens enviadas do Veículo (Controle de Jornada Cliente)
 -  Mensagens enviadas da Central (Central -> Veículo)






Sentido:	Data e Hora:	Localização:	Mensagem:	Modo Emergência	Tipo Mensagem:	Vel. (Km/h)	Log ?	Latitude	Longitude
	13/07/2024 22:15:52	MT - MATUPÁ - Próx. BR-163	Parada do Veículo		Alerta de Software	0	NÃO	-10,1488	-54,9313
	13/07/2024 22:13:52	MT - MATUPÁ - Próx. BR-163	Parada do Veículo		Alerta de Software	0	NÃO	-10,1488	-54,9313
	13/07/2024 22:13:52	MT - MATUPÁ - Próx. BR-163	O veículo está bloqueado		Status	0	NÃO	-10,1488	-54,9313
	13/07/2024 22:11:52	MT - MATUPÁ - Próx. BR-163	O veículo está bloqueado		Status	0	NÃO	-10,1488	-54,9313
	13/07/2024 22:11:52	MT - MATUPÁ - Próx. BR-163	Parada do Veículo		Alerta de Software	0	NÃO	-10,1488	-54,9313
	13/07/2024 22:10:06	MT - MATUPÁ - Próx. BR-163			Posição Normal	0	NÃO	-10,1488	-54,9313
	13/07/2024 22:10:06	MT - MATUPÁ - Próx. BR-163	Parada do Veículo		Alerta de Software	0	NÃO	-10,1488	-54,9313
	13/07/2024 22:09:52	MT - MATUPÁ - Próx. BR-163	O veículo está bloqueado		Status	0	NÃO	-10,1488	-54,9313
	13/07/2024 22:07:52	MT - MATUPÁ - Próx. BR-163	O veículo está bloqueado		Status	0	NÃO	-10,1488	-54,9313
	13/07/2024 22:05:52	MT - MATUPÁ - Próx. BR-163	O veículo está bloqueado		Status	0	NÃO	-10,1488	-54,9313
	13/07/2024 22:03:52	MT - MATUPÁ - Próx. BR-163	O veículo está bloqueado		Status	0	NÃO	-10,1488	-54,9313
	13/07/2024 22:01:52	MT - MATUPÁ - Próx. BR-163	O veículo está bloqueado		Status	0	NÃO	-10,1488	-54,9313
	13/07/2024 22:01:52	MT - MATUPÁ - Próx. BR-163	Parada do Veículo		Alerta de Software	0	NÃO	-10,1488	-54,9313
	13/07/2024 21:59:52	MT - MATUPÁ - Próx. BR-163	Parada do Veículo		Alerta de Software	0	NÃO	-10,1488	-54,9313
	13/07/2024 21:59:52	MT - MATUPÁ - Próx. BR-163	O veículo está bloqueado		Status	0	NÃO	-10,1488	-54,9313
	13/07/2024 21:57:52	MT - MATUPÁ - Próx. BR-163	O veículo está bloqueado		Status	0	NÃO	-10,1488	-54,9313
	13/07/2024 21:57:52	MT - MATUPÁ - Próx. BR-163	Parada do Veículo		Alerta de Software	0	NÃO	-10,1488	-54,9313
	13/07/2024 21:55:52	MT - MATUPÁ - Próx. BR-163	Parada do Veículo		Alerta de Software	0	NÃO	-10,1488	-54,9313
	13/07/2024 21:55:52	MT - MATUPÁ - Próx. BR-163	O veículo está bloqueado		Status	0	NÃO	-10,1488	-54,9313
	13/07/2024 21:53:52	MT - MATUPÁ - Próx. BR-163	O veículo está bloqueado		Status	0	NÃO	-10,1488	-54,9313
	13/07/2024 21:53:52	MT - MATUPÁ - Próx. BR-163	Parada do Veículo		Alerta de Software	0	NÃO	-10,1488	-54,9313
	13/07/2024 21:51:52	MT - MATUPÁ - Próx. BR-163	Parada do Veículo		Alerta de Software	0	NÃO	-10,1488	-54,9313
	13/07/2024 21:51:52	MT - MATUPÁ - Próx. BR-163	O veículo está bloqueado		Status	0	NÃO	-10,1488	-54,9313
	13/07/2024 21:49:52	MT - MATUPÁ - Próx. BR-163	O veículo está bloqueado		Status	0	NÃO	-10,1488	-54,9313
	13/07/2024 21:49:52	MT - MATUPÁ - Próx. BR-163	Parada do Veículo		Alerta de Software	0	NÃO	-10,1488	-54,9313
	13/07/2024 21:47:52	MT - MATUPÁ - Próx. BR-163	Parada do Veículo		Alerta de Software	0	NÃO	-10,1488	-54,9313
	13/07/2024 21:47:52	MT - MATUPÁ - Próx. BR-163	O veículo está bloqueado		Status	0	NÃO	-10,1488	-54,9313
	13/07/2024 21:45:52	MT - MATUPÁ - Próx. BR-163	O veículo está bloqueado		Status	0	NÃO	-10,1488	-54,9313
	13/07/2024 21:45:52	MT - MATUPÁ - Próx. BR-163	Parada do Veículo		Alerta de Software	0	NÃO	-10,1488	-54,9313
	13/07/2024 21:43:52	MT - MATUPÁ - Próx. BR-163	Parada do Veículo		Alerta de Software	0	NÃO	-10,1488	-54,9313
	13/07/2024 21:43:52	MT - MATUPÁ - Próx. BR-163	O veículo está bloqueado		Status	0	NÃO	-10,1488	-54,9313
	13/07/2024 21:41:52	MT - MATUPÁ - Próx. BR-163	O veículo está bloqueado		Status	0	NÃO	-10,1488	-54,9313
	13/07/2024 21:41:52	MT - MATUPÁ - Próx. BR-163	Parada do Veículo		Alerta de Software	0	NÃO	-10,1488	-54,9313
	13/07/2024 21:39:52	MT - MATUPÁ - Próx. BR-163	Parada do Veículo		Alerta de Software	0	NÃO	-10,1488	-54,9313
	13/07/2024 21:39:52	MT - MATUPÁ - Próx. BR-163	O veículo está bloqueado		Status	0	NÃO	-10,1488	-54,9313
	13/07/2024 21:37:52	MT - MATUPÁ - Próx. BR-163	O veículo está bloqueado		Status	0	NÃO	-10,1488	-54,9313
	13/07/2024 21:37:52	MT - MATUPÁ - Próx. BR-163	Parada do Veículo		Alerta de Software	0	NÃO	-10,1488	-54,9313

RELATÓRIO ANALÍTICO POR VEÍCULO


Período: 09/07/2024 00:00:00 à 15/07/2024 23:59:59

Identificador: SSU6D35 EDIVAN DAF XF480 2024 (2º Bloqueio Onix)

Placa: SSU6D35

- Legenda:**
-  Mensagens enviadas do Veículo (Veículo -> Central)
 -  Mensagens enviadas do Veículo (Controle de Jornada Cliente)
 -  Mensagens enviadas da Central (Central -> Veículo)






Sentido:	Data e Hora:	Localização:	Mensagem:	Modo Emergência	Tipo Mensagem:	Vel. (Km/h)	Log ?	Latitude	Longitude
	13/07/2024 21:35:52	MT - MATUPÁ - Próx. BR-163	Parada do Veículo		Alerta de Software	0	NÃO	-10,1488	-54,9313
	13/07/2024 21:35:52	MT - MATUPÁ - Próx. BR-163	O veículo está bloqueado		Status	0	NÃO	-10,1488	-54,9313
	13/07/2024 21:33:52	MT - MATUPÁ - Próx. BR-163	O veículo está bloqueado		Status	0	NÃO	-10,1488	-54,9313
	13/07/2024 21:33:52	MT - MATUPÁ - Próx. BR-163	Parada do Veículo		Alerta de Software	0	NÃO	-10,1488	-54,9313
	13/07/2024 21:31:52	MT - MATUPÁ - Próx. BR-163	Parada do Veículo		Alerta de Software	0	NÃO	-10,1488	-54,9313
	13/07/2024 21:31:52	MT - MATUPÁ - Próx. BR-163	O veículo está bloqueado		Status	0	NÃO	-10,1488	-54,9313
	13/07/2024 21:29:52	MT - MATUPÁ - Próx. BR-163	O veículo está bloqueado		Status	0	NÃO	-10,1488	-54,9313
	13/07/2024 21:29:52	MT - MATUPÁ - Próx. BR-163	Parada do Veículo		Alerta de Software	0	NÃO	-10,1488	-54,9313
	13/07/2024 21:27:52	MT - MATUPÁ - Próx. BR-163	Parada do Veículo		Alerta de Software	0	NÃO	-10,1488	-54,9313
	13/07/2024 21:27:52	MT - MATUPÁ - Próx. BR-163	O veículo está bloqueado		Status	0	NÃO	-10,1488	-54,9313
	13/07/2024 21:25:52	MT - MATUPÁ - Próx. BR-163	O veículo está bloqueado		Status	0	NÃO	-10,1488	-54,9313
	13/07/2024 21:25:52	MT - MATUPÁ - Próx. BR-163	Parada do Veículo		Alerta de Software	0	NÃO	-10,1488	-54,9313
	13/07/2024 21:23:52	MT - MATUPÁ - Próx. BR-163	Parada do Veículo		Alerta de Software	0	NÃO	-10,1488	-54,9313
	13/07/2024 21:23:52	MT - MATUPÁ - Próx. BR-163	O veículo está bloqueado		Status	0	NÃO	-10,1488	-54,9313
	13/07/2024 21:21:52	MT - MATUPÁ - Próx. BR-163	O veículo está bloqueado		Status	0	NÃO	-10,1488	-54,9313
	13/07/2024 21:21:52	MT - MATUPÁ - Próx. BR-163	Parada do Veículo		Alerta de Software	0	NÃO	-10,1488	-54,9313
	13/07/2024 21:19:52	MT - MATUPÁ - Próx. BR-163	Parada do Veículo		Alerta de Software	0	NÃO	-10,1488	-54,9313
	13/07/2024 21:19:52	MT - MATUPÁ - Próx. BR-163	O veículo está bloqueado		Status	0	NÃO	-10,1488	-54,9313
	13/07/2024 21:17:52	MT - MATUPÁ - Próx. BR-163	O veículo está bloqueado		Status	0	NÃO	-10,1488	-54,9313
	13/07/2024 21:17:52	MT - MATUPÁ - Próx. BR-163	Parada do Veículo		Alerta de Software	0	NÃO	-10,1488	-54,9313
	13/07/2024 21:15:52	MT - MATUPÁ - Próx. BR-163	Parada do Veículo		Alerta de Software	0	NÃO	-10,1488	-54,9313
	13/07/2024 21:15:52	MT - MATUPÁ - Próx. BR-163	O veículo está bloqueado		Status	0	NÃO	-10,1488	-54,9313
	13/07/2024 21:13:52	MT - MATUPÁ - Próx. BR-163	O veículo está bloqueado		Status	0	NÃO	-10,1488	-54,9313
	13/07/2024 21:13:52	MT - MATUPÁ - Próx. BR-163	Parada do Veículo		Alerta de Software	0	NÃO	-10,1488	-54,9313
	13/07/2024 21:11:52	MT - MATUPÁ - Próx. BR-163	Parada do Veículo		Alerta de Software	0	NÃO	-10,1488	-54,9313
	13/07/2024 21:11:52	MT - MATUPÁ - Próx. BR-163	O veículo está bloqueado		Status	0	NÃO	-10,1488	-54,9313
	13/07/2024 21:09:52	MT - MATUPÁ - Próx. BR-163	O veículo está bloqueado		Status	0	NÃO	-10,1488	-54,9313
	13/07/2024 21:09:52	MT - MATUPÁ - Próx. BR-163	Parada do Veículo		Alerta de Software	0	NÃO	-10,1488	-54,9313
	13/07/2024 21:07:52	MT - MATUPÁ - Próx. BR-163	Parada do Veículo		Alerta de Software	0	NÃO	-10,1488	-54,9313
	13/07/2024 21:07:52	MT - MATUPÁ - Próx. BR-163	O veículo está bloqueado		Status	0	NÃO	-10,1488	-54,9313
	13/07/2024 21:05:52	MT - MATUPÁ - Próx. BR-163	O veículo está bloqueado		Status	0	NÃO	-10,1488	-54,9313
	13/07/2024 21:05:52	MT - MATUPÁ - Próx. BR-163	Parada do Veículo		Alerta de Software	0	NÃO	-10,1488	-54,9313
	13/07/2024 21:03:52	MT - MATUPÁ - Próx. BR-163	Parada do Veículo		Alerta de Software	0	NÃO	-10,1488	-54,9313
	13/07/2024 21:03:52	MT - MATUPÁ - Próx. BR-163	O veículo está bloqueado		Status	0	NÃO	-10,1488	-54,9313
	13/07/2024 21:01:52	MT - MATUPÁ - Próx. BR-163	O veículo está bloqueado		Status	0	NÃO	-10,1488	-54,9313
	13/07/2024 21:01:52	MT - MATUPÁ - Próx. BR-163	Parada do Veículo		Alerta de Software	0	NÃO	-10,1488	-54,9313
	13/07/2024 20:59:52	MT - MATUPÁ - Próx. BR-163	Parada do Veículo		Alerta de Software	0	NÃO	-10,1488	-54,9313

RELATÓRIO ANALÍTICO POR VEÍCULO



Período: 09/07/2024 00:00:00 à 15/07/2024 23:59:59

Identificador: SSU6D35 EDIVAN DAF XF480 2024 (2º Bloqueio Onix)

Placa: SSU6D35




- Legenda:**
-  Mensagens enviadas do Veículo (Veículo -> Central)
 -  Mensagens enviadas do Veículo (Controle de Jornada Cliente)
 -  Mensagens enviadas da Central (Central -> Veículo)



Sentido:	Data e Hora:	Localização:	Mensagem:	Modo Emergência	Tipo Mensagem:	Vel. (Km/h)	Log ?	Latitude	Longitude
	13/07/2024 20:59:52	MT - MATUPÁ - Próx. BR-163	O veículo está bloqueado		Status	0	NÃO	-10,1488	-54,9313
	13/07/2024 20:57:52	MT - MATUPÁ - Próx. BR-163	O veículo está bloqueado		Status	0	NÃO	-10,1488	-54,9313
	13/07/2024 20:57:52	MT - MATUPÁ - Próx. BR-163	Parada do Veículo		Alerta de Software	0	NÃO	-10,1488	-54,9313
	13/07/2024 20:55:52	MT - MATUPÁ - Próx. BR-163	Parada do Veículo		Alerta de Software	0	NÃO	-10,1488	-54,9313
	13/07/2024 20:55:52	MT - MATUPÁ - Próx. BR-163	O veículo está bloqueado		Status	0	NÃO	-10,1488	-54,9313
	13/07/2024 20:53:52	MT - MATUPÁ - Próx. BR-163	O veículo está bloqueado		Status	0	NÃO	-10,1488	-54,9313
	13/07/2024 20:53:52	MT - MATUPÁ - Próx. BR-163	Parada do Veículo		Alerta de Software	0	NÃO	-10,1488	-54,9313
	13/07/2024 20:51:52	MT - MATUPÁ - Próx. BR-163			Posição Normal	0	NÃO	-10,1488	-54,9313
	13/07/2024 20:51:52	MT - MATUPÁ - Próx. BR-163	Parada do Veículo		Alerta de Software	0	NÃO	-10,1488	-54,9313
	13/07/2024 20:49:52	MT - MATUPÁ - Próx. BR-163	O veículo está bloqueado		Status	0	NÃO	-10,1488	-54,9313
	13/07/2024 20:47:52	MT - MATUPÁ - Próx. BR-163	O veículo está bloqueado		Status	0	NÃO	-10,1488	-54,9313
	13/07/2024 20:45:52	MT - MATUPÁ - Próx. BR-163	O veículo está bloqueado		Status	0	NÃO	-10,1488	-54,9313
	13/07/2024 20:43:52	MT - MATUPÁ - Próx. BR-163	O veículo está bloqueado		Status	0	NÃO	-10,1488	-54,9313
	13/07/2024 20:43:52	MT - MATUPÁ - Próx. BR-163	Parada do Veículo		Alerta de Software	0	NÃO	-10,1488	-54,9313
	13/07/2024 20:41:52	MT - MATUPÁ - Próx. BR-163	Parada do Veículo		Alerta de Software	0	NÃO	-10,1488	-54,9313
	13/07/2024 20:41:52	MT - MATUPÁ - Próx. BR-163	O veículo está bloqueado		Status	0	NÃO	-10,1488	-54,9313
	13/07/2024 20:39:52	MT - MATUPÁ - Próx. BR-163	O veículo está bloqueado		Status	0	NÃO	-10,1488	-54,9313
	13/07/2024 20:39:52	MT - MATUPÁ - Próx. BR-163	Parada do Veículo		Alerta de Software	0	NÃO	-10,1488	-54,9313
	13/07/2024 20:37:52	MT - MATUPÁ - Próx. BR-163	Parada do Veículo		Alerta de Software	0	NÃO	-10,1488	-54,9313
	13/07/2024 20:37:52	MT - MATUPÁ - Próx. BR-163	O veículo está bloqueado		Status	0	NÃO	-10,1488	-54,9313
	13/07/2024 20:35:52	MT - MATUPÁ - Próx. BR-163	O veículo está bloqueado		Status	0	NÃO	-10,1488	-54,9313
	13/07/2024 20:35:52	MT - MATUPÁ - Próx. BR-163	Parada do Veículo		Alerta de Software	0	NÃO	-10,1488	-54,9313
	13/07/2024 20:33:52	MT - MATUPÁ - Próx. BR-163	Parada do Veículo		Alerta de Software	0	NÃO	-10,1488	-54,9313
	13/07/2024 20:33:52	MT - MATUPÁ - Próx. BR-163	O veículo está bloqueado		Status	0	NÃO	-10,1488	-54,9313
	13/07/2024 20:31:52	MT - MATUPÁ - Próx. BR-163	O veículo está bloqueado		Status	0	NÃO	-10,1488	-54,9313
	13/07/2024 20:31:52	MT - MATUPÁ - Próx. BR-163	Parada do Veículo		Alerta de Software	0	NÃO	-10,1488	-54,9313
	13/07/2024 20:29:52	MT - MATUPÁ - Próx. BR-163	Parada do Veículo		Alerta de Software	0	NÃO	-10,1488	-54,9313
	13/07/2024 20:29:52	MT - MATUPÁ - Próx. BR-163	O veículo está bloqueado		Status	0	NÃO	-10,1488	-54,9313
	13/07/2024 20:27:52	MT - MATUPÁ - Próx. BR-163	O veículo está bloqueado		Status	0	NÃO	-10,1488	-54,9313
	13/07/2024 20:27:52	MT - MATUPÁ - Próx. BR-163	Parada do Veículo		Alerta de Software	0	NÃO	-10,1488	-54,9313
	13/07/2024 20:25:52	MT - MATUPÁ - Próx. BR-163	Parada do Veículo		Alerta de Software	0	NÃO	-10,1488	-54,9313
	13/07/2024 20:25:52	MT - MATUPÁ - Próx. BR-163	O veículo está bloqueado		Status	0	NÃO	-10,1488	-54,9313
	13/07/2024 20:23:52	MT - MATUPÁ - Próx. BR-163	O veículo está bloqueado		Status	0	NÃO	-10,1488	-54,9313
	13/07/2024 20:23:52	MT - MATUPÁ - Próx. BR-163	Parada do Veículo		Alerta de Software	0	NÃO	-10,1488	-54,9313
	13/07/2024 20:21:52	MT - MATUPÁ - Próx. BR-163	Parada do Veículo		Alerta de Software	0	NÃO	-10,1488	-54,9313
	13/07/2024 20:21:52	MT - MATUPÁ - Próx. BR-163	O veículo está bloqueado		Status	0	NÃO	-10,1488	-54,9313
	13/07/2024 20:19:52	MT - MATUPÁ - Próx. BR-163	O veículo está bloqueado		Status	0	NÃO	-10,1488	-54,9313

RELATÓRIO ANALÍTICO POR VEÍCULO

Período: 09/07/2024 00:00:00 à 15/07/2024 23:59:59
Identificador: SSU6D35 EDIVAN DAF XF480 2024 (2º Bloqueio Onix)
Placa: SSU6D35

- Legenda:**
-  Mensagens enviadas do Veículo (Veículo -> Central)
 -  Mensagens enviadas do Veículo (Controle de Jornada Cliente)
 -  Mensagens enviadas da Central (Central -> Veículo)






Sentido:	Data e Hora:	Localização:	Mensagem:	Modo Emergência	Tipo Mensagem:	Vel. (Km/h)	Log ?	Latitude	Longitude
	13/07/2024 20:19:52	MT - MATUPÁ - Próx. BR-163	Parada do Veículo		Alerta de Software	0	NÃO	-10,1488	-54,9313
	13/07/2024 20:17:52	MT - MATUPÁ - Próx. BR-163	Parada do Veículo		Alerta de Software	0	NÃO	-10,1488	-54,9313
	13/07/2024 20:17:52	MT - MATUPÁ - Próx. BR-163	O veículo está bloqueado		Status	0	NÃO	-10,1488	-54,9313
	13/07/2024 20:15:52	MT - MATUPÁ - Próx. BR-163	O veículo está bloqueado		Status	0	NÃO	-10,1488	-54,9313
	13/07/2024 20:15:52	MT - MATUPÁ - Próx. BR-163	Parada do Veículo		Alerta de Software	0	NÃO	-10,1488	-54,9313
	13/07/2024 20:13:52	MT - MATUPÁ - Próx. BR-163	Parada do Veículo		Alerta de Software	0	NÃO	-10,1488	-54,9313
	13/07/2024 20:13:52	MT - MATUPÁ - Próx. BR-163	O veículo está bloqueado		Status	0	NÃO	-10,1488	-54,9313
	13/07/2024 20:11:52	MT - MATUPÁ - Próx. BR-163	O veículo está bloqueado		Status	0	NÃO	-10,1488	-54,9313
	13/07/2024 20:11:52	MT - MATUPÁ - Próx. BR-163	Parada do Veículo		Alerta de Software	0	NÃO	-10,1488	-54,9313
	13/07/2024 20:09:52	MT - MATUPÁ - Próx. BR-163	Parada do Veículo		Alerta de Software	0	NÃO	-10,1488	-54,9313
	13/07/2024 20:09:52	MT - MATUPÁ - Próx. BR-163	O veículo está bloqueado		Status	0	NÃO	-10,1488	-54,9313
	13/07/2024 20:07:52	MT - MATUPÁ - Próx. BR-163	O veículo está bloqueado		Status	0	NÃO	-10,1488	-54,9313
	13/07/2024 20:07:52	MT - MATUPÁ - Próx. BR-163	Parada do Veículo		Alerta de Software	0	NÃO	-10,1488	-54,9313
	13/07/2024 20:05:52	MT - MATUPÁ - Próx. BR-163	Parada do Veículo		Alerta de Software	0	NÃO	-10,1488	-54,9313
	13/07/2024 20:05:52	MT - MATUPÁ - Próx. BR-163	O veículo está bloqueado		Status	0	NÃO	-10,1488	-54,9313
	13/07/2024 20:03:52	MT - MATUPÁ - Próx. BR-163	O veículo está bloqueado		Status	0	NÃO	-10,1488	-54,9313
	13/07/2024 20:03:52	MT - MATUPÁ - Próx. BR-163	Parada do Veículo		Alerta de Software	0	NÃO	-10,1488	-54,9313
	13/07/2024 20:01:52	MT - MATUPÁ - Próx. BR-163	Parada do Veículo		Alerta de Software	0	NÃO	-10,1488	-54,9313
	13/07/2024 20:01:52	MT - MATUPÁ - Próx. BR-163	O veículo está bloqueado		Status	0	NÃO	-10,1488	-54,9313
	13/07/2024 19:59:52	MT - MATUPÁ - Próx. BR-163	O veículo está bloqueado		Status	0	NÃO	-10,1488	-54,9313
	13/07/2024 19:59:52	MT - MATUPÁ - Próx. BR-163	Parada do Veículo		Alerta de Software	0	NÃO	-10,1488	-54,9313
	13/07/2024 19:58:08	MT - MATUPÁ - Próx. BR-163			Posição Normal	0	NÃO	-10,1488	-54,9313
	13/07/2024 19:58:08	MT - MATUPÁ - Próx. BR-163	Parada do Veículo		Alerta de Software	0	NÃO	-10,1488	-54,9313
	13/07/2024 19:57:52	MT - MATUPÁ - Próx. BR-163	O veículo está bloqueado		Status	0	NÃO	-10,1488	-54,9313
	13/07/2024 19:55:52	MT - MATUPÁ - Próx. BR-163	O veículo está bloqueado		Status	0	NÃO	-10,1488	-54,9313
	13/07/2024 19:53:52	MT - MATUPÁ - Próx. BR-163	O veículo está bloqueado		Status	0	NÃO	-10,1488	-54,9313
	13/07/2024 19:51:52	MT - MATUPÁ - Próx. BR-163	O veículo está bloqueado		Status	0	SIM	-10,1488	-54,9313
	13/07/2024 19:49:52	MT - MATUPÁ - Próx. BR-163	O veículo está bloqueado		Status	0	SIM	-10,1488	-54,9313
	13/07/2024 19:48:27	MT - MATUPÁ - Próx. BR-163			Posição Normal	0	NÃO	-10,1488	-54,9313
	13/07/2024 19:48:27	MT - MATUPÁ - Próx. BR-163	Parada do Veículo		Alerta de Software	0	NÃO	-10,1488	-54,9313
	13/07/2024 19:47:52	MT - MATUPÁ - Próx. BR-163	O veículo está bloqueado		Status	0	NÃO	-10,1488	-54,9313
	13/07/2024 19:45:52	MT - MATUPÁ - Próx. BR-163	O veículo está bloqueado		Status	0	NÃO	-10,1488	-54,9313
	13/07/2024 19:43:52	MT - MATUPÁ - Próx. BR-163	O veículo está bloqueado		Status	0	NÃO	-10,1488	-54,9313
	13/07/2024 19:41:52	MT - MATUPÁ - Próx. BR-163	Parada do Veículo		Alerta de Software	0	NÃO	-10,1488	-54,9313
	13/07/2024 19:41:52	MT - MATUPÁ - Próx. BR-163	O veículo está bloqueado		Status	0	NÃO	-10,1488	-54,9313
	13/07/2024 19:39:52	MT - MATUPÁ - Próx. BR-163	O veículo está bloqueado		Status	0	NÃO	-10,1488	-54,9313
	13/07/2024 19:39:52	MT - MATUPÁ - Próx. BR-163	Parada do Veículo		Alerta de Software	0	NÃO	-10,1488	-54,9313

RELATÓRIO ANALÍTICO POR VEÍCULO





Período: 09/07/2024 00:00:00 à 15/07/2024 23:59:59

Identificador: SSU6D35 EDIVAN DAF XF480 2024 (2º Bloqueio Onix)

Placa: SSU6D35

- Legenda:**
-  Mensagens enviadas do Veículo (Veículo -> Central)
 -  Mensagens enviadas do Veículo (Controle de Jornada Cliente)
 -  Mensagens enviadas da Central (Central -> Veículo)






Sentido:	Data e Hora:	Localização:	Mensagem:	Modo Emergência	Tipo Mensagem:	Vel. (Km/h)	Log ?	Latitude	Longitude
	13/07/2024 19:37:52	MT - MATUPÁ - Próx. BR-163	Parada do Veículo		Alerta de Software	0	NÃO	-10,1488	-54,9313
	13/07/2024 19:37:52	MT - MATUPÁ - Próx. BR-163	O veículo está bloqueado		Status	0	NÃO	-10,1488	-54,9313
	13/07/2024 19:35:52	MT - MATUPÁ - Próx. BR-163	O veículo está bloqueado		Status	0	NÃO	-10,1488	-54,9313
	13/07/2024 19:35:52	MT - MATUPÁ - Próx. BR-163	Parada do Veículo		Alerta de Software	0	NÃO	-10,1488	-54,9313
	13/07/2024 19:33:52	MT - MATUPÁ - Próx. BR-163	Parada do Veículo		Alerta de Software	0	NÃO	-10,1488	-54,9313
	13/07/2024 19:33:52	MT - MATUPÁ - Próx. BR-163	O veículo está bloqueado		Status	0	NÃO	-10,1488	-54,9313
	13/07/2024 19:31:52	MT - MATUPÁ - Próx. BR-163	O veículo está bloqueado		Status	0	NÃO	-10,1488	-54,9313
	13/07/2024 19:31:52	MT - MATUPÁ - Próx. BR-163	Parada do Veículo		Alerta de Software	0	NÃO	-10,1488	-54,9313
	13/07/2024 19:29:52	MT - MATUPÁ - Próx. BR-163	Parada do Veículo		Alerta de Software	0	NÃO	-10,1488	-54,9313
	13/07/2024 19:29:52	MT - MATUPÁ - Próx. BR-163	O veículo está bloqueado		Status	0	NÃO	-10,1488	-54,9313
	13/07/2024 19:27:52	MT - MATUPÁ - Próx. BR-163	O veículo está bloqueado		Status	0	NÃO	-10,1488	-54,9313
	13/07/2024 19:27:52	MT - MATUPÁ - Próx. BR-163	Parada do Veículo		Alerta de Software	0	NÃO	-10,1488	-54,9313
	13/07/2024 19:25:52	MT - MATUPÁ - Próx. BR-163	Parada do Veículo		Alerta de Software	0	NÃO	-10,1488	-54,9313
	13/07/2024 19:25:52	MT - MATUPÁ - Próx. BR-163	O veículo está bloqueado		Status	0	NÃO	-10,1488	-54,9313
	13/07/2024 19:23:52	MT - MATUPÁ - Próx. BR-163	O veículo está bloqueado		Status	0	NÃO	-10,1488	-54,9313
	13/07/2024 19:23:52	MT - MATUPÁ - Próx. BR-163	Parada do Veículo		Alerta de Software	0	NÃO	-10,1488	-54,9313
	13/07/2024 19:21:52	MT - MATUPÁ - Próx. BR-163	Parada do Veículo		Alerta de Software	0	NÃO	-10,1488	-54,9313
	13/07/2024 19:21:52	MT - MATUPÁ - Próx. BR-163	O veículo está bloqueado		Status	0	NÃO	-10,1488	-54,9313
	13/07/2024 19:19:52	MT - MATUPÁ - Próx. BR-163	O veículo está bloqueado		Status	0	NÃO	-10,1488	-54,9313
	13/07/2024 19:19:52	MT - MATUPÁ - Próx. BR-163	Parada do Veículo		Alerta de Software	0	NÃO	-10,1488	-54,9313
	13/07/2024 19:17:52	MT - MATUPÁ - Próx. BR-163	Parada do Veículo		Alerta de Software	0	NÃO	-10,1488	-54,9313
	13/07/2024 19:17:52	MT - MATUPÁ - Próx. BR-163	O veículo está bloqueado		Status	0	NÃO	-10,1488	-54,9313
	13/07/2024 19:15:52	MT - MATUPÁ - Próx. BR-163	O veículo está bloqueado		Status	0	NÃO	-10,1488	-54,9313
	13/07/2024 19:15:52	MT - MATUPÁ - Próx. BR-163	Parada do Veículo		Alerta de Software	0	NÃO	-10,1488	-54,9313
	13/07/2024 19:13:52	MT - MATUPÁ - Próx. BR-163	Parada do Veículo		Alerta de Software	0	NÃO	-10,1488	-54,9313
	13/07/2024 19:13:52	MT - MATUPÁ - Próx. BR-163	O veículo está bloqueado		Status	0	NÃO	-10,1488	-54,9313
	13/07/2024 19:11:52	MT - MATUPÁ - Próx. BR-163	O veículo está bloqueado		Status	0	NÃO	-10,1488	-54,9313
	13/07/2024 19:11:52	MT - MATUPÁ - Próx. BR-163	Parada do Veículo		Alerta de Software	0	NÃO	-10,1488	-54,9313
	13/07/2024 19:09:52	MT - MATUPÁ - Próx. BR-163	Parada do Veículo		Alerta de Software	0	NÃO	-10,1488	-54,9313
	13/07/2024 19:09:52	MT - MATUPÁ - Próx. BR-163	O veículo está bloqueado		Status	0	NÃO	-10,1488	-54,9313
	13/07/2024 19:07:52	MT - MATUPÁ - Próx. BR-163	O veículo está bloqueado		Status	0	NÃO	-10,1488	-54,9313
	13/07/2024 19:07:52	MT - MATUPÁ - Próx. BR-163	Parada do Veículo		Alerta de Software	0	NÃO	-10,1488	-54,9313
	13/07/2024 19:05:52	MT - MATUPÁ - Próx. BR-163	Parada do Veículo		Alerta de Software	0	NÃO	-10,1488	-54,9313
	13/07/2024 19:05:52	MT - MATUPÁ - Próx. BR-163	O veículo está bloqueado		Status	0	NÃO	-10,1488	-54,9313
	13/07/2024 19:03:52	MT - MATUPÁ - Próx. BR-163	O veículo está bloqueado		Status	0	NÃO	-10,1488	-54,9313
	13/07/2024 19:03:52	MT - MATUPÁ - Próx. BR-163	Parada do Veículo		Alerta de Software	0	NÃO	-10,1488	-54,9313
	13/07/2024 19:01:52	MT - MATUPÁ - Próx. BR-163	Parada do Veículo		Alerta de Software	0	NÃO	-10,1488	-54,9313

RELATÓRIO ANALÍTICO POR VEÍCULO



































Período: 09/07/2024 00:00:00 à 15/07/2024 23:59:59

Identificador: SSU6D35 EDIVAN DAF XF480 2024 (2º Bloqueio Onix)

Placa: SSU6D35

- Legenda:**
-  Mensagens enviadas do Veículo (Veículo -> Central)
 -  Mensagens enviadas do Veículo (Controle de Jornada Cliente)
 -  Mensagens enviadas da Central (Central -> Veículo)



Sentido:	Data e Hora:	Localização:	Mensagem:	Modo Emergência	Tipo Mensagem:	Vel. (Km/h)	Log ?	Latitude	Longitude
	13/07/2024 19:01:52	MT - MATUPÁ - Próx. BR-163	O veículo está bloqueado		Status	0	NÃO	-10,1488	-54,9313
	13/07/2024 18:59:52	MT - MATUPÁ - Próx. BR-163	O veículo está bloqueado		Status	0	NÃO	-10,1488	-54,9313
	13/07/2024 18:59:52	MT - MATUPÁ - Próx. BR-163	Parada do Veículo		Alerta de Software	0	NÃO	-10,1488	-54,9313
	13/07/2024 18:57:52	MT - MATUPÁ - Próx. BR-163	Parada do Veículo		Alerta de Software	0	NÃO	-10,1488	-54,9313
	13/07/2024 18:57:52	MT - MATUPÁ - Próx. BR-163	O veículo está bloqueado		Status	0	NÃO	-10,1488	-54,9313
	13/07/2024 18:55:52	MT - MATUPÁ - Próx. BR-163	O veículo está bloqueado		Status	0	NÃO	-10,1488	-54,9313
	13/07/2024 18:55:52	MT - MATUPÁ - Próx. BR-163	Parada do Veículo		Alerta de Software	0	NÃO	-10,1488	-54,9313
	13/07/2024 18:53:52	MT - MATUPÁ - Próx. BR-163	Parada do Veículo		Alerta de Software	0	NÃO	-10,1488	-54,9313
	13/07/2024 18:53:52	MT - MATUPÁ - Próx. BR-163	O veículo está bloqueado		Status	0	NÃO	-10,1488	-54,9313
	13/07/2024 18:51:52	MT - MATUPÁ - Próx. BR-163	O veículo está bloqueado		Status	0	NÃO	-10,1488	-54,9313
	13/07/2024 18:51:52	MT - MATUPÁ - Próx. BR-163	Parada do Veículo		Alerta de Software	0	NÃO	-10,1488	-54,9313
	13/07/2024 18:49:52	MT - MATUPÁ - Próx. BR-163	Parada do Veículo		Alerta de Software	0	NÃO	-10,1488	-54,9313
	13/07/2024 18:49:52	MT - MATUPÁ - Próx. BR-163	O veículo está bloqueado		Status	0	NÃO	-10,1488	-54,9313
	13/07/2024 18:47:52	MT - MATUPÁ - Próx. BR-163	O veículo está bloqueado		Status	0	NÃO	-10,1488	-54,9313
	13/07/2024 18:47:52	MT - MATUPÁ - Próx. BR-163	Parada do Veículo		Alerta de Software	0	NÃO	-10,1488	-54,9313
	13/07/2024 18:45:52	MT - MATUPÁ - Próx. BR-163	Parada do Veículo		Alerta de Software	0	NÃO	-10,1488	-54,9313
	13/07/2024 18:45:52	MT - MATUPÁ - Próx. BR-163	O veículo está bloqueado		Status	0	NÃO	-10,1488	-54,9313
	13/07/2024 18:43:52	MT - MATUPÁ - Próx. BR-163	O veículo está bloqueado		Status	0	NÃO	-10,1488	-54,9313
	13/07/2024 18:43:52	MT - MATUPÁ - Próx. BR-163	Parada do Veículo		Alerta de Software	0	NÃO	-10,1488	-54,9313
	13/07/2024 18:41:52	MT - MATUPÁ - Próx. BR-163	Parada do Veículo		Alerta de Software	0	NÃO	-10,1488	-54,9313
	13/07/2024 18:41:52	MT - MATUPÁ - Próx. BR-163	O veículo está bloqueado		Status	0	NÃO	-10,1488	-54,9313
	13/07/2024 18:39:52	MT - MATUPÁ - Próx. BR-163	O veículo está bloqueado		Status	0	NÃO	-10,1488	-54,9313
	13/07/2024 18:39:52	MT - MATUPÁ - Próx. BR-163	Parada do Veículo		Alerta de Software	0	NÃO	-10,1488	-54,9313
	13/07/2024 18:37:52	MT - MATUPÁ - Próx. BR-163	Parada do Veículo		Alerta de Software	0	NÃO	-10,1488	-54,9313
	13/07/2024 18:37:52	MT - MATUPÁ - Próx. BR-163	O veículo está bloqueado		Status	0	NÃO	-10,1488	-54,9313
	13/07/2024 18:35:52	MT - MATUPÁ - Próx. BR-163	O veículo está bloqueado		Status	0	NÃO	-10,1488	-54,9313
	13/07/2024 18:35:52	MT - MATUPÁ - Próx. BR-163	Parada do Veículo		Alerta de Software	0	NÃO	-10,1488	-54,9313
	13/07/2024 18:34:47	MENSAGEM ENVIADA PELA CENTRAL Enviada por: integração	Ligar Bloqueio		Comando	-	-	-	-
	13/07/2024 18:33:52	MT - MATUPÁ - Próx. BR-163	Parada do Veículo		Alerta de Software	0	NÃO	-10,1488	-54,9313
	13/07/2024 18:33:52	MT - MATUPÁ - Próx. BR-163	O veículo está bloqueado		Status	0	NÃO	-10,1488	-54,9313
	13/07/2024 18:31:52	MT - MATUPÁ - Próx. BR-163	O veículo está bloqueado		Status	0	NÃO	-10,1488	-54,9313
	13/07/2024 18:31:52	MT - MATUPÁ - Próx. BR-163	Parada do Veículo		Alerta de Software	0	NÃO	-10,1488	-54,9313
	13/07/2024 18:31:37	MT - MATUPÁ - Próx. BR-163	Ignição desligada		Evento	0	NÃO	-10,1488	-54,9313
	13/07/2024 18:31:37	MT - MATUPÁ - Próx. BR-163	O veículo está bloqueado		Status	0	NÃO	-10,1488	-54,9313

RELATÓRIO ANALÍTICO POR VEÍCULO

Período: 09/07/2024 00:00:00 à 15/07/2024 23:59:59

Identificador: SSU6D35 EDIVAN DAF XF480 2024 (2º Bloqueio Onix)

Placa: SSU6D35

Legenda:

Mensagens enviadas do Veículo (Veículo -> Central)

Mensagens enviadas do Veículo (Controle de Jornada Cliente)

Mensagens enviadas da Central (Central -> Veículo)



Sentido:	Data e Hora:	Localização:	Mensagem:	Modo Emergência	Tipo Mensagem:	Vel. (Km/h)	Log ?	Latitude	Longitude
	13/07/2024 18:31:01	MT - MATUPÁ - Próx. BR-163	10 PERNOITE 10 PERNOITE: LOCAL:POSTO MIRIAN PREVISAO DE REINICIO DATA:14/07/24 HORA:06:00 ID MOTORISTA:0020		Macro		NÃO	-10,1488	-54,9313
	13/07/2024 18:29:52	MT - MATUPÁ - Próx. BR-163	Ignição ligada		Status	0	NÃO	-10,1488	-54,9313
	13/07/2024 18:27:52	MT - MATUPÁ	Ignição ligada		Status	12	NÃO	-10,1485	-54,9336
	13/07/2024 18:25:52	MT - MATUPÁ - Próx. BR-163	Ignição ligada		Status	22	NÃO	-10,1488	-54,9315
	13/07/2024 18:23:52	MT - MATUPÁ - BR-163	Ignição ligada		Status	70	NÃO	-10,1583	-54,9340
	13/07/2024 18:21:52	MT - MATUPÁ - BR-163	Ignição ligada		Status	68	NÃO	-10,1717	-54,9394
	13/07/2024 18:19:52	MT - MATUPÁ - BR-163	Ignição ligada		Status	40	NÃO	-10,1863	-54,9467
	13/07/2024 18:17:52	MT - MATUPÁ - BR-163	Ignição ligada		Status	61	NÃO	-10,1974	-54,9544
	13/07/2024 18:15:52	MT - MATUPÁ - BR-163	Ignição ligada		Status	64	NÃO	-10,2124	-54,9649
	13/07/2024 18:13:52	MT - PEIXOTO DE AZEVEDO - BR-163	Ignição ligada		Status	20	NÃO	-10,2233	-54,9724
	13/07/2024 18:11:52	MT - PEIXOTO DE AZEVEDO - BR-163	Ignição ligada		Status	46	NÃO	-10,2377	-54,9831
	13/07/2024 18:09:52	MT - PEIXOTO DE AZEVEDO - BR-163	Ignição ligada		Status	18	NÃO	-10,2459	-54,9899
	13/07/2024 18:07:52	MT - PEIXOTO DE AZEVEDO - BR-163	Ignição ligada		Status	53	NÃO	-10,2540	-54,9967
	13/07/2024 18:05:52	MT - PEIXOTO DE AZEVEDO - BR-163	Ignição ligada		Status	62	NÃO	-10,2673	-55,0078
	13/07/2024 18:03:52	MT - PEIXOTO DE AZEVEDO - BR-163	Ignição ligada		Status	64	NÃO	-10,2835	-55,0213
	13/07/2024 18:02:49	MT - PEIXOTO DE AZEVEDO - BR-163			Posição Normal	68	NÃO	-10,2917	-55,0282
	13/07/2024 18:01:52	MT - PEIXOTO DE AZEVEDO - BR-163	Ignição ligada		Status	53	NÃO	-10,2989	-55,0320
	13/07/2024 17:59:52	MT - TERRA NOVA DO NORTE - Próx. BR-163	Ignição ligada		Status	59	NÃO	-10,3183	-55,0359
	13/07/2024 17:57:52	MT - TERRA NOVA DO NORTE - BR-163	Ignição ligada		Status	59	NÃO	-10,3378	-55,0399
	13/07/2024 17:55:52	MT - TERRA NOVA DO NORTE - BR-163	Ignição ligada		Status	42	NÃO	-10,3533	-55,0431
	13/07/2024 17:53:57	MT - TERRA NOVA DO NORTE - BR-163			Posição Normal	64	NÃO	-10,3726	-55,0471
	13/07/2024 17:53:52	MT - TERRA NOVA DO NORTE - BR-163	Ignição ligada		Status	64	NÃO	-10,3734	-55,0472
	13/07/2024 17:53:05	MT - TERRA NOVA DO NORTE - BR-163			Posição Normal	62	NÃO	-10,3807	-55,0487
	13/07/2024 17:51:52	MT - TERRA NOVA DO NORTE - BR-163	Ignição ligada		Status	33	NÃO	-10,3916	-55,0509
	13/07/2024 17:49:52	MT - TERRA NOVA DO NORTE - BR-163	Ignição ligada		Status	57	NÃO	-10,3977	-55,0522
	13/07/2024 17:49:52	MT - TERRA NOVA DO NORTE - BR-163	Ignição ligada		Status	57	NÃO	-10,3977	-55,0522
	13/07/2024 17:48:52	MT - TERRA NOVA DO NORTE - BR-163	Ignição ligada		Status	61	SIM	-10,4166	-55,0559
	13/07/2024 17:46:52	MT - TERRA NOVA DO NORTE - BR-163	Ignição ligada		Status	57	SIM	-10,4362	-55,0597
	13/07/2024 17:45:57	MT - TERRA NOVA DO NORTE - BR-163			Posição Normal	50	NÃO	-10,4424	-55,0610
	13/07/2024 17:44:52	MT - TERRA NOVA DO NORTE - Próx. BR-163	Ignição ligada		Status	61	NÃO	-10,4519	-55,0628
	13/07/2024 17:42:52	MT - TERRA NOVA DO NORTE - BR-163	Ignição ligada		Status	37	NÃO	-10,4770	-55,0678
	13/07/2024 17:42:52	MT - TERRA NOVA DO NORTE - BR-163	Ignição ligada		Status	38	NÃO	-10,4772	-55,0678
	13/07/2024 17:39:52	MT - TERRA NOVA DO NORTE - BR-163	Ignição ligada		Status	64	SIM	-10,4963	-55,0717

RELATÓRIO ANALÍTICO POR VEÍCULO

Período: 09/07/2024 00:00:00 à 15/07/2024 23:59:59

Identificador: SSU6D35 EDIVAN DAF XF480 2024 (2º Bloqueio Onix)

Placa: SSU6D35

Legenda:

Mensagens enviadas do Veículo (Veículo -> Central)

Mensagens enviadas do Veículo (Controle de Jornada Cliente)

Mensagens enviadas da Central (Central -> Veículo)






Sentido:	Data e Hora:	Localização:	Mensagem:	Modo Emergência	Tipo Mensagem:	Vel. (Km/h)	Log ?	Latitude	Longitude
	13/07/2024 17:37:52	MT - TERRA NOVA DO NORTE - Próx. BR-163	Ignição ligada		Status	68	NÃO	-10,5187	-55,0765
	13/07/2024 17:37:52	MT - TERRA NOVA DO NORTE - BR-163	Ignição ligada		Status	70	SIM	-10,5187	-55,0767
	13/07/2024 17:34:52	MT - TERRA NOVA DO NORTE - BR-163	Ignição ligada		Status	64	SIM	-10,5381	-55,0831
	13/07/2024 17:32:52	MT - TERRA NOVA DO NORTE - BR-163	Ignição ligada		Status	74	NÃO	-10,5680	-55,0917
	13/07/2024 17:32:52	MT - TERRA NOVA DO NORTE - BR-163	Ignição ligada		Status	75	SIM	-10,5681	-55,0917
	13/07/2024 17:29:52	MT - TERRA NOVA DO NORTE - BR-163	Ignição ligada		Status	53	SIM	-10,5880	-55,0931
	13/07/2024 17:27:52	MT - TERRA NOVA DO NORTE - BR-163	Ignição ligada		Status	53	NÃO	-10,5987	-55,1011
	13/07/2024 17:25:52	MT - TERRA NOVA DO NORTE - BR-163	Ignição ligada		Status	48	NÃO	-10,6068	-55,1095
	13/07/2024 17:25:41	MT - TERRA NOVA DO NORTE - BR-163			Posição Normal	68	NÃO	-10,6081	-55,1105
	13/07/2024 17:23:52	MT - TERRA NOVA DO NORTE - BR-163	Ignição ligada		Status	70	NÃO	-10,6189	-55,1193
	13/07/2024 17:22:41	MT - TERRA NOVA DO NORTE - BR-163			Posição Normal	72	NÃO	-10,6281	-55,1287
	13/07/2024 17:22:26	MT - TERRA NOVA DO NORTE - BR-163	Bocejo do Motorista		Evento	70	NÃO	-10,6311	-55,1316
	13/07/2024 17:21:57	MT - TERRA NOVA DO NORTE - BR-163	Bocejo do Motorista		Evento	76	NÃO	-10,6361	-55,1331
	13/07/2024 17:21:52	MT - TERRA NOVA DO NORTE - BR-163	Ignição ligada		Status	75	NÃO	-10,6358	-55,1330
	13/07/2024 17:21:20	MT - TERRA NOVA DO NORTE - Próx. BR-163	Bocejo do Motorista		Evento	70	NÃO	-10,6428	-55,1339
	13/07/2024 17:20:11	MT - TERRA NOVA DO NORTE - BR-163	Bocejo do Motorista		Evento	65	NÃO	-10,6535	-55,1303
	13/07/2024 17:19:52	MT - TERRA NOVA DO NORTE - BR-163	Ignição ligada		Status	68	NÃO	-10,6556	-55,1307
	13/07/2024 17:19:40	MT - TERRA NOVA DO NORTE - BR-163	Bocejo do Motorista		Evento	68	NÃO	-10,6589	-55,1314
	13/07/2024 17:19:34	MT - TERRA NOVA DO NORTE - BR-163			Posição Normal	68	NÃO	-10,6587	-55,1313
	13/07/2024 17:18:11	MT - TERRA NOVA DO NORTE - BR-163	Bocejo do Motorista		Evento	73	NÃO	-10,6726	-55,1390
	13/07/2024 17:17:52	MT - TERRA NOVA DO NORTE - BR-163	Ignição ligada		Status	72	NÃO	-10,6748	-55,1396
	13/07/2024 17:17:35	MT - TERRA NOVA DO NORTE - Próx. BR-163	Bocejo do Motorista		Evento	70	NÃO	-10,6789	-55,1386
	13/07/2024 17:16:54	MT - TERRA NOVA DO NORTE - Próx. BR-163	Bocejo do Motorista		Evento	67	NÃO	-10,6851	-55,1358
	13/07/2024 17:16:16	MT - TERRA NOVA DO NORTE - Próx. BR-163	Bocejo do Motorista		Evento	71	NÃO	-10,6888	-55,1296
	13/07/2024 17:15:52	MT - TERRA NOVA DO NORTE - Próx. BR-163	Ignição ligada		Status	72	NÃO	-10,6975	-55,1195
	13/07/2024 17:15:52	MT - TERRA NOVA DO NORTE - BR-163	Ignição ligada		Status	74	NÃO	-10,6977	-55,1195
	13/07/2024 17:15:28	MT - TERRA NOVA DO NORTE - BR-163	Bocejo do Motorista		Evento	69	NÃO	-10,6940	-55,1230
	13/07/2024 17:12:52	MT - TERRA NOVA DO NORTE - BR-163	Ignição ligada		Status	38	SIM	-10,7161	-55,1258
	13/07/2024 17:10:52	MT - TERRA NOVA DO NORTE - Próx. BR-163	Ignição ligada		Status	72	NÃO	-10,7290	-55,1347
	13/07/2024 17:10:52	MT - TERRA NOVA DO NORTE - BR-163	Ignição ligada		Status	72	SIM	-10,7291	-55,1347
	13/07/2024 17:07:52	MT - NOVA SANTA HELENA - BR-163	Ignição ligada		Status	72	SIM	-10,7461	-55,1452
	13/07/2024 17:05:52	MT - NOVA SANTA HELENA - Próx. BR-163	Ignição ligada		Status	35	NÃO	-10,7755	-55,1558
	13/07/2024 17:05:52	MT - NOVA SANTA HELENA - BR-163	Ignição ligada		Status	37	SIM	-10,7756	-55,1559
	13/07/2024 17:01:52	MT - NOVA SANTA HELENA - BR-163	Ignição ligada		Status	62	SIM	-10,8029	-55,1671
	13/07/2024 17:00:52	MT - NOVA SANTA HELENA - BR-163	Ignição ligada		Status	62	NÃO	-10,7835	-55,1592
	13/07/2024 17:00:52	MT - NOVA SANTA HELENA - BR-163	Ignição ligada		Status	61	SIM	-10,7836	-55,1592
	13/07/2024 16:59:52	MT - NOVA SANTA HELENA - Próx. BR-163	Ignição ligada		Status	70	SIM	-10,8217	-55,1761

RELATÓRIO ANALÍTICO POR VEÍCULO



































Período: 09/07/2024 00:00:00 à 15/07/2024 23:59:59

Identificador: SSU6D35 EDIVAN DAF XF480 2024 (2º Bloqueio Onix)

Placa: SSU6D35




- Legenda:**
-  Mensagens enviadas do Veículo (Veículo -> Central)
 -  Mensagens enviadas do Veículo (Controle de Jornada Cliente)
 -  Mensagens enviadas da Central (Central -> Veículo)





































Sentido:	Data e Hora:	Localização:	Mensagem:	Modo Emergência	Tipo Mensagem:	Vel. (Km/h)	Log ?	Latitude	Longitude
	13/07/2024 16:57:52	MT - NOVA SANTA HELENA - BR-163	Ignição ligada		Status	42	SIM	-10,8382	-55,1831
	13/07/2024 16:55:52	MT - NOVA SANTA HELENA - Avenida Doutor Byron Ortiz de Araújo	Ignição ligada		Status	51	NÃO	-10,8476	-55,1870
	13/07/2024 16:55:40	MT - NOVA SANTA HELENA - BR-163			Posição Normal	55	NÃO	-10,8492	-55,1877
	13/07/2024 16:53:52	MT - NOVA SANTA HELENA - BR-163	Ignição ligada		Status	68	NÃO	-10,8747	-55,1970
	13/07/2024 16:53:52	MT - NOVA SANTA HELENA - BR-163	Ignição ligada		Status	68	NÃO	-10,8748	-55,1970
	13/07/2024 16:50:52	MT - NOVA SANTA HELENA - BR-163	Ignição ligada		Status	74	NÃO	-10,8951	-55,1998
	13/07/2024 16:49:03	MT - NOVA SANTA HELENA - BR-163			Posição Normal	68	NÃO	-10,9138	-55,1989
	13/07/2024 16:48:52	MT - NOVA SANTA HELENA - BR-163	Ignição ligada		Status	64	NÃO	-10,9155	-55,1996
	13/07/2024 16:46:52	MT - NOVA SANTA HELENA - BR-163	Ignição ligada		Status	59	NÃO	-10,9280	-55,2054
	13/07/2024 16:44:52	MT - ITAÚBA - BR-163	Ignição ligada		Status	55	NÃO	-10,9400	-55,2109
	13/07/2024 16:42:52	MT - ITAÚBA - BR-163	Ignição ligada		Status	59	NÃO	-10,9581	-55,2196
	13/07/2024 16:40:52	MT - ITAÚBA - BR-163	Ignição ligada		Status	64	NÃO	-10,9743	-55,2295
	13/07/2024 16:38:52	MT - ITAÚBA - BR-163	Ignição ligada		Status	20	NÃO	-10,9876	-55,2378
	13/07/2024 16:36:52	MT - ITAÚBA - BR-163	Ignição ligada		Status	48	NÃO	-10,9983	-55,2443
	13/07/2024 16:34:52	MT - ITAÚBA - BR-163	Ignição ligada		Status	35	NÃO	-11,0092	-55,2507
	13/07/2024 16:32:52	MT - ITAÚBA - BR-163	Ignição ligada		Status	68	NÃO	-11,0229	-55,2608
	13/07/2024 16:30:52	MT - ITAÚBA - BR-163	Ignição ligada		Status	59	NÃO	-11,0388	-55,2694
	13/07/2024 16:28:52	MT - ITAÚBA - BR-163	Ignição ligada		Status	62	NÃO	-11,0554	-55,2723
	13/07/2024 16:26:52	MT - ITAÚBA - BR-163	Ignição ligada		Status	70	NÃO	-11,0736	-55,2809
	13/07/2024 16:24:52	MT - ITAÚBA - BR-163	Ignição ligada		Status	64	NÃO	-11,0884	-55,2904
	13/07/2024 16:22:52	MT - ITAÚBA - BR-163	Ignição ligada		Status	57	NÃO	-11,1038	-55,3003
	13/07/2024 16:20:52	MT - ITAÚBA - BR-163	Ignição ligada		Status	42	NÃO	-11,1181	-55,3094
	13/07/2024 16:20:08	MENSAGEM ENVIADA PELA CENTRAL Enviada por: integração	Habilitar sensor de porta do carona		Comando		-		
	13/07/2024 16:20:08	MENSAGEM ENVIADA PELA CENTRAL Enviada por: integração	Habilitar sensor de violação de painel		Comando		-		
	13/07/2024 16:20:04	MENSAGEM ENVIADA PELA CENTRAL Enviada por: integração	Habilitar sensor de porta do motorista		Comando		-		
	13/07/2024 16:20:00	MENSAGEM ENVIADA PELA CENTRAL Enviada por: integração	Habilitar sensor de desengate		Comando		-		
	13/07/2024 16:19:57	MENSAGEM ENVIADA PELA CENTRAL Enviada por: integração	Desabilitar Botão de Abertura de Trava de Baú		Comando		-		
	13/07/2024 16:19:37	MT - ITAÚBA - BR-163	11 REINICIO DE VIAGEM 11 REINICIO DE VIAGEM ID MOTORISTA:0020		Macro		NÃO	-11,1212	-55,3102
	13/07/2024 16:19:29	MT - ITAÚBA - BR-163	Ignição ligada		Evento	0	NÃO	-11,1212	-55,3102
	13/07/2024 16:18:52	MT - ITAÚBA - BR-163	Parada do Veículo		Alerta de Software	0	NÃO	-11,1212	-55,3102
	13/07/2024 16:16:52	MT - ITAÚBA - BR-163	Parada do Veículo		Alerta de Software	0	NÃO	-11,1212	-55,3102
	13/07/2024 16:14:52	MT - ITAÚBA - BR-163	Parada do Veículo		Alerta de Software	0	NÃO	-11,1212	-55,3102
	13/07/2024 16:12:52	MT - ITAÚBA - BR-163	Parada do Veículo		Alerta de Software	0	NÃO	-11,1212	-55,3102
	13/07/2024 16:10:52	MT - ITAÚBA - BR-163	Parada do Veículo		Alerta de Software	0	NÃO	-11,1212	-55,3102

RELATÓRIO ANALÍTICO POR VEÍCULO

Período: 09/07/2024 00:00:00 à 15/07/2024 23:59:59
Identificador: SSU6D35 EDIVAN DAF XF480 2024 (2º Bloqueio Onix)
Placa: SSU6D35




- Legenda:**
-  Mensagens enviadas do Veículo (Veículo -> Central)
 -  Mensagens enviadas do Veículo (Controle de Jornada Cliente)
 -  Mensagens enviadas da Central (Central -> Veículo)








































Sentido:	Data e Hora:	Localização:	Mensagem:	Modo Emergência	Tipo Mensagem:	Vel. (Km/h)	Log ?	Latitude	Longitude
	13/07/2024 16:08:52	MT - ITAÚBA - BR-163	Parada do Veículo		Alerta de Software	0	NÃO	-11,1212	-55,3102
	13/07/2024 16:06:52	MT - ITAÚBA - BR-163	Parada do Veículo		Alerta de Software	0	NÃO	-11,1212	-55,3102
	13/07/2024 16:04:52	MT - ITAÚBA - BR-163	Parada do Veículo		Alerta de Software	0	NÃO	-11,1212	-55,3102
	13/07/2024 16:02:52	MT - ITAÚBA - BR-163	Parada do Veículo		Alerta de Software	0	NÃO	-11,1212	-55,3102
	13/07/2024 16:02:13	MENSAGEM ENVIADA PELA CENTRAL Enviada por: integração	Desligar Bloqueio		Comando		-		
	13/07/2024 16:00:52	MT - ITAÚBA - BR-163	Parada do Veículo		Alerta de Software	0	NÃO	-11,1212	-55,3102
	13/07/2024 16:00:52	MT - ITAÚBA - BR-163	O veículo está bloqueado		Status	0	NÃO	-11,1212	-55,3102
	13/07/2024 15:58:52	MT - ITAÚBA - BR-163	O veículo está bloqueado		Status	0	NÃO	-11,1212	-55,3102
	13/07/2024 15:58:52	MT - ITAÚBA - BR-163	Parada do Veículo		Alerta de Software	0	NÃO	-11,1212	-55,3102
	13/07/2024 15:56:52	MT - ITAÚBA - BR-163	Parada do Veículo		Alerta de Software	0	NÃO	-11,1212	-55,3102
	13/07/2024 15:56:52	MT - ITAÚBA - BR-163	O veículo está bloqueado		Status	0	NÃO	-11,1212	-55,3102
	13/07/2024 15:54:52	MT - ITAÚBA - BR-163	O veículo está bloqueado		Status	0	NÃO	-11,1212	-55,3102
	13/07/2024 15:54:52	MT - ITAÚBA - BR-163	Parada do Veículo		Alerta de Software	0	NÃO	-11,1212	-55,3102
	13/07/2024 15:52:52	MT - ITAÚBA - BR-163	Parada do Veículo		Alerta de Software	0	NÃO	-11,1212	-55,3102
	13/07/2024 15:52:52	MT - ITAÚBA - BR-163	O veículo está bloqueado		Status	0	NÃO	-11,1212	-55,3102
	13/07/2024 15:52:10	MENSAGEM ENVIADA PELA CENTRAL Enviada por: integração	Desligar Sirene		Comando		-		
	13/07/2024 15:52:09	MENSAGEM ENVIADA PELA CENTRAL Enviada por: integração	Ligar Sirene		Comando		-		
	13/07/2024 15:51:22	MENSAGEM ENVIADA PELA CENTRAL Enviada por: integração	Ligar Bloqueio		Comando		-		
	13/07/2024 15:50:52	MT - ITAÚBA - BR-163	Parada do Veículo		Alerta de Software	0	NÃO	-11,1212	-55,3102
	13/07/2024 15:48:52	MT - ITAÚBA - BR-163	Parada do Veículo		Alerta de Software	0	NÃO	-11,1212	-55,3102
	13/07/2024 15:46:52	MT - ITAÚBA - BR-163	Parada do Veículo		Alerta de Software	0	NÃO	-11,1212	-55,3102
	13/07/2024 15:44:52	MT - ITAÚBA - BR-163	Parada do Veículo		Alerta de Software	0	NÃO	-11,1212	-55,3102
	13/07/2024 15:42:52	MT - ITAÚBA - BR-163	Parada do Veículo		Alerta de Software	0	NÃO	-11,1212	-55,3102
	13/07/2024 15:41:25	MT - ITAÚBA - BR-163	Parada do Veículo		Alerta de Software	0	NÃO	-11,1212	-55,3102
	13/07/2024 15:41:25	MT - ITAÚBA - BR-163			Posição Normal	0	NÃO	-11,1212	-55,3102
	13/07/2024 15:39:03	MT - ITAÚBA - BR-163	Ignição desligada		Evento	0	NÃO	-11,1212	-55,3102
	13/07/2024 15:38:52	MT - ITAÚBA - BR-163	Ignição ligada		Status	0	NÃO	-11,1212	-55,3102
	13/07/2024 15:36:52	MT - ITAÚBA - BR-163	Ignição ligada		Status	0	NÃO	-11,1212	-55,3102
			17 ACIDENTE NA PISTA 17 ACIDENTE NA PISTA ENVOLVIDO S/N:N LOCAL: KM: ID MOTORISTA:0020		Macro		NÃO	-11,1212	-55,3100
	13/07/2024 15:36:32	MT - ITAÚBA - Próx. BR-163							
	13/07/2024 15:34:52	MT - ITAÚBA - BR-163	Ignição ligada		Status	0	NÃO	-11,1212	-55,3102
	13/07/2024 15:32:52	MT - ITAÚBA - BR-163	Ignição ligada		Status	0	NÃO	-11,1212	-55,3102
	13/07/2024 15:32:52	MT - ITAÚBA - BR-163	Parada do Veículo		Alerta de Software	0	NÃO	-11,1212	-55,3102
	13/07/2024 15:30:52	MT - ITAÚBA - BR-163	Parada do Veículo		Alerta de Software	0	NÃO	-11,1212	-55,3102

RELATÓRIO ANALÍTICO POR VEÍCULO

Período: 09/07/2024 00:00:00 à 15/07/2024 23:59:59
Identificador: SSU6D35 EDIVAN DAF XF480 2024 (2º Bloqueio Onix)
Placa: SSU6D35

- Legenda:**
-  Mensagens enviadas do Veículo (Veículo -> Central)
 -  Mensagens enviadas do Veículo (Controle de Jornada Cliente)
 -  Mensagens enviadas da Central (Central -> Veículo)



Sentido:	Data e Hora:	Localização:	Mensagem:	Modo Emergência	Tipo Mensagem:	Vel. (Km/h)	Log ?	Latitude	Longitude
	13/07/2024 15:30:52	MT - ITAÚBA - BR-163	Ignição ligada		Status	0	NÃO	-11,1212	-55,3102
	13/07/2024 15:28:52	MT - ITAÚBA - BR-163	Ignição ligada		Status	0	NÃO	-11,1212	-55,3102
	13/07/2024 15:28:52	MT - ITAÚBA - BR-163	Parada do Veículo		Alerta de Software	0	NÃO	-11,1212	-55,3102
	13/07/2024 15:26:52	MT - ITAÚBA - BR-163	Parada do Veículo		Alerta de Software	0	NÃO	-11,1212	-55,3102
	13/07/2024 15:26:52	MT - ITAÚBA - BR-163	Ignição ligada		Status	0	NÃO	-11,1212	-55,3102
	13/07/2024 15:24:52	MT - ITAÚBA - BR-163	Ignição ligada		Status	0	NÃO	-11,1212	-55,3102
	13/07/2024 15:24:52	MT - ITAÚBA - BR-163	Parada do Veículo		Alerta de Software	0	NÃO	-11,1212	-55,3102
	13/07/2024 15:22:52	MT - ITAÚBA - BR-163	Ignição ligada		Status	72	NÃO	-11,1281	-55,3114
	13/07/2024 15:20:52	MT - ITAÚBA - BR-163	Ignição ligada		Status	72	NÃO	-11,1498	-55,3153
	13/07/2024 15:20:12	MT - ITAÚBA - BR-163			Posição Normal	70	NÃO	-11,1571	-55,3144
	13/07/2024 15:18:52	MT - ITAÚBA - BR-163	Ignição ligada		Status	40	NÃO	-11,1701	-55,3120
	13/07/2024 15:16:52	MT - ITAÚBA - BR-163	Ignição ligada		Status	68	NÃO	-11,1915	-55,3082
	13/07/2024 15:16:52	MT - ITAÚBA - BR-163	Ignição ligada		Status	68	NÃO	-11,1916	-55,3082
	13/07/2024 15:13:52	MT - ITAÚBA - BR-163	Ignição ligada		Status	72	SIM	-11,2108	-55,3048
	13/07/2024 15:11:52	MT - ITAÚBA - BR-163	Ignição ligada		Status	59	NÃO	-11,2400	-55,3058
	13/07/2024 15:11:52	MT - ITAÚBA - BR-163	Ignição ligada		Status	59	SIM	-11,2401	-55,3059
	13/07/2024 15:08:52	MT - CLÁUDIA - BR-163	Ignição ligada		Status	75	SIM	-11,2605	-55,3111
	13/07/2024 15:07:41	MT - CLÁUDIA - BR-163			Posição Normal	70	NÃO	-11,2736	-55,3144
	13/07/2024 15:06:52	MT - CLÁUDIA - BR-163	Ignição ligada		Status	70	NÃO	-11,2917	-55,3190
	13/07/2024 15:06:52	MT - CLÁUDIA - BR-163	Ignição ligada		Status	70	NÃO	-11,2917	-55,3190
	13/07/2024 15:06:21	MT - CLÁUDIA - Próx. BR-163	Bocejo do Motorista		Evento	76	SIM	-11,2879	-55,3180
	13/07/2024 15:05:06	MT - CLÁUDIA - BR-163	Bocejo do Motorista		Evento	74	SIM	-11,3015	-55,3215
	13/07/2024 15:04:25	MT - CLÁUDIA - BR-163	Bocejo do Motorista		Evento	75	SIM	-11,3088	-55,3234
	13/07/2024 15:03:52	MT - CLÁUDIA - BR-163	Ignição ligada		Status	74	NÃO	-11,3135	-55,3246
	13/07/2024 15:02:53	MT - CLÁUDIA - BR-163	Bocejo do Motorista		Evento	68	SIM	-11,3257	-55,3277
	13/07/2024 15:01:52	MT - CLÁUDIA - Próx. BR-163	Ignição ligada		Status	72	NÃO	-11,3440	-55,3323
	13/07/2024 15:01:52	MT - CLÁUDIA - BR-163	Ignição ligada		Status	70	SIM	-11,3441	-55,3324
	13/07/2024 15:01:48	MT - CLÁUDIA - Próx. BR-163	Bocejo do Motorista		Evento	57	SIM	-11,3373	-55,3306
	13/07/2024 15:00:34	MT - CLÁUDIA - Próx. BR-163	Bocejo do Motorista		Evento	63	SIM	-11,3482	-55,3334
	13/07/2024 15:00:06	MT - CLÁUDIA - Próx. BR-163	Bocejo do Motorista		Evento	68	SIM	-11,3529	-55,3346
	13/07/2024 14:59:22	MT - CLÁUDIA - BR-163	Bocejo do Motorista		Evento	63	SIM	-11,3600	-55,3365
	13/07/2024 14:58:52	MT - CLÁUDIA - BR-163	Ignição ligada		Status	77	SIM	-11,3637	-55,3375
	13/07/2024 14:56:52	MT - CLÁUDIA - BR-163	Ignição ligada		Status	57	NÃO	-11,3952	-55,3455
	13/07/2024 14:56:52	MT - CLÁUDIA - BR-163	Ignição ligada		Status	55	SIM	-11,3953	-55,3456
	13/07/2024 14:53:52	MT - CLÁUDIA - BR-163	Ignição ligada		Status	70	SIM	-11,4139	-55,3499
	13/07/2024 14:53:33	MT - CLÁUDIA - BR-163	Bocejo do Motorista		Evento	74	SIM	-11,4187	-55,3512
	13/07/2024 14:52:51	MT - CLÁUDIA - BR-163	Bocejo do Motorista		Evento	78	SIM	-11,4258	-55,3533

RELATÓRIO ANALÍTICO POR VEÍCULO

Período: 09/07/2024 00:00:00 à 15/07/2024 23:59:59

Identificador: SSU6D35 EDIVAN DAF XF480 2024 (2º Bloqueio Onix)

Placa: SSU6D35

Legenda:

Mensagens enviadas do Veículo (Veículo -> Central)

Mensagens enviadas do Veículo (Controle de Jornada Cliente)




Mensagens enviadas da Central (Central -> Veículo)
































Sentido:	Data e Hora:	Localização:	Mensagem:	Modo Emergência	Tipo Mensagem:	Vel. (Km/h)	Log ?	Latitude	Longitude
	13/07/2024 14:51:52	MT - CLÁUDIA - Próx. BR-163	Ignição ligada		Status	75	NÃO	-11,4460	-55,3568
	13/07/2024 14:51:52	MT - CLÁUDIA - BR-163	Ignição ligada		Status	75	SIM	-11,4461	-55,3570
	13/07/2024 14:49:40	MT - CLÁUDIA - BR-163	Bocejo do Motorista		Evento	75	SIM	-11,4609	-55,3589
	13/07/2024 14:48:52	MT - CLÁUDIA - BR-163	Ignição ligada		Status	74	SIM	-11,4686	-55,3600
	13/07/2024 14:48:31	MT - CLÁUDIA - Próx. BR-163	Bocejo do Motorista		Evento	72	SIM	-11,4738	-55,3606
	13/07/2024 14:48:05	MT - CLÁUDIA - BR-163	Bocejo do Motorista		Evento	73	SIM	-11,4786	-55,3613
	13/07/2024 14:46:52	MT - SINOP - BR-163	Ignição ligada		Status	72	NÃO	-11,4995	-55,3647
	13/07/2024 14:46:52	MT - SINOP - BR-163	Ignição ligada		Status	72	SIM	-11,4996	-55,3648
	13/07/2024 14:43:52	MT - SINOP - BR-163	Ignição ligada		Status	74	SIM	-11,5151	-55,3784
	13/07/2024 14:41:52	MT - SINOP - Próx. BR-163	Ignição ligada		Status	62	NÃO	-11,5337	-55,3893
	13/07/2024 14:41:52	MT - SINOP - BR-163	Ignição ligada		Status	62	SIM	-11,5337	-55,3894
	13/07/2024 14:39:51	MT - SINOP - Próx. BR-163	Ignição ligada		Status	61	SIM	-11,5519	-55,4001
	13/07/2024 14:37:51	MT - SINOP - BR-163	Ignição ligada		Status	62	SIM	-11,5700	-55,4109
	13/07/2024 14:35:51	MT - SINOP - BR-163	Ignição ligada		Status	66	SIM	-11,5885	-55,4219
	13/07/2024 14:33:52	MT - SINOP - BR-163	Ignição ligada		Status	74	SIM	-11,6075	-55,4293
	13/07/2024 14:32:52	MT - SINOP - Próx. BR-163	Possível uso de telefone celular ou objeto portátil		Evento	70	SIM	-11,6190	-55,4322
	13/07/2024 14:32:15	MT - SINOP - BR-163			Posição Normal	68	NÃO	-11,6241	-55,4336
	13/07/2024 14:31:52	MT - SINOP - BR-163	Ignição ligada		Status	72	NÃO	-11,6280	-55,4346
	13/07/2024 14:29:52	MT - SINOP - BR-163	Ignição ligada		Status	70	NÃO	-11,6490	-55,4401
	13/07/2024 14:27:52	MT - SINOP - BR-163	Ignição ligada		Status	68	NÃO	-11,6698	-55,4455
	13/07/2024 14:25:52	MT - SINOP - BR-163	Ignição ligada		Status	53	NÃO	-11,6877	-55,4501
	13/07/2024 14:23:52	MT - SINOP - BR-163	Ignição ligada		Status	72	NÃO	-11,7036	-55,4542
	13/07/2024 14:21:52	MT - SINOP - BR-163	Ignição ligada		Status	74	NÃO	-11,7222	-55,4591
	13/07/2024 14:19:52	MT - SINOP - BR-163	Ignição ligada		Status	64	NÃO	-11,7432	-55,4645
	13/07/2024 14:19:37	MT - SINOP - BR-163	Cinto de Segurança		Evento	64	NÃO	-11,7467	-55,4654
	13/07/2024 14:19:02	MENSAGEM ENVIADA PELA CENTRAL Enviada por: integração	Habilitar sensor de violação de painel		Comando		-		
	13/07/2024 14:19:00	MENSAGEM ENVIADA PELA CENTRAL Enviada por: integração	Habilitar sensor de porta do carona		Comando		-		
	13/07/2024 14:18:59	MENSAGEM ENVIADA PELA CENTRAL Enviada por: integração	Habilitar sensor de porta do motorista		Comando		-		
	13/07/2024 14:18:57	MENSAGEM ENVIADA PELA CENTRAL Enviada por: integração	Habilitar sensor de desengate		Comando		-		
	13/07/2024 14:18:51	MENSAGEM ENVIADA PELA CENTRAL Enviada por: integração	Desabilitar Botão de Abertura de Trava de Baú		Comando		-		
	13/07/2024 14:18:46	MT - SINOP - Próx. BR-163	Possível uso de telefone celular ou objeto portátil		Evento	55	NÃO	-11,7543	-55,4673
	13/07/2024 14:18:08	MT - SINOP - BR-163	Possível uso de telefone celular ou objeto portátil		Evento	35	NÃO	-11,7585	-55,4684
	13/07/2024 14:18:06	MT - SINOP - BR-163			Posição Normal	37	NÃO	-11,7583	-55,4684
	13/07/2024 14:15:52	MT - SINOP - Próx. BR-163	Ignição ligada		Status	7	NÃO	-11,7607	-55,4685
	13/07/2024 14:15:52	MT - SINOP - Próx. BR-163	Ignição ligada		Status	7	NÃO	-11,7608	-55,4686

RELATÓRIO ANALÍTICO POR VEÍCULO

Período: 09/07/2024 00:00:00 à 15/07/2024 23:59:59
Identificador: SSU6D35 EDIVAN DAF XF480 2024 (2º Bloqueio Onix)
Placa: SSU6D35

- Legenda:**
-  Mensagens enviadas do Veículo (Veículo -> Central)
 -  Mensagens enviadas do Veículo (Controle de Jornada Cliente)
 -  Mensagens enviadas da Central (Central -> Veículo)






Sentido:	Data e Hora:	Localização:	Mensagem:	Modo Emergência	Tipo Mensagem:	Vel. (Km/h)	Log ?	Latitude	Longitude
	13/07/2024 14:15:28	MT - SINOP - Próx. BR-163	Parada do Veículo		Alerta de Software	0	NÃO	-11,7614	-55,4685
	13/07/2024 14:15:28	MT - SINOP - Próx. BR-163			Posição Normal	0	NÃO	-11,7614	-55,4685
	13/07/2024 14:14:52	MT - SINOP - Próx. BR-163	Ignição ligada		Status	0	NÃO	-11,7614	-55,4685
	13/07/2024 14:14:52	MT - SINOP - Próx. BR-163	O veículo está bloqueado		Status	0	NÃO	-11,7614	-55,4685
	13/07/2024 14:12:52	MT - SINOP - Próx. BR-163	O veículo está bloqueado		Status	0	SIM	-11,7614	-55,4685
	13/07/2024 14:12:52	MT - SINOP - Próx. BR-163	Ignição ligada		Status	0	SIM	-11,7614	-55,4685
	13/07/2024 14:12:18	MENSAGEM ENVIADA PELA CENTRAL Enviada por: integração	Habilitar sensor de violação de painel		Comando		-		
	13/07/2024 14:12:15	MENSAGEM ENVIADA PELA CENTRAL Enviada por: integração	Habilitar sensor de porta do carona		Comando		-		
	13/07/2024 14:12:14	MENSAGEM ENVIADA PELA CENTRAL Enviada por: integração	Habilitar sensor de porta do motorista		Comando		-		
	13/07/2024 14:12:10	MENSAGEM ENVIADA PELA CENTRAL Enviada por: integração	Habilitar sensor de desengate		Comando		-		
	13/07/2024 14:12:08	MENSAGEM ENVIADA PELA CENTRAL Enviada por: integração	Desabilitar Botão de Abertura de Trava de Baú		Comando		-		
	13/07/2024 14:12:08	MENSAGEM ENVIADA PELA CENTRAL Enviada por: integração	Desligar Bloqueio		Comando		-		
	13/07/2024 14:10:52	MT - SINOP - Próx. BR-163	Ignição ligada		Status	0	NÃO	-11,7613	-55,4685
	13/07/2024 14:10:52	MT - SINOP - Próx. BR-163	Parada do Veículo		Alerta de Software	0	NÃO	-11,7613	-55,4685
	13/07/2024 14:10:52	MT - SINOP - Próx. BR-163	O veículo está bloqueado		Status	0	NÃO	-11,7613	-55,4685
	13/07/2024 14:10:52	MT - SINOP - Próx. BR-163	Ignição ligada		Status	0	SIM	-11,7614	-55,4685
	13/07/2024 14:10:52	MT - SINOP - Próx. BR-163	O veículo está bloqueado		Status	0	SIM	-11,7614	-55,4685
	13/07/2024 14:09:52	MT - SINOP - Próx. BR-163	O veículo está bloqueado		Status	0	SIM	-11,7614	-55,4685
	13/07/2024 14:09:52	MT - SINOP - Próx. BR-163	Ignição ligada		Status	0	SIM	-11,7614	-55,4685
	13/07/2024 14:09:46	MT - SINOP - Próx. BR-163	11 REINICIO DE VIAGEM 11 REINICIO DE VIAGEM ID MOTORISTA:0020		Macro		NÃO	-11,7613	-55,4685
	13/07/2024 14:09:13	MT - SINOP - Próx. BR-163	Ignição ligada		Evento	0	SIM	-11,7614	-55,4685
	13/07/2024 14:09:13	MT - SINOP - Próx. BR-163	O veículo está bloqueado		Status	0	SIM	-11,7614	-55,4685
	13/07/2024 14:09:03	MT - SINOP - Próx. BR-163	11 REINICIO DE VIAGEM 11 REINICIO DE VIAGEM ID MOTORISTA:0020		Macro		NÃO	-11,7613	-55,4685
	13/07/2024 14:07:52	MT - SINOP - Próx. BR-163	O veículo está bloqueado		Status	0	SIM	-11,7614	-55,4685
	13/07/2024 14:06:14	MT - SINOP - Próx. BR-163	Parada do Veículo		Alerta de Software	0	NÃO	-11,7614	-55,4685
	13/07/2024 14:06:14	MT - SINOP - Próx. BR-163	O veículo está bloqueado		Status	0	NÃO	-11,7614	-55,4685
	13/07/2024 14:06:14	MT - SINOP - Próx. BR-163	Tempo de veículo parado excedido		Evento	0	NÃO	-11,7614	-55,4685
	13/07/2024 14:05:52	MT - SINOP - Próx. BR-163	O veículo está bloqueado		Status	0	NÃO	-11,7614	-55,4685
	13/07/2024 14:05:52	MT - SINOP - Próx. BR-163	Parada do Veículo		Alerta de Software	0	NÃO	-11,7614	-55,4685
	13/07/2024 14:03:52	MT - SINOP - Próx. BR-163	Parada do Veículo		Alerta de Software	0	NÃO	-11,7614	-55,4685
	13/07/2024 14:03:52	MT - SINOP - Próx. BR-163	O veículo está bloqueado		Status	0	NÃO	-11,7614	-55,4685
	13/07/2024 14:01:52	MT - SINOP - Próx. BR-163	O veículo está bloqueado		Status	0	NÃO	-11,7614	-55,4685
	13/07/2024 14:01:52	MT - SINOP - Próx. BR-163	Parada do Veículo		Alerta de Software	0	NÃO	-11,7614	-55,4685

RELATÓRIO ANALÍTICO POR VEÍCULO

Período: 09/07/2024 00:00:00 à 15/07/2024 23:59:59

Identificador: SSU6D35 EDIVAN DAF XF480 2024 (2º Bloqueio Onix)

Placa: SSU6D35

- Legenda:**
-  Mensagens enviadas do Veículo (Veículo -> Central)
 -  Mensagens enviadas do Veículo (Controle de Jornada Cliente)
 -  Mensagens enviadas da Central (Central -> Veículo)



Sentido:	Data e Hora:	Localização:	Mensagem:	Modo Emergência	Tipo Mensagem:	Vel. (Km/h)	Log ?	Latitude	Longitude
	13/07/2024 13:59:52	MT - SINOP - Próx. BR-163	Parada do Veículo		Alerta de Software	0	NÃO	-11,7614	-55,4685
	13/07/2024 13:59:52	MT - SINOP - Próx. BR-163	O veículo está bloqueado		Status	0	NÃO	-11,7614	-55,4685
	13/07/2024 13:57:52	MT - SINOP - Próx. BR-163	O veículo está bloqueado		Status	0	NÃO	-11,7614	-55,4685
	13/07/2024 13:57:52	MT - SINOP - Próx. BR-163	Parada do Veículo		Alerta de Software	0	NÃO	-11,7614	-55,4685
	13/07/2024 13:55:52	MT - SINOP - Próx. BR-163	Parada do Veículo		Alerta de Software	0	NÃO	-11,7614	-55,4685
	13/07/2024 13:55:52	MT - SINOP - Próx. BR-163	O veículo está bloqueado		Status	0	NÃO	-11,7614	-55,4685
	13/07/2024 13:53:52	MT - SINOP - Próx. BR-163	O veículo está bloqueado		Status	0	NÃO	-11,7614	-55,4685
	13/07/2024 13:53:52	MT - SINOP - Próx. BR-163	Parada do Veículo		Alerta de Software	0	NÃO	-11,7614	-55,4685
	13/07/2024 13:51:52	MT - SINOP - Próx. BR-163	Parada do Veículo		Alerta de Software	0	NÃO	-11,7614	-55,4685
	13/07/2024 13:51:52	MT - SINOP - Próx. BR-163	O veículo está bloqueado		Status	0	NÃO	-11,7614	-55,4685
	13/07/2024 13:49:52	MT - SINOP - Próx. BR-163	O veículo está bloqueado		Status	0	NÃO	-11,7614	-55,4685
	13/07/2024 13:49:52	MT - SINOP - Próx. BR-163	Parada do Veículo		Alerta de Software	0	NÃO	-11,7614	-55,4685
	13/07/2024 13:47:52	MT - SINOP - Próx. BR-163	Parada do Veículo		Alerta de Software	0	NÃO	-11,7614	-55,4685
	13/07/2024 13:47:52	MT - SINOP - Próx. BR-163	O veículo está bloqueado		Status	0	NÃO	-11,7614	-55,4685
	13/07/2024 13:45:52	MT - SINOP - Próx. BR-163	O veículo está bloqueado		Status	0	NÃO	-11,7614	-55,4685
	13/07/2024 13:45:52	MT - SINOP - Próx. BR-163	Parada do Veículo		Alerta de Software	0	NÃO	-11,7614	-55,4685
	13/07/2024 13:43:52	MT - SINOP - Próx. BR-163	Parada do Veículo		Alerta de Software	0	NÃO	-11,7614	-55,4685
	13/07/2024 13:43:52	MT - SINOP - Próx. BR-163	O veículo está bloqueado		Status	0	NÃO	-11,7614	-55,4685
	13/07/2024 13:41:52	MT - SINOP - Próx. BR-163	O veículo está bloqueado		Status	0	NÃO	-11,7614	-55,4685
	13/07/2024 13:41:52	MT - SINOP - Próx. BR-163	Parada do Veículo		Alerta de Software	0	NÃO	-11,7614	-55,4685
	13/07/2024 13:39:52	MT - SINOP - Próx. BR-163	Parada do Veículo		Alerta de Software	0	NÃO	-11,7614	-55,4685
	13/07/2024 13:39:52	MT - SINOP - Próx. BR-163	O veículo está bloqueado		Status	0	NÃO	-11,7614	-55,4685
	13/07/2024 13:37:52	MT - SINOP - Próx. BR-163	O veículo está bloqueado		Status	0	NÃO	-11,7614	-55,4685
	13/07/2024 13:37:52	MT - SINOP - Próx. BR-163	Parada do Veículo		Alerta de Software	0	NÃO	-11,7614	-55,4685
	13/07/2024 13:35:52	MT - SINOP - Próx. BR-163	Parada do Veículo		Alerta de Software	0	NÃO	-11,7614	-55,4685
	13/07/2024 13:35:52	MT - SINOP - Próx. BR-163	O veículo está bloqueado		Status	0	NÃO	-11,7614	-55,4685
	13/07/2024 13:33:52	MT - SINOP - Próx. BR-163	O veículo está bloqueado		Status	0	NÃO	-11,7614	-55,4685
	13/07/2024 13:33:52	MT - SINOP - Próx. BR-163	Parada do Veículo		Alerta de Software	0	NÃO	-11,7614	-55,4685
	13/07/2024 13:31:52	MT - SINOP - Próx. BR-163	Parada do Veículo		Alerta de Software	0	NÃO	-11,7614	-55,4685
	13/07/2024 13:31:52	MT - SINOP - Próx. BR-163	O veículo está bloqueado		Status	0	NÃO	-11,7614	-55,4685
	13/07/2024 13:29:52	MT - SINOP - Próx. BR-163	O veículo está bloqueado		Status	0	NÃO	-11,7614	-55,4685
	13/07/2024 13:29:52	MT - SINOP - Próx. BR-163	Parada do Veículo		Alerta de Software	0	NÃO	-11,7614	-55,4685
	13/07/2024 13:27:52	MT - SINOP - Próx. BR-163	Parada do Veículo		Alerta de Software	0	NÃO	-11,7614	-55,4685
	13/07/2024 13:27:52	MT - SINOP - Próx. BR-163	O veículo está bloqueado		Status	0	NÃO	-11,7614	-55,4685
	13/07/2024 13:25:52	MT - SINOP - Próx. BR-163	O veículo está bloqueado		Status	0	NÃO	-11,7614	-55,4685
	13/07/2024 13:25:52	MT - SINOP - Próx. BR-163	Parada do Veículo		Alerta de Software	0	NÃO	-11,7614	-55,4685
	13/07/2024 13:23:52	MT - SINOP - Próx. BR-163	Parada do Veículo		Alerta de Software	0	NÃO	-11,7614	-55,4685

RELATÓRIO ANALÍTICO POR VEÍCULO

Período: 09/07/2024 00:00:00 à 15/07/2024 23:59:59

Identificador: SSU6D35 EDIVAN DAF XF480 2024 (2º Bloqueio Onix)

Placa: SSU6D35

Legenda:

Mensagens enviadas do Veículo (Veículo -> Central)

Mensagens enviadas do Veículo (Controle de Jornada Cliente)

Mensagens enviadas da Central (Central -> Veículo)






Sentido:	Data e Hora:	Localização:	Mensagem:	Modo Emergência	Tipo Mensagem:	Vel. (Km/h)	Log ?	Latitude	Longitude
	13/07/2024 13:23:52	MT - SINOP - Próx. BR-163	O veículo está bloqueado		Status	0	NÃO	-11,7614	-55,4685
	13/07/2024 13:21:52	MT - SINOP - Próx. BR-163	O veículo está bloqueado		Status	0	NÃO	-11,7614	-55,4685
	13/07/2024 13:21:52	MT - SINOP - Próx. BR-163	Parada do Veículo		Alerta de Software	0	NÃO	-11,7614	-55,4685
	13/07/2024 13:19:52	MT - SINOP - Próx. BR-163	Parada do Veículo		Alerta de Software	0	NÃO	-11,7614	-55,4685
	13/07/2024 13:19:52	MT - SINOP - Próx. BR-163	O veículo está bloqueado		Status	0	NÃO	-11,7614	-55,4685
	13/07/2024 13:17:52	MT - SINOP - Próx. BR-163	O veículo está bloqueado		Status	0	NÃO	-11,7614	-55,4685
	13/07/2024 13:17:52	MT - SINOP - Próx. BR-163	Parada do Veículo		Alerta de Software	0	NÃO	-11,7614	-55,4685
	13/07/2024 13:15:52	MT - SINOP - Próx. BR-163	Parada do Veículo		Alerta de Software	0	NÃO	-11,7614	-55,4685
	13/07/2024 13:15:52	MT - SINOP - Próx. BR-163	O veículo está bloqueado		Status	0	NÃO	-11,7614	-55,4685
	13/07/2024 13:13:52	MT - SINOP - Próx. BR-163	O veículo está bloqueado		Status	0	NÃO	-11,7614	-55,4685
	13/07/2024 13:13:52	MT - SINOP - Próx. BR-163	Parada do Veículo		Alerta de Software	0	NÃO	-11,7614	-55,4685
	13/07/2024 13:11:52	MT - SINOP - Próx. BR-163	Parada do Veículo		Alerta de Software	0	NÃO	-11,7614	-55,4685
	13/07/2024 13:11:52	MT - SINOP - Próx. BR-163	O veículo está bloqueado		Status	0	NÃO	-11,7614	-55,4685
	13/07/2024 13:09:52	MT - SINOP - Próx. BR-163	O veículo está bloqueado		Status	0	NÃO	-11,7614	-55,4685
	13/07/2024 13:09:52	MT - SINOP - Próx. BR-163	Parada do Veículo		Alerta de Software	0	NÃO	-11,7614	-55,4685
	13/07/2024 13:09:44	MENSAGEM ENVIADA PELA CENTRAL Enviada por: integração	Ligar Bloqueio		Comando		-		
	13/07/2024 13:07:52	MT - SINOP - Próx. BR-163	Parada do Veículo		Alerta de Software	0	NÃO	-11,7614	-55,4685
	13/07/2024 13:07:52	MT - SINOP - Próx. BR-163	O veículo está bloqueado		Status	0	NÃO	-11,7614	-55,4685
	13/07/2024 13:07:34	MT - SINOP - Próx. BR-163			Posição Normal	0	NÃO	-11,7614	-55,4685
	13/07/2024 13:06:43	MT - SINOP - Próx. BR-163	Ignição desligada		Evento	0	NÃO	-11,7614	-55,4685
	13/07/2024 13:06:43	MT - SINOP - Próx. BR-163	O veículo está bloqueado		Status	0	NÃO	-11,7614	-55,4685
	13/07/2024 13:06:13	MT - SINOP - Próx. BR-163	05 PARADA PARA ALIMENTACAO 05 PARADA PARA ALIMENTACAO: LOCAL:SINOP KM: PREVISAO DE REINICIO DATA:13/07/24 HORA:14:00		Macro		NÃO	-11,7614	-55,4685
	13/07/2024 13:05:52	MT - SINOP - Próx. BR-163	Ignição ligada		Status	0	NÃO	-11,7614	-55,4685
	13/07/2024 13:03:52	MT - SINOP - BR-163	Ignição ligada		Status	51	NÃO	-11,7673	-55,4708
	13/07/2024 13:01:52	MT - SINOP - BR-163	Ignição ligada		Status	38	NÃO	-11,7810	-55,4743
	13/07/2024 12:59:52	MT - SINOP - BR-163	Ignição ligada		Status	70	NÃO	-11,7963	-55,4783
	13/07/2024 12:57:52	MT - SINOP - BR-163	Ignição ligada		Status	62	NÃO	-11,8156	-55,4833
	13/07/2024 12:55:52	MT - SINOP - BR-163	Ignição ligada		Status	40	NÃO	-11,8324	-55,4877
	13/07/2024 12:53:52	MT - SINOP - Próx. BR-163	Parada do Veículo		Alerta de Software	0	NÃO	-11,8378	-55,4890
	13/07/2024 12:53:52	MT - SINOP - Próx. BR-163	Ignição ligada		Status	0	NÃO	-11,8378	-55,4890
	13/07/2024 12:53:22	MENSAGEM ENVIADA PELA CENTRAL Enviada por: integração	Habilitar sensor de violação de painel		Comando		-		
	13/07/2024 12:53:20	MENSAGEM ENVIADA PELA CENTRAL Enviada por: integração	Habilitar sensor de porta do carona		Comando		-		

RELATÓRIO ANALÍTICO POR VEÍCULO


































Período: 09/07/2024 00:00:00 à 15/07/2024 23:59:59

Identificador: SSU6D35 EDIVAN DAF XF480 2024 (2º Bloqueio Onix)

Placa: SSU6D35

- Legenda:**
-  Mensagens enviadas do Veículo (Veículo -> Central)
 -  Mensagens enviadas do Veículo (Controle de Jornada Cliente)
 -  Mensagens enviadas da Central (Central -> Veículo)



Sentido:	Data e Hora:	Localização:	Mensagem:	Modo Emergência	Tipo Mensagem:	Vel. (Km/h)	Log ?	Latitude	Longitude
	13/07/2024 12:53:19	MENSAGEM ENVIADA PELA CENTRAL Enviada por: integração	Habilitar sensor de porta do motorista		Comando		-		
	13/07/2024 12:53:08	MENSAGEM ENVIADA PELA CENTRAL Enviada por: integração	Desabilitar Botão de Abertura de Trava de Baú		Comando		-		
	13/07/2024 12:53:08	MENSAGEM ENVIADA PELA CENTRAL Enviada por: integração	Habilitar sensor de desengate		Comando		-		
	13/07/2024 12:51:52	MT - SINOP - Próx. BR-163	Ignição ligada		Status	0	NÃO	-11,8379	-55,4890
	13/07/2024 12:51:52	MT - SINOP - Próx. BR-163	Parada do Veículo		Alerta de Software	0	NÃO	-11,8379	-55,4890
	13/07/2024 12:51:29	MT - SINOP - Próx. BR-163	11 REINICIO DE VIAGEM 11 REINICIO DE VIAGEM ID MOTORISTA:0020		Macro		NÃO	-11,8379	-55,4890
	13/07/2024 12:51:20	MT - SINOP - Próx. BR-163	Parada do Veículo		Alerta de Software	0	NÃO	-11,8379	-55,4890
	13/07/2024 12:51:20	MT - SINOP - Próx. BR-163	Ignição ligada		Evento	0	NÃO	-11,8379	-55,4890
	13/07/2024 12:49:52	MT - SINOP - Próx. BR-163	Parada do Veículo		Alerta de Software	0	NÃO	-11,8379	-55,4890
	13/07/2024 12:47:52	MT - SINOP - Próx. BR-163	Parada do Veículo		Alerta de Software	0	NÃO	-11,8379	-55,4890
	13/07/2024 12:45:52	MT - SINOP - Próx. BR-163	Parada do Veículo		Alerta de Software	0	NÃO	-11,8379	-55,4890
	13/07/2024 12:43:52	MT - SINOP - Próx. BR-163	Parada do Veículo		Alerta de Software	0	NÃO	-11,8379	-55,4890
	13/07/2024 12:41:52	MT - SINOP - Próx. BR-163	Parada do Veículo		Alerta de Software	0	NÃO	-11,8379	-55,4890
	13/07/2024 12:39:52	MT - SINOP - Próx. BR-163	Parada do Veículo		Alerta de Software	0	NÃO	-11,8379	-55,4890
	13/07/2024 12:37:52	MT - SINOP - Próx. BR-163	Parada do Veículo		Alerta de Software	0	NÃO	-11,8379	-55,4890
	13/07/2024 12:35:52	MT - SINOP - Próx. BR-163	Parada do Veículo		Alerta de Software	0	NÃO	-11,8379	-55,4890
	13/07/2024 12:33:52	MT - SINOP - Próx. BR-163	Parada do Veículo		Alerta de Software	0	NÃO	-11,8379	-55,4890
	13/07/2024 12:31:52	MT - SINOP - Próx. BR-163	Parada do Veículo		Alerta de Software	0	NÃO	-11,8379	-55,4890
	13/07/2024 12:29:52	MT - SINOP - Próx. BR-163	Parada do Veículo		Alerta de Software	0	NÃO	-11,8379	-55,4890
	13/07/2024 12:27:52	MT - SINOP - Próx. BR-163	Parada do Veículo		Alerta de Software	0	NÃO	-11,8379	-55,4890
	13/07/2024 12:25:52	MT - SINOP - Próx. BR-163	Parada do Veículo		Alerta de Software	0	NÃO	-11,8379	-55,4890
	13/07/2024 12:23:52	MT - SINOP - Próx. BR-163	Parada do Veículo		Alerta de Software	0	NÃO	-11,8379	-55,4890
	13/07/2024 12:21:52	MT - SINOP - Próx. BR-163	Parada do Veículo		Alerta de Software	0	NÃO	-11,8379	-55,4890
	13/07/2024 12:19:52	MT - SINOP - Próx. BR-163	Parada do Veículo		Alerta de Software	0	NÃO	-11,8379	-55,4890
	13/07/2024 12:17:52	MT - SINOP - Próx. BR-163	Parada do Veículo		Alerta de Software	0	NÃO	-11,8379	-55,4890
	13/07/2024 12:15:52	MT - SINOP - Próx. BR-163	Parada do Veículo		Alerta de Software	0	NÃO	-11,8379	-55,4890
	13/07/2024 12:13:52	MT - SINOP - Próx. BR-163	Parada do Veículo		Alerta de Software	0	NÃO	-11,8379	-55,4890
	13/07/2024 12:11:52	MT - SINOP - Próx. BR-163	Parada do Veículo		Alerta de Software	0	NÃO	-11,8379	-55,4890
	13/07/2024 12:09:52	MT - SINOP - Próx. BR-163	Parada do Veículo		Alerta de Software	0	NÃO	-11,8379	-55,4890
	13/07/2024 12:07:52	MT - SINOP - Próx. BR-163	Parada do Veículo		Alerta de Software	0	NÃO	-11,8379	-55,4890
	13/07/2024 12:05:52	MT - SINOP - Próx. BR-163	Parada do Veículo		Alerta de Software	0	NÃO	-11,8379	-55,4890
	13/07/2024 12:03:52	MT - SINOP - Próx. BR-163	Parada do Veículo		Alerta de Software	0	NÃO	-11,8379	-55,4890
	13/07/2024 12:03:50	MT - SINOP - Próx. BR-163	Ignição desligada		Evento	0	NÃO	-11,8379	-55,4890

RELATÓRIO ANALÍTICO POR VEÍCULO

Período: 09/07/2024 00:00:00 à 15/07/2024 23:59:59

Identificador: SSU6D35 EDIVAN DAF XF480 2024 (2º Bloqueio Onix)

Placa: SSU6D35

Legenda:

Mensagens enviadas do Veículo (Veículo -> Central)

Mensagens enviadas do Veículo (Controle de Jornada Cliente)




Mensagens enviadas da Central (Central -> Veículo)








































Sentido:	Data e Hora:	Localização:	Mensagem:	Modo Emergência	Tipo Mensagem:	Vel. (Km/h)	Log ?	Latitude	Longitude
	13/07/2024 12:03:16	MT - SINOP - Próx. BR-163	07 PARADA EM BALANCA 07 PARADA EM BALANCA: LOCAL: SINOP PREVISAO DE REINICIO DATA: 13/07/24 HORA: 12:30 ID MOTORISTA: 0020		Macro		NÃO	-11,8379	-55,4890
	13/07/2024 12:02:27	MT - SINOP - Próx. BR-163	Parada do Veículo		Alerta de Software	0	NÃO	-11,8379	-55,4890
	13/07/2024 12:02:27	MT - SINOP - Próx. BR-163	Ignição ligada		Status	0	NÃO	-11,8379	-55,4890
	13/07/2024 12:02:27	MT - SINOP - Próx. BR-163	Botão de aviso de cabine pressionado		Evento	0	NÃO	-11,8379	-55,4890
	13/07/2024 12:01:52	MT - SINOP - BR-163	Ignição ligada		Status	29	NÃO	-11,8387	-55,4894
	13/07/2024 11:59:52	MT - SINOP - BR-163	Ignição ligada		Status	57	NÃO	-11,8538	-55,4933
	13/07/2024 11:57:52	MT - SINOP - BR-163	Ignição ligada		Status	57	NÃO	-11,8702	-55,4976
	13/07/2024 11:57:50	MT - SINOP - BR-163			Posição Normal	57	NÃO	-11,8705	-55,4976
	13/07/2024 11:55:52	MT - SINOP - BR-163	Ignição ligada		Status	16	NÃO	-11,8833	-55,5010
	13/07/2024 11:53:52	MT - SINOP - BR-163	Ignição ligada		Status	46	NÃO	-11,8929	-55,5034
	13/07/2024 11:51:52	MT - SINOP - BR-163	Ignição ligada		Status	61	NÃO	-11,9094	-55,5078
	13/07/2024 11:49:52	MT - SINOP - BR-163	Ignição ligada		Status	62	NÃO	-11,9284	-55,5127
	13/07/2024 11:47:52	MT - SINOP - BR-163	Ignição ligada		Status	61	NÃO	-11,9461	-55,5168
	13/07/2024 11:45:52	MT - SINOP - BR-163	Ignição ligada		Status	61	NÃO	-11,9637	-55,5169
	13/07/2024 11:43:52	MT - SINOP - BR-163	Ignição ligada		Status	53	NÃO	-11,9833	-55,5171
	13/07/2024 11:41:52	MT - SINOP - BR-163	Ignição ligada		Status	57	NÃO	-12,0000	-55,5171
	13/07/2024 11:39:52	MT - SINOP - BR-163	Ignição ligada		Status	66	NÃO	-12,0192	-55,5172
	13/07/2024 11:37:52	MT - SINOP - BR-163	Ignição ligada		Status	68	NÃO	-12,0390	-55,5173
	13/07/2024 11:35:52	MT - SINOP - BR-163	Ignição ligada		Status	70	NÃO	-12,0600	-55,5175
	13/07/2024 11:34:21	MT - SINOP - BR-163			Posição Normal	64	NÃO	-12,0760	-55,5176
	13/07/2024 11:33:52	MT - SINOP - Próx. BR-163	Ignição ligada		Status	61	NÃO	-12,0895	-55,5175
	13/07/2024 11:33:52	MT - SINOP - BR-163	Ignição ligada		Status	61	NÃO	-12,0896	-55,5176
	13/07/2024 11:30:52	MT - SINOP - BR-163	Ignição ligada		Status	72	NÃO	-12,1110	-55,5169
	13/07/2024 11:29:44	MT - SINOP - BR-163	Bocejo do Motorista		Evento	68	NÃO	-12,1250	-55,5157
	13/07/2024 11:28:52	MT - SINOP - BR-163	Ignição ligada		Status	53	NÃO	-12,1316	-55,5152
	13/07/2024 11:28:51	MT - SINOP - Próx. BR-163	Bocejo do Motorista		Evento	54	NÃO	-12,1326	-55,5150
	13/07/2024 11:28:10	MT - SINOP - BR-163	Bocejo do Motorista		Evento	73	NÃO	-12,1391	-55,5145
	13/07/2024 11:27:09	MT - SINOP - BR-163	Bocejo do Motorista		Evento	64	SIM	-12,1501	-55,5136
	13/07/2024 11:26:52	MT - SINOP - BR-163	Ignição ligada		Status	70	NÃO	-12,1517	-55,5136
	13/07/2024 11:26:17	MT - VERA - Próx. BR-163	Bocejo do Motorista		Evento	80	SIM	-12,1598	-55,5134
	13/07/2024 11:25:21	MT - VERA - BR-163			Posição Normal	70	NÃO	-12,1676	-55,5179
	13/07/2024 11:24:52	MT - VERA - BR-163	Ignição ligada		Status	64	NÃO	-12,1719	-55,5206
	13/07/2024 11:24:12	MT - VERA - Próx. BR-163	Bocejo do Motorista		Evento	72	SIM	-12,1793	-55,5252

RELATÓRIO ANALÍTICO POR VEÍCULO

Período: 09/07/2024 00:00:00 à 15/07/2024 23:59:59
Identificador: SSU6D35 EDIVAN DAF XF480 2024 (2º Bloqueio Onix)
Placa: SSU6D35

- Legenda:**
-  Mensagens enviadas do Veículo (Veículo -> Central)
 -  Mensagens enviadas do Veículo (Controle de Jornada Cliente)
 -  Mensagens enviadas da Central (Central -> Veículo)



Sentido:	Data e Hora:	Localização:	Mensagem:	Modo Emergência	Tipo Mensagem:	Vel. (Km/h)	Log ?	Latitude	Longitude
	13/07/2024 11:22:59	MT - VERA - BR-163	Bocejo do Motorista		Evento	69	SIM	-12,1905	-55,5321
	13/07/2024 11:22:52	MT - VERA - BR-163	Ignição ligada		Status	68	NÃO	-12,1904	-55,5321
	13/07/2024 11:22:35	MT - VERA - BR-163	Bocejo do Motorista		Evento	73	SIM	-12,1945	-55,5340
	13/07/2024 11:21:53	MT - VERA - BR-163	Bocejo do Motorista		Evento	75	SIM	-12,2020	-55,5369
	13/07/2024 11:21:20	MT - VERA - BR-163	Bocejo do Motorista		Evento	75	SIM	-12,2076	-55,5385
	13/07/2024 11:20:52	MT - VERA - BR-163	Ignição ligada		Status	75	NÃO	-12,2113	-55,5397
	13/07/2024 11:19:54	MT - VERA - BR-163	Bocejo do Motorista		Evento	74	SIM	-12,2230	-55,5430
	13/07/2024 11:19:11	MT - VERA - BR-163	Bocejo do Motorista		Evento	68	SIM	-12,2305	-55,5452
	13/07/2024 11:18:52	MT - VERA - BR-163	Ignição ligada		Status	70	NÃO	-12,2325	-55,5458
	13/07/2024 11:18:46	MT - VERA - Próx. BR-163	Bocejo do Motorista		Evento	77	SIM	-12,2349	-55,5464
	13/07/2024 11:17:43	MT - VERA - BR-163	Bocejo do Motorista		Evento	48	SIM	-12,2443	-55,5492
	13/07/2024 11:17:10	MT - VERA - BR-163	Bocejo do Motorista		Evento	68	SIM	-12,2488	-55,5505
	13/07/2024 11:16:52	MT - VERA - BR-163	Ignição ligada		Status	72	NÃO	-12,2506	-55,5511
	13/07/2024 11:16:15	MT - VERA - Próx. BR-163	Bocejo do Motorista		Evento	74	SIM	-12,2586	-55,5533
	13/07/2024 11:15:39	MT - VERA - BR-163	Bocejo do Motorista		Evento	80	SIM	-12,2648	-55,5552
	13/07/2024 11:15:10	MT - VERA - BR-163			Posição Normal	74	NÃO	-12,2688	-55,5564
	13/07/2024 11:14:52	MT - VERA - BR-163	Ignição ligada		Status	66	NÃO	-12,2720	-55,5573
	13/07/2024 11:14:47	MT - VERA - Próx. BR-163	Bocejo do Motorista		Evento	65	SIM	-12,2740	-55,5578
	13/07/2024 11:12:52	MT - SORRISO - BR-163	Ignição ligada		Status	68	NÃO	-12,2973	-55,5703
	13/07/2024 11:12:52	MT - SORRISO - BR-163	Ignição ligada		Status	68	NÃO	-12,2975	-55,5704
	13/07/2024 11:09:52	MT - SORRISO - BR-163	Ignição ligada		Status	64	SIM	-12,3162	-55,5804
	13/07/2024 11:07:52	MT - SORRISO - BR-163	Ignição ligada		Status	68	NÃO	-12,3353	-55,5898
	13/07/2024 11:05:52	MT - SORRISO - Próx. BR-163	Ignição ligada		Status	64	NÃO	-12,3539	-55,5989
	13/07/2024 11:03:52	MT - SORRISO - BR-163	Ignição ligada		Status	70	NÃO	-12,3721	-55,6080
	13/07/2024 11:01:52	MT - SORRISO - BR-163	Ignição ligada		Status	66	NÃO	-12,3915	-55,6175
	13/07/2024 10:59:52	MT - SORRISO - BR-163	Ignição ligada		Status	59	NÃO	-12,4075	-55,6280
	13/07/2024 10:57:52	MT - SORRISO - BR-163	Ignição ligada		Status	61	NÃO	-12,4243	-55,6407
	13/07/2024 10:55:52	MT - SORRISO - BR-163	Ignição ligada		Status	51	NÃO	-12,4398	-55,6524
	13/07/2024 10:53:52	MT - SORRISO - BR-163	Ignição ligada		Status	68	NÃO	-12,4543	-55,6633
	13/07/2024 10:51:52	MT - SORRISO - BR-163	Ignição ligada		Status	68	NÃO	-12,4737	-55,6740
	13/07/2024 10:51:49	MT - SORRISO - BR-163			Posição Normal	68	NÃO	-12,4741	-55,6743
	13/07/2024 10:49:52	MT - SORRISO - BR-163	Ignição ligada		Status	72	NÃO	-12,4922	-55,6842
	13/07/2024 10:47:52	MT - SORRISO - BR-163	Ignição ligada		Status	57	NÃO	-12,5098	-55,6936
	13/07/2024 10:45:52	MT - SORRISO - BR-163	Ignição ligada		Status	51	NÃO	-12,5250	-55,7021
	13/07/2024 10:43:52	MT - SORRISO - BR-163	Ignição ligada		Status	59	NÃO	-12,5421	-55,7077
	13/07/2024 10:41:52	MT - SORRISO - BR-163	Ignição ligada		Status	61	NÃO	-12,5563	-55,7167
	13/07/2024 10:41:13	MT - SORRISO - BR-163			Posição Normal	44	NÃO	-12,5609	-55,7197

RELATÓRIO ANALÍTICO POR VEÍCULO

Período: 09/07/2024 00:00:00 à 15/07/2024 23:59:59

Identificador: SSU6D35 EDIVAN DAF XF480 2024 (2º Bloqueio Onix)

Placa: SSU6D35

Legenda:

Mensagens enviadas do Veículo (Veículo -> Central)

Mensagens enviadas do Veículo (Controle de Jornada Cliente)




Mensagens enviadas da Central (Central -> Veículo)








































Sentido:	Data e Hora:	Localização:	Mensagem:	Modo Emergência	Tipo Mensagem:	Vel. (Km/h)	Log ?	Latitude	Longitude
	13/07/2024 10:39:52	MT - SORRISO - BR-163	Ignição ligada		Status	53	NÃO	-12,5710	-55,7261
	13/07/2024 10:37:52	MT - SORRISO - Próx. BR-163	Ignição ligada		Status	70	NÃO	-12,5853	-55,7364
	13/07/2024 10:35:52	MT - SORRISO - BR-163	Ignição ligada		Status	51	NÃO	-12,5985	-55,7473
	13/07/2024 10:33:52	MT - SORRISO - BR-163	Ignição ligada		Status	62	NÃO	-12,6117	-55,7585
	13/07/2024 10:31:52	MT - SORRISO - BR-163	Ignição ligada		Status	61	NÃO	-12,6272	-55,7714
	13/07/2024 10:29:52	MT - SORRISO - BR-163	Ignição ligada		Status	74	NÃO	-12,6428	-55,7844
	13/07/2024 10:29:47	MT - SORRISO - BR-163			Posição Normal	72	NÃO	-12,6436	-55,7850
	13/07/2024 10:27:52	MT - SORRISO - BR-163	Ignição ligada		Status	64	NÃO	-12,6624	-55,7913
	13/07/2024 10:25:52	MT - SORRISO - BR-163	Ignição ligada		Status	68	NÃO	-12,6905	-55,8042
	13/07/2024 10:25:52	MT - SORRISO - BR-163	Ignição ligada		Status	70	NÃO	-12,6906	-55,8042
	13/07/2024 10:22:52	MT - SORRISO - BR-163	Ignição ligada		Status	70	SIM	-12,7018	-55,8149
	13/07/2024 10:20:52	MT - SORRISO - Próx. BR-163	Ignição ligada		Status	57	NÃO	-12,7305	-55,8302
	13/07/2024 10:20:52	MT - SORRISO - BR-163	Ignição ligada		Status	57	SIM	-12,7307	-55,8303
	13/07/2024 10:17:52	MT - SORRISO - BR-163	Ignição ligada		Status	77	SIM	-12,7532	-55,8334
	13/07/2024 10:15:52	MT - SORRISO - BR-163	Ignição ligada		Status	72	NÃO	-12,7862	-55,8372
	13/07/2024 10:15:52	MT - SORRISO - BR-163	Ignição ligada		Status	72	SIM	-12,7863	-55,8372
	13/07/2024 10:12:52	MT - SORRISO - BR-163	Ignição ligada		Status	75	SIM	-12,8084	-55,8309
	13/07/2024 10:10:52	MT - SORRISO - BR-163	Ignição ligada		Status	74	NÃO	-12,8412	-55,8250
	13/07/2024 10:10:52	MT - SORRISO - BR-163	Ignição ligada		Status	74	SIM	-12,8413	-55,8250
	13/07/2024 10:09:36	MT - SORRISO - BR-163	Bocejo do Motorista		Evento	71	NÃO	-12,8454	-55,8266
	13/07/2024 10:07:52	MT - SORRISO - BR-163	Ignição ligada		Status	46	SIM	-12,8612	-55,8328
	13/07/2024 10:05:52	MT - SORRISO - BR-163	Ignição ligada		Status	77	NÃO	-12,8910	-55,8443
	13/07/2024 10:05:52	MT - SORRISO - BR-163	Ignição ligada		Status	75	SIM	-12,8911	-55,8444
	13/07/2024 10:02:52	MT - SORRISO - BR-163	Ignição ligada		Status	74	SIM	-12,9122	-55,8525
	13/07/2024 10:00:52	MT - SORRISO - BR-163	Ignição ligada		Status	70	NÃO	-12,9225	-55,8565
	13/07/2024 10:00:52	MT - SORRISO - BR-163	Ignição ligada		Status	70	SIM	-12,9225	-55,8565
	13/07/2024 09:59:52	MT - SORRISO - BR-163	Ignição ligada		Status	72	SIM	-12,9424	-55,8642
	13/07/2024 09:57:52	MT - SORRISO - BR-163	Ignição ligada		Status	72	SIM	-12,9627	-55,8721
	13/07/2024 09:55:52	MT - SORRISO - BR-163	Ignição ligada		Status	64	NÃO	-12,9826	-55,8799
	13/07/2024 09:55:50	MT - SORRISO - BR-163			Posição Normal	64	NÃO	-12,9829	-55,8800
	13/07/2024 09:53:52	MT - SORRISO - BR-163	Ignição ligada		Status	75	NÃO	-13,0027	-55,8877
	13/07/2024 09:51:52	MT - SORRISO - BR-163	Ignição ligada		Status	68	NÃO	-13,0230	-55,8956
	13/07/2024 09:49:52	MT - SORRISO - BR-163	Ignição ligada		Status	70	NÃO	-13,0419	-55,9029
	13/07/2024 09:47:52	MT - LUCAS DO RIO VERDE - BR-163	Ignição ligada		Status	53	NÃO	-13,0570	-55,9143
	13/07/2024 09:45:52	MT - LUCAS DO RIO VERDE - BR-163	Ignição ligada		Status	48	NÃO	-13,0671	-55,9246
	13/07/2024 09:43:52	MT - LUCAS DO RIO VERDE - BR-163	Ignição ligada		Status	57	NÃO	-13,0767	-55,9344
	13/07/2024 09:41:52	MT - LUCAS DO RIO VERDE - BR-163	Ignição ligada		Status	72	NÃO	-13,0887	-55,9433

RELATÓRIO ANALÍTICO POR VEÍCULO

Período: 09/07/2024 00:00:00 à 15/07/2024 23:59:59
Identificador: SSU6D35 EDIVAN DAF XF480 2024 (2º Bloqueio Onix)
Placa: SSU6D35




- Legenda:**
-  Mensagens enviadas do Veículo (Veículo -> Central)
 -  Mensagens enviadas do Veículo (Controle de Jornada Cliente)
 -  Mensagens enviadas da Central (Central -> Veículo)





































Sentido:	Data e Hora:	Localização:	Mensagem:	Modo Emergência	Tipo Mensagem:	Vel. (Km/h)	Log ?	Latitude	Longitude
	13/07/2024 09:41:36	MT - LUCAS DO RIO VERDE - BR-163			Posição Normal	66	NÃO	-13,0915	-55,9445
	13/07/2024 09:39:52	MT - LUCAS DO RIO VERDE - BR-163	Ignição ligada		Status	72	NÃO	-13,1087	-55,9523
	13/07/2024 09:37:52	MT - LUCAS DO RIO VERDE - BR-163	Ignição ligada		Status	74	NÃO	-13,1290	-55,9615
	13/07/2024 09:35:52	MT - LUCAS DO RIO VERDE - BR-163	Ignição ligada		Status	74	NÃO	-13,1485	-55,9703
	13/07/2024 09:33:52	MT - LUCAS DO RIO VERDE - BR-163	Ignição ligada		Status	74	NÃO	-13,1696	-55,9798
	13/07/2024 09:32:29	MT - LUCAS DO RIO VERDE - BR-163			Posição Normal	72	NÃO	-13,1836	-55,9861
	13/07/2024 09:31:52	MT - LUCAS DO RIO VERDE - BR-163	Ignição ligada		Status	70	NÃO	-13,1898	-55,9889
	13/07/2024 09:29:52	MT - LUCAS DO RIO VERDE - BR-163	Ignição ligada		Status	75	NÃO	-13,2098	-55,9978
	13/07/2024 09:27:52	MT - LUCAS DO RIO VERDE - BR-163	Ignição ligada		Status	79	NÃO	-13,2312	-56,0074
	13/07/2024 09:25:52	MT - LUCAS DO RIO VERDE - BR-163	Ignição ligada		Status	74	NÃO	-13,2532	-56,0171
	13/07/2024 09:23:52	MT - LUCAS DO RIO VERDE - BR-163	Ignição ligada		Status	70	NÃO	-13,2702	-56,0246
	13/07/2024 09:21:55	MT - LUCAS DO RIO VERDE - BR-163			Posição Normal	74	NÃO	-13,2903	-56,0334
	13/07/2024 09:21:52	MT - LUCAS DO RIO VERDE - BR-163	Ignição ligada		Status	72	NÃO	-13,2908	-56,0337
	13/07/2024 09:19:52	MT - LUCAS DO RIO VERDE - BR-163	Ignição ligada		Status	40	NÃO	-13,3087	-56,0415
	13/07/2024 09:18:29	MT - LUCAS DO RIO VERDE - BR-163			Posição Normal	75	NÃO	-13,3210	-56,0469
	13/07/2024 09:17:52	MT - LUCAS DO RIO VERDE - BR-163	Ignição ligada		Status	79	NÃO	-13,3276	-56,0498
	13/07/2024 09:15:52	MT - LUCAS DO RIO VERDE - BR-163	Ignição ligada		Status	70	NÃO	-13,3588	-56,0637
	13/07/2024 09:15:52	MT - LUCAS DO RIO VERDE - BR-163	Ignição ligada		Status	70	NÃO	-13,3590	-56,0637
	13/07/2024 09:12:52	MT - LUCAS DO RIO VERDE - BR-163	Ignição ligada		Status	74	SIM	-13,3748	-56,0800
	13/07/2024 09:10:52	MT - LUCAS DO RIO VERDE - BR-163	Ignição ligada		Status	75	NÃO	-13,4035	-56,0863
	13/07/2024 09:10:52	MT - LUCAS DO RIO VERDE - BR-163	Ignição ligada		Status	75	SIM	-13,4036	-56,0864
	13/07/2024 09:07:52	MT - LUCAS DO RIO VERDE - BR-163	Ignição ligada		Status	77	SIM	-13,4256	-56,0804
	13/07/2024 09:05:52	MT - NOVA MUTUM - Próx. BR-163	Ignição ligada		Status	72	NÃO	-13,4580	-56,0780
	13/07/2024 09:05:52	MT - NOVA MUTUM - BR-163	Ignição ligada		Status	74	SIM	-13,4581	-56,0781
	13/07/2024 09:02:52	MT - NOVA MUTUM - BR-163	Ignição ligada		Status	75	SIM	-13,4776	-56,0639
	13/07/2024 09:00:52	MT - NOVA MUTUM - Próx. BR-163	Ignição ligada		Status	75	NÃO	-13,5053	-56,0435
	13/07/2024 09:00:52	MT - NOVA MUTUM - BR-163	Ignição ligada		Status	75	SIM	-13,5055	-56,0436
	13/07/2024 08:57:52	MT - NOVA MUTUM - BR-163	Ignição ligada		Status	68	SIM	-13,5235	-56,0305
	13/07/2024 08:55:52	MT - NOVA MUTUM - Próx. BR-163	Ignição ligada		Status	74	NÃO	-13,5552	-56,0278
	13/07/2024 08:55:52	MT - NOVA MUTUM - BR-163	Ignição ligada		Status	74	SIM	-13,5553	-56,0280
	13/07/2024 08:52:52	MT - NOVA MUTUM - BR-163	Ignição ligada		Status	75	SIM	-13,5783	-56,0299
	13/07/2024 08:50:52	MT - NOVA MUTUM - BR-163	Ignição ligada		Status	68	NÃO	-13,6115	-56,0325
	13/07/2024 08:50:52	MT - NOVA MUTUM - BR-163	Ignição ligada		Status	68	SIM	-13,6115	-56,0326
	13/07/2024 08:47:52	MT - NOVA MUTUM - BR-163	Ignição ligada		Status	68	SIM	-13,6321	-56,0343
	13/07/2024 08:45:52	MT - NOVA MUTUM - BR-163	Ignição ligada		Status	74	NÃO	-13,6543	-56,0361
	13/07/2024 08:43:52	MT - NOVA MUTUM - BR-163	Ignição ligada		Status	72	NÃO	-13,6764	-56,0380
	13/07/2024 08:43:14	MT - NOVA MUTUM - Próx. BR-163	Cinto de Segurança		Evento	70	SIM	-13,6848	-56,0386

RELATÓRIO ANALÍTICO POR VEÍCULO

Período: 09/07/2024 00:00:00 à 15/07/2024 23:59:59
Identificador: SSU6D35 EDIVAN DAF XF480 2024 (2º Bloqueio Onix)
Placa: SSU6D35

- Legenda:**
-  Mensagens enviadas do Veículo (Veículo -> Central)
 -  Mensagens enviadas do Veículo (Controle de Jornada Cliente)
 -  Mensagens enviadas da Central (Central -> Veículo)






Sentido:	Data e Hora:	Localização:	Mensagem:	Modo Emergência	Tipo Mensagem:	Vel. (Km/h)	Log ?	Latitude	Longitude
	13/07/2024 08:41:52	MT - NOVA MUTUM - BR-163	Ignição ligada		Status	40	NÃO	-13,6962	-56,0397
	13/07/2024 08:39:52	MT - NOVA MUTUM - Próx. BR-163	Parada do Veículo		Alerta de Software	0	NÃO	-13,6987	-56,0397
	13/07/2024 08:39:52	MT - NOVA MUTUM - Próx. BR-163	Ignição ligada		Status	0	NÃO	-13,6987	-56,0397
	13/07/2024 08:39:00	MT - NOVA MUTUM - Próx. BR-163	Ignição ligada		Evento	0	NÃO	-13,6987	-56,0397
	13/07/2024 08:39:00	MT - NOVA MUTUM - Próx. BR-163	Parada do Veículo		Alerta de Software	0	NÃO	-13,6987	-56,0397
	13/07/2024 08:38:48	MENSAGEM ENVIADA PELA CENTRAL Enviada por: integração	Habilitar sensor de violação de painel		Comando		-		
	13/07/2024 08:38:44	MENSAGEM ENVIADA PELA CENTRAL Enviada por: integração	Habilitar sensor de porta do carona		Comando		-		
	13/07/2024 08:38:43	MENSAGEM ENVIADA PELA CENTRAL Enviada por: integração	Habilitar sensor de porta do motorista		Comando		-		
	13/07/2024 08:38:40	MENSAGEM ENVIADA PELA CENTRAL Enviada por: integração	Desabilitar Botão de Abertura de Trava de Baú		Comando		-		
	13/07/2024 08:38:40	MENSAGEM ENVIADA PELA CENTRAL Enviada por: integração	Habilitar sensor de desengate		Comando		-		
	13/07/2024 08:38:39	MENSAGEM ENVIADA PELA CENTRAL Enviada por: integração	Desligar Bloqueio		Comando		-		
	13/07/2024 08:38:19	MT - NOVA MUTUM - Próx. BR-163	11 REINICIO DE VIAGEM 11 REINICIO DE VIAGEM ID MOTORISTA:0020		Macro		NÃO	-13,6987	-56,0397
	13/07/2024 08:37:52	MT - NOVA MUTUM - Próx. BR-163	Parada do Veículo		Alerta de Software	0	NÃO	-13,6987	-56,0397
	13/07/2024 08:37:52	MT - NOVA MUTUM - Próx. BR-163	O veículo está bloqueado		Status	0	NÃO	-13,6987	-56,0397
	13/07/2024 08:35:52	MT - NOVA MUTUM - Próx. BR-163	O veículo está bloqueado		Status	0	NÃO	-13,6987	-56,0397
	13/07/2024 08:35:52	MT - NOVA MUTUM - Próx. BR-163	Parada do Veículo		Alerta de Software	0	NÃO	-13,6987	-56,0397
	13/07/2024 08:33:52	MT - NOVA MUTUM - Próx. BR-163	Parada do Veículo		Alerta de Software	0	NÃO	-13,6987	-56,0397
	13/07/2024 08:33:52	MT - NOVA MUTUM - Próx. BR-163	O veículo está bloqueado		Status	0	NÃO	-13,6987	-56,0397
	13/07/2024 08:31:52	MT - NOVA MUTUM - Próx. BR-163	O veículo está bloqueado		Status	0	NÃO	-13,6987	-56,0397
	13/07/2024 08:31:52	MT - NOVA MUTUM - Próx. BR-163	Parada do Veículo		Alerta de Software	0	NÃO	-13,6987	-56,0397
	13/07/2024 08:29:52	MT - NOVA MUTUM - Próx. BR-163	Parada do Veículo		Alerta de Software	0	NÃO	-13,6987	-56,0397
	13/07/2024 08:29:52	MT - NOVA MUTUM - Próx. BR-163	O veículo está bloqueado		Status	0	NÃO	-13,6987	-56,0397
	13/07/2024 08:27:52	MT - NOVA MUTUM - Próx. BR-163	O veículo está bloqueado		Status	0	NÃO	-13,6987	-56,0396
	13/07/2024 08:27:52	MT - NOVA MUTUM - Próx. BR-163	Parada do Veículo		Alerta de Software	0	NÃO	-13,6987	-56,0396
	13/07/2024 08:25:52	MT - NOVA MUTUM - Próx. BR-163	Parada do Veículo		Alerta de Software	0	NÃO	-13,6987	-56,0396
	13/07/2024 08:25:52	MT - NOVA MUTUM - Próx. BR-163	O veículo está bloqueado		Status	0	NÃO	-13,6987	-56,0396
	13/07/2024 08:23:52	MT - NOVA MUTUM - Próx. BR-163	O veículo está bloqueado		Status	0	NÃO	-13,6987	-56,0396
	13/07/2024 08:23:52	MT - NOVA MUTUM - Próx. BR-163	Parada do Veículo		Alerta de Software	0	NÃO	-13,6987	-56,0396
	13/07/2024 08:21:52	MT - NOVA MUTUM - Próx. BR-163	Parada do Veículo		Alerta de Software	0	NÃO	-13,6987	-56,0396
	13/07/2024 08:21:52	MT - NOVA MUTUM - Próx. BR-163	O veículo está bloqueado		Status	0	NÃO	-13,6987	-56,0396
	13/07/2024 08:19:52	MT - NOVA MUTUM - Próx. BR-163	O veículo está bloqueado		Status	0	NÃO	-13,6987	-56,0396
	13/07/2024 08:19:52	MT - NOVA MUTUM - Próx. BR-163	Parada do Veículo		Alerta de Software	0	NÃO	-13,6987	-56,0396
	13/07/2024 08:17:52	MT - NOVA MUTUM - Próx. BR-163	Parada do Veículo		Alerta de Software	0	NÃO	-13,6987	-56,0397
	13/07/2024 08:17:52	MT - NOVA MUTUM - Próx. BR-163	O veículo está bloqueado		Status	0	NÃO	-13,6987	-56,0397

RELATÓRIO ANALÍTICO POR VEÍCULO



































Período: 09/07/2024 00:00:00 à 15/07/2024 23:59:59

Identificador: SSU6D35 EDIVAN DAF XF480 2024 (2º Bloqueio Onix)

Placa: SSU6D35




- Legenda:**
-  Mensagens enviadas do Veículo (Veículo -> Central)
 -  Mensagens enviadas do Veículo (Controle de Jornada Cliente)
 -  Mensagens enviadas da Central (Central -> Veículo)








































Sentido:	Data e Hora:	Localização:	Mensagem:	Modo Emergência	Tipo Mensagem:	Vel. (Km/h)	Log ?	Latitude	Longitude
	13/07/2024 08:16:49	MENSAGEM ENVIADA PELA CENTRAL Enviada por: integração	Ligar Bloqueio		Comando		-		
	13/07/2024 08:15:52	MT - NOVA MUTUM - Próx. BR-163	O veículo está bloqueado		Status	0	NÃO	-13,6987	-56,0397
	13/07/2024 08:15:52	MT - NOVA MUTUM - Próx. BR-163	Parada do Veículo		Alerta de Software	0	NÃO	-13,6987	-56,0397
	13/07/2024 08:14:51	MT - NOVA MUTUM - Próx. BR-163	Parada do Veículo		Alerta de Software	0	NÃO	-13,6987	-56,0397
	13/07/2024 08:14:51	MT - NOVA MUTUM - Próx. BR-163	Ignição desligada		Evento	0	NÃO	-13,6987	-56,0397
	13/07/2024 08:14:51	MT - NOVA MUTUM - Próx. BR-163	O veículo está bloqueado		Status	0	NÃO	-13,6987	-56,0397
			05 PARADA PARA ALIMENTACAO 05 PARADA PARA ALIMENTACAO: LOCAL: KM: PREVISAO DE REINICIO DATA:13/07/24 HORA:08:45		Macro		NÃO	-13,6987	-56,0397
	13/07/2024 08:14:26	MT - NOVA MUTUM - Próx. BR-163							
	13/07/2024 08:13:52	MT - NOVA MUTUM - Próx. BR-163	Ignição ligada		Status	0	NÃO	-13,6987	-56,0397
	13/07/2024 08:13:52	MT - NOVA MUTUM - Próx. BR-163	Parada do Veículo		Alerta de Software	0	NÃO	-13,6987	-56,0397
	13/07/2024 08:12:28	MT - NOVA MUTUM - BR-163			Posição Normal	68	NÃO	-13,7078	-56,0412
	13/07/2024 08:11:52	MT - NOVA MUTUM - BR-163	Ignição ligada		Status	74	NÃO	-13,7140	-56,0429
	13/07/2024 08:11:48	MT - NOVA MUTUM - BR-163	Ignição ligada		Status	74	NÃO	-13,7147	-56,0431
	13/07/2024 08:09:52	MT - NOVA MUTUM - BR-163	Ignição ligada		Status	70	NÃO	-13,7356	-56,0489
	13/07/2024 08:07:52	MT - NOVA MUTUM - BR-163	Ignição ligada		Status	72	NÃO	-13,7554	-56,0534
	13/07/2024 08:05:52	MT - NOVA MUTUM - BR-163	Ignição ligada		Status	72	NÃO	-13,7767	-56,0593
	13/07/2024 08:03:52	MT - NOVA MUTUM - BR-163	Ignição ligada		Status	61	NÃO	-13,7940	-56,0662
	13/07/2024 08:02:37	MT - NOVA MUTUM - BR-163	Cinto de Segurança		Evento	70	SIM	-13,8073	-56,0716
	13/07/2024 08:01:52	MT - NOVA MUTUM - BR-163	Ignição ligada		Status	66	NÃO	-13,8136	-56,0743
	13/07/2024 08:01:06	MT - NOVA MUTUM - Avenida São José Aparecido Ribeiro	Cinto de Segurança		Evento	33	NÃO	-13,8201	-56,0766
	13/07/2024 07:59:52	MT - NOVA MUTUM - Avenida São José Aparecido Ribeiro	Ignição ligada		Status	18	NÃO	-13,8225	-56,0776
	13/07/2024 07:59:23	MT - NOVA MUTUM - Avenida São José Aparecido Ribeiro			Posição Normal	27	NÃO	-13,8243	-56,0783
	13/07/2024 07:57:36	MT - NOVA MUTUM - Avenida São José Aparecido Ribeiro	Cinto de Segurança		Evento	53	NÃO	-13,8326	-56,0817
	13/07/2024 07:55:52	MT - NOVA MUTUM - Avenida São José Aparecido Ribeiro	Ignição ligada		Status	61	NÃO	-13,8298	-56,0805
	13/07/2024 07:55:52	MT - NOVA MUTUM - Avenida São José Aparecido Ribeiro	Ignição ligada		Status	12	NÃO	-13,8396	-56,0829
	13/07/2024 07:55:52	MT - NOVA MUTUM - Avenida São José Aparecido Ribeiro	Ignição ligada		Status	61	NÃO	-13,8299	-56,0806
	13/07/2024 07:54:51	MT - NOVA MUTUM - Avenida São José Aparecido Ribeiro	Cinto de Segurança		Evento	16	NÃO	-13,8424	-56,0832
	13/07/2024 07:54:25	MT - NOVA MUTUM - Avenida São José Aparecido Ribeiro			Posição Normal	35	NÃO	-13,8440	-56,0835
	13/07/2024 07:53:52	MT - NOVA MUTUM - Avenida São José Aparecido Ribeiro	Ignição ligada		Status	25	SIM	-13,8472	-56,0839
	13/07/2024 07:51:52	MT - NOVA MUTUM - BR-163	Ignição ligada		Status	42	SIM	-13,8620	-56,0860
	13/07/2024 07:50:17	MT - NOVA MUTUM - BR-163	Possível uso de telefone celular ou objeto portátil		Evento	76	NÃO	-13,8787	-56,0882
	13/07/2024 07:49:52	MT - NOVA MUTUM - BR-163	Ignição ligada		Status	77	SIM	-13,8824	-56,0887
	13/07/2024 07:48:56	MT - NOVA MUTUM - BR-163			Posição Normal	79	NÃO	-13,8936	-56,0901
	13/07/2024 07:45:52	MT - NOVA MUTUM - Próx. BR-163	Ignição ligada		Status	55	NÃO	-13,9160	-56,0928

RELATÓRIO ANALÍTICO POR VEÍCULO

Período: 09/07/2024 00:00:00 à 15/07/2024 23:59:59
Identificador: SSU6D35 EDIVAN DAF XF480 2024 (2º Bloqueio Onix)
Placa: SSU6D35




- Legenda:**
-  Mensagens enviadas do Veículo (Veículo -> Central)
 -  Mensagens enviadas do Veículo (Controle de Jornada Cliente)
 -  Mensagens enviadas da Central (Central -> Veículo)








Sentido:	Data e Hora:	Localização:	Mensagem:	Modo Emergência	Tipo Mensagem:	Vel. (Km/h)	Log ?	Latitude	Longitude
	13/07/2024 07:45:52	MT - NOVA MUTUM - BR-163	Ignição ligada		Status	55	SIM	-13,9161	-56,0930
	13/07/2024 07:45:19	MT - NOVA MUTUM - BR-163			Posição Normal	72	NÃO	-13,9295	-56,0947
	13/07/2024 07:44:52	MT - NOVA MUTUM - BR-163	Ignição ligada		Status	72	SIM	-13,9344	-56,0953
	13/07/2024 07:43:57	MT - NOVA MUTUM - Próx. BR-163	Possível uso de telefone celular ou objeto portátil		Evento	69	NÃO	-13,9452	-56,0962
	13/07/2024 07:42:52	MT - NOVA MUTUM - BR-163	Ignição ligada		Status	75	SIM	-13,9557	-56,0972
	13/07/2024 07:41:42	MT - NOVA MUTUM - BR-163	Bocejo do Motorista		Evento	78	SIM	-13,9710	-56,0984
	13/07/2024 07:40:52	MT - NOVA MUTUM - Próx. BR-163	Ignição ligada		Status	53	NÃO	-13,9897	-56,0982
	13/07/2024 07:40:52	MT - NOVA MUTUM - BR-163	Ignição ligada		Status	51	SIM	-13,9897	-56,0983
	13/07/2024 07:40:21	MT - NOVA MUTUM - BR-163	Bocejo do Motorista		Evento	69	SIM	-13,9860	-56,0993
	13/07/2024 07:39:08	MT - NOVA MUTUM - Próx. BR-163	Bocejo do Motorista		Evento	49	SIM	-13,9956	-56,0969
	13/07/2024 07:37:52	MT - NOVA MUTUM - BR-163	Ignição ligada		Status	66	SIM	-14,0065	-56,0983
	13/07/2024 07:37:20	MT - NOVA MUTUM - BR-163	Bocejo do Motorista		Evento	66	SIM	-14,0131	-56,0992
	13/07/2024 07:36:32	MT - NOVA MUTUM - Próx. BR-163	Bocejo do Motorista		Evento	58	SIM	-14,0204	-56,0976
	13/07/2024 07:35:52	MT - NOVA MUTUM - Próx. BR-163	Ignição ligada		Status	75	NÃO	-14,0372	-56,0958
	13/07/2024 07:35:52	MT - NOVA MUTUM - BR-163	Ignição ligada		Status	75	SIM	-14,0372	-56,0960
	13/07/2024 07:35:22	MT - NOVA MUTUM - BR-163	Bocejo do Motorista		Evento	76	SIM	-14,0326	-56,0956
	13/07/2024 07:34:21	MT - NOVA MUTUM - BR-163	Bocejo do Motorista		Evento	74	SIM	-14,0441	-56,0966
	13/07/2024 07:32:52	MT - NOVA MUTUM - BR-163	Ignição ligada		Status	66	SIM	-14,0588	-56,0990
	13/07/2024 07:30:52	MT - NOVA MUTUM - BR-163	Ignição ligada		Status	62	NÃO	-14,0867	-56,1123
	13/07/2024 07:30:52	MT - NOVA MUTUM - BR-163	Bocejo do Motorista		Evento	65	SIM	-14,0791	-56,1095
	13/07/2024 07:30:52	MT - NOVA MUTUM - BR-163	Ignição ligada		Status	62	SIM	-14,0868	-56,1124
	13/07/2024 07:28:56	MT - NOVA MUTUM - BR-163	Bocejo do Motorista		Evento	78	SIM	-14,0980	-56,1165
	13/07/2024 07:27:52	MT - NOVA MUTUM - BR-163	Ignição ligada		Status	62	SIM	-14,1084	-56,1186
	13/07/2024 07:25:52	MT - NOVA MUTUM - Próx. BR-163	Ignição ligada		Status	68	NÃO	-14,1357	-56,1057
	13/07/2024 07:25:52	MT - NOVA MUTUM - BR-163	Ignição ligada		Status	68	SIM	-14,1358	-56,1058
	13/07/2024 07:22:52	MT - DIAMANTINO - BR-163	Ignição ligada		Status	72	SIM	-14,1536	-56,0957
	13/07/2024 07:20:52	MT - DIAMANTINO - BR-163	Ignição ligada		Status	75	NÃO	-14,1868	-56,0877
	13/07/2024 07:20:52	MT - DIAMANTINO - BR-163	Ignição ligada		Status	77	SIM	-14,1868	-56,0878
	13/07/2024 07:17:52	MT - DIAMANTINO - BR-163	Ignição ligada		Status	72	SIM	-14,2093	-56,0876
	13/07/2024 07:15:52	MT - DIAMANTINO - BR-163	Ignição ligada		Status	74	NÃO	-14,2327	-56,1113
	13/07/2024 07:15:52	MT - DIAMANTINO - BR-163	Ignição ligada		Status	75	SIM	-14,2328	-56,1114
	13/07/2024 07:12:52	MT - DIAMANTINO - BR-163	Ignição ligada		Status	70	SIM	-14,2467	-56,1303
	13/07/2024 07:12:39	MT - DIAMANTINO - BR-163	Bocejo do Motorista		Evento	69	SIM	-14,2487	-56,1330
	13/07/2024 07:11:17	MT - DIAMANTINO - BR-163	Bocejo do Motorista		Evento	78	SIM	-14,2582	-56,1455
	13/07/2024 07:10:52	MT - DIAMANTINO - BR-163	Ignição ligada		Status	70	NÃO	-14,2718	-56,1527
	13/07/2024 07:10:52	MT - DIAMANTINO - BR-163	Ignição ligada		Status	68	SIM	-14,2718	-56,1527
	13/07/2024 07:10:17	MT - DIAMANTINO - BR-163	Cinto de Segurança		Evento	79	SIM	-14,2685	-56,1509

RELATÓRIO ANALÍTICO POR VEÍCULO

Período: 09/07/2024 00:00:00 à 15/07/2024 23:59:59
Identificador: SSU6D35 EDIVAN DAF XF480 2024 (2º Bloqueio Onix)
Placa: SSU6D35

- Legenda:**
-  Mensagens enviadas do Veículo (Veículo -> Central)
 -  Mensagens enviadas do Veículo (Controle de Jornada Cliente)
 -  Mensagens enviadas da Central (Central -> Veículo)



Sentido:	Data e Hora:	Localização:	Mensagem:	Modo Emergência	Tipo Mensagem:	Vel. (Km/h)	Log ?	Latitude	Longitude
	13/07/2024 07:09:13	MT - DIAMANTINO - BR-163	Cinto de Segurança		Evento	49	SIM	-14,2778	-56,1531
	13/07/2024 07:07:52	MT - DIAMANTINO - BR-163	Ignição ligada		Status	70	SIM	-14,2897	-56,1488
	13/07/2024 07:05:52	MT - DIAMANTINO - Próx. BR-163	Ignição ligada		Status	72	NÃO	-14,3195	-56,1418
	13/07/2024 07:05:52	MT - DIAMANTINO - BR-163	Ignição ligada		Status	72	SIM	-14,3196	-56,1420
	13/07/2024 07:02:52	MT - DIAMANTINO - BR-163	Ignição ligada		Status	66	SIM	-14,3402	-56,1474
	13/07/2024 07:00:52	MT - DIAMANTINO - Próx. BR-163	Ignição ligada		Status	53	NÃO	-14,3487	-56,1495
	13/07/2024 07:00:52	MT - DIAMANTINO - BR-163	Ignição ligada		Status	51	SIM	-14,3488	-56,1497
	13/07/2024 06:59:52	MT - DIAMANTINO - BR-163	Ignição ligada		Status	57	SIM	-14,3619	-56,1441
	13/07/2024 06:57:52	MT - DIAMANTINO - BR-163	Ignição ligada		Status	59	SIM	-14,3759	-56,1292
	13/07/2024 06:57:18	MENSAGEM ENVIADA PELA CENTRAL Enviada por: integração	Habilitar sensor de porta do motorista		Comando		-		
	13/07/2024 06:57:16	MENSAGEM ENVIADA PELA CENTRAL Enviada por: integração	Habilitar sensor de desengate		Comando		-		
	13/07/2024 06:57:14	MENSAGEM ENVIADA PELA CENTRAL Enviada por: integração	Desabilitar Botão de Abertura de Trava de Baú		Comando		-		
	13/07/2024 06:56:19	MT - DIAMANTINO - BR-163			Posição Normal	70	NÃO	-14,3874	-56,1194
	13/07/2024 06:55:52	MT - DIAMANTINO - Próx. BR-163	Ignição ligada		Status	61	NÃO	-14,3987	-56,1097
	13/07/2024 06:55:52	MT - DIAMANTINO - BR-163	Ignição ligada		Status	61	SIM	-14,3988	-56,1098
	13/07/2024 06:53:18	MT - DIAMANTINO - BR-163	Cinto de Segurança		Evento	69	SIM	-14,4152	-56,1117
	13/07/2024 06:52:52	MT - DIAMANTINO - BR-163	Ignição ligada		Status	61	SIM	-14,4184	-56,1124
	13/07/2024 06:51:46	MENSAGEM ENVIADA PELA CENTRAL Enviada por: LUIZHENRIQUE	Desligar Bloqueio		Comando		-		
	13/07/2024 06:50:52	MT - DIAMANTINO - Próx. BR-163	O veículo está bloqueado		Status	0	NÃO	-14,4247	-56,1123
	13/07/2024 06:50:52	MT - DIAMANTINO - Próx. BR-163	Ignição ligada		Status	0	NÃO	-14,4247	-56,1123
	13/07/2024 06:50:52	MT - DIAMANTINO - Próx. BR-163	Parada do Veículo		Alerta de Software	0	NÃO	-14,4247	-56,1123
	13/07/2024 06:50:52	MT - DIAMANTINO - Próx. BR-163	O veículo está bloqueado		Status	0	SIM	-14,4247	-56,1125
	13/07/2024 06:50:52	MT - DIAMANTINO - Próx. BR-163	Ignição ligada		Status	0	SIM	-14,4247	-56,1125
	13/07/2024 06:48:15	MENSAGEM ENVIADA PELA CENTRAL Enviada por: integração	Habilitar sensor de violação de painel		Comando		-		
	13/07/2024 06:48:15	MENSAGEM ENVIADA PELA CENTRAL Enviada por: integração	Habilitar sensor de porta do carona		Comando		-		
	13/07/2024 06:48:14	MENSAGEM ENVIADA PELA CENTRAL Enviada por: integração	Habilitar sensor de porta do motorista		Comando		-		
	13/07/2024 06:48:12	MENSAGEM ENVIADA PELA CENTRAL Enviada por: integração	Habilitar sensor de desengate		Comando		-		
	13/07/2024 06:48:12	MENSAGEM ENVIADA PELA CENTRAL Enviada por: integração	Desabilitar Botão de Abertura de Trava de Baú		Comando		-		
	13/07/2024 06:47:52	MT - DIAMANTINO - Próx. BR-163	Ignição ligada		Status	0	SIM	-14,4247	-56,1125
	13/07/2024 06:47:52	MT - DIAMANTINO - Próx. BR-163	O veículo está bloqueado		Status	0	SIM	-14,4247	-56,1125
	13/07/2024 06:46:14	MT - DIAMANTINO - Próx. BR-163	A sirene está ligada		Alerta de Software		NÃO	-14,4247	-56,1123
	13/07/2024 06:46:14	MT - DIAMANTINO - Próx. BR-163	11 REINICIO DE VIAGEM 11 REINICIO DE VIAGEM ID MOTORISTA:0020		Macro		NÃO	-14,4247	-56,1123
	13/07/2024 06:45:52	MT - DIAMANTINO - Próx. BR-163	Ignição ligada		Status	0	NÃO	-14,4247	-56,1123

RELATÓRIO ANALÍTICO POR VEÍCULO

Período: 09/07/2024 00:00:00 à 15/07/2024 23:59:59

Identificador: SSU6D35 EDIVAN DAF XF480 2024 (2º Bloqueio Onix)

Placa: SSU6D35

Legenda:

Mensagens enviadas do Veículo (Veículo -> Central)

Mensagens enviadas do Veículo (Controle de Jornada Cliente)

Mensagens enviadas da Central (Central -> Veículo)



Sentido:	Data e Hora:	Localização:	Mensagem:	Modo Emergência	Tipo Mensagem:	Vel. (Km/h)	Log ?	Latitude	Longitude
	13/07/2024 06:45:52	MT - DIAMANTINO - Próx. BR-163	O veículo está bloqueado		Status	0	NÃO	-14,4247	-56,1123
	13/07/2024 06:45:52	MT - DIAMANTINO - Próx. BR-163	A sirene está ligada		Status	0	NÃO	-14,4247	-56,1123
	13/07/2024 06:45:52	MT - DIAMANTINO - Próx. BR-163	O veículo está bloqueado		Status	0	SIM	-14,4247	-56,1125
	13/07/2024 06:45:52	MT - DIAMANTINO - Próx. BR-163	Ignição ligada		Status	0	SIM	-14,4247	-56,1125
	13/07/2024 06:45:52	MT - DIAMANTINO - Próx. BR-163	A sirene está ligada		Status	0	SIM	-14,4247	-56,1125
	13/07/2024 06:45:51	MT - DIAMANTINO - Próx. BR-163	O veículo está bloqueado		Status	0	SIM	-14,4247	-56,1125
	13/07/2024 06:45:51	MT - DIAMANTINO - Próx. BR-163	A sirene está ligada		Status	0	SIM	-14,4247	-56,1125
	13/07/2024 06:45:51	MT - DIAMANTINO - Próx. BR-163	Ignição ligada		Evento	0	SIM	-14,4247	-56,1125
	13/07/2024 06:45:41	MT - DIAMANTINO - Próx. BR-163	Porta do Motorista aberta		Evento	0	NÃO	-14,4247	-56,1123
	13/07/2024 06:45:41	MT - DIAMANTINO - Próx. BR-163	O veículo está bloqueado		Status	0	NÃO	-14,4247	-56,1123
	13/07/2024 06:45:41	MT - DIAMANTINO - Próx. BR-163	A sirene está ligada		Alerta de Software	0	NÃO	-14,4247	-56,1123
	13/07/2024 06:45:41	MT - DIAMANTINO - Próx. BR-163	Parada do Veículo		Alerta de Software	0	NÃO	-14,4247	-56,1123
	13/07/2024 06:45:02	MT - DIAMANTINO - Próx. BR-163	A sirene está ligada		Status	0	SIM	-14,4247	-56,1125
	13/07/2024 06:45:02	MT - DIAMANTINO - Próx. BR-163	O veículo está bloqueado		Status	0	SIM	-14,4247	-56,1125
	13/07/2024 06:44:44	MENSAGEM ENVIADA PELA CENTRAL Enviada por: LUIZHENRIQUE	Desligar Bloqueio		Comando		-		
	13/07/2024 06:44:39	MENSAGEM ENVIADA PELA CENTRAL Enviada por: LUIZHENRIQUE	Desligar Sirene		Comando		-		
	13/07/2024 06:43:02	MT - DIAMANTINO - Próx. BR-163	O veículo está bloqueado		Status	0	SIM	-14,4247	-56,1125
	13/07/2024 06:43:02	MT - DIAMANTINO - Próx. BR-163	A sirene está ligada		Status	0	SIM	-14,4247	-56,1125
	13/07/2024 06:41:02	MT - DIAMANTINO - Próx. BR-163	A sirene está ligada		Status	0	SIM	-14,4247	-56,1125
	13/07/2024 06:41:02	MT - DIAMANTINO - Próx. BR-163	O veículo está bloqueado		Status	0	SIM	-14,4247	-56,1125
	13/07/2024 06:39:02	MT - DIAMANTINO - Próx. BR-163	O veículo está bloqueado		Status	0	SIM	-14,4247	-56,1125
	13/07/2024 06:39:02	MT - DIAMANTINO - Próx. BR-163	A sirene está ligada		Status	0	SIM	-14,4247	-56,1125
	13/07/2024 06:38:14	MT - DIAMANTINO - Próx. BR-163	A sirene está ligada		Alerta de Software	0	NÃO	-14,4247	-56,1123
	13/07/2024 06:38:14	MT - DIAMANTINO - Próx. BR-163	Parada do Veículo		Alerta de Software	0	NÃO	-14,4247	-56,1123
	13/07/2024 06:38:14	MT - DIAMANTINO - Próx. BR-163	O veículo está bloqueado		Status	0	NÃO	-14,4247	-56,1123
	13/07/2024 06:38:14	MT - DIAMANTINO - Próx. BR-163	Porta do Motorista aberta		Evento	0	NÃO	-14,4247	-56,1123
	13/07/2024 06:37:02	MT - DIAMANTINO - Próx. BR-163	O veículo está bloqueado		Status	0	SIM	-14,4247	-56,1125
	13/07/2024 06:35:02	MT - DIAMANTINO - Próx. BR-163	O veículo está bloqueado		Status	0	SIM	-14,4247	-56,1125
	13/07/2024 06:33:02	MT - DIAMANTINO - Próx. BR-163	O veículo está bloqueado		Status	0	SIM	-14,4247	-56,1125
	13/07/2024 06:31:02	MT - DIAMANTINO - Próx. BR-163	O veículo está bloqueado		Status	0	SIM	-14,4247	-56,1125
	13/07/2024 06:29:02	MT - DIAMANTINO - Próx. BR-163	O veículo está bloqueado		Status	0	SIM	-14,4247	-56,1125
	13/07/2024 06:28:47	MT - DIAMANTINO - Próx. BR-163	11 REINICIO DE VIAGEM 11 REINICIO DE VIAGEM ID MOTORISTA:0020		Macro		NÃO	-14,4247	-56,1123
	13/07/2024 06:28:28	MT - DIAMANTINO - Próx. BR-163	48 FIM DE PERNOITE 48 FIM DE PERNOITE ID MOTORISTA:0020		Macro		NÃO	-14,4247	-56,1123
	13/07/2024 06:27:02	MT - DIAMANTINO - Próx. BR-163	O veículo está bloqueado		Status	0	SIM	-14,4247	-56,1125

RELATÓRIO ANALÍTICO POR VEÍCULO

































Período: 09/07/2024 00:00:00 à 15/07/2024 23:59:59

Identificador: SSU6D35 EDIVAN DAF XF480 2024 (2º Bloqueio Onix)

Placa: SSU6D35

- Legenda:**
-  Mensagens enviadas do Veículo (Veículo -> Central)
 -  Mensagens enviadas do Veículo (Controle de Jornada Cliente)
 -  Mensagens enviadas da Central (Central -> Veículo)



Sentido:	Data e Hora:	Localização:	Mensagem:	Modo Emergência	Tipo Mensagem:	Vel. (Km/h)	Log ?	Latitude	Longitude
	13/07/2024 06:26:56	MENSAGEM ENVIADA PELA CENTRAL Enviada por: integração	Habilitar sensor de violação de painel		Comando		-		
	13/07/2024 06:26:43	MENSAGEM ENVIADA PELA CENTRAL Enviada por: integração	Habilitar sensor de porta do carona		Comando		-		
	13/07/2024 06:26:36	MENSAGEM ENVIADA PELA CENTRAL Enviada por: integração	Habilitar sensor de porta do motorista		Comando		-		
	13/07/2024 06:26:28	MENSAGEM ENVIADA PELA CENTRAL Enviada por: integração	Habilitar sensor de desengate		Comando		-		
	13/07/2024 06:26:21	MENSAGEM ENVIADA PELA CENTRAL Enviada por: integração	Desabilitar Botão de Abertura de Trava de Baú		Comando		-		
	13/07/2024 06:25:22	MT - DIAMANTINO - Próx. BR-163	11 REINICIO DE VIAGEM 11 REINICIO DE VIAGEM ID MOTORISTA:0020		Macro		NÃO	-14,4247	-56,1123
	13/07/2024 06:25:02	MT - DIAMANTINO - Próx. BR-163	O veículo está bloqueado		Status	0	SIM	-14,4247	-56,1125
	13/07/2024 06:23:02	MT - DIAMANTINO - Próx. BR-163	O veículo está bloqueado		Status	0	SIM	-14,4247	-56,1125
	13/07/2024 06:21:33	MT - DIAMANTINO - Próx. BR-163	O veículo está bloqueado		Status	0	NÃO	-14,4247	-56,1123
	13/07/2024 06:21:33	MT - DIAMANTINO - Próx. BR-163	Parada do Veículo		Alerta de Software	0	NÃO	-14,4247	-56,1123
	13/07/2024 06:21:02	MT - DIAMANTINO - Próx. BR-163	O veículo está bloqueado		Status	0	SIM	-14,4247	-56,1125
	13/07/2024 06:19:02	MT - DIAMANTINO - Próx. BR-163	O veículo está bloqueado		Status	0	SIM	-14,4247	-56,1125
	13/07/2024 06:18:30	MENSAGEM ENVIADA PELA CENTRAL Enviada por: integração	Ultima Posição		Comando		-		
	13/07/2024 06:17:42	MT - DIAMANTINO - Próx. BR-163	O veículo está bloqueado		Status	0	SIM	-14,4247	-56,1125
	13/07/2024 06:17:02	MT - DIAMANTINO - Próx. BR-163	O veículo está bloqueado		Status	0	SIM	-14,4247	-56,1125
	13/07/2024 06:14:41	MT - DIAMANTINO - Próx. BR-163	O veículo está bloqueado		Status	0	SIM	-14,4246	-56,1125
	13/07/2024 06:12:41	MT - DIAMANTINO - Próx. BR-163	O veículo está bloqueado		Status	0	SIM	-14,4246	-56,1125
	13/07/2024 06:10:41	MT - DIAMANTINO - Próx. BR-163	O veículo está bloqueado		Status	0	SIM	-14,4246	-56,1125
	13/07/2024 06:08:41	MT - DIAMANTINO - Próx. BR-163	O veículo está bloqueado		Status	0	SIM	-14,4246	-56,1125
	13/07/2024 06:06:41	MT - DIAMANTINO - Próx. BR-163	O veículo está bloqueado		Status	0	SIM	-14,4246	-56,1125
	13/07/2024 06:06:16	MENSAGEM ENVIADA PELA CENTRAL Enviada por: integração	Habilitar sensor de desengate		Comando		-		
	13/07/2024 06:06:14	MENSAGEM ENVIADA PELA CENTRAL Enviada por: integração	Desabilitar Botão de Abertura de Trava de Baú		Comando		-		
	13/07/2024 06:04:47	MT - DIAMANTINO - Próx. BR-163	O veículo está bloqueado		Status	0	SIM	-14,4246	-56,1125
	13/07/2024 06:04:47	MT - DIAMANTINO - Próx. BR-163	Ignição desligada		Evento	0	SIM	-14,4246	-56,1125
	13/07/2024 06:04:41	MT - DIAMANTINO - Próx. BR-163	Ignição ligada		Status	0	SIM	-14,4246	-56,1125
	13/07/2024 06:04:41	MT - DIAMANTINO - Próx. BR-163	O veículo está bloqueado		Status	0	SIM	-14,4246	-56,1125
	13/07/2024 06:03:29	MT - DIAMANTINO - Próx. BR-163	11 REINICIO DE VIAGEM 11 REINICIO DE VIAGEM ID MOTORISTA:0020		Macro		NÃO	-14,4245	-56,1123
	13/07/2024 06:02:41	MT - DIAMANTINO - Próx. BR-163	O veículo está bloqueado		Status	0	SIM	-14,4246	-56,1125
	13/07/2024 06:02:41	MT - DIAMANTINO - Próx. BR-163	Ignição ligada		Status	0	SIM	-14,4246	-56,1125
	13/07/2024 06:00:41	MT - DIAMANTINO - Próx. BR-163	Parada do Veículo		Alerta de Software	0	NÃO	-14,4245	-56,1123
	13/07/2024 06:00:41	MT - DIAMANTINO - Próx. BR-163	O veículo está bloqueado		Status	0	NÃO	-14,4245	-56,1123
	13/07/2024 06:00:41	MT - DIAMANTINO - Próx. BR-163	O veículo está bloqueado		Status	0	SIM	-14,4247	-56,1125

RELATÓRIO ANALÍTICO POR VEÍCULO

Período: 09/07/2024 00:00:00 à 15/07/2024 23:59:59

Identificador: SSU6D35 EDIVAN DAF XF480 2024 (2º Bloqueio Onix)

Placa: SSU6D35

Legenda:

Mensagens enviadas do Veículo (Veículo -> Central)

Mensagens enviadas do Veículo (Controle de Jornada Cliente)




Mensagens enviadas da Central (Central -> Veículo)







































Sentido:	Data e Hora:	Localização:	Mensagem:	Modo Emergência	Tipo Mensagem:	Vel. (Km/h)	Log ?	Latitude	Longitude
	13/07/2024 06:00:40	MT - DIAMANTINO - Próx. BR-163	O veículo está bloqueado		Status	0	SIM	-14,4246	-56,1125
	13/07/2024 06:00:40	MT - DIAMANTINO - Próx. BR-163	Ignição ligada		Evento	0	SIM	-14,4246	-56,1125
	13/07/2024 05:59:41	MT - DIAMANTINO - Próx. BR-163	11 REINICIO DE VIAGEM 11 REINICIO DE VIAGEM ID MOTORISTA:0020		Macro		NÃO	-14,4245	-56,1123
	13/07/2024 05:58:38	MENSAGEM ENVIADA PELA CENTRAL Enviada por: integração	Habilitar sensor de violação de painel		Comando		-		
	13/07/2024 05:58:37	MENSAGEM ENVIADA PELA CENTRAL Enviada por: integração	Habilitar sensor de porta do carona		Comando		-		
	13/07/2024 05:58:36	MENSAGEM ENVIADA PELA CENTRAL Enviada por: integração	Habilitar sensor de porta do motorista		Comando		-		
	13/07/2024 05:58:35	MENSAGEM ENVIADA PELA CENTRAL Enviada por: integração	Habilitar sensor de desengate		Comando		-		
	13/07/2024 05:58:34	MENSAGEM ENVIADA PELA CENTRAL Enviada por: integração	Desabilitar Botão de Abertura de Trava de Baú		Comando		-		
	13/07/2024 05:57:58	MT - DIAMANTINO - Próx. BR-163	O veículo está bloqueado		Status	0	SIM	-14,4247	-56,1125
	13/07/2024 05:57:55	MT - DIAMANTINO - Próx. BR-163	11 REINICIO DE VIAGEM 11 REINICIO DE VIAGEM ID MOTORISTA:0020		Macro		NÃO	-14,4247	-56,1123
	13/07/2024 05:55:58	MT - DIAMANTINO - Próx. BR-163	O veículo está bloqueado		Status	0	SIM	-14,4247	-56,1125
	13/07/2024 05:53:58	MT - DIAMANTINO - Próx. BR-163	O veículo está bloqueado		Status	0	SIM	-14,4247	-56,1125
	13/07/2024 05:53:31	MT - DIAMANTINO - Próx. BR-163	O veículo está bloqueado		Status	0	SIM	-14,4247	-56,1125
	13/07/2024 05:53:31	MT - DIAMANTINO - Próx. BR-163	Ignição desligada		Evento	0	SIM	-14,4247	-56,1125
	13/07/2024 05:52:12	MT - DIAMANTINO - Próx. BR-163	O veículo está bloqueado		Status	0	NÃO	-14,4245	-56,1123
	13/07/2024 05:52:12	MT - DIAMANTINO - Próx. BR-163	Parada do Veículo		Alerta de Software	0	NÃO	-14,4245	-56,1123
	13/07/2024 05:52:12	MT - DIAMANTINO - Próx. BR-163	Ignição ligada		Status	0	NÃO	-14,4245	-56,1123
	13/07/2024 05:51:58	MT - DIAMANTINO - Próx. BR-163	Parada do Veículo		Alerta de Software	0	NÃO	-14,4245	-56,1123
	13/07/2024 05:51:58	MT - DIAMANTINO - Próx. BR-163	O veículo está bloqueado		Status	0	NÃO	-14,4245	-56,1123
	13/07/2024 05:51:58	MT - DIAMANTINO - Próx. BR-163	O veículo está bloqueado		Status	0	SIM	-14,4247	-56,1125
	13/07/2024 05:51:58	MT - DIAMANTINO - Próx. BR-163	Ignição ligada		Evento	0	SIM	-14,4247	-56,1125
	13/07/2024 05:51:58	MT - DIAMANTINO - Próx. BR-163	O veículo está bloqueado		Status	0	SIM	-14,4247	-56,1125
	13/07/2024 05:49:14	MENSAGEM ENVIADA PELA CENTRAL Enviada por: integração	Ultima Posição		Comando		-		
	13/07/2024 05:48:42	MT - DIAMANTINO - Próx. BR-163	O veículo está bloqueado		Status	0	SIM	-14,4247	-56,1125
	13/07/2024 05:46:42	MT - DIAMANTINO - Próx. BR-163	O veículo está bloqueado		Status	0	SIM	-14,4247	-56,1125
	13/07/2024 05:44:42	MT - DIAMANTINO - Próx. BR-163	O veículo está bloqueado		Status	0	SIM	-14,4247	-56,1125
	13/07/2024 05:42:42	MT - DIAMANTINO - Próx. BR-163	O veículo está bloqueado		Status	0	SIM	-14,4247	-56,1125
	13/07/2024 05:40:42	MT - DIAMANTINO - Próx. BR-163	O veículo está bloqueado		Status	0	SIM	-14,4247	-56,1125
	13/07/2024 05:38:42	MT - DIAMANTINO - Próx. BR-163	O veículo está bloqueado		Status	0	SIM	-14,4247	-56,1125
	13/07/2024 05:36:42	MT - DIAMANTINO - Próx. BR-163	O veículo está bloqueado		Status	0	SIM	-14,4247	-56,1125
	13/07/2024 05:34:42	MT - DIAMANTINO - Próx. BR-163	O veículo está bloqueado		Status	0	SIM	-14,4247	-56,1125
	13/07/2024 05:32:42	MT - DIAMANTINO - Próx. BR-163	O veículo está bloqueado		Status	0	SIM	-14,4247	-56,1125
	13/07/2024 05:30:42	MT - DIAMANTINO - Próx. BR-163	O veículo está bloqueado		Status	0	SIM	-14,4247	-56,1125

RELATÓRIO ANALÍTICO POR VEÍCULO

Período: 09/07/2024 00:00:00 à 15/07/2024 23:59:59
Identificador: SSU6D35 EDIVAN DAF XF480 2024 (2º Bloqueio Onix)
Placa: SSU6D35




- Legenda:**
-  Mensagens enviadas do Veículo (Veículo -> Central)
 -  Mensagens enviadas do Veículo (Controle de Jornada Cliente)
 -  Mensagens enviadas da Central (Central -> Veículo)






































Sentido:	Data e Hora:	Localização:	Mensagem:	Modo Emergência	Tipo Mensagem:	Vel. (Km/h)	Log ?	Latitude	Longitude
	13/07/2024 05:28:52	MT - DIAMANTINO - Próx. BR-163	O veículo está bloqueado		Status	0	NÃO	-14,4245	-56,1125
	13/07/2024 05:28:52	MT - DIAMANTINO - Próx. BR-163	Parada do Veículo		Alerta de Software	0	NÃO	-14,4245	-56,1125
	13/07/2024 05:28:42	MT - DIAMANTINO - Próx. BR-163	O veículo está bloqueado		Status	0	SIM	-14,4247	-56,1125
	13/07/2024 05:26:42	MT - DIAMANTINO - Próx. BR-163	O veículo está bloqueado		Status	0	SIM	-14,4247	-56,1125
	13/07/2024 05:25:54	MENSAGEM ENVIADA PELA CENTRAL Enviada por: integração	Ultima Posição		Comando		-		
	13/07/2024 05:24:43	MT - DIAMANTINO - Próx. BR-163	O veículo está bloqueado		Status	0	SIM	-14,4247	-56,1125
	13/07/2024 05:22:43	MT - DIAMANTINO - Próx. BR-163	O veículo está bloqueado		Status	0	SIM	-14,4247	-56,1125
	13/07/2024 05:20:43	MT - DIAMANTINO - Próx. BR-163	O veículo está bloqueado		Status	0	SIM	-14,4247	-56,1124
	13/07/2024 05:18:43	MT - DIAMANTINO - Próx. BR-163	O veículo está bloqueado		Status	0	SIM	-14,4247	-56,1124
	13/07/2024 05:16:43	MT - DIAMANTINO - Próx. BR-163	O veículo está bloqueado		Status	0	SIM	-14,4247	-56,1124
	13/07/2024 05:15:22	MT - DIAMANTINO - Próx. BR-163	O veículo está bloqueado		Status	0	SIM	-14,4246	-56,1124
	13/07/2024 05:14:43	MT - DIAMANTINO - Próx. BR-163	O veículo está bloqueado		Status	0	SIM	-14,4247	-56,1125
	13/07/2024 05:12:20	MT - DIAMANTINO - Próx. BR-163	O veículo está bloqueado		Status	0	SIM	-14,4247	-56,1124
	13/07/2024 05:10:20	MT - DIAMANTINO - Próx. BR-163	O veículo está bloqueado		Status	0	SIM	-14,4247	-56,1124
	13/07/2024 05:08:20	MT - DIAMANTINO - Próx. BR-163	O veículo está bloqueado		Status	0	SIM	-14,4247	-56,1124
	13/07/2024 05:06:20	MT - DIAMANTINO - Próx. BR-163	O veículo está bloqueado		Status	0	SIM	-14,4247	-56,1124
	13/07/2024 05:05:29	MT - DIAMANTINO - Próx. BR-163	Parada do Veículo		Alerta de Software	0	NÃO	-14,4247	-56,1123
	13/07/2024 05:05:29	MT - DIAMANTINO - Próx. BR-163	O veículo está bloqueado		Status	0	NÃO	-14,4247	-56,1123
	13/07/2024 05:04:20	MT - DIAMANTINO - Próx. BR-163	O veículo está bloqueado		Status	0	SIM	-14,4247	-56,1125
	13/07/2024 05:02:35	MENSAGEM ENVIADA PELA CENTRAL Enviada por: integração	Ultima Posição		Comando		-		
	13/07/2024 05:02:20	MT - DIAMANTINO - Próx. BR-163	O veículo está bloqueado		Status	0	SIM	-14,4247	-56,1125
	13/07/2024 05:00:20	MT - DIAMANTINO - Próx. BR-163	O veículo está bloqueado		Status	0	SIM	-14,4247	-56,1124
	13/07/2024 04:58:20	MT - DIAMANTINO - Próx. BR-163	O veículo está bloqueado		Status	0	SIM	-14,4247	-56,1124
	13/07/2024 04:56:20	MT - DIAMANTINO - Próx. BR-163	O veículo está bloqueado		Status	0	SIM	-14,4247	-56,1125
	13/07/2024 04:54:20	MT - DIAMANTINO - Próx. BR-163	O veículo está bloqueado		Status	0	SIM	-14,4247	-56,1126
	13/07/2024 04:52:20	MT - DIAMANTINO - Próx. BR-163	O veículo está bloqueado		Status	0	SIM	-14,4247	-56,1127
	13/07/2024 04:50:20	MT - DIAMANTINO - Próx. BR-163	O veículo está bloqueado		Status	0	SIM	-14,4247	-56,1124
	13/07/2024 04:48:20	MT - DIAMANTINO - Próx. BR-163	O veículo está bloqueado		Status	0	SIM	-14,4247	-56,1124
	13/07/2024 04:46:20	MT - DIAMANTINO - Próx. BR-163	O veículo está bloqueado		Status	0	SIM	-14,4247	-56,1125
	13/07/2024 04:44:20	MT - DIAMANTINO - Próx. BR-163	O veículo está bloqueado		Status	0	SIM	-14,4247	-56,1124
	13/07/2024 04:42:20	MT - DIAMANTINO - Próx. BR-163	O veículo está bloqueado		Status	0	SIM	-14,4247	-56,1125
	13/07/2024 04:41:59	MT - DIAMANTINO - Próx. BR-163	O veículo está bloqueado		Status	0	NÃO	-14,4247	-56,1123
	13/07/2024 04:41:59	MT - DIAMANTINO - Próx. BR-163	Parada do Veículo		Alerta de Software	0	NÃO	-14,4247	-56,1123
	13/07/2024 04:40:20	MT - DIAMANTINO - Próx. BR-163	O veículo está bloqueado		Status	0	SIM	-14,4248	-56,1125
	13/07/2024 04:39:01	MENSAGEM ENVIADA PELA CENTRAL Enviada por: integração	Ultima Posição		Comando		-		
	13/07/2024 04:38:20	MT - DIAMANTINO - Próx. BR-163	O veículo está bloqueado		Status	0	SIM	-14,4248	-56,1125

RELATÓRIO ANALÍTICO POR VEÍCULO

Período: 09/07/2024 00:00:00 à 15/07/2024 23:59:59
Identificador: SSU6D35 EDIVAN DAF XF480 2024 (2º Bloqueio Onix)
Placa: SSU6D35




- Legenda:**
-  Mensagens enviadas do Veículo (Veículo -> Central)
 -  Mensagens enviadas do Veículo (Controle de Jornada Cliente)
 -  Mensagens enviadas da Central (Central -> Veículo)





Sentido:	Data e Hora:	Localização:	Mensagem:	Modo Emergência	Tipo Mensagem:	Vel. (Km/h)	Log ?	Latitude	Longitude
	13/07/2024 04:36:20	MT - DIAMANTINO - Próx. BR-163	O veículo está bloqueado		Status	0	SIM	-14,4249	-56,1125
	13/07/2024 04:35:00	MT - DIAMANTINO - Próx. BR-163	O veículo está bloqueado		Status	0	SIM	-14,4249	-56,1125
	13/07/2024 04:34:20	MT - DIAMANTINO - Próx. BR-163	O veículo está bloqueado		Status	0	SIM	-14,4249	-56,1125
	13/07/2024 04:32:04	MT - DIAMANTINO - Próx. BR-163	O veículo está bloqueado		Status	0	SIM	-14,4247	-56,1124
	13/07/2024 04:30:04	MT - DIAMANTINO - Próx. BR-163	O veículo está bloqueado		Status	0	SIM	-14,4247	-56,1124
	13/07/2024 04:28:04	MT - DIAMANTINO - Próx. BR-163	O veículo está bloqueado		Status	0	SIM	-14,4247	-56,1124
	13/07/2024 04:26:13	MENSAGEM ENVIADA PELA CENTRAL Enviada por: integração	Temporizador 10-10 / 18 hora(s)		Comando		-		
	13/07/2024 04:26:04	MT - DIAMANTINO - Próx. BR-163	O veículo está bloqueado		Status	0	SIM	-14,4247	-56,1125
	13/07/2024 04:24:04	MT - DIAMANTINO - Próx. BR-163	O veículo está bloqueado		Status	0	SIM	-14,4247	-56,1125
	13/07/2024 04:22:05	MT - DIAMANTINO - Próx. BR-163	O veículo está bloqueado		Status	0	SIM	-14,4247	-56,1125
	13/07/2024 04:20:05	MT - DIAMANTINO - Próx. BR-163	O veículo está bloqueado		Status	0	SIM	-14,4247	-56,1125
	13/07/2024 04:18:28	MT - DIAMANTINO - Próx. BR-163	Parada do Veículo		Alerta de Software	0	NÃO	-14,4247	-56,1123
	13/07/2024 04:18:28	MT - DIAMANTINO - Próx. BR-163	O veículo está bloqueado		Status	0	NÃO	-14,4247	-56,1123
	13/07/2024 04:18:05	MT - DIAMANTINO - Próx. BR-163	O veículo está bloqueado		Status	0	SIM	-14,4248	-56,1125
	13/07/2024 04:16:05	MT - DIAMANTINO - Próx. BR-163	O veículo está bloqueado		Status	0	SIM	-14,4247	-56,1126
	13/07/2024 04:15:27	MENSAGEM ENVIADA PELA CENTRAL Enviada por: integração	Última Posição		Comando		-		
	13/07/2024 04:14:05	MT - DIAMANTINO - Próx. BR-163	O veículo está bloqueado		Status	0	SIM	-14,4247	-56,1125
	13/07/2024 04:12:05	MT - DIAMANTINO - Próx. BR-163	O veículo está bloqueado		Status	0	SIM	-14,4247	-56,1125
	13/07/2024 04:10:05	MT - DIAMANTINO - Próx. BR-163	O veículo está bloqueado		Status	0	SIM	-14,4247	-56,1125
	13/07/2024 04:08:05	MT - DIAMANTINO - Próx. BR-163	O veículo está bloqueado		Status	0	SIM	-14,4247	-56,1125
	13/07/2024 04:06:05	MT - DIAMANTINO - Próx. BR-163	O veículo está bloqueado		Status	0	SIM	-14,4247	-56,1125
	13/07/2024 04:04:05	MT - DIAMANTINO - Próx. BR-163	O veículo está bloqueado		Status	0	SIM	-14,4247	-56,1125
	13/07/2024 04:02:05	MT - DIAMANTINO - Próx. BR-163	O veículo está bloqueado		Status	0	SIM	-14,4246	-56,1126
	13/07/2024 04:00:05	MT - DIAMANTINO - Próx. BR-163	O veículo está bloqueado		Status	0	SIM	-14,4247	-56,1125
	13/07/2024 03:58:05	MT - DIAMANTINO - Próx. BR-163	O veículo está bloqueado		Status	0	SIM	-14,4247	-56,1126
	13/07/2024 03:56:05	MT - DIAMANTINO - Próx. BR-163	O veículo está bloqueado		Status	0	SIM	-14,4247	-56,1125
	13/07/2024 03:55:03	MT - DIAMANTINO - Próx. BR-163	O veículo está bloqueado		Status	0	NÃO	-14,4247	-56,1125
	13/07/2024 03:55:03	MT - DIAMANTINO - Próx. BR-163	Parada do Veículo		Alerta de Software	0	NÃO	-14,4247	-56,1125
	13/07/2024 03:54:46	MT - DIAMANTINO - Próx. BR-163	O veículo está bloqueado		Status	0	SIM	-14,4247	-56,1125
	13/07/2024 03:54:05	MT - DIAMANTINO - Próx. BR-163	O veículo está bloqueado		Status	0	SIM	-14,4247	-56,1125
	13/07/2024 03:51:57	MENSAGEM ENVIADA PELA CENTRAL Enviada por: integração	Última Posição		Comando		-		
	13/07/2024 03:51:41	MT - DIAMANTINO - Próx. BR-163	O veículo está bloqueado		Status	0	SIM	-14,4247	-56,1125
	13/07/2024 03:49:41	MT - DIAMANTINO - Próx. BR-163	O veículo está bloqueado		Status	0	SIM	-14,4247	-56,1125
	13/07/2024 03:47:41	MT - DIAMANTINO - Próx. BR-163	O veículo está bloqueado		Status	0	SIM	-14,4247	-56,1125
	13/07/2024 03:45:41	MT - DIAMANTINO - Próx. BR-163	O veículo está bloqueado		Status	0	SIM	-14,4247	-56,1125
	13/07/2024 03:43:41	MT - DIAMANTINO - Próx. BR-163	O veículo está bloqueado		Status	0	SIM	-14,4247	-56,1125

RELATÓRIO ANALÍTICO POR VEÍCULO

Período: 09/07/2024 00:00:00 à 15/07/2024 23:59:59
Identificador: SSU6D35 EDIVAN DAF XF480 2024 (2º Bloqueio Onix)
Placa: SSU6D35




- Legenda:**
-  Mensagens enviadas do Veículo (Veículo -> Central)
 -  Mensagens enviadas do Veículo (Controle de Jornada Cliente)
 -  Mensagens enviadas da Central (Central -> Veículo)







































Sentido:	Data e Hora:	Localização:	Mensagem:	Modo Emergência	Tipo Mensagem:	Vel. (Km/h)	Log ?	Latitude	Longitude
	13/07/2024 03:41:41	MT - DIAMANTINO - Próx. BR-163	O veículo está bloqueado		Status	0	SIM	-14,4247	-56,1125
	13/07/2024 03:39:41	MT - DIAMANTINO - Próx. BR-163	O veículo está bloqueado		Status	0	SIM	-14,4247	-56,1125
	13/07/2024 03:37:41	MT - DIAMANTINO - Próx. BR-163	O veículo está bloqueado		Status	0	SIM	-14,4247	-56,1125
	13/07/2024 03:35:41	MT - DIAMANTINO - Próx. BR-163	O veículo está bloqueado		Status	0	SIM	-14,4247	-56,1125
	13/07/2024 03:33:41	MT - DIAMANTINO - Próx. BR-163	O veículo está bloqueado		Status	0	SIM	-14,4247	-56,1125
	13/07/2024 03:31:41	MT - DIAMANTINO - Próx. BR-163	O veículo está bloqueado		Status	0	SIM	-14,4247	-56,1125
	13/07/2024 03:31:13	MT - DIAMANTINO - Próx. BR-163	Parada do Veículo		Alerta de Software	0	NÃO	-14,4247	-56,1123
	13/07/2024 03:31:13	MT - DIAMANTINO - Próx. BR-163	O veículo está bloqueado		Status	0	NÃO	-14,4247	-56,1123
	13/07/2024 03:29:41	MT - DIAMANTINO - Próx. BR-163	O veículo está bloqueado		Status	0	SIM	-14,4247	-56,1125
	13/07/2024 03:28:19	MENSAGEM ENVIADA PELA CENTRAL Enviada por: integração	Ultima Posição		Comando		-		
	13/07/2024 03:27:41	MT - DIAMANTINO - Próx. BR-163	O veículo está bloqueado		Status	0	SIM	-14,4247	-56,1125
	13/07/2024 03:25:41	MT - DIAMANTINO - Próx. BR-163	O veículo está bloqueado		Status	0	SIM	-14,4247	-56,1125
	13/07/2024 03:23:41	MT - DIAMANTINO - Próx. BR-163	O veículo está bloqueado		Status	0	SIM	-14,4247	-56,1125
	13/07/2024 03:21:41	MT - DIAMANTINO - Próx. BR-163	O veículo está bloqueado		Status	0	SIM	-14,4247	-56,1125
	13/07/2024 03:19:41	MT - DIAMANTINO - Próx. BR-163	O veículo está bloqueado		Status	0	SIM	-14,4247	-56,1125
	13/07/2024 03:17:41	MT - DIAMANTINO - Próx. BR-163	O veículo está bloqueado		Status	0	SIM	-14,4247	-56,1125
	13/07/2024 03:15:41	MT - DIAMANTINO - Próx. BR-163	O veículo está bloqueado		Status	0	SIM	-14,4247	-56,1125
	13/07/2024 03:14:20	MT - DIAMANTINO - Próx. BR-163	O veículo está bloqueado		Status	0	SIM	-14,4247	-56,1125
	13/07/2024 03:13:41	MT - DIAMANTINO - Próx. BR-163	O veículo está bloqueado		Status	0	SIM	-14,4247	-56,1125
	13/07/2024 03:11:25	MT - DIAMANTINO - Próx. BR-163	O veículo está bloqueado		Status	0	SIM	-14,4247	-56,1125
	13/07/2024 03:09:25	MT - DIAMANTINO - Próx. BR-163	O veículo está bloqueado		Status	0	SIM	-14,4247	-56,1125
	13/07/2024 03:07:33	MT - DIAMANTINO - Próx. BR-163	O veículo está bloqueado		Status	0	NÃO	-14,4247	-56,1123
	13/07/2024 03:07:33	MT - DIAMANTINO - Próx. BR-163	Parada do Veículo		Alerta de Software	0	NÃO	-14,4247	-56,1123
	13/07/2024 03:07:25	MT - DIAMANTINO - Próx. BR-163	O veículo está bloqueado		Status	0	SIM	-14,4247	-56,1125
	13/07/2024 03:05:25	MT - DIAMANTINO - Próx. BR-163	O veículo está bloqueado		Status	0	SIM	-14,4247	-56,1125
	13/07/2024 03:04:35	MENSAGEM ENVIADA PELA CENTRAL Enviada por: integração	Ultima Posição		Comando		-		
	13/07/2024 03:03:25	MT - DIAMANTINO - Próx. BR-163	O veículo está bloqueado		Status	0	SIM	-14,4247	-56,1125
	13/07/2024 03:01:25	MT - DIAMANTINO - Próx. BR-163	O veículo está bloqueado		Status	0	SIM	-14,4247	-56,1125
	13/07/2024 02:59:25	MT - DIAMANTINO - Próx. BR-163	O veículo está bloqueado		Status	0	SIM	-14,4247	-56,1125
	13/07/2024 02:57:26	MT - DIAMANTINO - Próx. BR-163	O veículo está bloqueado		Status	0	SIM	-14,4247	-56,1125
	13/07/2024 02:55:26	MT - DIAMANTINO - Próx. BR-163	O veículo está bloqueado		Status	0	SIM	-14,4247	-56,1125
	13/07/2024 02:53:26	MT - DIAMANTINO - Próx. BR-163	O veículo está bloqueado		Status	0	SIM	-14,4247	-56,1125
	13/07/2024 02:51:26	MT - DIAMANTINO - Próx. BR-163	O veículo está bloqueado		Status	0	SIM	-14,4247	-56,1125
	13/07/2024 02:49:26	MT - DIAMANTINO - Próx. BR-163	O veículo está bloqueado		Status	0	SIM	-14,4247	-56,1125
	13/07/2024 02:47:26	MT - DIAMANTINO - Próx. BR-163	O veículo está bloqueado		Status	0	SIM	-14,4247	-56,1125
	13/07/2024 02:45:26	MT - DIAMANTINO - Próx. BR-163	O veículo está bloqueado		Status	0	SIM	-14,4247	-56,1125

RELATÓRIO ANALÍTICO POR VEÍCULO

Período: 09/07/2024 00:00:00 à 15/07/2024 23:59:59
Identificador: SSU6D35 EDIVAN DAF XF480 2024 (2º Bloqueio Onix)
Placa: SSU6D35

- Legenda:**
-  Mensagens enviadas do Veículo (Veículo -> Central)
 -  Mensagens enviadas do Veículo (Controle de Jornada Cliente)
 -  Mensagens enviadas da Central (Central -> Veículo)



Sentido:	Data e Hora:	Localização:	Mensagem:	Modo Emergência	Tipo Mensagem:	Vel. (Km/h)	Log ?	Latitude	Longitude
	13/07/2024 02:44:08	MT - DIAMANTINO - Próx. BR-163	Parada do Veículo		Alerta de Software	0	NÃO	-14,4247	-56,1125
	13/07/2024 02:44:08	MT - DIAMANTINO - Próx. BR-163	O veículo está bloqueado		Status	0	NÃO	-14,4247	-56,1125
	13/07/2024 02:43:26	MT - DIAMANTINO - Próx. BR-163	O veículo está bloqueado		Status	0	SIM	-14,4247	-56,1125
	13/07/2024 02:41:26	MT - DIAMANTINO - Próx. BR-163	O veículo está bloqueado		Status	0	SIM	-14,4247	-56,1125
	13/07/2024 02:41:06	MENSAGEM ENVIADA PELA CENTRAL Enviada por: integração	Ultima Posição		Comando		-		
	13/07/2024 02:39:26	MT - DIAMANTINO - Próx. BR-163	O veículo está bloqueado		Status	0	SIM	-14,4247	-56,1125
	13/07/2024 02:37:26	MT - DIAMANTINO - Próx. BR-163	O veículo está bloqueado		Status	0	SIM	-14,4247	-56,1125
	13/07/2024 02:35:26	MT - DIAMANTINO - Próx. BR-163	O veículo está bloqueado		Status	0	SIM	-14,4247	-56,1125
	13/07/2024 02:34:06	MT - DIAMANTINO - Próx. BR-163	O veículo está bloqueado		Status	0	SIM	-14,4247	-56,1125
	13/07/2024 02:33:26	MT - DIAMANTINO - Próx. BR-163	O veículo está bloqueado		Status	0	SIM	-14,4247	-56,1125
	13/07/2024 02:31:02	MT - DIAMANTINO - Próx. BR-163	O veículo está bloqueado		Status	0	SIM	-14,4247	-56,1125
	13/07/2024 02:29:02	MT - DIAMANTINO - Próx. BR-163	O veículo está bloqueado		Status	0	SIM	-14,4247	-56,1125
	13/07/2024 02:27:02	MT - DIAMANTINO - Próx. BR-163	O veículo está bloqueado		Status	0	SIM	-14,4247	-56,1125
	13/07/2024 02:25:02	MT - DIAMANTINO - Próx. BR-163	O veículo está bloqueado		Status	0	SIM	-14,4247	-56,1125
	13/07/2024 02:23:02	MT - DIAMANTINO - Próx. BR-163	O veículo está bloqueado		Status	0	SIM	-14,4247	-56,1125
	13/07/2024 02:21:02	MT - DIAMANTINO - Próx. BR-163	O veículo está bloqueado		Status	0	SIM	-14,4247	-56,1125
	13/07/2024 02:20:39	MT - DIAMANTINO - Próx. BR-163	O veículo está bloqueado		Status	0	NÃO	-14,4247	-56,1123
	13/07/2024 02:20:39	MT - DIAMANTINO - Próx. BR-163	Parada do Veículo		Alerta de Software	0	NÃO	-14,4247	-56,1123
	13/07/2024 02:19:02	MT - DIAMANTINO - Próx. BR-163	O veículo está bloqueado		Status	0	SIM	-14,4247	-56,1125
	13/07/2024 02:17:45	MENSAGEM ENVIADA PELA CENTRAL Enviada por: integração	Ultima Posição		Comando		-		
	13/07/2024 02:17:02	MT - DIAMANTINO - Próx. BR-163	O veículo está bloqueado		Status	0	SIM	-14,4247	-56,1125
	13/07/2024 02:15:02	MT - DIAMANTINO - Próx. BR-163	O veículo está bloqueado		Status	0	SIM	-14,4247	-56,1125
	13/07/2024 02:13:02	MT - DIAMANTINO - Próx. BR-163	O veículo está bloqueado		Status	0	SIM	-14,4247	-56,1124
	13/07/2024 02:11:02	MT - DIAMANTINO - Próx. BR-163	O veículo está bloqueado		Status	0	SIM	-14,4247	-56,1125
	13/07/2024 02:09:02	MT - DIAMANTINO - Próx. BR-163	O veículo está bloqueado		Status	0	SIM	-14,4247	-56,1125
	13/07/2024 02:07:02	MT - DIAMANTINO - Próx. BR-163	O veículo está bloqueado		Status	0	SIM	-14,4247	-56,1125
	13/07/2024 02:05:02	MT - DIAMANTINO - Próx. BR-163	O veículo está bloqueado		Status	0	SIM	-14,4247	-56,1125
	13/07/2024 02:03:02	MT - DIAMANTINO - Próx. BR-163	O veículo está bloqueado		Status	0	SIM	-14,4246	-56,1125
	13/07/2024 02:01:02	MT - DIAMANTINO - Próx. BR-163	O veículo está bloqueado		Status	0	SIM	-14,4247	-56,1125
	13/07/2024 01:59:02	MT - DIAMANTINO - Próx. BR-163	O veículo está bloqueado		Status	0	SIM	-14,4247	-56,1125
	13/07/2024 01:57:08	MT - DIAMANTINO - Próx. BR-163	Parada do Veículo		Alerta de Software	0	NÃO	-14,4247	-56,1123
	13/07/2024 01:57:08	MT - DIAMANTINO - Próx. BR-163	O veículo está bloqueado		Status	0	NÃO	-14,4247	-56,1123
	13/07/2024 01:57:02	MT - DIAMANTINO - Próx. BR-163	O veículo está bloqueado		Status	0	SIM	-14,4247	-56,1125
	13/07/2024 01:55:02	MT - DIAMANTINO - Próx. BR-163	O veículo está bloqueado		Status	0	SIM	-14,4246	-56,1125
	13/07/2024 01:54:06	MENSAGEM ENVIADA PELA CENTRAL Enviada por: integração	Ultima Posição		Comando		-		
	13/07/2024 01:53:41	MT - DIAMANTINO - Próx. BR-163	O veículo está bloqueado		Status	0	SIM	-14,4247	-56,1125

RELATÓRIO ANALÍTICO POR VEÍCULO

Período: 09/07/2024 00:00:00 à 15/07/2024 23:59:59

Identificador: SSU6D35 EDIVAN DAF XF480 2024 (2º Bloqueio Onix)

Placa: SSU6D35

Legenda:

Mensagens enviadas do Veículo (Veículo -> Central)

Mensagens enviadas do Veículo (Controle de Jornada Cliente)

Mensagens enviadas da Central (Central -> Veículo)



Sentido:	Data e Hora:	Localização:	Mensagem:	Modo Emergência	Tipo Mensagem:	Vel. (Km/h)	Log ?	Latitude	Longitude
	13/07/2024 01:53:02	MT - DIAMANTINO - Próx. BR-163	O veículo está bloqueado		Status	0	SIM	-14,4246	-56,1125
	13/07/2024 01:50:46	MT - DIAMANTINO - Próx. BR-163	O veículo está bloqueado		Status	0	SIM	-14,4247	-56,1126
	13/07/2024 01:48:46	MT - DIAMANTINO - Próx. BR-163	O veículo está bloqueado		Status	0	SIM	-14,4247	-56,1125
	13/07/2024 01:46:46	MT - DIAMANTINO - Próx. BR-163	O veículo está bloqueado		Status	0	SIM	-14,4247	-56,1125
	13/07/2024 01:44:46	MT - DIAMANTINO - Próx. BR-163	O veículo está bloqueado		Status	0	SIM	-14,4247	-56,1125
	13/07/2024 01:42:46	MT - DIAMANTINO - Próx. BR-163	O veículo está bloqueado		Status	0	SIM	-14,4247	-56,1125
	13/07/2024 01:40:46	MT - DIAMANTINO - Próx. BR-163	O veículo está bloqueado		Status	0	SIM	-14,4247	-56,1125
	13/07/2024 01:38:46	MT - DIAMANTINO - Próx. BR-163	O veículo está bloqueado		Status	0	SIM	-14,4247	-56,1125
	13/07/2024 01:36:46	MT - DIAMANTINO - Próx. BR-163	O veículo está bloqueado		Status	0	SIM	-14,4247	-56,1125
	13/07/2024 01:34:46	MT - DIAMANTINO - Próx. BR-163	O veículo está bloqueado		Status	0	SIM	-14,4247	-56,1125
	13/07/2024 01:33:17	MT - DIAMANTINO - Próx. BR-163	O veículo está bloqueado		Status	0	NÃO	-14,4245	-56,1123
	13/07/2024 01:33:17	MT - DIAMANTINO - Próx. BR-163	Parada do Veículo		Alerta de Software	0	NÃO	-14,4245	-56,1123
	13/07/2024 01:32:46	MT - DIAMANTINO - Próx. BR-163	O veículo está bloqueado		Status	0	SIM	-14,4247	-56,1125
	13/07/2024 01:30:46	MT - DIAMANTINO - Próx. BR-163	O veículo está bloqueado		Status	0	SIM	-14,4247	-56,1125
	13/07/2024 01:30:20	MENSAGEM ENVIADA PELA CENTRAL Enviada por: integração	Ultima Posição		Comando	-	-	-	-
	13/07/2024 01:28:46	MT - DIAMANTINO - Próx. BR-163	O veículo está bloqueado		Status	0	SIM	-14,4247	-56,1125
	13/07/2024 01:26:46	MT - DIAMANTINO - Próx. BR-163	O veículo está bloqueado		Status	0	SIM	-14,4247	-56,1125
	13/07/2024 01:24:46	MT - DIAMANTINO - Próx. BR-163	O veículo está bloqueado		Status	0	SIM	-14,4247	-56,1125
	13/07/2024 01:22:46	MT - DIAMANTINO - Próx. BR-163	O veículo está bloqueado		Status	0	SIM	-14,4247	-56,1125
	13/07/2024 01:20:46	MT - DIAMANTINO - Próx. BR-163	O veículo está bloqueado		Status	0	SIM	-14,4247	-56,1125
	13/07/2024 01:18:47	MT - DIAMANTINO - Próx. BR-163	O veículo está bloqueado		Status	0	SIM	-14,4247	-56,1125
	13/07/2024 01:16:47	MT - DIAMANTINO - Próx. BR-163	O veículo está bloqueado		Status	0	SIM	-14,4247	-56,1125
	13/07/2024 01:14:47	MT - DIAMANTINO - Próx. BR-163	O veículo está bloqueado		Status	0	SIM	-14,4247	-56,1125
	13/07/2024 01:13:26	MT - DIAMANTINO - Próx. BR-163	O veículo está bloqueado		Status	0	SIM	-14,4247	-56,1124
	13/07/2024 01:12:47	MT - DIAMANTINO - Próx. BR-163	O veículo está bloqueado		Status	0	SIM	-14,4247	-56,1124
	13/07/2024 01:10:23	MT - DIAMANTINO - Próx. BR-163	O veículo está bloqueado		Status	0	SIM	-14,4246	-56,1125
	13/07/2024 01:10:08	MT - DIAMANTINO - Próx. BR-163	Parada do Veículo		Alerta de Software	0	NÃO	-14,4245	-56,1123
	13/07/2024 01:10:08	MT - DIAMANTINO - Próx. BR-163	O veículo está bloqueado		Status	0	NÃO	-14,4245	-56,1123
	13/07/2024 01:08:23	MT - DIAMANTINO - Próx. BR-163	O veículo está bloqueado		Status	0	SIM	-14,4247	-56,1125
	13/07/2024 01:07:14	MENSAGEM ENVIADA PELA CENTRAL Enviada por: integração	Ultima Posição		Comando	-	-	-	-
	13/07/2024 01:06:23	MT - DIAMANTINO - Próx. BR-163	O veículo está bloqueado		Status	0	SIM	-14,4247	-56,1125
	13/07/2024 01:04:23	MT - DIAMANTINO - Próx. BR-163	O veículo está bloqueado		Status	0	SIM	-14,4247	-56,1125
	13/07/2024 01:02:23	MT - DIAMANTINO - Próx. BR-163	O veículo está bloqueado		Status	0	SIM	-14,4247	-56,1125
	13/07/2024 01:00:23	MT - DIAMANTINO - Próx. BR-163	O veículo está bloqueado		Status	0	SIM	-14,4247	-56,1125
	13/07/2024 00:58:23	MT - DIAMANTINO - Próx. BR-163	O veículo está bloqueado		Status	0	SIM	-14,4247	-56,1125
	13/07/2024 00:56:23	MT - DIAMANTINO - Próx. BR-163	O veículo está bloqueado		Status	0	SIM	-14,4247	-56,1125

RELATÓRIO ANALÍTICO POR VEÍCULO

Período: 09/07/2024 00:00:00 à 15/07/2024 23:59:59

Identificador: SSU6D35 EDIVAN DAF XF480 2024 (2º Bloqueio Onix)

Placa: SSU6D35

Legenda:

Mensagens enviadas do Veículo (Veículo -> Central)

Mensagens enviadas do Veículo (Controle de Jornada Cliente)




Mensagens enviadas da Central (Central -> Veículo)







































Sentido:	Data e Hora:	Localização:	Mensagem:	Modo Emergência	Tipo Mensagem:	Vel. (Km/h)	Log ?	Latitude	Longitude
	13/07/2024 00:54:23	MT - DIAMANTINO - Próx. BR-163	O veículo está bloqueado		Status	0	SIM	-14,4247	-56,1125
	13/07/2024 00:52:23	MT - DIAMANTINO - Próx. BR-163	O veículo está bloqueado		Status	0	SIM	-14,4247	-56,1125
	13/07/2024 00:50:23	MT - DIAMANTINO - Próx. BR-163	O veículo está bloqueado		Status	0	SIM	-14,4247	-56,1125
	13/07/2024 00:48:23	MT - DIAMANTINO - Próx. BR-163	O veículo está bloqueado		Status	0	SIM	-14,4247	-56,1125
	13/07/2024 00:46:23	MT - DIAMANTINO - Próx. BR-163	O veículo está bloqueado		Status	0	SIM	-14,4247	-56,1125
	13/07/2024 00:46:14	MT - DIAMANTINO - Próx. BR-163	O veículo está bloqueado		Status	0	NÃO	-14,4247	-56,1125
	13/07/2024 00:46:14	MT - DIAMANTINO - Próx. BR-163	Parada do Veículo		Alerta de Software	0	NÃO	-14,4247	-56,1125
	13/07/2024 00:44:23	MT - DIAMANTINO - Próx. BR-163	O veículo está bloqueado		Status	0	SIM	-14,4247	-56,1125
	13/07/2024 00:43:16	MENSAGEM ENVIADA PELA CENTRAL Enviada por: integração	Ultima Posição		Comando		-		
	13/07/2024 00:42:23	MT - DIAMANTINO - Próx. BR-163	O veículo está bloqueado		Status	0	SIM	-14,4247	-56,1125
	13/07/2024 00:40:23	MT - DIAMANTINO - Próx. BR-163	O veículo está bloqueado		Status	0	SIM	-14,4247	-56,1125
	13/07/2024 00:38:23	MT - DIAMANTINO - Próx. BR-163	O veículo está bloqueado		Status	0	SIM	-14,4247	-56,1125
	13/07/2024 00:36:23	MT - DIAMANTINO - Próx. BR-163	O veículo está bloqueado		Status	0	SIM	-14,4246	-56,1124
	13/07/2024 00:34:23	MT - DIAMANTINO - Próx. BR-163	O veículo está bloqueado		Status	0	SIM	-14,4246	-56,1124
	13/07/2024 00:33:03	MT - DIAMANTINO - Próx. BR-163	O veículo está bloqueado		Status	0	SIM	-14,4246	-56,1123
	13/07/2024 00:32:23	MT - DIAMANTINO - Próx. BR-163	O veículo está bloqueado		Status	0	SIM	-14,4246	-56,1125
	13/07/2024 00:30:07	MT - DIAMANTINO - Próx. BR-163	O veículo está bloqueado		Status	0	SIM	-14,4247	-56,1125
	13/07/2024 00:28:07	MT - DIAMANTINO - Próx. BR-163	O veículo está bloqueado		Status	0	SIM	-14,4247	-56,1125
	13/07/2024 00:26:07	MT - DIAMANTINO - Próx. BR-163	O veículo está bloqueado		Status	0	SIM	-14,4247	-56,1125
	13/07/2024 00:24:07	MT - DIAMANTINO - Próx. BR-163	O veículo está bloqueado		Status	0	SIM	-14,4247	-56,1125
	13/07/2024 00:22:33	MT - DIAMANTINO - Próx. BR-163	Parada do Veículo		Alerta de Software	0	NÃO	-14,4247	-56,1125
	13/07/2024 00:22:33	MT - DIAMANTINO - Próx. BR-163	O veículo está bloqueado		Status	0	NÃO	-14,4247	-56,1125
	13/07/2024 00:22:07	MT - DIAMANTINO - Próx. BR-163	O veículo está bloqueado		Status	0	SIM	-14,4247	-56,1125
	13/07/2024 00:20:07	MT - DIAMANTINO - Próx. BR-163	O veículo está bloqueado		Status	0	SIM	-14,4247	-56,1126
	13/07/2024 00:19:29	MENSAGEM ENVIADA PELA CENTRAL Enviada por: integração	Ultima Posição		Comando		-		
	13/07/2024 00:18:07	MT - DIAMANTINO - Próx. BR-163	O veículo está bloqueado		Status	0	SIM	-14,4247	-56,1126
	13/07/2024 00:16:07	MT - DIAMANTINO - Próx. BR-163	O veículo está bloqueado		Status	0	SIM	-14,4247	-56,1125
	13/07/2024 00:14:07	MT - DIAMANTINO - Próx. BR-163	O veículo está bloqueado		Status	0	SIM	-14,4247	-56,1125
	13/07/2024 00:12:07	MT - DIAMANTINO - Próx. BR-163	O veículo está bloqueado		Status	0	SIM	-14,4246	-56,1124
	13/07/2024 00:10:07	MT - DIAMANTINO - Próx. BR-163	O veículo está bloqueado		Status	0	SIM	-14,4247	-56,1125
	13/07/2024 00:08:08	MT - DIAMANTINO - Próx. BR-163	O veículo está bloqueado		Status	0	SIM	-14,4247	-56,1125
	13/07/2024 00:06:08	MT - DIAMANTINO - Próx. BR-163	O veículo está bloqueado		Status	0	SIM	-14,4247	-56,1125
	13/07/2024 00:04:08	MT - DIAMANTINO - Próx. BR-163	O veículo está bloqueado		Status	0	SIM	-14,4247	-56,1125
	13/07/2024 00:02:08	MT - DIAMANTINO - Próx. BR-163	O veículo está bloqueado		Status	0	SIM	-14,4247	-56,1125
	13/07/2024 00:00:08	MT - DIAMANTINO - Próx. BR-163	O veículo está bloqueado		Status	0	SIM	-14,4247	-56,1125
	12/07/2024 23:58:33	MT - DIAMANTINO - Próx. BR-163	O veículo está bloqueado		Status	0	NÃO	-14,4247	-56,1125

RELATÓRIO ANALÍTICO POR VEÍCULO

Período: 09/07/2024 00:00:00 à 15/07/2024 23:59:59
Identificador: SSU6D35 EDIVAN DAF XF480 2024 (2º Bloqueio Onix)
Placa: SSU6D35

- Legenda:
-  Mensagens enviadas do Veículo (Veículo -> Central)
 -  Mensagens enviadas do Veículo (Controle de Jornada Cliente)
 -  Mensagens enviadas da Central (Central -> Veículo)



Sentido:	Data e Hora:	Localização:	Mensagem:	Modo Emergência	Tipo Mensagem:	Vel. (Km/h)	Log ?	Latitude	Longitude
	12/07/2024 23:58:33	MT - DIAMANTINO - Próx. BR-163	Parada do Veículo		Alerta de Software	0	NÃO	-14,4247	-56,1125
	12/07/2024 23:58:08	MT - DIAMANTINO - Próx. BR-163	O veículo está bloqueado		Status	0	SIM	-14,4247	-56,1125
	12/07/2024 23:56:08	MT - DIAMANTINO - Próx. BR-163	O veículo está bloqueado		Status	0	SIM	-14,4247	-56,1125
	12/07/2024 23:55:30	MENSAGEM ENVIADA PELA CENTRAL Enviada por: integração	Ultima Posição		Comando	-	-	-	-
	12/07/2024 23:54:08	MT - DIAMANTINO - Próx. BR-163	O veículo está bloqueado		Status	0	SIM	-14,4247	-56,1125
	12/07/2024 23:52:47	MT - DIAMANTINO - Próx. BR-163	O veículo está bloqueado		Status	0	SIM	-14,4247	-56,1125
	12/07/2024 23:52:08	MT - DIAMANTINO - Próx. BR-163	O veículo está bloqueado		Status	0	SIM	-14,4247	-56,1125
	12/07/2024 23:49:44	MT - DIAMANTINO - Próx. BR-163	O veículo está bloqueado		Status	0	SIM	-14,4247	-56,1125
	12/07/2024 23:47:44	MT - DIAMANTINO - Próx. BR-163	O veículo está bloqueado		Status	0	SIM	-14,4247	-56,1125
	12/07/2024 23:45:44	MT - DIAMANTINO - Próx. BR-163	O veículo está bloqueado		Status	0	SIM	-14,4247	-56,1126
	12/07/2024 23:43:44	MT - DIAMANTINO - Próx. BR-163	O veículo está bloqueado		Status	0	SIM	-14,4247	-56,1126
	12/07/2024 23:41:44	MT - DIAMANTINO - Próx. BR-163	O veículo está bloqueado		Status	0	SIM	-14,4246	-56,1125
	12/07/2024 23:39:44	MT - DIAMANTINO - Próx. BR-163	O veículo está bloqueado		Status	0	SIM	-14,4247	-56,1126
	12/07/2024 23:37:44	MT - DIAMANTINO - Próx. BR-163	O veículo está bloqueado		Status	0	SIM	-14,4247	-56,1125
	12/07/2024 23:35:44	MT - DIAMANTINO - Próx. BR-163	O veículo está bloqueado		Status	0	SIM	-14,4247	-56,1125
	12/07/2024 23:34:54	MT - DIAMANTINO - Próx. BR-163	Parada do Veículo		Alerta de Software	0	NÃO	-14,4245	-56,1125
	12/07/2024 23:34:54	MT - DIAMANTINO - Próx. BR-163	O veículo está bloqueado		Status	0	NÃO	-14,4245	-56,1125
	12/07/2024 23:33:44	MT - DIAMANTINO - Próx. BR-163	O veículo está bloqueado		Status	0	SIM	-14,4247	-56,1125
	12/07/2024 23:31:58	MENSAGEM ENVIADA PELA CENTRAL Enviada por: integração	Ultima Posição		Comando	-	-	-	-
	12/07/2024 23:31:44	MT - DIAMANTINO - Próx. BR-163	O veículo está bloqueado		Status	0	SIM	-14,4247	-56,1125
	12/07/2024 23:29:44	MT - DIAMANTINO - Próx. BR-163	O veículo está bloqueado		Status	0	SIM	-14,4247	-56,1125
	12/07/2024 23:27:44	MT - DIAMANTINO - Próx. BR-163	O veículo está bloqueado		Status	0	SIM	-14,4247	-56,1125
	12/07/2024 23:25:44	MT - DIAMANTINO - Próx. BR-163	O veículo está bloqueado		Status	0	SIM	-14,4247	-56,1125
	12/07/2024 23:23:44	MT - DIAMANTINO - Próx. BR-163	O veículo está bloqueado		Status	0	SIM	-14,4247	-56,1125
	12/07/2024 23:21:44	MT - DIAMANTINO - Próx. BR-163	O veículo está bloqueado		Status	0	SIM	-14,4247	-56,1125
	12/07/2024 23:19:44	MT - DIAMANTINO - Próx. BR-163	O veículo está bloqueado		Status	0	SIM	-14,4247	-56,1125
	12/07/2024 23:17:44	MT - DIAMANTINO - Próx. BR-163	O veículo está bloqueado		Status	0	SIM	-14,4247	-56,1125
	12/07/2024 23:15:44	MT - DIAMANTINO - Próx. BR-163	O veículo está bloqueado		Status	0	SIM	-14,4247	-56,1125
	12/07/2024 23:13:44	MT - DIAMANTINO - Próx. BR-163	O veículo está bloqueado		Status	0	SIM	-14,4247	-56,1125
	12/07/2024 23:12:23	MT - DIAMANTINO - Próx. BR-163	O veículo está bloqueado		Status	0	SIM	-14,4247	-56,1125
	12/07/2024 23:11:44	MT - DIAMANTINO - Próx. BR-163	O veículo está bloqueado		Status	0	SIM	-14,4247	-56,1125
	12/07/2024 23:10:58	MT - DIAMANTINO - Próx. BR-163	O veículo está bloqueado		Status	0	NÃO	-14,4245	-56,1125
	12/07/2024 23:10:58	MT - DIAMANTINO - Próx. BR-163	Parada do Veículo		Alerta de Software	0	NÃO	-14,4245	-56,1125
	12/07/2024 23:09:28	MT - DIAMANTINO - Próx. BR-163	O veículo está bloqueado		Status	0	SIM	-14,4247	-56,1125
	12/07/2024 23:08:03	MENSAGEM ENVIADA PELA CENTRAL Enviada por: integração	Ultima Posição		Comando	-	-	-	-
	12/07/2024 23:07:28	MT - DIAMANTINO - Próx. BR-163	O veículo está bloqueado		Status	0	SIM	-14,4247	-56,1125

RELATÓRIO ANALÍTICO POR VEÍCULO

Período: 09/07/2024 00:00:00 à 15/07/2024 23:59:59

Identificador: SSU6D35 EDIVAN DAF XF480 2024 (2º Bloqueio Onix)

Placa: SSU6D35

Legenda:

Mensagens enviadas do Veículo (Veículo -> Central)

Mensagens enviadas do Veículo (Controle de Jornada Cliente)

Mensagens enviadas da Central (Central -> Veículo)



Sentido:	Data e Hora:	Localização:	Mensagem:	Modo Emergência	Tipo Mensagem:	Vel. (Km/h)	Log ?	Latitude	Longitude
	12/07/2024 23:05:28	MT - DIAMANTINO - Próx. BR-163	O veículo está bloqueado		Status	0	SIM	-14,4247	-56,1125
	12/07/2024 23:03:29	MT - DIAMANTINO - Próx. BR-163	O veículo está bloqueado		Status	0	SIM	-14,4247	-56,1125
	12/07/2024 23:01:28	MT - DIAMANTINO - Próx. BR-163	O veículo está bloqueado		Status	0	SIM	-14,4247	-56,1125
	12/07/2024 22:59:28	MT - DIAMANTINO - Próx. BR-163	O veículo está bloqueado		Status	0	SIM	-14,4247	-56,1125
	12/07/2024 22:57:28	MT - DIAMANTINO - Próx. BR-163	O veículo está bloqueado		Status	0	SIM	-14,4247	-56,1125
	12/07/2024 22:55:28	MT - DIAMANTINO - Próx. BR-163	O veículo está bloqueado		Status	0	SIM	-14,4247	-56,1125
	12/07/2024 22:53:28	MT - DIAMANTINO - Próx. BR-163	O veículo está bloqueado		Status	0	SIM	-14,4247	-56,1125
	12/07/2024 22:51:28	MT - DIAMANTINO - Próx. BR-163	O veículo está bloqueado		Status	0	SIM	-14,4247	-56,1125
	12/07/2024 22:49:28	MT - DIAMANTINO - Próx. BR-163	O veículo está bloqueado		Status	0	SIM	-14,4246	-56,1125
	12/07/2024 22:47:29	MT - DIAMANTINO - Próx. BR-163	O veículo está bloqueado		Status	0	SIM	-14,4247	-56,1125
	12/07/2024 22:46:52	MT - DIAMANTINO - Próx. BR-163	Parada do Veículo		Alerta de Software	0	NÃO	-14,4247	-56,1123
	12/07/2024 22:46:52	MT - DIAMANTINO - Próx. BR-163	O veículo está bloqueado		Status	0	NÃO	-14,4247	-56,1123
	12/07/2024 22:45:29	MT - DIAMANTINO - Próx. BR-163	O veículo está bloqueado		Status	0	SIM	-14,4247	-56,1125
	12/07/2024 22:43:54	MENSAGEM ENVIADA PELA CENTRAL Enviada por: integração	Ultima Posição		Comando		-		
	12/07/2024 22:43:29	MT - DIAMANTINO - Próx. BR-163	O veículo está bloqueado		Status	0	SIM	-14,4247	-56,1125
	12/07/2024 22:41:29	MT - DIAMANTINO - Próx. BR-163	O veículo está bloqueado		Status	0	SIM	-14,4247	-56,1125
	12/07/2024 22:39:29	MT - DIAMANTINO - Próx. BR-163	O veículo está bloqueado		Status	0	SIM	-14,4247	-56,1125
	12/07/2024 22:37:29	MT - DIAMANTINO - Próx. BR-163	O veículo está bloqueado		Status	0	SIM	-14,4247	-56,1125
	12/07/2024 22:35:29	MT - DIAMANTINO - Próx. BR-163	O veículo está bloqueado		Status	0	SIM	-14,4247	-56,1125
	12/07/2024 22:33:29	MT - DIAMANTINO - Próx. BR-163	O veículo está bloqueado		Status	0	SIM	-14,4247	-56,1125
	12/07/2024 22:32:08	MT - DIAMANTINO - Próx. BR-163	O veículo está bloqueado		Status	0	SIM	-14,4247	-56,1125
	12/07/2024 22:31:29	MT - DIAMANTINO - Próx. BR-163	O veículo está bloqueado		Status	0	SIM	-14,4247	-56,1125
	12/07/2024 22:29:05	MT - DIAMANTINO - Próx. BR-163	O veículo está bloqueado		Status	0	SIM	-14,4247	-56,1125
	12/07/2024 22:27:05	MT - DIAMANTINO - Próx. BR-163	O veículo está bloqueado		Status	0	SIM	-14,4247	-56,1125
	12/07/2024 22:25:05	MT - DIAMANTINO - Próx. BR-163	O veículo está bloqueado		Status	0	SIM	-14,4247	-56,1125
	12/07/2024 22:23:43	MT - DIAMANTINO - Próx. BR-163	O veículo está bloqueado		Status	0	NÃO	-14,4247	-56,1123
	12/07/2024 22:23:43	MT - DIAMANTINO - Próx. BR-163	Parada do Veículo		Alerta de Software	0	NÃO	-14,4247	-56,1123
	12/07/2024 22:23:05	MT - DIAMANTINO - Próx. BR-163	O veículo está bloqueado		Status	0	SIM	-14,4247	-56,1125
	12/07/2024 22:21:05	MT - DIAMANTINO - Próx. BR-163	O veículo está bloqueado		Status	0	SIM	-14,4247	-56,1125
	12/07/2024 22:20:44	MENSAGEM ENVIADA PELA CENTRAL Enviada por: integração	Ultima Posição		Comando		-		
	12/07/2024 22:19:05	MT - DIAMANTINO - Próx. BR-163	O veículo está bloqueado		Status	0	SIM	-14,4247	-56,1125
	12/07/2024 22:17:05	MT - DIAMANTINO - Próx. BR-163	O veículo está bloqueado		Status	0	SIM	-14,4246	-56,1125
	12/07/2024 22:15:05	MT - DIAMANTINO - Próx. BR-163	O veículo está bloqueado		Status	0	SIM	-14,4247	-56,1125
	12/07/2024 22:13:05	MT - DIAMANTINO - Próx. BR-163	O veículo está bloqueado		Status	0	SIM	-14,4247	-56,1125
	12/07/2024 22:11:05	MT - DIAMANTINO - Próx. BR-163	O veículo está bloqueado		Status	0	SIM	-14,4247	-56,1125
	12/07/2024 22:09:05	MT - DIAMANTINO - Próx. BR-163	O veículo está bloqueado		Status	0	SIM	-14,4247	-56,1125

RELATÓRIO ANALÍTICO POR VEÍCULO

Período: 09/07/2024 00:00:00 à 15/07/2024 23:59:59

Identificador: SSU6D35 EDIVAN DAF XF480 2024 (2º Bloqueio Onix)

Placa: SSU6D35

Legenda:

Mensagens enviadas do Veículo (Veículo -> Central)

Mensagens enviadas do Veículo (Controle de Jornada Cliente)




Mensagens enviadas da Central (Central -> Veículo)







































Sentido:	Data e Hora:	Localização:	Mensagem:	Modo Emergência	Tipo Mensagem:	Vel. (Km/h)	Log ?	Latitude	Longitude
	12/07/2024 22:07:05	MT - DIAMANTINO - Próx. BR-163	O veículo está bloqueado		Status	0	SIM	-14,4247	-56,1125
	12/07/2024 22:05:05	MT - DIAMANTINO - Próx. BR-163	O veículo está bloqueado		Status	0	SIM	-14,4247	-56,1125
	12/07/2024 22:03:05	MT - DIAMANTINO - Próx. BR-163	O veículo está bloqueado		Status	0	SIM	-14,4247	-56,1125
	12/07/2024 22:01:05	MT - DIAMANTINO - Próx. BR-163	O veículo está bloqueado		Status	0	SIM	-14,4247	-56,1125
	12/07/2024 21:59:18	MT - DIAMANTINO - Próx. BR-163	Parada do Veículo		Alerta de Software	0	NÃO	-14,4247	-56,1123
	12/07/2024 21:59:18	MT - DIAMANTINO - Próx. BR-163	O veículo está bloqueado		Status	0	NÃO	-14,4247	-56,1123
	12/07/2024 21:59:05	MT - DIAMANTINO - Próx. BR-163	O veículo está bloqueado		Status	0	SIM	-14,4247	-56,1125
	12/07/2024 21:57:05	MT - DIAMANTINO - Próx. BR-163	O veículo está bloqueado		Status	0	SIM	-14,4247	-56,1125
	12/07/2024 21:56:20	MENSAGEM ENVIADA PELA CENTRAL Enviada por: integração	Ultima Posição		Comando		-		
	12/07/2024 21:55:05	MT - DIAMANTINO - Próx. BR-163	O veículo está bloqueado		Status	0	SIM	-14,4247	-56,1125
	12/07/2024 21:53:05	MT - DIAMANTINO - Próx. BR-163	O veículo está bloqueado		Status	0	SIM	-14,4247	-56,1125
	12/07/2024 21:51:45	MT - DIAMANTINO - Próx. BR-163	O veículo está bloqueado		Status	0	SIM	-14,4247	-56,1125
	12/07/2024 21:51:05	MT - DIAMANTINO - Próx. BR-163	O veículo está bloqueado		Status	0	SIM	-14,4247	-56,1125
	12/07/2024 21:48:50	MT - DIAMANTINO - Próx. BR-163	O veículo está bloqueado		Status	0	SIM	-14,4247	-56,1125
	12/07/2024 21:46:50	MT - DIAMANTINO - Próx. BR-163	O veículo está bloqueado		Status	0	SIM	-14,4247	-56,1125
	12/07/2024 21:44:50	MT - DIAMANTINO - Próx. BR-163	O veículo está bloqueado		Status	0	SIM	-14,4247	-56,1125
	12/07/2024 21:42:50	MT - DIAMANTINO - Próx. BR-163	O veículo está bloqueado		Status	0	SIM	-14,4247	-56,1125
	12/07/2024 21:40:50	MT - DIAMANTINO - Próx. BR-163	O veículo está bloqueado		Status	0	SIM	-14,4247	-56,1125
	12/07/2024 21:38:50	MT - DIAMANTINO - Próx. BR-163	O veículo está bloqueado		Status	0	SIM	-14,4247	-56,1125
	12/07/2024 21:36:50	MT - DIAMANTINO - Próx. BR-163	O veículo está bloqueado		Status	0	SIM	-14,4247	-56,1125
	12/07/2024 21:35:32	MT - DIAMANTINO - Próx. BR-163	O veículo está bloqueado		Status	0	NÃO	-14,4247	-56,1123
	12/07/2024 21:35:32	MT - DIAMANTINO - Próx. BR-163	Parada do Veículo		Alerta de Software	0	NÃO	-14,4247	-56,1123
	12/07/2024 21:34:50	MT - DIAMANTINO - Próx. BR-163	O veículo está bloqueado		Status	0	SIM	-14,4247	-56,1125
	12/07/2024 21:32:50	MT - DIAMANTINO - Próx. BR-163	O veículo está bloqueado		Status	0	SIM	-14,4247	-56,1125
	12/07/2024 21:32:37	MENSAGEM ENVIADA PELA CENTRAL Enviada por: integração	Ultima Posição		Comando		-		
	12/07/2024 21:30:50	MT - DIAMANTINO - Próx. BR-163	O veículo está bloqueado		Status	0	SIM	-14,4247	-56,1125
	12/07/2024 21:28:50	MT - DIAMANTINO - Próx. BR-163	O veículo está bloqueado		Status	0	SIM	-14,4247	-56,1125
	12/07/2024 21:26:50	MT - DIAMANTINO - Próx. BR-163	O veículo está bloqueado		Status	0	SIM	-14,4247	-56,1125
	12/07/2024 21:24:50	MT - DIAMANTINO - Próx. BR-163	O veículo está bloqueado		Status	0	SIM	-14,4247	-56,1125
	12/07/2024 21:22:50	MT - DIAMANTINO - Próx. BR-163	O veículo está bloqueado		Status	0	SIM	-14,4247	-56,1125
	12/07/2024 21:20:50	MT - DIAMANTINO - Próx. BR-163	O veículo está bloqueado		Status	0	SIM	-14,4247	-56,1125
	12/07/2024 21:18:50	MT - DIAMANTINO - Próx. BR-163	O veículo está bloqueado		Status	0	SIM	-14,4247	-56,1125
	12/07/2024 21:16:50	MT - DIAMANTINO - Próx. BR-163	O veículo está bloqueado		Status	0	SIM	-14,4247	-56,1125
	12/07/2024 21:14:50	MT - DIAMANTINO - Próx. BR-163	O veículo está bloqueado		Status	0	SIM	-14,4247	-56,1125
	12/07/2024 21:12:50	MT - DIAMANTINO - Próx. BR-163	O veículo está bloqueado		Status	0	SIM	-14,4247	-56,1125
	12/07/2024 21:11:30	MT - DIAMANTINO - Próx. BR-163	O veículo está bloqueado		Status	0	SIM	-14,4247	-56,1125

RELATÓRIO ANALÍTICO POR VEÍCULO

Período: 09/07/2024 00:00:00 à 15/07/2024 23:59:59
Identificador: SSU6D35 EDIVAN DAF XF480 2024 (2º Bloqueio Onix)
Placa: SSU6D35

- Legenda:
-  Mensagens enviadas do Veículo (Veículo -> Central)
 -  Mensagens enviadas do Veículo (Controle de Jornada Cliente)
 -  Mensagens enviadas da Central (Central -> Veículo)



Sentido:	Data e Hora:	Localização:	Mensagem:	Modo Emergência	Tipo Mensagem:	Vel. (Km/h)	Log ?	Latitude	Longitude
	12/07/2024 21:11:27	MT - DIAMANTINO - Próx. BR-163	Parada do Veículo		Alerta de Software	0	NÃO	-14,4247	-56,1125
	12/07/2024 21:11:27	MT - DIAMANTINO - Próx. BR-163	O veículo está bloqueado		Status	0	NÃO	-14,4247	-56,1125
	12/07/2024 21:10:50	MT - DIAMANTINO - Próx. BR-163	O veículo está bloqueado		Status	0	SIM	-14,4247	-56,1125
	12/07/2024 21:08:27	MT - DIAMANTINO - Próx. BR-163	O veículo está bloqueado		Status	0	SIM	-14,4247	-56,1125
	12/07/2024 21:08:26	MENSAGEM ENVIADA PELA CENTRAL Enviada por: integração	Ultima Posição		Comando		-		
	12/07/2024 21:06:26	MT - DIAMANTINO - Próx. BR-163	O veículo está bloqueado		Status	0	SIM	-14,4247	-56,1125
	12/07/2024 21:04:26	MT - DIAMANTINO - Próx. BR-163	O veículo está bloqueado		Status	0	SIM	-14,4247	-56,1125
	12/07/2024 21:02:26	MT - DIAMANTINO - Próx. BR-163	O veículo está bloqueado		Status	0	SIM	-14,4247	-56,1125
	12/07/2024 21:00:26	MT - DIAMANTINO - Próx. BR-163	O veículo está bloqueado		Status	0	SIM	-14,4247	-56,1125
	12/07/2024 20:58:27	MT - DIAMANTINO - Próx. BR-163	O veículo está bloqueado		Status	0	SIM	-14,4247	-56,1125
	12/07/2024 20:56:27	MT - DIAMANTINO - Próx. BR-163	O veículo está bloqueado		Status	0	SIM	-14,4247	-56,1125
	12/07/2024 20:54:27	MT - DIAMANTINO - Próx. BR-163	O veículo está bloqueado		Status	0	SIM	-14,4247	-56,1125
	12/07/2024 20:52:27	MT - DIAMANTINO - Próx. BR-163	O veículo está bloqueado		Status	0	SIM	-14,4247	-56,1125
	12/07/2024 20:50:27	MT - DIAMANTINO - Próx. BR-163	O veículo está bloqueado		Status	0	SIM	-14,4247	-56,1125
	12/07/2024 20:48:27	MT - DIAMANTINO - Próx. BR-163	O veículo está bloqueado		Status	0	SIM	-14,4247	-56,1125
	12/07/2024 20:47:39	MT - DIAMANTINO - Próx. BR-163	O veículo está bloqueado		Status	0	NÃO	-14,4247	-56,1125
	12/07/2024 20:47:39	MT - DIAMANTINO - Próx. BR-163	Parada do Veículo		Alerta de Software	0	NÃO	-14,4247	-56,1125
	12/07/2024 20:46:27	MT - DIAMANTINO - Próx. BR-163	O veículo está bloqueado		Status	0	SIM	-14,4247	-56,1125
	12/07/2024 20:44:38	MENSAGEM ENVIADA PELA CENTRAL Enviada por: integração	Ultima Posição		Comando		-		
	12/07/2024 20:44:27	MT - DIAMANTINO - Próx. BR-163	O veículo está bloqueado		Status	0	SIM	-14,4247	-56,1125
	12/07/2024 20:42:27	MT - DIAMANTINO - Próx. BR-163	O veículo está bloqueado		Status	0	SIM	-14,4247	-56,1125
	12/07/2024 20:40:27	MT - DIAMANTINO - Próx. BR-163	O veículo está bloqueado		Status	0	SIM	-14,4247	-56,1125
	12/07/2024 20:38:27	MT - DIAMANTINO - Próx. BR-163	O veículo está bloqueado		Status	0	SIM	-14,4247	-56,1125
	12/07/2024 20:36:27	MT - DIAMANTINO - Próx. BR-163	O veículo está bloqueado		Status	0	SIM	-14,4247	-56,1125
	12/07/2024 20:34:27	MT - DIAMANTINO - Próx. BR-163	O veículo está bloqueado		Status	0	SIM	-14,4247	-56,1126
	12/07/2024 20:32:27	MT - DIAMANTINO - Próx. BR-163	O veículo está bloqueado		Status	0	SIM	-14,4247	-56,1126
	12/07/2024 20:31:07	MT - DIAMANTINO - Próx. BR-163	O veículo está bloqueado		Status	0	SIM	-14,4247	-56,1126
	12/07/2024 20:30:27	MT - DIAMANTINO - Próx. BR-163	O veículo está bloqueado		Status	0	SIM	-14,4247	-56,1126
	12/07/2024 20:26:35	MT - DIAMANTINO - Próx. BR-163	O veículo está bloqueado		Status	0	SIM	-14,4247	-56,1125
	12/07/2024 20:24:35	MT - DIAMANTINO - Próx. BR-163	O veículo está bloqueado		Status	0	SIM	-14,4247	-56,1125
	12/07/2024 20:24:26	MT - DIAMANTINO - Próx. BR-163	Parada do Veículo		Alerta de Software	0	NÃO	-14,4247	-56,1123
	12/07/2024 20:24:26	MT - DIAMANTINO - Próx. BR-163	O veículo está bloqueado		Status	0	NÃO	-14,4247	-56,1123
	12/07/2024 20:22:35	MT - DIAMANTINO - Próx. BR-163	O veículo está bloqueado		Status	0	SIM	-14,4247	-56,1125
	12/07/2024 20:21:19	MENSAGEM ENVIADA PELA CENTRAL Enviada por: integração	Ultima Posição		Comando		-		
	12/07/2024 20:20:35	MT - DIAMANTINO - Próx. BR-163	O veículo está bloqueado		Status	0	SIM	-14,4247	-56,1125
	12/07/2024 20:18:35	MT - DIAMANTINO - Próx. BR-163	O veículo está bloqueado		Status	0	SIM	-14,4247	-56,1125

RELATÓRIO ANALÍTICO POR VEÍCULO

Período: 09/07/2024 00:00:00 à 15/07/2024 23:59:59

Identificador: SSU6D35 EDIVAN DAF XF480 2024 (2º Bloqueio Onix)

Placa: SSU6D35

Legenda:

Mensagens enviadas do Veículo (Veículo -> Central)

Mensagens enviadas do Veículo (Controle de Jornada Cliente)




Mensagens enviadas da Central (Central -> Veículo)








































Sentido:	Data e Hora:	Localização:	Mensagem:	Modo Emergência	Tipo Mensagem:	Vel. (Km/h)	Log ?	Latitude	Longitude
	12/07/2024 20:16:35	MT - DIAMANTINO - Próx. BR-163	O veículo está bloqueado		Status	0	SIM	-14,4247	-56,1125
	12/07/2024 20:14:35	MT - DIAMANTINO - Próx. BR-163	O veículo está bloqueado		Status	0	SIM	-14,4247	-56,1125
	12/07/2024 20:12:35	MT - DIAMANTINO - Próx. BR-163	O veículo está bloqueado		Status	0	SIM	-14,4247	-56,1125
	12/07/2024 20:10:35	MT - DIAMANTINO - Próx. BR-163	O veículo está bloqueado		Status	0	SIM	-14,4247	-56,1125
	12/07/2024 20:10:08	MT - DIAMANTINO - Próx. BR-163	O veículo está bloqueado		Status	0	SIM	-14,4247	-56,1125
	12/07/2024 20:08:35	MT - DIAMANTINO - Próx. BR-163	O veículo está bloqueado		Status	0	SIM	-14,4247	-56,1125
	12/07/2024 20:06:35	MT - DIAMANTINO - Próx. BR-163	O veículo está bloqueado		Status	0	SIM	-14,4247	-56,1125
	12/07/2024 20:04:35	MT - DIAMANTINO - Próx. BR-163	O veículo está bloqueado		Status	0	SIM	-14,4247	-56,1125
	12/07/2024 20:03:38	MT - DIAMANTINO - Próx. BR-163	Ignição desligada		Evento	0	SIM	-14,4247	-56,1125
	12/07/2024 20:03:38	MT - DIAMANTINO - Próx. BR-163	O veículo está bloqueado		Status	0	SIM	-14,4247	-56,1125
	12/07/2024 20:03:08	MT - DIAMANTINO - Próx. BR-163	10 PERNOITE 10 PERNOITE: LOCAL:ESTACIONAMENTO GIL PREVISAO DE REINICIO DATA:13/07/24 HORA:06:00 ID MOTORISTA:0020		Macro		NÃO	-14,4247	-56,1123
	12/07/2024 20:02:35	MT - DIAMANTINO - Próx. BR-163	Ignição ligada		Status	0	SIM	-14,4247	-56,1125
	12/07/2024 20:00:35	MT - DIAMANTINO - Próx. BR-163	Ignição ligada		Status	0	SIM	-14,4247	-56,1125
	12/07/2024 19:58:35	MT - DIAMANTINO - Próx. BR-163	Ignição ligada		Status	16	NÃO	-14,4248	-56,1137
	12/07/2024 19:58:35	MT - DIAMANTINO - BR-163	Ignição ligada		Status	18	SIM	-14,4249	-56,1138
	12/07/2024 19:55:35	MT - DIAMANTINO - BR-163	Ignição ligada		Status	61	SIM	-14,4376	-56,1205
	12/07/2024 19:53:35	MT - DIAMANTINO - Próx. BR-163	Ignição ligada		Status	64	NÃO	-14,4565	-56,1417
	12/07/2024 19:53:35	MT - DIAMANTINO - BR-163	Ignição ligada		Status	62	SIM	-14,4567	-56,1417
	12/07/2024 19:50:35	MT - DIAMANTINO - BR-163	Ignição ligada		Status	64	SIM	-14,4699	-56,1573
	12/07/2024 19:48:35	MT - DIAMANTINO - Próx. BR-163	Ignição ligada		Status	64	NÃO	-14,4763	-56,1650
	12/07/2024 19:48:35	MT - DIAMANTINO - BR-163	Ignição ligada		Status	64	SIM	-14,4765	-56,1650
	12/07/2024 19:47:35	MT - DIAMANTINO - BR-163	Ignição ligada		Status	62	SIM	-14,4895	-56,1804
	12/07/2024 19:45:35	MT - DIAMANTINO - BR-163	Ignição ligada		Status	66	SIM	-14,5031	-56,1963
	12/07/2024 19:43:35	MT - DIAMANTINO - BR-163	Ignição ligada		Status	62	NÃO	-14,5165	-56,2121
	12/07/2024 19:41:35	MT - DIAMANTINO - BR-163	Ignição ligada		Status	59	NÃO	-14,5292	-56,2276
	12/07/2024 19:39:35	MT - DIAMANTINO - BR-163	Ignição ligada		Status	44	NÃO	-14,5409	-56,2321
	12/07/2024 19:37:35	MT - DIAMANTINO - BR-163	Ignição ligada		Status	61	NÃO	-14,5535	-56,2253
	12/07/2024 19:35:52	MT - DIAMANTINO - BR-163			Posição Normal	62	NÃO	-14,5681	-56,2208
	12/07/2024 19:35:35	MT - DIAMANTINO - BR-163	Ignição ligada		Status	55	NÃO	-14,5705	-56,2219
	12/07/2024 19:33:35	MT - NOBRES - BR-163	Ignição ligada		Status	29	NÃO	-14,5800	-56,2254
	12/07/2024 19:31:35	MT - DIAMANTINO - BR-163	Ignição ligada		Status	38	NÃO	-14,5840	-56,2277
	12/07/2024 19:31:35	MT - DIAMANTINO - BR-163	Ignição ligada		Status	40	NÃO	-14,5841	-56,2277
	12/07/2024 19:30:35	MT - NOBRES - BR-163	Ignição ligada		Status	48	SIM	-14,5978	-56,2387

RELATÓRIO ANALÍTICO POR VEÍCULO

Período: 09/07/2024 00:00:00 à 15/07/2024 23:59:59
Identificador: SSU6D35 EDIVAN DAF XF480 2024 (2º Bloqueio Onix)
Placa: SSU6D35

- Legenda:**
-  Mensagens enviadas do Veículo (Veículo -> Central)
 -  Mensagens enviadas do Veículo (Controle de Jornada Cliente)
 -  Mensagens enviadas da Central (Central -> Veículo)



Sentido:	Data e Hora:	Localização:	Mensagem:	Modo Emergência	Tipo Mensagem:	Vel. (Km/h)	Log ?	Latitude	Longitude
	12/07/2024 19:28:35	MT - NOBRES - BR-163	Ignição ligada		Status	50	SIM	-14,6089	-56,2504
	12/07/2024 19:26:35	MT - NOBRES - BR-163	Ignição ligada		Status	42	NÃO	-14,6209	-56,2626
	12/07/2024 19:24:35	MT - NOBRES - BR-163	Ignição ligada		Status	40	NÃO	-14,6280	-56,2685
	12/07/2024 19:22:58	MT - NOBRES - BR-163			Posição Normal	62	NÃO	-14,6399	-56,2778
	12/07/2024 19:22:35	MT - NOBRES - BR-163	Ignição ligada		Status	70	NÃO	-14,6426	-56,2805
	12/07/2024 19:20:35	MT - NOBRES - BR-163	Ignição ligada		Status	75	NÃO	-14,6577	-56,2964
	12/07/2024 19:18:35	MT - NOBRES - BR-163	Ignição ligada		Status	57	NÃO	-14,6670	-56,3007
	12/07/2024 19:18:35	MT - NOBRES - BR-163	Ignição ligada		Status	57	NÃO	-14,6671	-56,3008
	12/07/2024 19:17:35	MT - NOBRES - BR-163	Ignição ligada		Status	68	SIM	-14,6823	-56,3010
	12/07/2024 19:15:35	MT - NOBRES - BR-163	Ignição ligada		Status	64	SIM	-14,6969	-56,3135
	12/07/2024 19:13:35	MT - NOBRES - BR-163	Ignição ligada		Status	62	NÃO	-14,7131	-56,3234
	12/07/2024 19:12:14	MT - NOBRES - BR-163			Posição Normal	66	NÃO	-14,7252	-56,3184
	12/07/2024 19:11:35	MT - NOBRES - BR-163	Ignição ligada		Status	59	NÃO	-14,7318	-56,3189
	12/07/2024 19:09:35	MT - NOBRES - BR-163	Ignição ligada		Status	68	NÃO	-14,7483	-56,3291
	12/07/2024 19:07:35	MT - ROSÁRIO OESTE - Próx. BR-163	Ignição ligada		Status	62	NÃO	-14,7685	-56,3535
	12/07/2024 19:07:35	MT - ROSÁRIO OESTE - BR-163	Ignição ligada		Status	62	NÃO	-14,7685	-56,3536
	12/07/2024 19:04:35	MT - ROSÁRIO OESTE - BR-163	Ignição ligada		Status	70	SIM	-14,7805	-56,3696
	12/07/2024 19:02:35	MT - ROSÁRIO OESTE - BR-163	Ignição ligada		Status	68	NÃO	-14,7866	-56,3895
	12/07/2024 19:00:35	MT - ROSÁRIO OESTE - BR-163	Ignição ligada		Status	66	NÃO	-14,7968	-56,4049
	12/07/2024 18:58:35	MT - ROSÁRIO OESTE - BR-163	Ignição ligada		Status	68	NÃO	-14,8114	-56,4174
	12/07/2024 18:56:35	MT - ROSÁRIO OESTE - BR-163	Ignição ligada		Status	53	NÃO	-14,8208	-56,4299
	12/07/2024 18:54:35	MT - ROSÁRIO OESTE - BR-163	Ignição ligada		Status	51	NÃO	-14,8360	-56,4356
	12/07/2024 18:52:35	MT - ROSÁRIO OESTE - Rua G	Ignição ligada		Status	61	NÃO	-14,8454	-56,4465
	12/07/2024 18:50:35	MT - ROSÁRIO OESTE - BR-163	Ignição ligada		Status	74	NÃO	-14,8641	-56,4573
	12/07/2024 18:48:35	MT - ROSÁRIO OESTE - BR-163	Ignição ligada		Status	70	NÃO	-14,8834	-56,4625
	12/07/2024 18:46:35	MT - ROSÁRIO OESTE - BR-163	Ignição ligada		Status	64	NÃO	-14,9024	-56,4673
	12/07/2024 18:46:32	MT - ROSÁRIO OESTE - BR-163			Posição Normal	64	NÃO	-14,9028	-56,4674
	12/07/2024 18:44:35	MT - ROSÁRIO OESTE - BR-163	Ignição ligada		Status	62	NÃO	-14,9283	-56,4840
	12/07/2024 18:44:35	MT - ROSÁRIO OESTE - BR-163	Ignição ligada		Status	62	NÃO	-14,9283	-56,4840
	12/07/2024 18:41:35	MT - ROSÁRIO OESTE - BR-163	Ignição ligada		Status	77	NÃO	-14,9432	-56,4994
	12/07/2024 18:39:35	MT - ROSÁRIO OESTE - BR-163	Ignição ligada		Status	70	NÃO	-14,9717	-56,5167
	12/07/2024 18:39:35	MT - ROSÁRIO OESTE - BR-163	Ignição ligada		Status	70	SIM	-14,9718	-56,5168
	12/07/2024 18:36:35	MT - ROSÁRIO OESTE - BR-163	Ignição ligada		Status	68	SIM	-14,9938	-56,5174
	12/07/2024 18:34:35	MT - ROSÁRIO OESTE - Próx. BR-163	Ignição ligada		Status	70	NÃO	-15,0253	-56,5145
	12/07/2024 18:34:35	MT - ROSÁRIO OESTE - BR-163	Ignição ligada		Status	70	SIM	-15,0254	-56,5146
	12/07/2024 18:31:35	MT - ROSÁRIO OESTE - BR-163	Ignição ligada		Status	72	SIM	-15,0472	-56,5161
	12/07/2024 18:29:35	MT - ROSÁRIO OESTE - Próx. BR-163	Ignição ligada		Status	72	NÃO	-15,0790	-56,5182

RELATÓRIO ANALÍTICO POR VEÍCULO

Período: 09/07/2024 00:00:00 à 15/07/2024 23:59:59

Identificador: SSU6D35 EDIVAN DAF XF480 2024 (2º Bloqueio Onix)

Placa: SSU6D35

Legenda:

Mensagens enviadas do Veículo (Veículo -> Central)

Mensagens enviadas do Veículo (Controle de Jornada Cliente)

Mensagens enviadas da Central (Central -> Veículo)






Sentido:	Data e Hora:	Localização:	Mensagem:	Modo Emergência	Tipo Mensagem:	Vel. (Km/h)	Log ?	Latitude	Longitude
	12/07/2024 18:29:35	MT - ROSÁRIO OESTE - BR-163	Ignição ligada		Status	72	SIM	-15,0792	-56,5183
	12/07/2024 18:26:35	MT - ROSÁRIO OESTE - BR-163	Ignição ligada		Status	66	SIM	-15,1009	-56,5198
	12/07/2024 18:24:35	MT - ROSÁRIO OESTE - BR-163	Ignição ligada		Status	64	NÃO	-15,1223	-56,5213
	12/07/2024 18:24:21	MT - ROSÁRIO OESTE - BR-163			Posição Normal	62	NÃO	-15,1247	-56,5215
	12/07/2024 18:24:21	MT - ROSÁRIO OESTE - BR-163			Posição Normal	62	NÃO	-15,1247	-56,5215
	12/07/2024 18:22:35	MT - ROSÁRIO OESTE - Próx. BR-163	Ignição ligada		Status	64	NÃO	-15,1320	-56,5218
	12/07/2024 18:22:35	MT - ROSÁRIO OESTE - BR-163	Ignição ligada		Status	64	NÃO	-15,1320	-56,5220
	12/07/2024 18:21:35	MT - JANGADA - BR-163	Ignição ligada		Status	74	NÃO	-15,1539	-56,5234
	12/07/2024 18:19:35	MT - JANGADA - BR-163	Ignição ligada		Status	72	SIM	-15,1760	-56,5244
	12/07/2024 18:17:35	MT - JANGADA - BR-163	Ignição ligada		Status	70	NÃO	-15,1921	-56,5136
	12/07/2024 18:15:35	MT - JANGADA - BR-163	Ignição ligada		Status	62	NÃO	-15,2091	-56,5055
	12/07/2024 18:13:35	MT - JANGADA - BR-163	Ignição ligada		Status	51	NÃO	-15,2235	-56,4991
	12/07/2024 18:11:35	MT - JANGADA - Avenida Marechal Rondon	Ignição ligada		Status	18	NÃO	-15,2333	-56,4945
	12/07/2024 18:09:35	MT - JANGADA - Avenida Marechal Rondon	Ignição ligada		Status	16	NÃO	-15,2378	-56,4896
	12/07/2024 18:07:35	MT - JANGADA - BR-163	Ignição ligada		Status	50	NÃO	-15,2445	-56,4786
	12/07/2024 18:05:35	MT - JANGADA - BR-163	Ignição ligada		Status	75	NÃO	-15,2573	-56,4621
	12/07/2024 18:03:35	MT - ACORIZAL - BR-163	Ignição ligada		Status	72	NÃO	-15,2717	-56,4476
	12/07/2024 18:01:41	MT - ACORIZAL - BR-163			Posição Normal	70	NÃO	-15,2892	-56,4348
	12/07/2024 18:01:35	MT - ACORIZAL - BR-163	Ignição ligada		Status	68	NÃO	-15,3007	-56,4360
	12/07/2024 18:01:35	MT - ACORIZAL - BR-163	Ignição ligada		Status	68	NÃO	-15,3007	-56,4360
	12/07/2024 17:59:40	MT - JANGADA - BR-163			Posição Normal	62	NÃO	-15,3105	-56,4335
	12/07/2024 17:58:35	MT - JANGADA - BR-163	Ignição ligada		Status	72	NÃO	-15,3200	-56,4306
	12/07/2024 17:56:35	MT - ACORIZAL - Próx. BR-163	Ignição ligada		Status	48	NÃO	-15,3478	-56,4163
	12/07/2024 17:56:35	MT - ACORIZAL - BR-163	Ignição ligada		Status	46	SIM	-15,3479	-56,4164
	12/07/2024 17:53:35	MT - JANGADA - BR-163	Ignição ligada		Status	62	SIM	-15,3622	-56,4106
	12/07/2024 17:51:35	MT - ACORIZAL - BR-163	Ignição ligada		Status	40	NÃO	-15,3795	-56,3997
	12/07/2024 17:51:35	MT - ACORIZAL - Próx. BR-163	Ignição ligada		Status	42	SIM	-15,3795	-56,3997
	12/07/2024 17:48:35	MT - JANGADA - BR-163	Ignição ligada		Status	48	SIM	-15,3934	-56,3900
	12/07/2024 17:46:35	MT - ACORIZAL - Próx. BR-163	Ignição ligada		Status	66	NÃO	-15,4077	-56,3642
	12/07/2024 17:46:35	MT - JANGADA - BR-163	Ignição ligada		Status	64	SIM	-15,4078	-56,3643
	12/07/2024 17:43:35	MT - VÁRZEA GRANDE - BR-163	Ignição ligada		Status	53	SIM	-15,4192	-56,3470
	12/07/2024 17:41:35	MT - VÁRZEA GRANDE - Próx. BR-163	Ignição ligada		Status	68	NÃO	-15,4435	-56,3327
	12/07/2024 17:41:35	MT - VÁRZEA GRANDE - BR-163	Ignição ligada		Status	68	SIM	-15,4436	-56,3327
	12/07/2024 17:38:35	MT - VÁRZEA GRANDE - BR-163	Ignição ligada		Status	74	SIM	-15,4619	-56,3204
	12/07/2024 17:36:35	MT - VÁRZEA GRANDE - Próx. BR-163	Ignição ligada		Status	74	NÃO	-15,4788	-56,2923
	12/07/2024 17:36:35	MT - VÁRZEA GRANDE - BR-163	Ignição ligada		Status	74	SIM	-15,4789	-56,2925
	12/07/2024 17:33:35	MT - VÁRZEA GRANDE - BR-163	Ignição ligada		Status	70	SIM	-15,4950	-56,2764

RELATÓRIO ANALÍTICO POR VEÍCULO






































Período: 09/07/2024 00:00:00 à 15/07/2024 23:59:59

Identificador: SSU6D35 EDIVAN DAF XF480 2024 (2º Bloqueio Onix)

Placa: SSU6D35

- Legenda:**
-  Mensagens enviadas do Veículo (Veículo -> Central)
 -  Mensagens enviadas do Veículo (Controle de Jornada Cliente)
 -  Mensagens enviadas da Central (Central -> Veículo)



Sentido:	Data e Hora:	Localização:	Mensagem:	Modo Emergência	Tipo Mensagem:	Vel. (Km/h)	Log ?	Latitude	Longitude
	12/07/2024 17:31:35	MT - VÁRZEA GRANDE - Próx. BR-163	Ignição ligada		Status	64	NÃO	-15,5042	-56,2713
	12/07/2024 17:31:35	MT - VÁRZEA GRANDE - BR-163	Ignição ligada		Status	64	SIM	-15,5042	-56,2715
	12/07/2024 17:30:35	MT - VÁRZEA GRANDE - BR-163	Ignição ligada		Status	74	SIM	-15,5253	-56,2742
	12/07/2024 17:28:35	MT - VÁRZEA GRANDE - BR-163	Ignição ligada		Status	64	SIM	-15,5454	-56,2738
	12/07/2024 17:27:11	MT - VÁRZEA GRANDE - BR-163			Posição Normal	62	NÃO	-15,5572	-56,2663
	12/07/2024 17:27:11	MT - VÁRZEA GRANDE - BR-163			Posição Normal	62	NÃO	-15,5572	-56,2663
	12/07/2024 17:26:35	MT - VÁRZEA GRANDE - BR-163	Ignição ligada		Status	68	NÃO	-15,5621	-56,2626
	12/07/2024 17:24:35	MT - VÁRZEA GRANDE - BR-163	Ignição ligada		Status	42	NÃO	-15,5729	-56,2469
	12/07/2024 17:23:31	MT - VÁRZEA GRANDE - BR-163			Posição Normal	37	NÃO	-15,5768	-56,2404
	12/07/2024 17:22:35	MT - VÁRZEA GRANDE - BR-163	Ignição ligada		Status	70	NÃO	-15,5840	-56,2365
	12/07/2024 17:20:47	MT - VÁRZEA GRANDE - BR-163			Posição Normal	64	NÃO	-15,5972	-56,2231
	12/07/2024 17:20:35	MT - VÁRZEA GRANDE - BR-163	Ignição ligada		Status	68	NÃO	-15,5997	-56,2103
	12/07/2024 17:20:35	MT - VÁRZEA GRANDE - BR-163	Ignição ligada		Status	68	NÃO	-15,5997	-56,2104
	12/07/2024 17:19:35	MT - VÁRZEA GRANDE - BR-163	Ignição ligada		Status	68	NÃO	-15,5997	-56,2104
	12/07/2024 17:17:35	MT - VÁRZEA GRANDE - BR-163	Ignição ligada		Status	74	NÃO	-15,6169	-56,2052
	12/07/2024 17:15:35	MT - VÁRZEA GRANDE - BR-163	Ignição ligada		Status	64	NÃO	-15,6384	-56,2032
	12/07/2024 17:13:35	MT - VÁRZEA GRANDE - Rodovia dos Imigrantes	Ignição ligada		Status	7	NÃO	-15,6506	-56,1946
	12/07/2024 17:11:35	MT - VÁRZEA GRANDE - Rodovia dos Imigrantes	Ignição ligada		Status	7	NÃO	-15,6524	-56,1929
	12/07/2024 17:09:35	MT - VÁRZEA GRANDE - Rodovia dos Imigrantes	Ignição ligada		Status	0	NÃO	-15,6539	-56,1916
	12/07/2024 17:09:35	MT - VÁRZEA GRANDE - Rodovia dos Imigrantes	Parada do Veículo		Alerta de Software	0	NÃO	-15,6539	-56,1916
	12/07/2024 17:07:35	MT - VÁRZEA GRANDE - Rodovia dos Imigrantes	Ignição ligada		Status	44	NÃO	-15,6602	-56,1872
	12/07/2024 17:05:35	MT - VÁRZEA GRANDE - Rodovia dos Imigrantes	Ignição ligada		Status	27	NÃO	-15,6684	-56,1814
	12/07/2024 17:03:35	MT - VÁRZEA GRANDE - Rodovia dos Imigrantes	Ignição ligada		Status	18	NÃO	-15,6726	-56,1784
	12/07/2024 17:01:35	MT - VÁRZEA GRANDE - Rodovia dos Imigrantes	Ignição ligada		Status	5	NÃO	-15,6753	-56,1765
	12/07/2024 16:59:35	MT - VÁRZEA GRANDE - Rodovia dos Imigrantes	Ignição ligada		Status	0	NÃO	-15,6775	-56,1754
	12/07/2024 16:59:35	MT - VÁRZEA GRANDE - Rodovia dos Imigrantes	Parada do Veículo		Alerta de Software	0	NÃO	-15,6775	-56,1754
	12/07/2024 16:57:35	MT - VÁRZEA GRANDE - Rodovia dos Imigrantes	Ignição ligada		Status	12	NÃO	-15,6802	-56,1740
	12/07/2024 16:55:35	MT - VÁRZEA GRANDE - Rodovia dos Imigrantes	Ignição ligada		Status	11	NÃO	-15,6844	-56,1720
	12/07/2024 16:53:35	MT - VÁRZEA GRANDE - Rodovia dos Imigrantes	Parada do Veículo		Alerta de Software	0	NÃO	-15,6865	-56,1710
	12/07/2024 16:53:35	MT - VÁRZEA GRANDE - Rodovia dos Imigrantes	Ignição ligada		Status	0	NÃO	-15,6865	-56,1710
	12/07/2024 16:51:35	MT - VÁRZEA GRANDE - Rodovia dos Imigrantes	Ignição ligada		Status	0	NÃO	-15,6868	-56,1708
	12/07/2024 16:51:35	MT - VÁRZEA GRANDE - Rodovia dos Imigrantes	Parada do Veículo		Alerta de Software	0	NÃO	-15,6868	-56,1708
	12/07/2024 16:49:35	MT - VÁRZEA GRANDE - Rodovia dos Imigrantes	Parada do Veículo		Alerta de Software	0	NÃO	-15,6891	-56,1697
	12/07/2024 16:49:35	MT - VÁRZEA GRANDE - Rodovia dos Imigrantes	Ignição ligada		Status	0	NÃO	-15,6891	-56,1697
	12/07/2024 16:47:35	MT - VÁRZEA GRANDE - Rodovia dos Imigrantes	Ignição ligada		Status	0	NÃO	-15,6900	-56,1692
	12/07/2024 16:47:35	MT - VÁRZEA GRANDE - Rodovia dos Imigrantes	Parada do Veículo		Alerta de Software	0	NÃO	-15,6900	-56,1692
	12/07/2024 16:45:35	MT - VÁRZEA GRANDE - Rodovia dos Imigrantes	Ignição ligada		Status	9	NÃO	-15,6923	-56,1682

RELATÓRIO ANALÍTICO POR VEÍCULO

Período: 09/07/2024 00:00:00 à 15/07/2024 23:59:59

Identificador: SSU6D35 EDIVAN DAF XF480 2024 (2º Bloqueio Onix)

Placa: SSU6D35

Legenda:

Mensagens enviadas do Veículo (Veículo -> Central)

Mensagens enviadas do Veículo (Controle de Jornada Cliente)

Mensagens enviadas da Central (Central -> Veículo)



Sentido:	Data e Hora:	Localização:	Mensagem:	Modo Emergência	Tipo Mensagem:	Vel. (Km/h)	Log ?	Latitude	Longitude
	12/07/2024 16:43:35	MT - VÁRZEA GRANDE - Rodovia dos Imigrantes	Ignição ligada		Status	0	NÃO	-15,6934	-56,1676
	12/07/2024 16:43:35	MT - VÁRZEA GRANDE - Rodovia dos Imigrantes	Parada do Veículo		Alerta de Software	0	NÃO	-15,6934	-56,1676
	12/07/2024 16:41:35	MT - VÁRZEA GRANDE - Rodovia dos Imigrantes	Parada do Veículo		Alerta de Software	0	NÃO	-15,6947	-56,1670
	12/07/2024 16:41:35	MT - VÁRZEA GRANDE - Rodovia dos Imigrantes	Ignição ligada		Status	0	NÃO	-15,6947	-56,1670
	12/07/2024 16:40:16	MT - VÁRZEA GRANDE - Próx. Rua Benides Fortes	Ignição ligada	LORA	Status	0	NÃO	-15,6945	-56,1668
	12/07/2024 16:40:16	MT - VÁRZEA GRANDE - Próx. Rua Benides Fortes	Parada do Veículo	LORA	Alerta de Software	0	NÃO	-15,6945	-56,1668
	12/07/2024 16:40:16	MT - VÁRZEA GRANDE - Próx. Rua Benides Fortes	Posição Periódica Lora	LORA	Status	0	NÃO	-15,6945	-56,1668
	12/07/2024 16:39:35	MT - VÁRZEA GRANDE - Rodovia dos Imigrantes	Ignição ligada		Status	5	NÃO	-15,6949	-56,1669
	12/07/2024 16:37:35	MT - VÁRZEA GRANDE - Rodovia dos Imigrantes	Ignição ligada		Status	0	NÃO	-15,6955	-56,1666
	12/07/2024 16:37:35	MT - VÁRZEA GRANDE - Rodovia dos Imigrantes	Parada do Veículo		Alerta de Software	0	NÃO	-15,6955	-56,1666
	12/07/2024 16:35:35	MT - VÁRZEA GRANDE - Rodovia dos Imigrantes	Ignição ligada		Status	44	NÃO	-15,7013	-56,1604
	12/07/2024 16:33:35	MT - VÁRZEA GRANDE - Rodovia dos Imigrantes	Ignição ligada		Status	12	NÃO	-15,7025	-56,1541
	12/07/2024 16:31:35	MT - VÁRZEA GRANDE - Rodovia dos Imigrantes	Ignição ligada		Status	55	NÃO	-15,7064	-56,1415
	12/07/2024 16:29:35	MT - VÁRZEA GRANDE - Rodovia dos Imigrantes	Ignição ligada		Status	12	NÃO	-15,7060	-56,1303
	12/07/2024 16:27:35	MT - VÁRZEA GRANDE - Rodovia dos Imigrantes	Ignição ligada		Status	51	NÃO	-15,7058	-56,1246
	12/07/2024 16:25:35	MT - CUIABÁ - Rodovia dos Imigrantes	Ignição ligada		Status	66	NÃO	-15,6959	-56,1076
	12/07/2024 16:23:39	MT - CUIABÁ - Rodovia dos Imigrantes			Posição Normal	72	NÃO	-15,6961	-56,0889
	12/07/2024 16:23:35	MT - CUIABÁ - Rodovia dos Imigrantes	Ignição ligada		Status	70	NÃO	-15,6963	-56,0884
	12/07/2024 16:21:35	MT - CUIABÁ - Rodovia dos Imigrantes	Ignição ligada		Status	66	NÃO	-15,7032	-56,0695
	12/07/2024 16:19:35	MT - CUIABÁ - Rodovia dos Imigrantes	Ignição ligada		Status	51	NÃO	-15,7010	-56,0492
	12/07/2024 16:18:06	MT - CUIABÁ - Próx. Rodovia dos Imigrantes	Parada do Veículo		Alerta de Software	0	NÃO	-15,7001	-56,0441
	12/07/2024 16:18:06	MT - CUIABÁ - Próx. Rodovia dos Imigrantes	Ignição ligada		Evento	0	NÃO	-15,7001	-56,0441
	12/07/2024 16:18:03	MENSAGEM ENVIADA PELA CENTRAL Enviada por: integração	Habilitar sensor de violação de painel		Comando		-		
	12/07/2024 16:18:02	MENSAGEM ENVIADA PELA CENTRAL Enviada por: integração	Habilitar sensor de porta do carona		Comando		-		
	12/07/2024 16:18:01	MENSAGEM ENVIADA PELA CENTRAL Enviada por: integração	Habilitar sensor de porta do motorista		Comando		-		
	12/07/2024 16:18:00	MENSAGEM ENVIADA PELA CENTRAL Enviada por: integração	Habilitar sensor de desengate		Comando		-		
	12/07/2024 16:17:59	MENSAGEM ENVIADA PELA CENTRAL Enviada por: integração	Desabilitar Botão de Abertura de Trava de Baú		Comando		-		
	12/07/2024 16:17:35	MT - CUIABÁ - Próx. Rodovia dos Imigrantes	Parada do Veículo		Alerta de Software	0	NÃO	-15,7001	-56,0441
	12/07/2024 16:16:57	MT - CUIABÁ - Próx. Rodovia dos Imigrantes	11 REINICIO DE VIAGEM 11 REINICIO DE VIAGEM ID MOTORISTA:0020		Macro		NÃO	-15,7001	-56,0441
	12/07/2024 16:16:04	MT - CUIABÁ - Próx. Rodovia dos Imigrantes	Parada do Veículo		Alerta de Software	0	NÃO	-15,7001	-56,0441
	12/07/2024 16:16:04	MT - CUIABÁ - Próx. Rodovia dos Imigrantes	Porta do Motorista aberta		Evento	0	NÃO	-15,7001	-56,0441
	12/07/2024 16:15:35	MT - CUIABÁ - Próx. Rodovia dos Imigrantes	Parada do Veículo		Alerta de Software	0	NÃO	-15,7001	-56,0441
	12/07/2024 16:13:35	MT - CUIABÁ - Próx. Rodovia dos Imigrantes	Parada do Veículo		Alerta de Software	0	NÃO	-15,7001	-56,0441
	12/07/2024 16:11:35	MT - CUIABÁ - Próx. Rodovia dos Imigrantes	Parada do Veículo		Alerta de Software	0	NÃO	-15,7001	-56,0441

RELATÓRIO ANALÍTICO POR VEÍCULO



































Período: 09/07/2024 00:00:00 à 15/07/2024 23:59:59

Identificador: SSU6D35 EDIVAN DAF XF480 2024 (2º Bloqueio Onix)

Placa: SSU6D35

- Legenda:**
-  Mensagens enviadas do Veículo (Veículo -> Central)
 -  Mensagens enviadas do Veículo (Controle de Jornada Cliente)
 -  Mensagens enviadas da Central (Central -> Veículo)



Sentido:	Data e Hora:	Localização:	Mensagem:	Modo Emergência	Tipo Mensagem:	Vel. (Km/h)	Log ?	Latitude	Longitude
	12/07/2024 16:09:35	MT - CUIABÁ - Próx. Rodovia dos Imigrantes	Parada do Veículo		Alerta de Software	0	NÃO	-15,7001	-56,0441
	12/07/2024 16:07:35	MT - CUIABÁ - Próx. Rodovia dos Imigrantes	Parada do Veículo		Alerta de Software	0	NÃO	-15,7001	-56,0441
	12/07/2024 16:05:35	MT - CUIABÁ - Próx. Rodovia dos Imigrantes	Parada do Veículo		Alerta de Software	0	NÃO	-15,7001	-56,0441
	12/07/2024 16:05:13	MT - CUIABÁ - Próx. Rodovia dos Imigrantes	Porta do Motorista aberta		Evento	0	NÃO	-15,7001	-56,0441
	12/07/2024 16:05:13	MT - CUIABÁ - Próx. Rodovia dos Imigrantes	Parada do Veículo		Alerta de Software	0	NÃO	-15,7001	-56,0441
	12/07/2024 16:05:12	MT - CUIABÁ - Próx. Rodovia dos Imigrantes	Ignição desligada		Evento	0	NÃO	-15,7001	-56,0441
	12/07/2024 16:04:11	MT - CUIABÁ - Próx. Rodovia dos Imigrantes	Parada do Veículo		Alerta de Software	0	NÃO	-15,6998	-56,0436
	12/07/2024 16:04:11	MT - CUIABÁ - Próx. Rodovia dos Imigrantes	Ignição ligada		Evento	0	NÃO	-15,6998	-56,0436
	12/07/2024 16:04:02	MT - CUIABÁ - Próx. Rodovia dos Imigrantes	Porta do Motorista aberta		Evento	0	NÃO	-15,6998	-56,0436
	12/07/2024 16:03:35	MT - CUIABÁ - Próx. Rodovia dos Imigrantes	Parada do Veículo		Alerta de Software	0	NÃO	-15,6998	-56,0436
	12/07/2024 16:01:35	MT - CUIABÁ - Próx. Rodovia dos Imigrantes	Parada do Veículo		Alerta de Software	0	NÃO	-15,6998	-56,0436
	12/07/2024 15:59:35	MT - CUIABÁ - Próx. Rodovia dos Imigrantes	Parada do Veículo		Alerta de Software	0	NÃO	-15,6998	-56,0436
	12/07/2024 15:58:11	MT - CUIABÁ - Próx. Rodovia dos Imigrantes	Porta do Motorista aberta		Status	0	NÃO	-15,6998	-56,0436
	12/07/2024 15:58:11	MT - CUIABÁ - Próx. Rodovia dos Imigrantes	Ignição desligada		Evento	0	NÃO	-15,6998	-56,0436
	12/07/2024 15:58:11	MT - CUIABÁ - Próx. Rodovia dos Imigrantes	Parada do Veículo		Alerta de Software	0	NÃO	-15,6998	-56,0436
	12/07/2024 15:58:02	MT - CUIABÁ - Próx. Rodovia dos Imigrantes	Parada do Veículo		Alerta de Software	0	NÃO	-15,6998	-56,0436
	12/07/2024 15:58:02	MT - CUIABÁ - Próx. Rodovia dos Imigrantes	Ignição ligada		Status	0	NÃO	-15,6998	-56,0436
	12/07/2024 15:58:02	MT - CUIABÁ - Próx. Rodovia dos Imigrantes	Porta do Motorista aberta		Evento	0	NÃO	-15,6998	-56,0436
	12/07/2024 15:57:35	MT - CUIABÁ - Próx. Rodovia dos Imigrantes	Ignição ligada		Status	0	NÃO	-15,6998	-56,0436
	12/07/2024 15:57:35	MT - CUIABÁ - Próx. Rodovia dos Imigrantes	Parada do Veículo		Alerta de Software	0	NÃO	-15,6998	-56,0436
	12/07/2024 15:57:01	MT - CUIABÁ - Próx. Rodovia dos Imigrantes	Parada do Veículo		Alerta de Software	0	NÃO	-15,6998	-56,0436
	12/07/2024 15:57:01	MT - CUIABÁ - Próx. Rodovia dos Imigrantes	Ignição ligada		Evento	0	NÃO	-15,6998	-56,0436
	12/07/2024 15:56:49	MT - CUIABÁ - Próx. Rodovia dos Imigrantes	Porta do Motorista aberta		Evento	0	NÃO	-15,6998	-56,0436
	12/07/2024 15:55:35	MT - CUIABÁ - Próx. Rodovia dos Imigrantes	Parada do Veículo		Alerta de Software	0	NÃO	-15,6998	-56,0436
	12/07/2024 15:53:35	MT - CUIABÁ - Próx. Rodovia dos Imigrantes	Parada do Veículo		Alerta de Software	0	NÃO	-15,6998	-56,0436
	12/07/2024 15:51:35	MT - CUIABÁ - Próx. Rodovia dos Imigrantes	Parada do Veículo		Alerta de Software	0	NÃO	-15,6998	-56,0436
	12/07/2024 15:49:35	MT - CUIABÁ - Próx. Rodovia dos Imigrantes	Parada do Veículo		Alerta de Software	0	NÃO	-15,6998	-56,0436
	12/07/2024 15:48:38	MT - CUIABÁ - Próx. Rodovia dos Imigrantes	Porta do Motorista aberta		Evento	0	NÃO	-15,6998	-56,0436
	12/07/2024 15:48:38	MT - CUIABÁ - Próx. Rodovia dos Imigrantes	Parada do Veículo		Alerta de Software	0	NÃO	-15,6998	-56,0436
	12/07/2024 15:48:17	MT - CUIABÁ - Próx. Rodovia dos Imigrantes	Parada do Veículo		Alerta de Software	0	NÃO	-15,6998	-56,0436
	12/07/2024 15:48:17	MT - CUIABÁ - Próx. Rodovia dos Imigrantes	Ignição desligada		Evento	0	NÃO	-15,6998	-56,0436
	12/07/2024 15:47:47	MT - CUIABÁ - Próx. Rodovia dos Imigrantes	04 PARADA PARA ABASTECIMENTO 04 PARADA PARA ABASTECIMENTO: POSTO:MARAJÓ PREVISAO DE REINICIO HORA:16:30 ID MOTORISTA:0020		Macro		NÃO	-15,6998	-56,0436
	12/07/2024 15:47:35	MT - CUIABÁ - Próx. Rodovia dos Imigrantes	Ignição ligada		Status	0	NÃO	-15,6998	-56,0436
	12/07/2024 15:47:35	MT - CUIABÁ - Próx. Rodovia dos Imigrantes	Parada do Veículo		Alerta de Software	0	NÃO	-15,6998	-56,0436

RELATÓRIO ANALÍTICO POR VEÍCULO

Período: 09/07/2024 00:00:00 à 15/07/2024 23:59:59

Identificador: SSU6D35 EDIVAN DAF XF480 2024 (2º Bloqueio Onix)

Placa: SSU6D35

Legenda:

Mensagens enviadas do Veículo (Veículo -> Central)

Mensagens enviadas do Veículo (Controle de Jornada Cliente)

Mensagens enviadas da Central (Central -> Veículo)



Sentido:	Data e Hora:	Localização:	Mensagem:	Modo Emergência	Tipo Mensagem:	Vel. (Km/h)	Log ?	Latitude	Longitude
	12/07/2024 15:45:35	MT - CUIABÁ - Rodovia dos Imigrantes	Ignição ligada		Status	44	NÃO	-15,6999	-56,0393
	12/07/2024 15:43:35	MT - CUIABÁ - Rodovia dos Imigrantes	Ignição ligada		Status	61	NÃO	-15,6927	-56,0209
	12/07/2024 15:41:35	MT - CUIABÁ - Rodovia dos Imigrantes	Ignição ligada		Status	57	NÃO	-15,6758	-56,0133
	12/07/2024 15:40:16	MT - CUIABÁ - Rodovia dos Imigrantes	Ignição ligada	LORA	Status	66	NÃO	-15,6643	-56,0072
	12/07/2024 15:40:16	MT - CUIABÁ - Rodovia dos Imigrantes	Posição Periódica Lora	LORA	Status	66	NÃO	-15,6643	-56,0072
	12/07/2024 15:39:35	MT - CUIABÁ - Próx. Rodovia dos Imigrantes	Ignição ligada		Status	61	NÃO	-15,6582	-56,0045
	12/07/2024 15:37:35	MT - CUIABÁ - Avenida Fernando Corrêa da Costa	Ignição ligada		Status	27	NÃO	-15,6511	-55,9966
	12/07/2024 15:35:35	MT - CUIABÁ - BR-070	Ignição ligada		Status	70	NÃO	-15,6586	-55,9786
	12/07/2024 15:33:35	MT - CUIABÁ - BR-070	Ignição ligada		Status	62	NÃO	-15,6663	-55,9600
	12/07/2024 15:31:35	MT - CUIABÁ - BR-070	Ignição ligada		Status	66	NÃO	-15,6743	-55,9414
	12/07/2024 15:29:35	MT - CUIABÁ - BR-070	Ignição ligada		Status	68	NÃO	-15,6825	-55,9223
	12/07/2024 15:27:35	MT - CUIABÁ - BR-070	Ignição ligada		Status	70	NÃO	-15,6919	-55,9028
	12/07/2024 15:25:35	MT - SANTO ANTÔNIO DO LEVERGER - BR-070	Ignição ligada		Status	74	NÃO	-15,7011	-55,8829
	12/07/2024 15:23:35	MT - SANTO ANTÔNIO DO LEVERGER - BR-070	Ignição ligada		Status	72	NÃO	-15,7013	-55,8643
	12/07/2024 15:21:35	MT - SANTO ANTÔNIO DO LEVERGER - BR-070	Ignição ligada		Status	72	NÃO	-15,7017	-55,8416
	12/07/2024 15:19:35	MT - SANTO ANTÔNIO DO LEVERGER - BR-070	Ignição ligada		Status	77	NÃO	-15,7021	-55,8226
	12/07/2024 15:17:35	MT - SANTO ANTÔNIO DO LEVERGER - BR-070	Ignição ligada		Status	68	NÃO	-15,7026	-55,8000
	12/07/2024 15:15:35	MT - SANTO ANTÔNIO DO LEVERGER - BR-070	Ignição ligada		Status	72	NÃO	-15,7030	-55,7784
	12/07/2024 15:13:35	MT - SANTO ANTÔNIO DO LEVERGER - BR-070	Ignição ligada		Status	75	NÃO	-15,7035	-55,7550
	12/07/2024 15:11:35	MT - SANTO ANTÔNIO DO LEVERGER - BR-070	Ignição ligada		Status	72	NÃO	-15,7041	-55,7332
	12/07/2024 15:09:35	MT - SANTO ANTÔNIO DO LEVERGER - BR-070	Ignição ligada		Status	70	NÃO	-15,7048	-55,7103
	12/07/2024 15:07:35	MT - SANTO ANTÔNIO DO LEVERGER - BR-070	Ignição ligada		Status	66	NÃO	-15,7140	-55,6923
	12/07/2024 15:05:35	MT - CUIABÁ - BR-070	Ignição ligada		Status	70	NÃO	-15,7245	-55,6730
	12/07/2024 15:03:35	MT - SANTO ANTÔNIO DO LEVERGER - BR-070	Ignição ligada		Status	75	NÃO	-15,7421	-55,6628
	12/07/2024 15:01:35	MT - SANTO ANTÔNIO DO LEVERGER - BR-070	Ignição ligada		Status	72	NÃO	-15,7612	-55,6570
	12/07/2024 14:59:35	MT - SANTO ANTÔNIO DO LEVERGER - BR-070	Ignição ligada		Status	70	NÃO	-15,7765	-55,6471
	12/07/2024 14:57:35	MT - SANTO ANTÔNIO DO LEVERGER - BR-070	Ignição ligada		Status	75	NÃO	-15,7770	-55,6282
	12/07/2024 14:55:35	MT - SANTO ANTÔNIO DO LEVERGER - BR-070	Ignição ligada		Status	70	NÃO	-15,7809	-55,6115
	12/07/2024 14:53:35	MT - SANTO ANTÔNIO DO LEVERGER - BR-070	Ignição ligada		Status	66	NÃO	-15,7969	-55,6021
	12/07/2024 14:52:30	MT - SANTO ANTÔNIO DO LEVERGER - BR-070			Posição Normal	74	NÃO	-15,7954	-55,5899
	12/07/2024 14:51:35	MT - SANTO ANTÔNIO DO LEVERGER - BR-070	Ignição ligada		Status	46	NÃO	-15,7935	-55,5816
	12/07/2024 14:49:35	MT - SANTO ANTÔNIO DO LEVERGER - Próx. BR-070	Ignição ligada		Status	59	NÃO	-15,7968	-55,5582
	12/07/2024 14:49:35	MT - SANTO ANTÔNIO DO LEVERGER - BR-070	Ignição ligada		Status	59	NÃO	-15,7970	-55,5582
	12/07/2024 14:46:35	MT - SANTO ANTÔNIO DO LEVERGER - BR-070	Ignição ligada		Status	68	SIM	-15,7990	-55,5479
	12/07/2024 14:46:05	MENSAGEM ENVIADA PELA CENTRAL Enviada por: integração	Habilitar sensor de violação de painel		Comando		-		
	12/07/2024 14:46:04	MENSAGEM ENVIADA PELA CENTRAL Enviada por: integração	Habilitar sensor de porta do carona		Comando		-		

RELATÓRIO ANALÍTICO POR VEÍCULO

Período: 09/07/2024 00:00:00 à 15/07/2024 23:59:59

Identificador: SSU6D35 EDIVAN DAF XF480 2024 (2º Bloqueio Onix)

Placa: SSU6D35

Legenda:

Mensagens enviadas do Veículo (Veículo -> Central)

Mensagens enviadas do Veículo (Controle de Jornada Cliente)

Mensagens enviadas da Central (Central -> Veículo)



Sentido:	Data e Hora:	Localização:	Mensagem:	Modo Emergência	Tipo Mensagem:	Vel. (Km/h)	Log ?	Latitude	Longitude
	12/07/2024 14:46:03	MENSAGEM ENVIADA PELA CENTRAL Enviada por: integração	Habilitar sensor de porta do motorista		Comando		-		
	12/07/2024 14:46:02	MENSAGEM ENVIADA PELA CENTRAL Enviada por: integração	Habilitar sensor de desengate		Comando		-		
	12/07/2024 14:46:01	MENSAGEM ENVIADA PELA CENTRAL Enviada por: integração	Desabilitar Botão de Abertura de Trava de Baú		Comando		-		
	12/07/2024 14:44:35	MT - SANTO ANTÔNIO DO LEVERGER - BR-070	Ignição ligada		Status	72	NÃO	-15,8169	-55,5359
	12/07/2024 14:42:37	MT - SANTO ANTÔNIO DO LEVERGER - Próx. BR-070	Parada do Veículo		Alerta de Software	0	NÃO	-15,8193	-55,5235
	12/07/2024 14:42:37	MT - SANTO ANTÔNIO DO LEVERGER - Próx. BR-070	Ignição ligada		Evento	0	NÃO	-15,8193	-55,5235
	12/07/2024 14:42:35	MT - SANTO ANTÔNIO DO LEVERGER - Próx. BR-070	Parada do Veículo		Alerta de Software	0	NÃO	-15,8193	-55,5235
	12/07/2024 14:42:22	MT - SANTO ANTÔNIO DO LEVERGER - Próx. BR-070	11 REINICIO DE VIAGEM 11 REINICIO DE VIAGEM ID MOTORISTA:0020		Macro		NÃO	-15,8193	-55,5235
	12/07/2024 14:40:35	MT - SANTO ANTÔNIO DO LEVERGER - Próx. BR-070	Parada do Veículo		Alerta de Software	0	NÃO	-15,8193	-55,5235
	12/07/2024 14:38:35	MT - SANTO ANTÔNIO DO LEVERGER - Próx. BR-070	Parada do Veículo		Alerta de Software	0	NÃO	-15,8193	-55,5235
	12/07/2024 14:36:35	MT - SANTO ANTÔNIO DO LEVERGER - Próx. BR-070	Parada do Veículo		Alerta de Software	0	NÃO	-15,8193	-55,5235
	12/07/2024 14:34:35	MT - SANTO ANTÔNIO DO LEVERGER - Próx. BR-070	Parada do Veículo		Alerta de Software	0	NÃO	-15,8193	-55,5235
	12/07/2024 14:32:35	MT - SANTO ANTÔNIO DO LEVERGER - Próx. BR-070	Parada do Veículo		Alerta de Software	0	NÃO	-15,8193	-55,5235
	12/07/2024 14:30:43	MT - SANTO ANTÔNIO DO LEVERGER - Próx. BR-070	Parada do Veículo		Alerta de Software	0	NÃO	-15,8193	-55,5235
	12/07/2024 14:30:43	MT - SANTO ANTÔNIO DO LEVERGER - Próx. BR-070	Ignição desligada		Evento	0	NÃO	-15,8193	-55,5235
	12/07/2024 14:30:35	MT - SANTO ANTÔNIO DO LEVERGER - Próx. BR-070	Parada do Veículo		Alerta de Software	0	NÃO	-15,8193	-55,5235
	12/07/2024 14:30:35	MT - SANTO ANTÔNIO DO LEVERGER - Próx. BR-070	Ignição ligada		Status	0	NÃO	-15,8193	-55,5235
	12/07/2024 14:30:19	MT - SANTO ANTÔNIO DO LEVERGER - Próx. BR-070	07 PARADA EM BALANCA 07 PARADA EM BALANCA: LOCAL: PREVISAO DE REINICIO DATA:12/07/24 HORA:14:45 ID MOTORISTA:0020		Macro		NÃO	-15,8193	-55,5235
	12/07/2024 14:28:35	MT - SANTO ANTÔNIO DO LEVERGER - Próx. BR-070	Ignição ligada		Status	0	NÃO	-15,8193	-55,5234
	12/07/2024 14:28:35	MT - SANTO ANTÔNIO DO LEVERGER - Próx. BR-070	Parada do Veículo		Alerta de Software	0	NÃO	-15,8193	-55,5234
	12/07/2024 14:27:09	MT - SANTO ANTÔNIO DO LEVERGER - BR-070			Posição Normal	51	NÃO	-15,8224	-55,5142
	12/07/2024 14:26:35	MT - SANTO ANTÔNIO DO LEVERGER - BR-070	Ignição ligada		Status	62	NÃO	-15,8252	-55,5102
	12/07/2024 14:25:59	MT - SANTO ANTÔNIO DO LEVERGER - Próx. BR-070	Bocejo do Motorista		Evento	70	SIM	-15,8295	-55,5043
	12/07/2024 14:24:35	MT - SANTO ANTÔNIO DO LEVERGER - Próx. BR-070	Ignição ligada		Status	29	NÃO	-15,8370	-55,4872
	12/07/2024 14:24:35	MT - SANTO ANTÔNIO DO LEVERGER - BR-070	Ignição ligada		Status	29	NÃO	-15,8372	-55,4872
	12/07/2024 14:24:34	MT - SANTO ANTÔNIO DO LEVERGER - BR-070	Bocejo do Motorista		Evento	52	SIM	-15,8371	-55,4935
	12/07/2024 14:23:57	MT - SANTO ANTÔNIO DO LEVERGER - BR-070	Bocejo do Motorista		Evento	41	SIM	-15,8374	-55,4890
	12/07/2024 14:23:28	MT - SANTO ANTÔNIO DO LEVERGER - BR-070	Bocejo do Motorista		Evento	29	SIM	-15,8370	-55,4865
	12/07/2024 14:22:20	MT - SANTO ANTÔNIO DO LEVERGER - BR-070	Bocejo do Motorista		Evento	46	SIM	-15,8356	-55,4795
	12/07/2024 14:21:48	MT - SANTO ANTÔNIO DO LEVERGER - BR-070	Bocejo do Motorista		Evento	73	SIM	-15,8349	-55,4743
	12/07/2024 14:21:35	MT - SANTO ANTÔNIO DO LEVERGER - BR-070	Ignição ligada		Status	72	SIM	-15,8347	-55,4728
	12/07/2024 14:21:21	MT - SANTO ANTÔNIO DO LEVERGER - BR-070	Bocejo do Motorista		Evento	71	SIM	-15,8335	-55,4697

RELATÓRIO ANALÍTICO POR VEÍCULO

Período: 09/07/2024 00:00:00 à 15/07/2024 23:59:59

Identificador: SSU6D35 EDIVAN DAF XF480 2024 (2º Bloqueio Onix)

Placa: SSU6D35

Legenda:

Mensagens enviadas do Veículo (Veículo -> Central)

Mensagens enviadas do Veículo (Controle de Jornada Cliente)




Mensagens enviadas da Central (Central -> Veículo)























Sentido:	Data e Hora:	Localização:	Mensagem:	Modo Emergência	Tipo Mensagem:	Vel. (Km/h)	Log ?	Latitude	Longitude
	12/07/2024 14:20:39	MT - SANTO ANTÔNIO DO LEVERGER - BR-070	Bocejo do Motorista		Evento	74	SIM	-15,8300	-55,4623
	12/07/2024 14:19:54	MT - SANTO ANTÔNIO DO LEVERGER - BR-070	Bocejo do Motorista		Evento	64	SIM	-15,8263	-55,4545
	12/07/2024 14:19:35	MT - SANTO ANTÔNIO DO LEVERGER - BR-070	Ignição ligada		Status	48	NÃO	-15,8260	-55,4523
	12/07/2024 14:19:17	MT - SANTO ANTÔNIO DO LEVERGER - BR-070	Bocejo do Motorista		Evento	64	SIM	-15,8270	-55,4497
	12/07/2024 14:18:42	MT - SANTO ANTÔNIO DO LEVERGER - BR-070	Bocejo do Motorista		Evento	74	SIM	-15,8299	-55,4435
	12/07/2024 14:17:35	MT - SANTO ANTÔNIO DO LEVERGER - BR-070	Ignição ligada		Status	77	NÃO	-15,8276	-55,4339
	12/07/2024 14:16:39	MT - SANTO ANTÔNIO DO LEVERGER - BR-070			Posição Normal	68	NÃO	-15,8225	-55,4253
	12/07/2024 14:15:35	MT - SANTO ANTÔNIO DO LEVERGER - BR-070	Ignição ligada		Status	44	NÃO	-15,8172	-55,4167
	12/07/2024 14:13:35	MT - CAMPO VERDE - BR-163	Ignição ligada		Status	57	NÃO	-15,8172	-55,4050
	12/07/2024 14:11:35	MT - CAMPO VERDE - Próx. BR-163	Ignição ligada		Status	72	NÃO	-15,8108	-55,3772
	12/07/2024 14:11:35	MT - CAMPO VERDE - BR-163	Ignição ligada		Status	72	SIM	-15,8110	-55,3773
	12/07/2024 14:08:35	MT - CAMPO VERDE - BR-163	Ignição ligada		Status	70	SIM	-15,8146	-55,3553
	12/07/2024 14:06:35	MT - CAMPO VERDE - BR-163	Ignição ligada		Status	50	NÃO	-15,8179	-55,3354
	12/07/2024 14:04:35	MT - CAMPO VERDE - BR-163	Ignição ligada		Status	48	NÃO	-15,8196	-55,3214
	12/07/2024 14:02:35	MT - CAMPO VERDE - BR-163	Ignição ligada		Status	33	NÃO	-15,8118	-55,3094
	12/07/2024 14:00:35	MT - CAMPO VERDE - BR-163	Ignição ligada		Status	68	NÃO	-15,8064	-55,2933
	12/07/2024 13:58:35	MT - CAMPO VERDE - BR-163	Ignição ligada		Status	72	NÃO	-15,8098	-55,2714
	12/07/2024 13:56:35	MT - JACIARA - BR-163	Ignição ligada		Status	50	NÃO	-15,8134	-55,2499
	12/07/2024 13:54:35	MT - JACIARA - Próx. BR-163	Ignição ligada		Status	0	NÃO	-15,8133	-55,2470
	12/07/2024 13:54:35	MT - JACIARA - Próx. BR-163	Parada do Veículo		Alerta de Software	0	NÃO	-15,8133	-55,2470
	12/07/2024 13:53:33	MENSAGEM ENVIADA PELA CENTRAL Enviada por: integração	Habilitar sensor de violação de painel		Comando		-		
	12/07/2024 13:53:23	MENSAGEM ENVIADA PELA CENTRAL Enviada por: integração	Habilitar sensor de porta do carona		Comando		-		
	12/07/2024 13:53:14	MENSAGEM ENVIADA PELA CENTRAL Enviada por: integração	Habilitar sensor de porta do motorista		Comando		-		
	12/07/2024 13:53:06	MT - JACIARA - Próx. BR-163	Parada do Veículo		Alerta de Software	0	NÃO	-15,8133	-55,2470
	12/07/2024 13:53:06	MT - JACIARA - Próx. BR-163	Ignição ligada		Evento	0	NÃO	-15,8133	-55,2470
	12/07/2024 13:52:56	MENSAGEM ENVIADA PELA CENTRAL Enviada por: integração	Habilitar sensor de desengate		Comando		-		
	12/07/2024 13:52:51	MENSAGEM ENVIADA PELA CENTRAL Enviada por: integração	Desabilitar Botão de Abertura de Trava de Baú		Comando		-		
	12/07/2024 13:52:47	MENSAGEM ENVIADA PELA CENTRAL Enviada por: integração	Desligar Bloqueio		Comando		-		
	12/07/2024 13:52:35	MT - JACIARA - Próx. BR-163	Parada do Veículo		Alerta de Software	0	NÃO	-15,8133	-55,2469
	12/07/2024 13:52:35	MT - JACIARA - Próx. BR-163	O veículo está bloqueado		Status	0	NÃO	-15,8133	-55,2469
	12/07/2024 13:51:46	MT - JACIARA - Próx. BR-163	11 REINICIO DE VIAGEM 11 REINICIO DE VIAGEM ID MOTORISTA:0020		Macro		NÃO	-15,8133	-55,2469
	12/07/2024 13:50:35	MT - JACIARA - Próx. BR-163	Parada do Veículo		Alerta de Software	0	NÃO	-15,8133	-55,2469
	12/07/2024 13:50:35	MT - JACIARA - Próx. BR-163	O veículo está bloqueado		Status	0	NÃO	-15,8133	-55,2469
	12/07/2024 13:48:35	MT - JACIARA - Próx. BR-163	O veículo está bloqueado		Status	0	NÃO	-15,8133	-55,2469

RELATÓRIO ANALÍTICO POR VEÍCULO

Período: 09/07/2024 00:00:00 à 15/07/2024 23:59:59
Identificador: SSU6D35 EDIVAN DAF XF480 2024 (2º Bloqueio Onix)
Placa: SSU6D35




- Legenda:**
-  Mensagens enviadas do Veículo (Veículo -> Central)
 -  Mensagens enviadas do Veículo (Controle de Jornada Cliente)
 -  Mensagens enviadas da Central (Central -> Veículo)



Sentido:	Data e Hora:	Localização:	Mensagem:	Modo Emergência	Tipo Mensagem:	Vel. (Km/h)	Log ?	Latitude	Longitude
	12/07/2024 13:48:35	MT - JACIARA - Próx. BR-163	Parada do Veículo		Alerta de Software	0	NÃO	-15,8133	-55,2469
	12/07/2024 13:46:35	MT - JACIARA - Próx. BR-163	Parada do Veículo		Alerta de Software	0	NÃO	-15,8133	-55,2470
	12/07/2024 13:46:35	MT - JACIARA - Próx. BR-163	O veículo está bloqueado		Status	0	NÃO	-15,8133	-55,2470
	12/07/2024 13:44:35	MT - JACIARA - Próx. BR-163	O veículo está bloqueado		Status	0	NÃO	-15,8133	-55,2469
	12/07/2024 13:44:35	MT - JACIARA - Próx. BR-163	Parada do Veículo		Alerta de Software	0	NÃO	-15,8133	-55,2469
	12/07/2024 13:42:35	MT - JACIARA - Próx. BR-163	Parada do Veículo		Alerta de Software	0	NÃO	-15,8133	-55,2469
	12/07/2024 13:42:35	MT - JACIARA - Próx. BR-163	O veículo está bloqueado		Status	0	NÃO	-15,8133	-55,2469
	12/07/2024 13:40:35	MT - JACIARA - Próx. BR-163	O veículo está bloqueado		Status	0	NÃO	-15,8133	-55,2469
	12/07/2024 13:40:35	MT - JACIARA - Próx. BR-163	Parada do Veículo		Alerta de Software	0	NÃO	-15,8133	-55,2469
	12/07/2024 13:38:35	MT - JACIARA - Próx. BR-163	Parada do Veículo		Alerta de Software	0	NÃO	-15,8133	-55,2470
	12/07/2024 13:38:35	MT - JACIARA - Próx. BR-163	O veículo está bloqueado		Status	0	NÃO	-15,8133	-55,2470
	12/07/2024 13:36:35	MT - JACIARA - Próx. BR-163	O veículo está bloqueado		Status	0	NÃO	-15,8133	-55,2470
	12/07/2024 13:36:35	MT - JACIARA - Próx. BR-163	Parada do Veículo		Alerta de Software	0	NÃO	-15,8133	-55,2470
	12/07/2024 13:34:35	MT - JACIARA - Próx. BR-163	Parada do Veículo		Alerta de Software	0	NÃO	-15,8133	-55,2470
	12/07/2024 13:34:35	MT - JACIARA - Próx. BR-163	O veículo está bloqueado		Status	0	NÃO	-15,8133	-55,2470
	12/07/2024 13:32:35	MT - JACIARA - Próx. BR-163	O veículo está bloqueado		Status	0	NÃO	-15,8133	-55,2470
	12/07/2024 13:32:35	MT - JACIARA - Próx. BR-163	Parada do Veículo		Alerta de Software	0	NÃO	-15,8133	-55,2470
	12/07/2024 13:30:35	MT - JACIARA - Próx. BR-163	Parada do Veículo		Alerta de Software	0	NÃO	-15,8133	-55,2470
	12/07/2024 13:30:35	MT - JACIARA - Próx. BR-163	O veículo está bloqueado		Status	0	NÃO	-15,8133	-55,2470
	12/07/2024 13:28:35	MT - JACIARA - Próx. BR-163	O veículo está bloqueado		Status	0	NÃO	-15,8133	-55,2470
	12/07/2024 13:28:35	MT - JACIARA - Próx. BR-163	Parada do Veículo		Alerta de Software	0	NÃO	-15,8133	-55,2470
	12/07/2024 13:26:35	MT - JACIARA - Próx. BR-163	Parada do Veículo		Alerta de Software	0	NÃO	-15,8133	-55,2470
	12/07/2024 13:26:35	MT - JACIARA - Próx. BR-163	O veículo está bloqueado		Status	0	NÃO	-15,8133	-55,2470
	12/07/2024 13:24:35	MT - JACIARA - Próx. BR-163	O veículo está bloqueado		Status	0	NÃO	-15,8133	-55,2470
	12/07/2024 13:24:35	MT - JACIARA - Próx. BR-163	Parada do Veículo		Alerta de Software	0	NÃO	-15,8133	-55,2470
	12/07/2024 13:22:35	MT - JACIARA - Próx. BR-163	Parada do Veículo		Alerta de Software	0	NÃO	-15,8133	-55,2470
	12/07/2024 13:22:35	MT - JACIARA - Próx. BR-163	O veículo está bloqueado		Status	0	NÃO	-15,8133	-55,2470
	12/07/2024 13:20:35	MT - JACIARA - Próx. BR-163	O veículo está bloqueado		Status	0	NÃO	-15,8133	-55,2469
	12/07/2024 13:20:35	MT - JACIARA - Próx. BR-163	Parada do Veículo		Alerta de Software	0	NÃO	-15,8133	-55,2469
	12/07/2024 13:18:35	MT - JACIARA - Próx. BR-163	Parada do Veículo		Alerta de Software	0	NÃO	-15,8133	-55,2469
	12/07/2024 13:18:35	MT - JACIARA - Próx. BR-163	O veículo está bloqueado		Status	0	NÃO	-15,8133	-55,2469
	12/07/2024 13:16:35	MT - JACIARA - Próx. BR-163	O veículo está bloqueado		Status	0	NÃO	-15,8133	-55,2469
	12/07/2024 13:16:35	MT - JACIARA - Próx. BR-163	Parada do Veículo		Alerta de Software	0	NÃO	-15,8133	-55,2469
	12/07/2024 13:14:52	MT - JACIARA - Próx. BR-163	O veículo está bloqueado		Status	0	NÃO	-15,8133	-55,2469
	12/07/2024 13:14:52	MT - JACIARA - Próx. BR-163	Tempo de veículo parado excedido		Evento	0	NÃO	-15,8133	-55,2469
	12/07/2024 13:14:52	MT - JACIARA - Próx. BR-163	Parada do Veículo		Alerta de Software	0	NÃO	-15,8133	-55,2469
	12/07/2024 13:14:35	MT - JACIARA - Próx. BR-163	Parada do Veículo		Alerta de Software	0	NÃO	-15,8133	-55,2469

RELATÓRIO ANALÍTICO POR VEÍCULO

Período: 09/07/2024 00:00:00 à 15/07/2024 23:59:59
Identificador: SSU6D35 EDIVAN DAF XF480 2024 (2º Bloqueio Onix)
Placa: SSU6D35




- Legenda:**
-  Mensagens enviadas do Veículo (Veículo -> Central)
 -  Mensagens enviadas do Veículo (Controle de Jornada Cliente)
 -  Mensagens enviadas da Central (Central -> Veículo)




Sentido:	Data e Hora:	Localização:	Mensagem:	Modo Emergência	Tipo Mensagem:	Vel. (Km/h)	Log ?	Latitude	Longitude
	12/07/2024 13:14:35	MT - JACIARA - Próx. BR-163	O veículo está bloqueado		Status	0	NÃO	-15,8133	-55,2469
	12/07/2024 13:12:35	MT - JACIARA - Próx. BR-163	O veículo está bloqueado		Status	0	NÃO	-15,8133	-55,2470
	12/07/2024 13:12:35	MT - JACIARA - Próx. BR-163	Parada do Veículo		Alerta de Software	0	NÃO	-15,8133	-55,2470
	12/07/2024 13:10:35	MT - JACIARA - Próx. BR-163	Parada do Veículo		Alerta de Software	0	NÃO	-15,8133	-55,2470
	12/07/2024 13:10:35	MT - JACIARA - Próx. BR-163	O veículo está bloqueado		Status	0	NÃO	-15,8133	-55,2470
	12/07/2024 13:08:35	MT - JACIARA - Próx. BR-163	O veículo está bloqueado		Status	0	NÃO	-15,8134	-55,2470
	12/07/2024 13:08:35	MT - JACIARA - Próx. BR-163	Parada do Veículo		Alerta de Software	0	NÃO	-15,8134	-55,2470
	12/07/2024 13:06:35	MT - JACIARA - Próx. BR-163	Parada do Veículo		Alerta de Software	0	NÃO	-15,8134	-55,2470
	12/07/2024 13:06:35	MT - JACIARA - Próx. BR-163	O veículo está bloqueado		Status	0	NÃO	-15,8134	-55,2470
	12/07/2024 13:04:35	MT - JACIARA - Próx. BR-163	O veículo está bloqueado		Status	0	NÃO	-15,8134	-55,2470
	12/07/2024 13:04:35	MT - JACIARA - Próx. BR-163	Parada do Veículo		Alerta de Software	0	NÃO	-15,8134	-55,2470
	12/07/2024 13:02:35	MT - JACIARA - Próx. BR-163	Parada do Veículo		Alerta de Software	0	NÃO	-15,8134	-55,2470
	12/07/2024 13:02:35	MT - JACIARA - Próx. BR-163	O veículo está bloqueado		Status	0	NÃO	-15,8134	-55,2470
	12/07/2024 13:00:35	MT - JACIARA - Próx. BR-163	O veículo está bloqueado		Status	0	NÃO	-15,8134	-55,2470
	12/07/2024 13:00:35	MT - JACIARA - Próx. BR-163	Parada do Veículo		Alerta de Software	0	NÃO	-15,8134	-55,2470
	12/07/2024 12:58:35	MT - JACIARA - Próx. BR-163	Parada do Veículo		Alerta de Software	0	NÃO	-15,8134	-55,2470
	12/07/2024 12:58:35	MT - JACIARA - Próx. BR-163	O veículo está bloqueado		Status	0	NÃO	-15,8134	-55,2470
	12/07/2024 12:56:35	MT - JACIARA - Próx. BR-163	O veículo está bloqueado		Status	0	NÃO	-15,8133	-55,2469
	12/07/2024 12:56:35	MT - JACIARA - Próx. BR-163	Parada do Veículo		Alerta de Software	0	NÃO	-15,8133	-55,2469
	12/07/2024 12:54:35	MT - JACIARA - Próx. BR-163	Parada do Veículo		Alerta de Software	0	NÃO	-15,8133	-55,2469
	12/07/2024 12:54:35	MT - JACIARA - Próx. BR-163	O veículo está bloqueado		Status	0	NÃO	-15,8133	-55,2469
	12/07/2024 12:52:35	MT - JACIARA - Próx. BR-163	O veículo está bloqueado		Status	0	NÃO	-15,8133	-55,2469
	12/07/2024 12:52:35	MT - JACIARA - Próx. BR-163	Parada do Veículo		Alerta de Software	0	NÃO	-15,8133	-55,2469
	12/07/2024 12:50:35	MT - JACIARA - Próx. BR-163	Parada do Veículo		Alerta de Software	0	NÃO	-15,8133	-55,2470
	12/07/2024 12:50:35	MT - JACIARA - Próx. BR-163	O veículo está bloqueado		Status	0	NÃO	-15,8133	-55,2470
	12/07/2024 12:48:35	MT - JACIARA - Próx. BR-163	O veículo está bloqueado		Status	0	NÃO	-15,8133	-55,2469
	12/07/2024 12:48:35	MT - JACIARA - Próx. BR-163	Parada do Veículo		Alerta de Software	0	NÃO	-15,8133	-55,2469
	12/07/2024 12:46:35	MT - JACIARA - Próx. BR-163	Parada do Veículo		Alerta de Software	0	NÃO	-15,8133	-55,2469
	12/07/2024 12:46:35	MT - JACIARA - Próx. BR-163	O veículo está bloqueado		Status	0	NÃO	-15,8133	-55,2469
	12/07/2024 12:44:35	MT - JACIARA - Próx. BR-163	O veículo está bloqueado		Status	0	NÃO	-15,8132	-55,2469
	12/07/2024 12:44:35	MT - JACIARA - Próx. BR-163	Parada do Veículo		Alerta de Software	0	NÃO	-15,8132	-55,2469
	12/07/2024 12:42:35	MT - JACIARA - Próx. BR-163	Parada do Veículo		Alerta de Software	0	NÃO	-15,8132	-55,2469
	12/07/2024 12:42:35	MT - JACIARA - Próx. BR-163	O veículo está bloqueado		Status	0	NÃO	-15,8132	-55,2469
	12/07/2024 12:40:35	MT - JACIARA - Próx. BR-163	O veículo está bloqueado		Status	0	NÃO	-15,8132	-55,2469
	12/07/2024 12:40:35	MT - JACIARA - Próx. BR-163	Parada do Veículo		Alerta de Software	0	NÃO	-15,8132	-55,2469
	12/07/2024 12:38:35	MT - JACIARA - Próx. BR-163	Parada do Veículo		Alerta de Software	0	NÃO	-15,8132	-55,2470
	12/07/2024 12:38:35	MT - JACIARA - Próx. BR-163	O veículo está bloqueado		Status	0	NÃO	-15,8132	-55,2470

RELATÓRIO ANALÍTICO POR VEÍCULO

Período: 09/07/2024 00:00:00 à 15/07/2024 23:59:59
Identificador: SSU6D35 EDIVAN DAF XF480 2024 (2º Bloqueio Onix)
Placa: SSU6D35

- Legenda:**
-  Mensagens enviadas do Veículo (Veículo -> Central)
 -  Mensagens enviadas do Veículo (Controle de Jornada Cliente)
 -  Mensagens enviadas da Central (Central -> Veículo)



Sentido:	Data e Hora:	Localização:	Mensagem:	Modo Emergência	Tipo Mensagem:	Vel. (Km/h)	Log ?	Latitude	Longitude
	12/07/2024 12:36:35	MT - JACIARA - Próx. BR-163	O veículo está bloqueado		Status	0	NÃO	-15,8132	-55,2470
	12/07/2024 12:36:35	MT - JACIARA - Próx. BR-163	Parada do Veículo		Alerta de Software	0	NÃO	-15,8132	-55,2470
	12/07/2024 12:34:35	MT - JACIARA - Próx. BR-163	Parada do Veículo		Alerta de Software	0	NÃO	-15,8133	-55,2470
	12/07/2024 12:34:35	MT - JACIARA - Próx. BR-163	O veículo está bloqueado		Status	0	NÃO	-15,8133	-55,2470
	12/07/2024 12:32:35	MT - JACIARA - Próx. BR-163	O veículo está bloqueado		Status	0	NÃO	-15,8133	-55,2469
	12/07/2024 12:32:35	MT - JACIARA - Próx. BR-163	Parada do Veículo		Alerta de Software	0	NÃO	-15,8133	-55,2469
	12/07/2024 12:30:35	MT - JACIARA - Próx. BR-163	Parada do Veículo		Alerta de Software	0	NÃO	-15,8133	-55,2469
	12/07/2024 12:30:35	MT - JACIARA - Próx. BR-163	O veículo está bloqueado		Status	0	NÃO	-15,8133	-55,2469
	12/07/2024 12:28:35	MT - JACIARA - Próx. BR-163	O veículo está bloqueado		Status	0	NÃO	-15,8133	-55,2469
	12/07/2024 12:28:35	MT - JACIARA - Próx. BR-163	Parada do Veículo		Alerta de Software	0	NÃO	-15,8133	-55,2469
	12/07/2024 12:26:35	MT - JACIARA - Próx. BR-163	Parada do Veículo		Alerta de Software	0	NÃO	-15,8133	-55,2469
	12/07/2024 12:26:35	MT - JACIARA - Próx. BR-163	O veículo está bloqueado		Status	0	NÃO	-15,8133	-55,2469
	12/07/2024 12:24:35	MT - JACIARA - Próx. BR-163	O veículo está bloqueado		Status	0	NÃO	-15,8133	-55,2469
	12/07/2024 12:24:35	MT - JACIARA - Próx. BR-163	Parada do Veículo		Alerta de Software	0	NÃO	-15,8133	-55,2469
	12/07/2024 12:22:35	MT - JACIARA - Próx. BR-163	Parada do Veículo		Alerta de Software	0	NÃO	-15,8133	-55,2469
	12/07/2024 12:22:35	MT - JACIARA - Próx. BR-163	O veículo está bloqueado		Status	0	NÃO	-15,8133	-55,2469
	12/07/2024 12:20:35	MT - JACIARA - Próx. BR-163	O veículo está bloqueado		Status	0	NÃO	-15,8133	-55,2469
	12/07/2024 12:20:35	MT - JACIARA - Próx. BR-163	Parada do Veículo		Alerta de Software	0	NÃO	-15,8133	-55,2469
	12/07/2024 12:18:45	MENSAGEM ENVIADA PELA CENTRAL Enviada por: integração	Ligar Bloqueio		Comando		-		
	12/07/2024 12:18:35	MT - JACIARA - Próx. BR-163	Parada do Veículo		Alerta de Software	0	NÃO	-15,8133	-55,2469
	12/07/2024 12:18:35	MT - JACIARA - Próx. BR-163	O veículo está bloqueado		Status	0	NÃO	-15,8133	-55,2469
	12/07/2024 12:16:35	MT - JACIARA - Próx. BR-163	O veículo está bloqueado		Status	0	NÃO	-15,8133	-55,2469
	12/07/2024 12:16:35	MT - JACIARA - Próx. BR-163	Parada do Veículo		Alerta de Software	0	NÃO	-15,8133	-55,2469
	12/07/2024 12:16:04	MT - JACIARA - Próx. BR-163	Parada do Veículo		Alerta de Software	0	NÃO	-15,8133	-55,2469
	12/07/2024 12:16:04	MT - JACIARA - Próx. BR-163	Ignição desligada		Evento	0	NÃO	-15,8133	-55,2469
	12/07/2024 12:16:04	MT - JACIARA - Próx. BR-163	O veículo está bloqueado		Status	0	NÃO	-15,8133	-55,2469
			05 PARADA PARA ALIMENTACAO 05 PARADA PARA ALIMENTACAO: LOCAL:POSTO SERRANO KM: PREVISAO DE REINICIO DATA:12/07/24 HORA:13:30		Macro		NÃO	-15,8133	-55,2469
	12/07/2024 12:14:51	MT - JACIARA - Próx. BR-163							
	12/07/2024 12:14:35	MT - JACIARA - Próx. BR-163	Parada do Veículo		Alerta de Software	0	NÃO	-15,8133	-55,2469
	12/07/2024 12:14:35	MT - JACIARA - Próx. BR-163	Ignição ligada		Status	0	NÃO	-15,8133	-55,2469
	12/07/2024 12:12:35	MT - JACIARA - Próx. BR-163	Ignição ligada		Status	0	NÃO	-15,8133	-55,2469
	12/07/2024 12:12:35	MT - JACIARA - Próx. BR-163	Parada do Veículo		Alerta de Software	0	NÃO	-15,8133	-55,2469
	12/07/2024 12:10:35	MT - JACIARA - Próx. BR-163	Parada do Veículo		Alerta de Software	0	NÃO	-15,8136	-55,2463
	12/07/2024 12:10:35	MT - JACIARA - Próx. BR-163	Ignição ligada		Status	0	NÃO	-15,8136	-55,2463

RELATÓRIO ANALÍTICO POR VEÍCULO

Período: 09/07/2024 00:00:00 à 15/07/2024 23:59:59

Identificador: SSU6D35 EDIVAN DAF XF480 2024 (2º Bloqueio Onix)

Placa: SSU6D35

Legenda:

Mensagens enviadas do Veículo (Veículo -> Central)

Mensagens enviadas do Veículo (Controle de Jornada Cliente)

Mensagens enviadas da Central (Central -> Veículo)






Sentido:	Data e Hora:	Localização:	Mensagem:	Modo Emergência	Tipo Mensagem:	Vel. (Km/h)	Log ?	Latitude	Longitude
	12/07/2024 12:08:35	MT - JACIARA - Próx. BR-163	Ignição ligada		Status	0	NÃO	-15,8135	-55,2453
	12/07/2024 12:08:35	MT - JACIARA - Próx. BR-163	Parada do Veículo		Alerta de Software	0	NÃO	-15,8135	-55,2453
	12/07/2024 12:06:35	MT - JACIARA - BR-163	Ignição ligada		Status	48	NÃO	-15,8147	-55,2418
	12/07/2024 12:04:35	MT - JACIARA - BR-163	Ignição ligada		Status	61	NÃO	-15,8178	-55,2231
	12/07/2024 12:02:35	MT - JACIARA - BR-163	Ignição ligada		Status	70	NÃO	-15,8229	-55,2036
	12/07/2024 12:00:35	MT - JACIARA - BR-163	Ignição ligada		Status	62	NÃO	-15,8299	-55,1838
	12/07/2024 11:58:35	MT - JACIARA - BR-163	Ignição ligada		Status	55	NÃO	-15,8364	-55,1655
	12/07/2024 11:56:35	MT - JACIARA - BR-163	Ignição ligada		Status	57	NÃO	-15,8439	-55,1501
	12/07/2024 11:54:35	MT - JACIARA - BR-163	Ignição ligada		Status	62	NÃO	-15,8535	-55,1353
	12/07/2024 11:52:35	MT - JACIARA - BR-163	Ignição ligada		Status	57	NÃO	-15,8675	-55,1229
	12/07/2024 11:51:08	MT - JACIARA - BR-163			Posição Normal	55	NÃO	-15,8775	-55,1151
	12/07/2024 11:50:35	MT - JACIARA - BR-163	Ignição ligada		Status	55	NÃO	-15,8812	-55,1122
	12/07/2024 11:48:35	MT - JACIARA - Próx. BR-163	Ignição ligada		Status	62	NÃO	-15,8937	-55,1023
	12/07/2024 11:48:35	MT - JACIARA - BR-163	Ignição ligada		Status	62	NÃO	-15,8938	-55,1024
	12/07/2024 11:46:35	MT - JACIARA - BR-163	Ignição ligada		Status	51	NÃO	-15,9062	-55,0876
	12/07/2024 11:44:35	MT - JACIARA - BR-163	Ignição ligada		Status	38	NÃO	-15,9043	-55,0734
	12/07/2024 11:42:35	MT - JACIARA - BR-163	Ignição ligada		Status	51	NÃO	-15,9016	-55,0585
	12/07/2024 11:40:35	MT - JACIARA - BR-163	Ignição ligada		Status	59	SIM	-15,9079	-55,0457
	12/07/2024 11:38:35	MT - JACIARA - BR-163	Ignição ligada		Status	48	NÃO	-15,9170	-55,0292
	12/07/2024 11:38:18	MT - JACIARA - BR-163			Posição Normal	46	NÃO	-15,9185	-55,0274
	12/07/2024 11:38:18	MT - JACIARA - BR-163			Posição Normal	46	NÃO	-15,9185	-55,0274
	12/07/2024 11:36:35	MT - JACIARA - BR-163	Ignição ligada		Status	61	NÃO	-15,9302	-55,0215
	12/07/2024 11:34:35	MT - JACIARA - BR-163	Ignição ligada		Status	33	NÃO	-15,9422	-55,0148
	12/07/2024 11:32:35	MT - JACIARA - BR-163	Ignição ligada		Status	24	NÃO	-15,9458	-55,0056
	12/07/2024 11:30:35	MT - JACIARA - BR-163	Ignição ligada		Status	61	NÃO	-15,9512	-54,9980
	12/07/2024 11:28:35	MT - JACIARA - BR-163	Ignição ligada		Status	29	NÃO	-15,9509	-54,9820
	12/07/2024 11:26:35	MT - JACIARA - BR-163	Ignição ligada		Status	31	NÃO	-15,9552	-54,9756
	12/07/2024 11:24:35	MT - JACIARA - BR-163	Ignição ligada		Status	31	NÃO	-15,9600	-54,9696
	12/07/2024 11:23:01	MENSAGEM ENVIADA PELA CENTRAL Enviada por: integração		Desligar Sirene	Comando		-		
	12/07/2024 11:22:35	MT - JACIARA - BR-163	A sirene está ligada		Alerta de Software	24	NÃO	-15,9651	-54,9624
	12/07/2024 11:22:35	MT - JACIARA - BR-163	A sirene está ligada		Status	24	NÃO	-15,9651	-54,9624
	12/07/2024 11:22:35	MT - JACIARA - BR-163	Ignição ligada		Status	24	NÃO	-15,9651	-54,9624
	12/07/2024 11:20:35	MT - JACIARA - BR-163	Ignição ligada		Status	33	NÃO	-15,9699	-54,9567
	12/07/2024 11:20:35	MT - JACIARA - BR-163	A sirene está ligada		Status	33	NÃO	-15,9699	-54,9567
	12/07/2024 11:20:35	MT - JACIARA - BR-163	A sirene está ligada		Alerta de Software	33	NÃO	-15,9699	-54,9567
	12/07/2024 11:18:35	MT - JACIARA - BR-163	A sirene está ligada		Alerta de Software	59	NÃO	-15,9690	-54,9448

RELATÓRIO ANALÍTICO POR VEÍCULO


Período: 09/07/2024 00:00:00 à 15/07/2024 23:59:59

Identificador: SSU6D35 EDIVAN DAF XF480 2024 (2º Bloqueio Onix)

Placa: SSU6D35

- Legenda:**
-  Mensagens enviadas do Veículo (Veículo -> Central)
 -  Mensagens enviadas do Veículo (Controle de Jornada Cliente)
 -  Mensagens enviadas da Central (Central -> Veículo)



Sentido:	Data e Hora:	Localização:	Mensagem:	Modo Emergência	Tipo Mensagem:	Vel. (Km/h)	Log ?	Latitude	Longitude
	12/07/2024 11:18:35	MT - JACIARA - BR-163	A sirene está ligada		Status	59	NÃO	-15,9690	-54,9448
	12/07/2024 11:18:35	MT - JACIARA - BR-163	Ignição ligada		Status	59	NÃO	-15,9690	-54,9448
	12/07/2024 11:16:35	MT - JACIARA - BR-163	Ignição ligada		Status	55	NÃO	-15,9777	-54,9349
	12/07/2024 11:16:35	MT - JACIARA - BR-163	A sirene está ligada		Status	55	NÃO	-15,9777	-54,9349
	12/07/2024 11:16:35	MT - JACIARA - BR-163	A sirene está ligada		Alerta de Software	55	NÃO	-15,9777	-54,9349
	12/07/2024 11:16:27	MT - JACIARA - BR-163	Bocejo do Motorista		Evento	68	NÃO	-15,9792	-54,9334
	12/07/2024 11:16:27	MT - JACIARA - BR-163	A sirene está ligada		Alerta de Software	68	NÃO	-15,9792	-54,9334
	12/07/2024 11:15:21	MT - JACIARA - BR-163	A sirene está ligada		Alerta de Software	47	NÃO	-15,9865	-54,9278
	12/07/2024 11:15:21	MT - JACIARA - BR-163	Bocejo do Motorista		Evento	47	NÃO	-15,9865	-54,9278
	12/07/2024 11:14:39	MT - JACIARA - BR-163	Bocejo do Motorista		Evento	63	NÃO	-15,9908	-54,9243
	12/07/2024 11:14:39	MT - JACIARA - BR-163	A sirene está ligada		Alerta de Software	63	NÃO	-15,9908	-54,9243
	12/07/2024 11:14:35	MT - JACIARA - BR-163	Ignição ligada		Status	61	NÃO	-15,9907	-54,9245
	12/07/2024 11:14:35	MT - JACIARA - BR-163	A sirene está ligada		Status	61	NÃO	-15,9907	-54,9245
	12/07/2024 11:13:41	MT - SÃO PEDRO DA CIPA - BR-163	Bocejo do Motorista		Evento	73	NÃO	-15,9979	-54,9176
	12/07/2024 11:13:41	MT - SÃO PEDRO DA CIPA - BR-163	A sirene está ligada		Alerta de Software	73	NÃO	-15,9979	-54,9176
	12/07/2024 11:12:59	MT - SÃO PEDRO DA CIPA - BR-163	A sirene está ligada		Alerta de Software	76	NÃO	-16,0052	-54,9152
	12/07/2024 11:12:59	MT - SÃO PEDRO DA CIPA - BR-163	Bocejo do Motorista		Evento	76	NÃO	-16,0052	-54,9152
	12/07/2024 11:12:35	MT - SÃO PEDRO DA CIPA - BR-163	A sirene está ligada		Status	72	NÃO	-16,0086	-54,9145
	12/07/2024 11:12:35	MT - SÃO PEDRO DA CIPA - BR-163	Ignição ligada		Status	72	NÃO	-16,0086	-54,9145
	12/07/2024 11:12:35	MT - SÃO PEDRO DA CIPA - BR-163	A sirene está ligada		Alerta de Software	72	NÃO	-16,0086	-54,9145
	12/07/2024 11:12:15	MT - SÃO PEDRO DA CIPA - Próx. BR-163	A sirene está ligada		Alerta de Software	72	NÃO	-16,0121	-54,9112
	12/07/2024 11:12:15	MT - SÃO PEDRO DA CIPA - Próx. BR-163	Bocejo do Motorista		Evento	72	NÃO	-16,0121	-54,9112
	12/07/2024 11:11:30	MT - JUSCIMEIRA - BR-163	Bocejo do Motorista		Evento	63	NÃO	-16,0178	-54,9053
	12/07/2024 11:11:30	MT - JUSCIMEIRA - BR-163	A sirene está ligada		Alerta de Software	63	NÃO	-16,0178	-54,9053
	12/07/2024 11:10:38	MT - JUSCIMEIRA - BR-163	A sirene está ligada		Alerta de Software	45	NÃO	-16,0225	-54,9001
	12/07/2024 11:10:38	MT - JUSCIMEIRA - BR-163	Bocejo do Motorista		Evento	45	NÃO	-16,0225	-54,9001
	12/07/2024 11:10:35	MT - JUSCIMEIRA - BR-163	A sirene está ligada		Status	44	NÃO	-16,0224	-54,9002
	12/07/2024 11:10:35	MT - JUSCIMEIRA - BR-163	Ignição ligada		Status	44	NÃO	-16,0224	-54,9002
	12/07/2024 11:09:53	MT - JUSCIMEIRA - BR-163	A sirene está ligada		Alerta de Software	55	NÃO	-16,0258	-54,8956
	12/07/2024 11:09:53	MT - JUSCIMEIRA - BR-163	Bocejo do Motorista		Evento	55	NÃO	-16,0258	-54,8956
	12/07/2024 11:08:35	MT - JUSCIMEIRA - BR-163	A sirene está ligada		Status	59	NÃO	-16,0325	-54,8863
	12/07/2024 11:08:35	MT - JUSCIMEIRA - BR-163	Ignição ligada		Status	59	NÃO	-16,0325	-54,8863
	12/07/2024 11:08:35	MT - JUSCIMEIRA - BR-163	A sirene está ligada		Alerta de Software	59	NÃO	-16,0325	-54,8863
	12/07/2024 11:08:29	MT - JUSCIMEIRA - BR-163	A sirene está ligada		Alerta de Software	65	NÃO	-16,0340	-54,8852
	12/07/2024 11:08:29	MT - JUSCIMEIRA - BR-163	Bocejo do Motorista		Evento	65	NÃO	-16,0340	-54,8852
	12/07/2024 11:06:40	MT - JUSCIMEIRA - BR-163	Bocejo do Motorista		Evento	72	NÃO	-16,0510	-54,8777
	12/07/2024 11:06:40	MT - JUSCIMEIRA - BR-163	A sirene está ligada		Alerta de Software	72	NÃO	-16,0510	-54,8777

RELATÓRIO ANALÍTICO POR VEÍCULO

Período: 09/07/2024 00:00:00 à 15/07/2024 23:59:59

Identificador: SSU6D35 EDIVAN DAF XF480 2024 (2º Bloqueio Onix)

Placa: SSU6D35

Legenda:

Mensagens enviadas do Veículo (Veículo -> Central)

Mensagens enviadas do Veículo (Controle de Jornada Cliente)

Mensagens enviadas da Central (Central -> Veículo)



Sentido:	Data e Hora:	Localização:	Mensagem:	Modo Emergência	Tipo Mensagem:	Vel. (Km/h)	Log ?	Latitude	Longitude
	12/07/2024 11:06:35	MT - JUSCIMEIRA - BR-163	Ignição ligada		Status	72	NÃO	-16,0510	-54,8777
	12/07/2024 11:06:35	MT - JUSCIMEIRA - BR-163	A sirene está ligada		Status	72	NÃO	-16,0510	-54,8777
	12/07/2024 11:06:35	MT - JUSCIMEIRA - BR-163	A sirene está ligada		Alerta de Software	72	NÃO	-16,0510	-54,8777
	12/07/2024 11:06:03	MT - JUSCIMEIRA - BR-163	Bocejo do Motorista		Evento	70	NÃO	-16,0567	-54,8736
	12/07/2024 11:06:03	MT - JUSCIMEIRA - BR-163	A sirene está ligada		Alerta de Software	70	NÃO	-16,0567	-54,8736
	12/07/2024 11:05:27	MT - JUSCIMEIRA - BR-163	Bocejo do Motorista		Evento	69	NÃO	-16,0624	-54,8715
	12/07/2024 11:05:27	MT - JUSCIMEIRA - BR-163	A sirene está ligada		Alerta de Software	69	NÃO	-16,0624	-54,8715
	12/07/2024 11:04:35	MT - JUSCIMEIRA - BR-163	Ignição ligada		Status	61	NÃO	-16,0703	-54,8741
	12/07/2024 11:04:35	MT - JUSCIMEIRA - BR-163	A sirene está ligada		Status	61	NÃO	-16,0703	-54,8741
	12/07/2024 11:04:35	MT - JUSCIMEIRA - BR-163	A sirene está ligada		Alerta de Software	61	NÃO	-16,0703	-54,8741
	12/07/2024 11:02:35	MT - JUSCIMEIRA - BR-163	Ignição ligada		Status	70	NÃO	-16,0865	-54,8703
	12/07/2024 11:02:35	MT - JUSCIMEIRA - BR-163	A sirene está ligada		Status	70	NÃO	-16,0865	-54,8703
	12/07/2024 11:02:35	MT - JUSCIMEIRA - BR-163	A sirene está ligada		Alerta de Software	70	NÃO	-16,0865	-54,8703
	12/07/2024 11:00:35	MT - JUSCIMEIRA - BR-163	A sirene está ligada		Alerta de Software	72	NÃO	-16,1047	-54,8629
	12/07/2024 11:00:35	MT - JUSCIMEIRA - BR-163	A sirene está ligada		Status	72	NÃO	-16,1047	-54,8629
	12/07/2024 11:00:35	MT - JUSCIMEIRA - BR-163	Ignição ligada		Status	72	NÃO	-16,1047	-54,8629
	12/07/2024 10:58:35	MT - JUSCIMEIRA - BR-163	Ignição ligada		Status	27	NÃO	-16,1206	-54,8528
	12/07/2024 10:58:35	MT - JUSCIMEIRA - BR-163	A sirene está ligada		Status	27	NÃO	-16,1206	-54,8528
	12/07/2024 10:58:35	MT - JUSCIMEIRA - BR-163	A sirene está ligada		Alerta de Software	27	NÃO	-16,1206	-54,8528
	12/07/2024 10:56:35	MT - JUSCIMEIRA - BR-163	A sirene está ligada		Alerta de Software	48	NÃO	-16,1291	-54,8397
	12/07/2024 10:56:35	MT - JUSCIMEIRA - BR-163	A sirene está ligada		Status	48	NÃO	-16,1291	-54,8397
	12/07/2024 10:56:35	MT - JUSCIMEIRA - BR-163	Ignição ligada		Status	48	NÃO	-16,1291	-54,8397
	12/07/2024 10:54:35	MT - JUSCIMEIRA - BR-163	Ignição ligada		Status	64	NÃO	-16,1373	-54,8273
	12/07/2024 10:54:35	MT - JUSCIMEIRA - BR-163	A sirene está ligada		Status	64	NÃO	-16,1373	-54,8273
	12/07/2024 10:54:35	MT - JUSCIMEIRA - BR-163	A sirene está ligada		Alerta de Software	64	NÃO	-16,1373	-54,8273
	12/07/2024 10:52:35	MT - JUSCIMEIRA - BR-163	A sirene está ligada		Alerta de Software	55	NÃO	-16,1472	-54,8125
	12/07/2024 10:52:35	MT - JUSCIMEIRA - BR-163	A sirene está ligada		Status	55	NÃO	-16,1472	-54,8125
	12/07/2024 10:52:35	MT - JUSCIMEIRA - BR-163	Ignição ligada		Status	55	NÃO	-16,1472	-54,8125
	12/07/2024 10:50:35	MT - JUSCIMEIRA - BR-163	Ignição ligada		Status	62	NÃO	-16,1579	-54,7957
	12/07/2024 10:50:35	MT - JUSCIMEIRA - BR-163	A sirene está ligada		Status	62	NÃO	-16,1579	-54,7957
	12/07/2024 10:50:35	MT - JUSCIMEIRA - BR-163	A sirene está ligada		Alerta de Software	62	NÃO	-16,1579	-54,7957
	12/07/2024 10:49:40	MT - JUSCIMEIRA - BR-163			Posição Normal	50	NÃO	-16,1635	-54,7912
	12/07/2024 10:49:40	MT - JUSCIMEIRA - BR-163	A sirene está ligada		Alerta de Software	50	NÃO	-16,1635	-54,7912
	12/07/2024 10:48:35	MT - JUSCIMEIRA - BR-163	A sirene está ligada		Status	53	NÃO	-16,1707	-54,7919
	12/07/2024 10:48:35	MT - JUSCIMEIRA - BR-163	Ignição ligada		Status	53	NÃO	-16,1707	-54,7919
	12/07/2024 10:47:14	MT - JUSCIMEIRA - BR-163			Posição Normal	70	NÃO	-16,1833	-54,7871
	12/07/2024 10:47:14	MT - JUSCIMEIRA - BR-163	A sirene está ligada		Alerta de Software	70	NÃO	-16,1833	-54,7871

RELATÓRIO ANALÍTICO POR VEÍCULO






































Período: 09/07/2024 00:00:00 à 15/07/2024 23:59:59

Identificador: SSU6D35 EDIVAN DAF XF480 2024 (2º Bloqueio Onix)

Placa: SSU6D35

- Legenda:**
-  Mensagens enviadas do Veículo (Veículo -> Central)
 -  Mensagens enviadas do Veículo (Controle de Jornada Cliente)
 -  Mensagens enviadas da Central (Central -> Veículo)



Sentido:	Data e Hora:	Localização:	Mensagem:	Modo Emergência	Tipo Mensagem:	Vel. (Km/h)	Log ?	Latitude	Longitude
	12/07/2024 10:46:38	MT - JUSCIMEIRA - Próx. BR-163	A sirene está ligada		Alerta de Software	36	NÃO	-16,1885	-54,7851
	12/07/2024 10:46:38	MT - JUSCIMEIRA - Próx. BR-163	Bocejo do Motorista		Evento	36	NÃO	-16,1885	-54,7851
	12/07/2024 10:46:35	MT - JUSCIMEIRA - BR-163	A sirene está ligada		Status	35	NÃO	-16,1884	-54,7853
	12/07/2024 10:46:35	MT - JUSCIMEIRA - BR-163	Ignição ligada		Status	35	NÃO	-16,1884	-54,7853
	12/07/2024 10:44:41	MT - JUSCIMEIRA - Próx. BR-163	A sirene está ligada		Alerta de Software	67	NÃO	-16,2006	-54,7818
	12/07/2024 10:44:41	MT - JUSCIMEIRA - Próx. BR-163	Bocejo do Motorista		Evento	67	NÃO	-16,2006	-54,7818
	12/07/2024 10:44:35	MT - JUSCIMEIRA - BR-163	A sirene está ligada		Status	66	NÃO	-16,2006	-54,7819
	12/07/2024 10:44:35	MT - JUSCIMEIRA - BR-163	Ignição ligada		Status	66	NÃO	-16,2006	-54,7819
	12/07/2024 10:44:35	MT - JUSCIMEIRA - BR-163	A sirene está ligada		Alerta de Software	66	NÃO	-16,2006	-54,7819
	12/07/2024 10:43:56	MT - RONDONÓPOLIS - BR-163	Bocejo do Motorista		Evento	63	NÃO	-16,2085	-54,7799
	12/07/2024 10:43:56	MT - RONDONÓPOLIS - BR-163	A sirene está ligada		Alerta de Software	63	NÃO	-16,2085	-54,7799
	12/07/2024 10:42:35	MT - RONDONÓPOLIS - BR-163	Ignição ligada		Status	25	NÃO	-16,2159	-54,7784
	12/07/2024 10:42:35	MT - RONDONÓPOLIS - BR-163	A sirene está ligada		Status	25	NÃO	-16,2159	-54,7784
	12/07/2024 10:42:35	MT - RONDONÓPOLIS - BR-163	A sirene está ligada		Alerta de Software	25	NÃO	-16,2159	-54,7784
	12/07/2024 10:42:06	MT - RONDONÓPOLIS - BR-163	Bocejo do Motorista		Evento	43	NÃO	-16,2177	-54,7781
	12/07/2024 10:42:06	MT - RONDONÓPOLIS - BR-163	A sirene está ligada		Alerta de Software	43	NÃO	-16,2177	-54,7781
	12/07/2024 10:41:21	MT - RONDONÓPOLIS - Próx. BR-163	Bocejo do Motorista		Evento	54	NÃO	-16,2239	-54,7796
	12/07/2024 10:40:35	MT - RONDONÓPOLIS - BR-163	A sirene está ligada		Status	42	NÃO	-16,2292	-54,7810
	12/07/2024 10:40:35	MT - RONDONÓPOLIS - BR-163	Ignição ligada		Status	42	NÃO	-16,2292	-54,7810
	12/07/2024 10:40:35	MT - RONDONÓPOLIS - BR-163	A sirene está ligada		Alerta de Software	42	NÃO	-16,2292	-54,7810
	12/07/2024 10:40:14	MT - RONDONÓPOLIS - Próx. BR-163	A sirene está ligada		Alerta de Software	40	NÃO	-16,2316	-54,7816
	12/07/2024 10:40:14	MT - RONDONÓPOLIS - Próx. BR-163	Cobertura de câmera ou motorista não detectado		Evento	40	NÃO	-16,2316	-54,7816
	12/07/2024 10:38:58	MT - RONDONÓPOLIS - BR-163	Cobertura de câmera ou motorista não detectado		Evento	70	NÃO	-16,2444	-54,7802
	12/07/2024 10:38:58	MT - RONDONÓPOLIS - BR-163	A sirene está ligada		Alerta de Software	70	NÃO	-16,2444	-54,7802
	12/07/2024 10:38:35	MT - RONDONÓPOLIS - BR-163	Ignição ligada		Status	68	NÃO	-16,2475	-54,7799
	12/07/2024 10:38:35	MT - RONDONÓPOLIS - BR-163	A sirene está ligada		Status	68	NÃO	-16,2475	-54,7799
	12/07/2024 10:38:35	MT - RONDONÓPOLIS - BR-163	A sirene está ligada		Alerta de Software	68	NÃO	-16,2475	-54,7799
	12/07/2024 10:36:35	MT - RONDONÓPOLIS - BR-163	A sirene está ligada		Alerta de Software	75	NÃO	-16,2676	-54,7735
	12/07/2024 10:36:35	MT - RONDONÓPOLIS - BR-163	A sirene está ligada		Status	75	NÃO	-16,2676	-54,7735
	12/07/2024 10:36:35	MT - RONDONÓPOLIS - BR-163	Ignição ligada		Status	75	NÃO	-16,2676	-54,7735
	12/07/2024 10:34:49	MT - RONDONÓPOLIS - BR-163	Bocejo do Motorista		Evento	42	NÃO	-16,2840	-54,7660
	12/07/2024 10:34:35	MT - RONDONÓPOLIS - BR-163	Ignição ligada		Status	42	NÃO	-16,2851	-54,7657
	12/07/2024 10:34:35	MT - RONDONÓPOLIS - BR-163	A sirene está ligada		Status	42	NÃO	-16,2851	-54,7657
	12/07/2024 10:34:35	MT - RONDONÓPOLIS - BR-163	A sirene está ligada		Alerta de Software	42	NÃO	-16,2851	-54,7657
	12/07/2024 10:34:13	MT - RONDONÓPOLIS - BR-163	A sirene está ligada		Alerta de Software	51	NÃO	-16,2874	-54,7647
	12/07/2024 10:34:13	MT - RONDONÓPOLIS - BR-163			Posição Normal	51	NÃO	-16,2874	-54,7647
	12/07/2024 10:32:35	MT - RONDONÓPOLIS - BR-163	A sirene está ligada		Status	61	NÃO	-16,3027	-54,7590

RELATÓRIO ANALÍTICO POR VEÍCULO

Período: 09/07/2024 00:00:00 à 15/07/2024 23:59:59

Identificador: SSU6D35 EDIVAN DAF XF480 2024 (2º Bloqueio Onix)

Placa: SSU6D35

Legenda:

Mensagens enviadas do Veículo (Veículo -> Central)

Mensagens enviadas do Veículo (Controle de Jornada Cliente)

Mensagens enviadas da Central (Central -> Veículo)






Sentido:	Data e Hora:	Localização:	Mensagem:	Modo Emergência	Tipo Mensagem:	Vel. (Km/h)	Log ?	Latitude	Longitude
	12/07/2024 10:32:35	MT - RONDONÓPOLIS - BR-163	Ignição ligada		Status	61	NÃO	-16,3027	-54,7590
	12/07/2024 10:30:35	MT - RONDONÓPOLIS - BR-163	Ignição ligada		Status	57	NÃO	-16,3179	-54,7532
	12/07/2024 10:30:35	MT - RONDONÓPOLIS - BR-163	A sirene está ligada		Status	57	NÃO	-16,3179	-54,7532
	12/07/2024 10:30:35	MT - RONDONÓPOLIS - BR-163	A sirene está ligada		Alerta de Software	57	NÃO	-16,3179	-54,7532
	12/07/2024 10:30:22	MT - RONDONÓPOLIS - BR-163			Posição Normal	61	NÃO	-16,3197	-54,7526
	12/07/2024 10:30:22	MT - RONDONÓPOLIS - BR-163	A sirene está ligada		Alerta de Software	61	NÃO	-16,3197	-54,7526
	12/07/2024 10:28:35	MT - RONDONÓPOLIS - BR-163	A sirene está ligada		Status	53	NÃO	-16,3353	-54,7467
	12/07/2024 10:28:35	MT - RONDONÓPOLIS - BR-163	Ignição ligada		Status	53	NÃO	-16,3353	-54,7467
	12/07/2024 10:26:35	MT - RONDONÓPOLIS - BR-163	A sirene está ligada		Alerta de Software	68	NÃO	-16,3528	-54,7348
	12/07/2024 10:26:35	MT - RONDONÓPOLIS - BR-163	Ignição ligada		Status	68	NÃO	-16,3528	-54,7348
	12/07/2024 10:26:35	MT - RONDONÓPOLIS - BR-163	A sirene está ligada		Status	68	NÃO	-16,3528	-54,7348
	12/07/2024 10:25:45	MENSAGEM ENVIADA PELA CENTRAL Enviada por: integração	Temporizador 10-10 / 18 hora(s)		Comando		-		
	12/07/2024 10:24:35	MT - RONDONÓPOLIS - BR-163	A sirene está ligada		Status	68	NÃO	-16,3708	-54,7224
	12/07/2024 10:24:35	MT - RONDONÓPOLIS - BR-163	Ignição ligada		Status	68	NÃO	-16,3708	-54,7224
	12/07/2024 10:24:35	MT - RONDONÓPOLIS - BR-163	A sirene está ligada		Alerta de Software	68	NÃO	-16,3708	-54,7224
	12/07/2024 10:22:35	MT - RONDONÓPOLIS - BR-163	A sirene está ligada		Alerta de Software	70	NÃO	-16,3884	-54,7132
	12/07/2024 10:22:35	MT - RONDONÓPOLIS - BR-163	Ignição ligada		Status	70	NÃO	-16,3884	-54,7132
	12/07/2024 10:22:35	MT - RONDONÓPOLIS - BR-163	A sirene está ligada		Status	70	NÃO	-16,3884	-54,7132
	12/07/2024 10:20:35	MT - RONDONÓPOLIS - BR-163	A sirene está ligada		Status	33	NÃO	-16,4026	-54,7154
	12/07/2024 10:20:35	MT - RONDONÓPOLIS - BR-163	Ignição ligada		Status	33	NÃO	-16,4026	-54,7154
	12/07/2024 10:20:35	MT - RONDONÓPOLIS - BR-163	A sirene está ligada		Alerta de Software	33	NÃO	-16,4026	-54,7154
	12/07/2024 10:18:35	MT - RONDONÓPOLIS - BR-163	A sirene está ligada		Alerta de Software	46	NÃO	-16,4154	-54,7077
	12/07/2024 10:18:35	MT - RONDONÓPOLIS - BR-163	Ignição ligada		Status	46	NÃO	-16,4154	-54,7077
	12/07/2024 10:18:35	MT - RONDONÓPOLIS - BR-163	A sirene está ligada		Status	46	NÃO	-16,4154	-54,7077
	12/07/2024 10:16:35	MT - RONDONÓPOLIS - BR-163	A sirene está ligada		Status	42	NÃO	-16,4234	-54,7005
	12/07/2024 10:16:35	MT - RONDONÓPOLIS - BR-163	Ignição ligada		Status	42	NÃO	-16,4234	-54,7005
	12/07/2024 10:16:35	MT - RONDONÓPOLIS - BR-163	A sirene está ligada		Alerta de Software	42	NÃO	-16,4234	-54,7005
	12/07/2024 10:14:35	MT - RONDONÓPOLIS - Avenida Fernando Corrêa da Costa	A sirene está ligada		Alerta de Software	61	NÃO	-16,4328	-54,6875
	12/07/2024 10:14:35	MT - RONDONÓPOLIS - Avenida Fernando Corrêa da Costa	Ignição ligada		Status	61	NÃO	-16,4328	-54,6875
	12/07/2024 10:14:35	MT - RONDONÓPOLIS - Avenida Fernando Corrêa da Costa	A sirene está ligada		Status	61	NÃO	-16,4328	-54,6875
	12/07/2024 10:12:35	MT - RONDONÓPOLIS - Avenida Fernando Corrêa da Costa	A sirene está ligada		Status	61	NÃO	-16,4429	-54,6730
	12/07/2024 10:12:35	MT - RONDONÓPOLIS - Avenida Fernando Corrêa da Costa	Ignição ligada		Status	61	NÃO	-16,4429	-54,6730
	12/07/2024 10:12:35	MT - RONDONÓPOLIS - Avenida Fernando Corrêa da Costa	A sirene está ligada		Alerta de Software	61	NÃO	-16,4429	-54,6730
	12/07/2024 10:10:35	MT - RONDONÓPOLIS - Avenida Itrio Corrêa da Costa	A sirene está ligada		Alerta de Software	33	NÃO	-16,4502	-54,6651
	12/07/2024 10:10:35	MT - RONDONÓPOLIS - Avenida Itrio Corrêa da Costa	Ignição ligada		Status	33	NÃO	-16,4502	-54,6651
	12/07/2024 10:10:35	MT - RONDONÓPOLIS - Avenida Itrio Corrêa da Costa	A sirene está ligada		Status	33	NÃO	-16,4502	-54,6651

RELATÓRIO ANALÍTICO POR VEÍCULO






































Período: 09/07/2024 00:00:00 à 15/07/2024 23:59:59

Identificador: SSU6D35 EDIVAN DAF XF480 2024 (2º Bloqueio Onix)

Placa: SSU6D35

- Legenda:**
-  Mensagens enviadas do Veículo (Veículo -> Central)
 -  Mensagens enviadas do Veículo (Controle de Jornada Cliente)
 -  Mensagens enviadas da Central (Central -> Veículo)






Sentido:	Data e Hora:	Localização:	Mensagem:	Modo Emergência	Tipo Mensagem:	Vel. (Km/h)	Log ?	Latitude	Longitude
	12/07/2024 10:08:35	MT - RONDONÓPOLIS - Avenida Itrio Corrêa da Costa	A sirene está ligada		Status	38	NÃO	-16,4614	-54,6599
	12/07/2024 10:08:35	MT - RONDONÓPOLIS - Avenida Itrio Corrêa da Costa	Ignição ligada		Status	38	NÃO	-16,4614	-54,6599
	12/07/2024 10:08:35	MT - RONDONÓPOLIS - Avenida Itrio Corrêa da Costa	A sirene está ligada		Alerta de Software	38	NÃO	-16,4614	-54,6599
	12/07/2024 10:07:24	MT - RONDONÓPOLIS - Avenida Itrio Corrêa da Costa	Ignição ligada		Status	18	NÃO	-16,4665	-54,6575
	12/07/2024 10:07:24	MT - RONDONÓPOLIS - Avenida Itrio Corrêa da Costa	A sirene está ligada		Alerta de Software	18	NÃO	-16,4665	-54,6575
	12/07/2024 10:07:24	MT - RONDONÓPOLIS - Avenida Itrio Corrêa da Costa	A sirene está ligada		Status	18	NÃO	-16,4665	-54,6575
	12/07/2024 10:06:35	MT - RONDONÓPOLIS - Avenida Itrio Corrêa da Costa	A sirene está ligada		Status	33	NÃO	-16,4703	-54,6558
	12/07/2024 10:06:35	MT - RONDONÓPOLIS - Avenida Itrio Corrêa da Costa	Ignição ligada		Status	33	NÃO	-16,4703	-54,6558
	12/07/2024 10:06:35	MT - RONDONÓPOLIS - Avenida Itrio Corrêa da Costa	A sirene está ligada		Alerta de Software	33	NÃO	-16,4703	-54,6558
	12/07/2024 10:04:35	MT - RONDONÓPOLIS - Avenida Itrio Corrêa da Costa	A sirene está ligada		Alerta de Software	57	NÃO	-16,4832	-54,6498
	12/07/2024 10:04:35	MT - RONDONÓPOLIS - Avenida Itrio Corrêa da Costa	Ignição ligada		Status	57	NÃO	-16,4832	-54,6498
	12/07/2024 10:04:35	MT - RONDONÓPOLIS - Avenida Itrio Corrêa da Costa	A sirene está ligada		Status	57	NÃO	-16,4832	-54,6498
	12/07/2024 10:02:35	MT - RONDONÓPOLIS - BR-364	A sirene está ligada		Status	42	NÃO	-16,4933	-54,6428
	12/07/2024 10:02:35	MT - RONDONÓPOLIS - BR-364	Ignição ligada		Status	42	NÃO	-16,4933	-54,6428
	12/07/2024 10:02:35	MT - RONDONÓPOLIS - BR-364	A sirene está ligada		Alerta de Software	42	NÃO	-16,4933	-54,6428
	12/07/2024 10:02:03	MT - RONDONÓPOLIS - BR-364	A sirene está ligada		Alerta de Software	58	NÃO	-16,4959	-54,6386
	12/07/2024 10:02:03	MT - RONDONÓPOLIS - BR-364	Risco de Colisão Frontal		Evento	58	NÃO	-16,4959	-54,6386
	12/07/2024 10:00:35	MT - RONDONÓPOLIS - BR-364	A sirene está ligada		Alerta de Software	44	NÃO	-16,5022	-54,6287
	12/07/2024 10:00:35	MT - RONDONÓPOLIS - BR-364	A sirene está ligada		Status	44	NÃO	-16,5022	-54,6287
	12/07/2024 10:00:35	MT - RONDONÓPOLIS - BR-364	Ignição ligada		Status	44	NÃO	-16,5022	-54,6287
	12/07/2024 09:58:35	MT - RONDONÓPOLIS - BR-364	Ignição ligada		Status	55	NÃO	-16,5098	-54,6174
	12/07/2024 09:58:35	MT - RONDONÓPOLIS - BR-364	A sirene está ligada		Status	55	NÃO	-16,5098	-54,6174
	12/07/2024 09:58:35	MT - RONDONÓPOLIS - BR-364	A sirene está ligada		Alerta de Software	55	NÃO	-16,5098	-54,6174
	12/07/2024 09:56:45	MT - RONDONÓPOLIS - BR-364	A sirene está ligada		Alerta de Software	68	NÃO	-16,5187	-54,6036
	12/07/2024 09:56:45	MT - RONDONÓPOLIS - BR-364			Posição Normal	68	NÃO	-16,5187	-54,6036
	12/07/2024 09:56:35	MT - RONDONÓPOLIS - BR-364	A sirene está ligada		Status	74	NÃO	-16,5197	-54,6022
	12/07/2024 09:56:35	MT - RONDONÓPOLIS - BR-364	Ignição ligada		Status	74	NÃO	-16,5197	-54,6022
	12/07/2024 09:54:35	MT - RONDONÓPOLIS - BR-364	Ignição ligada		Status	66	NÃO	-16,5314	-54,5859
	12/07/2024 09:54:35	MT - RONDONÓPOLIS - BR-364	A sirene está ligada		Status	66	NÃO	-16,5314	-54,5859
	12/07/2024 09:54:35	MT - RONDONÓPOLIS - BR-364	A sirene está ligada		Alerta de Software	66	NÃO	-16,5314	-54,5859
	12/07/2024 09:52:57	MT - RONDONÓPOLIS - BR-364			Posição Normal	68	NÃO	-16,5455	-54,5765
	12/07/2024 09:52:57	MT - RONDONÓPOLIS - BR-364	A sirene está ligada		Alerta de Software	68	NÃO	-16,5455	-54,5765
	12/07/2024 09:52:35	MT - RONDONÓPOLIS - BR-364	A sirene está ligada		Status	64	NÃO	-16,5489	-54,5749
	12/07/2024 09:52:35	MT - RONDONÓPOLIS - BR-364	Ignição ligada		Status	64	NÃO	-16,5489	-54,5749
	12/07/2024 09:50:35	MT - RONDONÓPOLIS - BR-364	A sirene está ligada		Status	64	NÃO	-16,5592	-54,5578
	12/07/2024 09:50:35	MT - RONDONÓPOLIS - BR-364	Ignição ligada		Status	64	NÃO	-16,5592	-54,5578
	12/07/2024 09:48:35	MT - RONDONÓPOLIS - BR-364	A sirene está ligada		Alerta de Software	75	NÃO	-16,5728	-54,5407

RELATÓRIO ANALÍTICO POR VEÍCULO






































Período: 09/07/2024 00:00:00 à 15/07/2024 23:59:59

Identificador: SSU6D35 EDIVAN DAF XF480 2024 (2º Bloqueio Onix)

Placa: SSU6D35

- Legenda:**
-  Mensagens enviadas do Veículo (Veículo -> Central)
 -  Mensagens enviadas do Veículo (Controle de Jornada Cliente)
 -  Mensagens enviadas da Central (Central -> Veículo)






Sentido:	Data e Hora:	Localização:	Mensagem:	Modo Emergência	Tipo Mensagem:	Vel. (Km/h)	Log ?	Latitude	Longitude
	12/07/2024 09:48:35	MT - RONDONÓPOLIS - BR-364	Ignição ligada		Status	75	NÃO	-16,5728	-54,5407
	12/07/2024 09:48:35	MT - RONDONÓPOLIS - BR-364	A sirene está ligada		Status	75	NÃO	-16,5728	-54,5407
	12/07/2024 09:46:35	MT - PEDRA PRETA - BR-364	A sirene está ligada		Status	72	NÃO	-16,5842	-54,5213
	12/07/2024 09:46:35	MT - PEDRA PRETA - BR-364	Ignição ligada		Status	72	NÃO	-16,5842	-54,5213
	12/07/2024 09:46:35	MT - PEDRA PRETA - BR-364	A sirene está ligada		Alerta de Software	72	NÃO	-16,5842	-54,5213
	12/07/2024 09:44:35	MT - PEDRA PRETA - BR-364	A sirene está ligada		Alerta de Software	75	NÃO	-16,5974	-54,5031
	12/07/2024 09:44:35	MT - PEDRA PRETA - BR-364	Ignição ligada		Status	75	NÃO	-16,5974	-54,5031
	12/07/2024 09:44:35	MT - PEDRA PRETA - BR-364	A sirene está ligada		Status	75	NÃO	-16,5974	-54,5031
	12/07/2024 09:42:35	MT - PEDRA PRETA - BR-364	A sirene está ligada		Status	53	NÃO	-16,6029	-54,4831
	12/07/2024 09:42:35	MT - PEDRA PRETA - BR-364	Ignição ligada		Status	53	NÃO	-16,6029	-54,4831
	12/07/2024 09:42:35	MT - PEDRA PRETA - BR-364	A sirene está ligada		Alerta de Software	53	NÃO	-16,6029	-54,4831
	12/07/2024 09:40:35	MT - PEDRA PRETA - BR-364	A sirene está ligada		Alerta de Software	29	NÃO	-16,6058	-54,4724
	12/07/2024 09:40:35	MT - PEDRA PRETA - BR-364	Ignição ligada		Status	29	NÃO	-16,6058	-54,4724
	12/07/2024 09:40:35	MT - PEDRA PRETA - BR-364	A sirene está ligada		Status	29	NÃO	-16,6058	-54,4724
	12/07/2024 09:38:35	MT - PEDRA PRETA - BR-364	A sirene está ligada		Status	40	NÃO	-16,6105	-54,4665
	12/07/2024 09:38:35	MT - PEDRA PRETA - BR-364	Ignição ligada		Status	40	NÃO	-16,6105	-54,4665
	12/07/2024 09:38:35	MT - PEDRA PRETA - BR-364	A sirene está ligada		Alerta de Software	40	NÃO	-16,6105	-54,4665
	12/07/2024 09:36:35	MT - PEDRA PRETA - BR-364	A sirene está ligada		Alerta de Software	14	NÃO	-16,6164	-54,4591
	12/07/2024 09:36:35	MT - PEDRA PRETA - BR-364	Ignição ligada		Status	14	NÃO	-16,6164	-54,4591
	12/07/2024 09:36:35	MT - PEDRA PRETA - BR-364	A sirene está ligada		Status	14	NÃO	-16,6164	-54,4591
	12/07/2024 09:34:35	MT - PEDRA PRETA - BR-364	A sirene está ligada		Status	57	NÃO	-16,6250	-54,4483
	12/07/2024 09:34:35	MT - PEDRA PRETA - BR-364	Ignição ligada		Status	57	NÃO	-16,6250	-54,4483
	12/07/2024 09:34:35	MT - PEDRA PRETA - BR-364	A sirene está ligada		Alerta de Software	57	NÃO	-16,6250	-54,4483
	12/07/2024 09:32:35	MT - PEDRA PRETA - BR-364	A sirene está ligada		Alerta de Software	57	NÃO	-16,6364	-54,4341
	12/07/2024 09:32:35	MT - PEDRA PRETA - BR-364	Ignição ligada		Status	57	NÃO	-16,6364	-54,4341
	12/07/2024 09:32:35	MT - PEDRA PRETA - BR-364	A sirene está ligada		Status	57	NÃO	-16,6364	-54,4341
	12/07/2024 09:30:35	MT - PEDRA PRETA - BR-364	A sirene está ligada		Status	70	NÃO	-16,6462	-54,4167
	12/07/2024 09:30:35	MT - PEDRA PRETA - BR-364	Ignição ligada		Status	70	NÃO	-16,6462	-54,4167
	12/07/2024 09:30:35	MT - PEDRA PRETA - BR-364	A sirene está ligada		Alerta de Software	70	NÃO	-16,6462	-54,4167
	12/07/2024 09:28:35	MT - PEDRA PRETA - BR-364	Ignição ligada		Status	64	NÃO	-16,6490	-54,3949
	12/07/2024 09:28:35	MT - PEDRA PRETA - BR-364	A sirene está ligada		Status	64	NÃO	-16,6490	-54,3949
	12/07/2024 09:28:35	MT - PEDRA PRETA - BR-364	A sirene está ligada		Alerta de Software	64	NÃO	-16,6490	-54,3949
	12/07/2024 09:26:46	MT - PEDRA PRETA - BR-364			Posição Normal	72	NÃO	-16,6514	-54,3761
	12/07/2024 09:26:46	MT - PEDRA PRETA - BR-364	A sirene está ligada		Alerta de Software	72	NÃO	-16,6514	-54,3761
	12/07/2024 09:26:35	MT - PEDRA PRETA - BR-364	A sirene está ligada		Status	72	NÃO	-16,6516	-54,3741
	12/07/2024 09:26:35	MT - PEDRA PRETA - BR-364	Ignição ligada		Status	72	NÃO	-16,6516	-54,3741
	12/07/2024 09:26:15	MT - PEDRA PRETA - próx. BR-364	Possível uso de telefone celular ou objeto portátil		Evento	74	NÃO	-16,6522	-54,3690

RELATÓRIO ANALÍTICO POR VEÍCULO






































Período: 09/07/2024 00:00:00 à 15/07/2024 23:59:59

Identificador: SSU6D35 EDIVAN DAF XF480 2024 (2º Bloqueio Onix)

Placa: SSU6D35

- Legenda:**
-  Mensagens enviadas do Veículo (Veículo -> Central)
 -  Mensagens enviadas do Veículo (Controle de Jornada Cliente)
 -  Mensagens enviadas da Central (Central -> Veículo)



Sentido:	Data e Hora:	Localização:	Mensagem:	Modo Emergência	Tipo Mensagem:	Vel. (Km/h)	Log ?	Latitude	Longitude
	12/07/2024 09:25:10	MT - PEDRA PRETA - BR-364	Bocejo do Motorista		Evento	74	NÃO	-16,6539	-54,3563
	12/07/2024 09:24:35	MT - PEDRA PRETA - Próx. BR-364	A sirene está ligada		Status	64	NÃO	-16,6560	-54,3397
	12/07/2024 09:24:35	MT - PEDRA PRETA - Próx. BR-364	Ignição ligada		Status	64	NÃO	-16,6560	-54,3397
	12/07/2024 09:24:35	MT - PEDRA PRETA - Próx. BR-364	A sirene está ligada		Alerta de Software	64	NÃO	-16,6560	-54,3397
	12/07/2024 09:24:35	MT - PEDRA PRETA - BR-364	Ignição ligada		Status	66	NÃO	-16,6561	-54,3398
	12/07/2024 09:24:35	MT - PEDRA PRETA - BR-364	A sirene está ligada		Status	66	NÃO	-16,6561	-54,3398
	12/07/2024 09:24:33	MT - PEDRA PRETA - BR-364	A sirene está ligada		Alerta de Software	75	NÃO	-16,6547	-54,3503
	12/07/2024 09:24:33	MT - PEDRA PRETA - BR-364			Posição Normal	75	NÃO	-16,6547	-54,3503
	12/07/2024 09:24:30	MT - PEDRA PRETA - BR-364	Bocejo do Motorista		Evento	75	NÃO	-16,6549	-54,3485
	12/07/2024 09:23:28	MT - PEDRA PRETA - Próx. BR-364	Bocejo do Motorista		Evento	75	NÃO	-16,6563	-54,3374
	12/07/2024 09:21:51	MT - PEDRA PRETA - Próx. BR-364	Bocejo do Motorista		Evento	55	NÃO	-16,6587	-54,3208
	12/07/2024 09:21:35	MT - PEDRA PRETA - BR-364	A sirene está ligada		Status	62	SIM	-16,6595	-54,3194
	12/07/2024 09:21:35	MT - PEDRA PRETA - BR-364	Ignição ligada		Status	62	SIM	-16,6595	-54,3194
	12/07/2024 09:21:13	MT - PEDRA PRETA - BR-364	Bocejo do Motorista		Evento	69	NÃO	-16,6624	-54,3158
	12/07/2024 09:20:38	MT - PEDRA PRETA - BR-364	Bocejo do Motorista		Evento	73	NÃO	-16,6667	-54,3109
	12/07/2024 09:20:09	MT - PEDRA PRETA - Próx. BR-364	Bocejo do Motorista		Evento	70	NÃO	-16,6703	-54,3067
	12/07/2024 09:19:35	MT - PEDRA PRETA - Próx. BR-364	Ignição ligada		Status	66	NÃO	-16,6813	-54,2942
	12/07/2024 09:19:35	MT - PEDRA PRETA - Próx. BR-364	A sirene está ligada		Status	66	NÃO	-16,6813	-54,2942
	12/07/2024 09:19:35	MT - PEDRA PRETA - Próx. BR-364	A sirene está ligada		Alerta de Software	66	NÃO	-16,6813	-54,2942
	12/07/2024 09:19:35	MT - PEDRA PRETA - BR-364	A sirene está ligada		Status	64	NÃO	-16,6815	-54,2942
	12/07/2024 09:19:35	MT - PEDRA PRETA - BR-364	Ignição ligada		Status	64	NÃO	-16,6815	-54,2942
	12/07/2024 09:18:31	MT - PEDRA PRETA - Próx. BR-364	Bocejo do Motorista		Evento	68	SIM	-16,6825	-54,2931
	12/07/2024 09:16:35	MT - PEDRA PRETA - BR-364	Ignição ligada		Status	74	SIM	-16,6991	-54,2821
	12/07/2024 09:16:35	MT - PEDRA PRETA - BR-364	A sirene está ligada		Status	74	SIM	-16,6991	-54,2821
	12/07/2024 09:14:35	MT - PEDRA PRETA - BR-364	A sirene está ligada		Alerta de Software	70	NÃO	-16,7257	-54,2645
	12/07/2024 09:14:35	MT - PEDRA PRETA - BR-364	A sirene está ligada		Status	70	NÃO	-16,7257	-54,2645
	12/07/2024 09:14:35	MT - PEDRA PRETA - BR-364	Ignição ligada		Status	70	NÃO	-16,7257	-54,2645
	12/07/2024 09:14:35	MT - PEDRA PRETA - BR-364	A sirene está ligada		Status	70	SIM	-16,7258	-54,2646
	12/07/2024 09:14:35	MT - PEDRA PRETA - BR-364	Ignição ligada		Status	70	SIM	-16,7258	-54,2646
	12/07/2024 09:11:35	MT - PEDRA PRETA - BR-364	Ignição ligada		Status	74	SIM	-16,7472	-54,2698
	12/07/2024 09:11:35	MT - PEDRA PRETA - BR-364	A sirene está ligada		Status	74	SIM	-16,7472	-54,2698
	12/07/2024 09:09:35	MT - PEDRA PRETA - BR-364	Ignição ligada		Status	68	NÃO	-16,7693	-54,2473
	12/07/2024 09:09:35	MT - PEDRA PRETA - BR-364	A sirene está ligada		Status	68	NÃO	-16,7693	-54,2473
	12/07/2024 09:09:35	MT - PEDRA PRETA - BR-364	A sirene está ligada		Alerta de Software	68	NÃO	-16,7693	-54,2473
	12/07/2024 09:09:35	MT - PEDRA PRETA - BR-364	A sirene está ligada		Status	68	SIM	-16,7694	-54,2474
	12/07/2024 09:09:35	MT - PEDRA PRETA - BR-364	Ignição ligada		Status	68	SIM	-16,7694	-54,2474
	12/07/2024 09:06:35	MT - PEDRA PRETA - BR-364	Ignição ligada		Status	74	SIM	-16,7788	-54,2277

RELATÓRIO ANALÍTICO POR VEÍCULO

Período: 09/07/2024 00:00:00 à 15/07/2024 23:59:59

Identificador: SSU6D35 EDIVAN DAF XF480 2024 (2º Bloqueio Onix)

Placa: SSU6D35

Legenda:

Mensagens enviadas do Veículo (Veículo -> Central)

Mensagens enviadas do Veículo (Controle de Jornada Cliente)




Mensagens enviadas da Central (Central -> Veículo)





































Sentido:	Data e Hora:	Localização:	Mensagem:	Modo Emergência	Tipo Mensagem:	Vel. (Km/h)	Log ?	Latitude	Longitude
	12/07/2024 09:06:35	MT - PEDRA PRETA - BR-364	A sirene está ligada		Status	74	SIM	-16,7788	-54,2277
	12/07/2024 09:04:35	MT - PEDRA PRETA - Próx. BR-364	A sirene está ligada		Alerta de Software	42	NÃO	-16,7908	-54,2000
	12/07/2024 09:04:35	MT - PEDRA PRETA - Próx. BR-364	A sirene está ligada		Status	42	NÃO	-16,7908	-54,2000
	12/07/2024 09:04:35	MT - PEDRA PRETA - Próx. BR-364	Ignição ligada		Status	42	NÃO	-16,7908	-54,2000
	12/07/2024 09:04:35	MT - PEDRA PRETA - BR-364	A sirene está ligada		Status	38	SIM	-16,7910	-54,2001
	12/07/2024 09:04:35	MT - PEDRA PRETA - BR-364	Ignição ligada		Status	38	SIM	-16,7910	-54,2001
	12/07/2024 09:01:35	MT - PEDRA PRETA - BR-364	Ignição ligada		Status	35	SIM	-16,7938	-54,1921
	12/07/2024 09:01:35	MT - PEDRA PRETA - BR-364	A sirene está ligada		Status	35	SIM	-16,7938	-54,1921
	12/07/2024 08:59:35	MT - PEDRA PRETA - Próx. BR-364	Ignição ligada		Status	64	NÃO	-16,8003	-54,1690
	12/07/2024 08:59:35	MT - PEDRA PRETA - Próx. BR-364	A sirene está ligada		Status	64	NÃO	-16,8003	-54,1690
	12/07/2024 08:59:35	MT - PEDRA PRETA - Próx. BR-364	A sirene está ligada		Alerta de Software	64	NÃO	-16,8003	-54,1690
	12/07/2024 08:59:35	MT - PEDRA PRETA - BR-364	A sirene está ligada		Status	66	SIM	-16,8004	-54,1690
	12/07/2024 08:59:35	MT - PEDRA PRETA - BR-364	Ignição ligada		Status	66	SIM	-16,8004	-54,1690
	12/07/2024 08:56:35	MT - PEDRA PRETA - BR-364	Ignição ligada		Status	46	SIM	-16,7894	-54,1684
	12/07/2024 08:56:35	MT - PEDRA PRETA - BR-364	A sirene está ligada		Status	46	SIM	-16,7894	-54,1684
	12/07/2024 08:54:35	MT - PEDRA PRETA - BR-364	A sirene está ligada		Alerta de Software	66	NÃO	-16,7851	-54,1568
	12/07/2024 08:54:35	MT - PEDRA PRETA - BR-364	A sirene está ligada		Status	66	NÃO	-16,7851	-54,1568
	12/07/2024 08:54:35	MT - PEDRA PRETA - BR-364	Ignição ligada		Status	66	NÃO	-16,7851	-54,1568
	12/07/2024 08:52:35	MT - PEDRA PRETA - BR-364	Ignição ligada		Status	68	NÃO	-16,7914	-54,1379
	12/07/2024 08:52:35	MT - PEDRA PRETA - BR-364	A sirene está ligada		Status	68	NÃO	-16,7914	-54,1379
	12/07/2024 08:52:35	MT - PEDRA PRETA - BR-364	A sirene está ligada		Alerta de Software	68	NÃO	-16,7914	-54,1379
	12/07/2024 08:51:14	MT - PEDRA PRETA - BR-364	Possível uso de telefone celular ou objeto portátil		Evento	67	NÃO	-16,7962	-54,1235
	12/07/2024 08:51:14	MT - PEDRA PRETA - BR-364	A sirene está ligada		Alerta de Software	67	NÃO	-16,7962	-54,1235
	12/07/2024 08:50:35	MT - PEDRA PRETA - BR-364	Ignição ligada		Status	64	NÃO	-16,7982	-54,1179
	12/07/2024 08:50:35	MT - PEDRA PRETA - BR-364	A sirene está ligada		Status	64	NÃO	-16,7982	-54,1179
	12/07/2024 08:50:35	MT - PEDRA PRETA - BR-364	A sirene está ligada		Alerta de Software	64	NÃO	-16,7982	-54,1179
	12/07/2024 08:48:35	MT - PEDRA PRETA - BR-364	A sirene está ligada		Alerta de Software	29	NÃO	-16,8031	-54,1024
	12/07/2024 08:48:35	MT - PEDRA PRETA - BR-364	A sirene está ligada		Status	29	NÃO	-16,8031	-54,1024
	12/07/2024 08:48:35	MT - PEDRA PRETA - BR-364	Ignição ligada		Status	29	NÃO	-16,8031	-54,1024
	12/07/2024 08:48:33	MENSAGEM ENVIADA PELA CENTRAL Enviada por: integração	Habilitar sensor de violação de painel		Comando		-		
	12/07/2024 08:48:18	MENSAGEM ENVIADA PELA CENTRAL Enviada por: integração	Habilitar sensor de porta do carona		Comando		-		
	12/07/2024 08:48:13	MENSAGEM ENVIADA PELA CENTRAL Enviada por: integração	Habilitar sensor de porta do motorista		Comando		-		
	12/07/2024 08:47:53	MENSAGEM ENVIADA PELA CENTRAL Enviada por: integração	Habilitar sensor de desengate		Comando		-		
	12/07/2024 08:47:46	MENSAGEM ENVIADA PELA CENTRAL Enviada por: integração	Desabilitar Botão de Abertura de Trava de Baú		Comando		-		
	12/07/2024 08:46:35	MT - PEDRA PRETA - Próx. BR-364	Ignição ligada		Status	0	NÃO	-16,8040	-54,0975

RELATÓRIO ANALÍTICO POR VEÍCULO

Período: 09/07/2024 00:00:00 à 15/07/2024 23:59:59
Identificador: SSU6D35 EDIVAN DAF XF480 2024 (2º Bloqueio Onix)
Placa: SSU6D35

- Legenda:**
-  Mensagens enviadas do Veículo (Veículo -> Central)
 -  Mensagens enviadas do Veículo (Controle de Jornada Cliente)
 -  Mensagens enviadas da Central (Central -> Veículo)



Sentido:	Data e Hora:	Localização:	Mensagem:	Modo Emergência	Tipo Mensagem:	Vel. (Km/h)	Log ?	Latitude	Longitude
	12/07/2024 08:46:35	MT - PEDRA PRETA - Próx. BR-364	A sirene está ligada		Status	0	NÃO	-16,8040	-54,0975
	12/07/2024 08:46:35	MT - PEDRA PRETA - Próx. BR-364	A sirene está ligada		Alerta de Software	0	NÃO	-16,8040	-54,0975
	12/07/2024 08:46:35	MT - PEDRA PRETA - Próx. BR-364	Parada do Veículo		Alerta de Software	0	NÃO	-16,8040	-54,0975
	12/07/2024 08:46:24	MT - PEDRA PRETA - Próx. BR-364	A sirene está ligada		Status	0	NÃO	-16,8040	-54,0975
	12/07/2024 08:46:24	MT - PEDRA PRETA - Próx. BR-364	Ignição ligada		Evento	0	NÃO	-16,8040	-54,0975
	12/07/2024 08:46:09	MENSAGEM ENVIADA PELA CENTRAL Enviada por: integração	Desligar Bloqueio		Comando		-		
	12/07/2024 08:44:35	MT - PEDRA PRETA - Próx. BR-364	A sirene está ligada		Status	0	NÃO	-16,8040	-54,0975
	12/07/2024 08:44:35	MT - PEDRA PRETA - Próx. BR-364	O veículo está bloqueado		Status	0	NÃO	-16,8040	-54,0975
	12/07/2024 08:44:35	MT - PEDRA PRETA - Próx. BR-364	A sirene está ligada		Alerta de Software	0	NÃO	-16,8040	-54,0975
	12/07/2024 08:44:35	MT - PEDRA PRETA - Próx. BR-364	Parada do Veículo		Alerta de Software	0	NÃO	-16,8040	-54,0975
	12/07/2024 08:43:42	MT - PEDRA PRETA - Próx. BR-364	11 REINICIO DE VIAGEM 11 REINICIO DE VIAGEM ID MOTORISTA:0020		Macro		NÃO	-16,8040	-54,0975
	12/07/2024 08:43:42	MT - PEDRA PRETA - Próx. BR-364	A sirene está ligada		Alerta de Software		NÃO	-16,8040	-54,0975
	12/07/2024 08:42:35	MT - PEDRA PRETA - Próx. BR-364	O veículo está bloqueado		Status	0	NÃO	-16,8040	-54,0975
	12/07/2024 08:42:35	MT - PEDRA PRETA - Próx. BR-364	A sirene está ligada		Status	0	NÃO	-16,8040	-54,0975
	12/07/2024 08:42:35	MT - PEDRA PRETA - Próx. BR-364	A sirene está ligada		Alerta de Software	0	NÃO	-16,8040	-54,0975
	12/07/2024 08:42:35	MT - PEDRA PRETA - Próx. BR-364	Parada do Veículo		Alerta de Software	0	NÃO	-16,8040	-54,0975
	12/07/2024 08:40:35	MT - PEDRA PRETA - Próx. BR-364	A sirene está ligada		Alerta de Software	0	NÃO	-16,8040	-54,0975
	12/07/2024 08:40:35	MT - PEDRA PRETA - Próx. BR-364	Parada do Veículo		Alerta de Software	0	NÃO	-16,8040	-54,0975
	12/07/2024 08:40:35	MT - PEDRA PRETA - Próx. BR-364	A sirene está ligada		Status	0	NÃO	-16,8040	-54,0975
	12/07/2024 08:40:35	MT - PEDRA PRETA - Próx. BR-364	O veículo está bloqueado		Status	0	NÃO	-16,8040	-54,0975
	12/07/2024 08:38:35	MT - PEDRA PRETA - Próx. BR-364	O veículo está bloqueado		Status	0	NÃO	-16,8040	-54,0975
	12/07/2024 08:38:35	MT - PEDRA PRETA - Próx. BR-364	A sirene está ligada		Status	0	NÃO	-16,8040	-54,0975
	12/07/2024 08:38:35	MT - PEDRA PRETA - Próx. BR-364	A sirene está ligada		Alerta de Software	0	NÃO	-16,8040	-54,0975
	12/07/2024 08:38:35	MT - PEDRA PRETA - Próx. BR-364	Parada do Veículo		Alerta de Software	0	NÃO	-16,8040	-54,0975
	12/07/2024 08:36:35	MT - PEDRA PRETA - Próx. BR-364	A sirene está ligada		Alerta de Software	0	NÃO	-16,8040	-54,0975
	12/07/2024 08:36:35	MT - PEDRA PRETA - Próx. BR-364	Parada do Veículo		Alerta de Software	0	NÃO	-16,8040	-54,0975
	12/07/2024 08:36:35	MT - PEDRA PRETA - Próx. BR-364	O veículo está bloqueado		Status	0	NÃO	-16,8040	-54,0975
	12/07/2024 08:36:35	MT - PEDRA PRETA - Próx. BR-364	A sirene está ligada		Status	0	NÃO	-16,8040	-54,0975
	12/07/2024 08:34:35	MT - PEDRA PRETA - Próx. BR-364	A sirene está ligada		Status	0	NÃO	-16,8040	-54,0975
	12/07/2024 08:34:35	MT - PEDRA PRETA - Próx. BR-364	O veículo está bloqueado		Status	0	NÃO	-16,8040	-54,0975
	12/07/2024 08:34:35	MT - PEDRA PRETA - Próx. BR-364	A sirene está ligada		Alerta de Software	0	NÃO	-16,8040	-54,0975
	12/07/2024 08:34:35	MT - PEDRA PRETA - Próx. BR-364	Parada do Veículo		Alerta de Software	0	NÃO	-16,8040	-54,0975
	12/07/2024 08:32:35	MT - PEDRA PRETA - Próx. BR-364	A sirene está ligada		Alerta de Software	0	NÃO	-16,8040	-54,0975
	12/07/2024 08:32:35	MT - PEDRA PRETA - Próx. BR-364	Parada do Veículo		Alerta de Software	0	NÃO	-16,8040	-54,0975
	12/07/2024 08:32:35	MT - PEDRA PRETA - Próx. BR-364	O veículo está bloqueado		Status	0	NÃO	-16,8040	-54,0975
	12/07/2024 08:32:35	MT - PEDRA PRETA - Próx. BR-364	A sirene está ligada		Status	0	NÃO	-16,8040	-54,0975

RELATÓRIO ANALÍTICO POR VEÍCULO






































Período: 09/07/2024 00:00:00 à 15/07/2024 23:59:59

Identificador: SSU6D35 EDIVAN DAF XF480 2024 (2º Bloqueio Onix)

Placa: SSU6D35

- Legenda:**
-  Mensagens enviadas do Veículo (Veículo -> Central)
 -  Mensagens enviadas do Veículo (Controle de Jornada Cliente)
 -  Mensagens enviadas da Central (Central -> Veículo)



Sentido:	Data e Hora:	Localização:	Mensagem:	Modo Emergência	Tipo Mensagem:	Vel. (Km/h)	Log ?	Latitude	Longitude
	12/07/2024 08:30:35	MT - PEDRA PRETA - Próx. BR-364	A sirene está ligada		Status	0	NÃO	-16,8040	-54,0975
	12/07/2024 08:30:35	MT - PEDRA PRETA - Próx. BR-364	O veículo está bloqueado		Status	0	NÃO	-16,8040	-54,0975
	12/07/2024 08:30:35	MT - PEDRA PRETA - Próx. BR-364	A sirene está ligada		Alerta de Software	0	NÃO	-16,8040	-54,0975
	12/07/2024 08:30:35	MT - PEDRA PRETA - Próx. BR-364	Parada do Veículo		Alerta de Software	0	NÃO	-16,8040	-54,0975
	12/07/2024 08:28:35	MT - PEDRA PRETA - Próx. BR-364	A sirene está ligada		Alerta de Software	0	NÃO	-16,8040	-54,0975
	12/07/2024 08:28:35	MT - PEDRA PRETA - Próx. BR-364	Parada do Veículo		Alerta de Software	0	NÃO	-16,8040	-54,0975
	12/07/2024 08:28:35	MT - PEDRA PRETA - Próx. BR-364	O veículo está bloqueado		Status	0	NÃO	-16,8040	-54,0975
	12/07/2024 08:28:35	MT - PEDRA PRETA - Próx. BR-364	A sirene está ligada		Status	0	NÃO	-16,8040	-54,0975
	12/07/2024 08:26:35	MT - PEDRA PRETA - Próx. BR-364	A sirene está ligada		Status	0	NÃO	-16,8040	-54,0975
	12/07/2024 08:26:35	MT - PEDRA PRETA - Próx. BR-364	O veículo está bloqueado		Status	0	NÃO	-16,8040	-54,0975
	12/07/2024 08:26:35	MT - PEDRA PRETA - Próx. BR-364	A sirene está ligada		Alerta de Software	0	NÃO	-16,8040	-54,0975
	12/07/2024 08:26:35	MT - PEDRA PRETA - Próx. BR-364	Parada do Veículo		Alerta de Software	0	NÃO	-16,8040	-54,0975
	12/07/2024 08:24:35	MT - PEDRA PRETA - Próx. BR-364	A sirene está ligada		Alerta de Software	0	NÃO	-16,8040	-54,0975
	12/07/2024 08:24:35	MT - PEDRA PRETA - Próx. BR-364	Parada do Veículo		Alerta de Software	0	NÃO	-16,8040	-54,0975
	12/07/2024 08:24:35	MT - PEDRA PRETA - Próx. BR-364	O veículo está bloqueado		Status	0	NÃO	-16,8040	-54,0975
	12/07/2024 08:24:35	MT - PEDRA PRETA - Próx. BR-364	A sirene está ligada		Status	0	NÃO	-16,8040	-54,0975
	12/07/2024 08:22:35	MT - PEDRA PRETA - Próx. BR-364	A sirene está ligada		Status	0	NÃO	-16,8040	-54,0975
	12/07/2024 08:22:35	MT - PEDRA PRETA - Próx. BR-364	O veículo está bloqueado		Status	0	NÃO	-16,8040	-54,0975
	12/07/2024 08:22:35	MT - PEDRA PRETA - Próx. BR-364	A sirene está ligada		Alerta de Software	0	NÃO	-16,8040	-54,0975
	12/07/2024 08:22:35	MT - PEDRA PRETA - Próx. BR-364	Parada do Veículo		Alerta de Software	0	NÃO	-16,8040	-54,0975
	12/07/2024 08:20:35	MT - PEDRA PRETA - Próx. BR-364	A sirene está ligada		Alerta de Software	0	NÃO	-16,8040	-54,0975
	12/07/2024 08:20:35	MT - PEDRA PRETA - Próx. BR-364	Parada do Veículo		Alerta de Software	0	NÃO	-16,8040	-54,0975
	12/07/2024 08:20:35	MT - PEDRA PRETA - Próx. BR-364	O veículo está bloqueado		Status	0	NÃO	-16,8040	-54,0975
	12/07/2024 08:20:35	MT - PEDRA PRETA - Próx. BR-364	A sirene está ligada		Status	0	NÃO	-16,8040	-54,0975
	12/07/2024 08:18:35	MT - PEDRA PRETA - Próx. BR-364	A sirene está ligada		Status	0	NÃO	-16,8040	-54,0975
	12/07/2024 08:18:35	MT - PEDRA PRETA - Próx. BR-364	O veículo está bloqueado		Status	0	NÃO	-16,8040	-54,0975
	12/07/2024 08:18:35	MT - PEDRA PRETA - Próx. BR-364	A sirene está ligada		Alerta de Software	0	NÃO	-16,8040	-54,0975
	12/07/2024 08:18:35	MT - PEDRA PRETA - Próx. BR-364	Parada do Veículo		Alerta de Software	0	NÃO	-16,8040	-54,0975
	12/07/2024 08:16:35	MT - PEDRA PRETA - Próx. BR-364	A sirene está ligada		Alerta de Software	0	NÃO	-16,8040	-54,0975
	12/07/2024 08:16:35	MT - PEDRA PRETA - Próx. BR-364	Parada do Veículo		Alerta de Software	0	NÃO	-16,8040	-54,0975
	12/07/2024 08:16:35	MT - PEDRA PRETA - Próx. BR-364	O veículo está bloqueado		Status	0	NÃO	-16,8040	-54,0975
	12/07/2024 08:16:35	MT - PEDRA PRETA - Próx. BR-364	A sirene está ligada		Status	0	NÃO	-16,8040	-54,0975
	12/07/2024 08:14:35	MT - PEDRA PRETA - Próx. BR-364	A sirene está ligada		Status	0	NÃO	-16,8040	-54,0976
	12/07/2024 08:14:35	MT - PEDRA PRETA - Próx. BR-364	O veículo está bloqueado		Status	0	NÃO	-16,8040	-54,0976
	12/07/2024 08:14:35	MT - PEDRA PRETA - Próx. BR-364	A sirene está ligada		Alerta de Software	0	NÃO	-16,8040	-54,0976
	12/07/2024 08:14:35	MT - PEDRA PRETA - Próx. BR-364	Parada do Veículo		Alerta de Software	0	NÃO	-16,8040	-54,0976
	12/07/2024 08:12:35	MT - PEDRA PRETA - Próx. BR-364	A sirene está ligada		Alerta de Software	0	NÃO	-16,8040	-54,0976

RELATÓRIO ANALÍTICO POR VEÍCULO

Período: 09/07/2024 00:00:00 à 15/07/2024 23:59:59

Identificador: SSU6D35 EDIVAN DAF XF480 2024 (2º Bloqueio Onix)

Placa: SSU6D35

Legenda:

Mensagens enviadas do Veículo (Veículo -> Central)

Mensagens enviadas do Veículo (Controle de Jornada Cliente)

Mensagens enviadas da Central (Central -> Veículo)






Sentido:	Data e Hora:	Localização:	Mensagem:	Modo Emergência	Tipo Mensagem:	Vel. (Km/h)	Log ?	Latitude	Longitude
	12/07/2024 08:12:35	MT - PEDRA PRETA - Próx. BR-364	Parada do Veículo		Alerta de Software	0	NÃO	-16,8040	-54,0976
	12/07/2024 08:12:35	MT - PEDRA PRETA - Próx. BR-364	O veículo está bloqueado		Status	0	NÃO	-16,8040	-54,0976
	12/07/2024 08:12:35	MT - PEDRA PRETA - Próx. BR-364	A sirene está ligada		Status	0	NÃO	-16,8040	-54,0976
	12/07/2024 08:10:35	MT - PEDRA PRETA - Próx. BR-364	A sirene está ligada		Status	0	NÃO	-16,8040	-54,0976
	12/07/2024 08:10:35	MT - PEDRA PRETA - Próx. BR-364	O veículo está bloqueado		Status	0	NÃO	-16,8040	-54,0976
	12/07/2024 08:10:35	MT - PEDRA PRETA - Próx. BR-364	A sirene está ligada		Alerta de Software	0	NÃO	-16,8040	-54,0976
	12/07/2024 08:10:35	MT - PEDRA PRETA - Próx. BR-364	Parada do Veículo		Alerta de Software	0	NÃO	-16,8040	-54,0976
	12/07/2024 08:08:35	MENSAGEM ENVIADA PELA CENTRAL Enviada por: integração	Ligar Bloqueio		Comando	-	-	-	-
	12/07/2024 08:08:35	MT - PEDRA PRETA - Próx. BR-364	A sirene está ligada		Alerta de Software	0	NÃO	-16,8040	-54,0976
	12/07/2024 08:08:35	MT - PEDRA PRETA - Próx. BR-364	Parada do Veículo		Alerta de Software	0	NÃO	-16,8040	-54,0976
	12/07/2024 08:08:35	MT - PEDRA PRETA - Próx. BR-364	O veículo está bloqueado		Status	0	NÃO	-16,8040	-54,0976
	12/07/2024 08:08:35	MT - PEDRA PRETA - Próx. BR-364	A sirene está ligada		Status	0	NÃO	-16,8040	-54,0976
	12/07/2024 08:06:35	MT - PEDRA PRETA - Próx. BR-364	O veículo está bloqueado		Status	0	NÃO	-16,8040	-54,0976
	12/07/2024 08:06:35	MT - PEDRA PRETA - Próx. BR-364	A sirene está ligada		Status	0	NÃO	-16,8040	-54,0976
	12/07/2024 08:06:35	MT - PEDRA PRETA - Próx. BR-364	A sirene está ligada		Alerta de Software	0	NÃO	-16,8040	-54,0976
	12/07/2024 08:06:35	MT - PEDRA PRETA - Próx. BR-364	Parada do Veículo		Alerta de Software	0	NÃO	-16,8040	-54,0976
	12/07/2024 08:05:26	MT - PEDRA PRETA - Próx. BR-364	A sirene está ligada		Status	0	NÃO	-16,8040	-54,0976
	12/07/2024 08:05:26	MT - PEDRA PRETA - Próx. BR-364	Ignição desligada		Evento	0	NÃO	-16,8040	-54,0976
	12/07/2024 08:05:26	MT - PEDRA PRETA - Próx. BR-364	O veículo está bloqueado		Status	0	NÃO	-16,8040	-54,0976
	12/07/2024 08:05:26	MT - PEDRA PRETA - Próx. BR-364	A sirene está ligada		Alerta de Software	0	NÃO	-16,8040	-54,0976
	12/07/2024 08:05:26	MT - PEDRA PRETA - Próx. BR-364	Parada do Veículo		Alerta de Software	0	NÃO	-16,8040	-54,0976
	12/07/2024 08:04:56	MT - PEDRA PRETA - Próx. BR-364	05 PARADA PARA ALIMENTACAO 05 PARADA PARA ALIMENTACAO: LOCAL: KM: PREVISAO DE REINICIO DATA:12/07/24 HORA:08:40		Macro		NÃO	-16,8040	-54,0976
	12/07/2024 08:04:35	MT - PEDRA PRETA - Próx. BR-364	A sirene está ligada		Alerta de Software	0	NÃO	-16,8040	-54,0976
	12/07/2024 08:04:35	MT - PEDRA PRETA - Próx. BR-364	Parada do Veículo		Alerta de Software	0	NÃO	-16,8040	-54,0976
	12/07/2024 08:04:35	MT - PEDRA PRETA - Próx. BR-364	Ignição ligada		Status	0	NÃO	-16,8040	-54,0976
	12/07/2024 08:04:35	MT - PEDRA PRETA - Próx. BR-364	A sirene está ligada		Status	0	NÃO	-16,8040	-54,0976
	12/07/2024 08:02:35	MT - PEDRA PRETA - BR-364	A sirene está ligada		Status	64	NÃO	-16,8073	-54,0902
	12/07/2024 08:02:35	MT - PEDRA PRETA - BR-364	Ignição ligada		Status	64	NÃO	-16,8073	-54,0902
	12/07/2024 08:02:35	MT - PEDRA PRETA - BR-364	A sirene está ligada		Alerta de Software	64	NÃO	-16,8073	-54,0902
	12/07/2024 08:01:51	MT - PEDRA PRETA - BR-364	A sirene está ligada		Alerta de Software	72	NÃO	-16,8118	-54,0833
	12/07/2024 08:01:51	MT - PEDRA PRETA - BR-364			Posição Normal	72	NÃO	-16,8118	-54,0833
	12/07/2024 08:00:35	MT - PEDRA PRETA - BR-364	A sirene está ligada		Status	64	NÃO	-16,8194	-54,0716
	12/07/2024 08:00:35	MT - PEDRA PRETA - BR-364	Ignição ligada		Status	64	NÃO	-16,8194	-54,0716

RELATÓRIO ANALÍTICO POR VEÍCULO






































Período: 09/07/2024 00:00:00 à 15/07/2024 23:59:59

Identificador: SSU6D35 EDIVAN DAF XF480 2024 (2º Bloqueio Onix)

Placa: SSU6D35




- Legenda:**
-  Mensagens enviadas do Veículo (Veículo -> Central)
 -  Mensagens enviadas do Veículo (Controle de Jornada Cliente)
 -  Mensagens enviadas da Central (Central -> Veículo)




































Sentido:	Data e Hora:	Localização:	Mensagem:	Modo Emergência	Tipo Mensagem:	Vel. (Km/h)	Log ?	Latitude	Longitude
	12/07/2024 08:00:35	MT - PEDRA PRETA - BR-364	A sirene está ligada		Alerta de Software	64	NÃO	-16,8194	-54,0716
	12/07/2024 07:58:35	MT - PEDRA PRETA - BR-364	A sirene está ligada		Alerta de Software	70	NÃO	-16,8267	-54,0531
	12/07/2024 07:58:35	MT - PEDRA PRETA - BR-364	A sirene está ligada		Status	70	NÃO	-16,8267	-54,0531
	12/07/2024 07:58:35	MT - PEDRA PRETA - BR-364	Ignição ligada		Status	70	NÃO	-16,8267	-54,0531
	12/07/2024 07:56:35	MT - PEDRA PRETA - BR-364	Ignição ligada		Status	48	NÃO	-16,8304	-54,0343
	12/07/2024 07:56:35	MT - PEDRA PRETA - BR-364	A sirene está ligada		Status	48	NÃO	-16,8304	-54,0343
	12/07/2024 07:56:35	MT - PEDRA PRETA - BR-364	A sirene está ligada		Alerta de Software	48	NÃO	-16,8304	-54,0343
	12/07/2024 07:55:22	MT - PEDRA PRETA - BR-364	Bocejo do Motorista		Evento	44	NÃO	-16,8303	-54,0254
	12/07/2024 07:54:50	MT - PEDRA PRETA - BR-364	A sirene está ligada		Alerta de Software	57	NÃO	-16,8302	-54,0217
	12/07/2024 07:54:50	MT - PEDRA PRETA - BR-364			Posição Normal	57	NÃO	-16,8302	-54,0217
	12/07/2024 07:54:35	MT - PEDRA PRETA - BR-364	A sirene está ligada		Status	74	NÃO	-16,8300	-54,0193
	12/07/2024 07:54:35	MT - PEDRA PRETA - BR-364	Ignição ligada		Status	74	NÃO	-16,8300	-54,0193
	12/07/2024 07:52:35	MT - PEDRA PRETA - BR-364	A sirene está ligada		Status	68	NÃO	-16,8313	-53,9962
	12/07/2024 07:52:35	MT - PEDRA PRETA - BR-364	Ignição ligada		Status	68	NÃO	-16,8313	-53,9962
	12/07/2024 07:52:35	MT - PEDRA PRETA - BR-364	A sirene está ligada		Alerta de Software	68	NÃO	-16,8313	-53,9962
	12/07/2024 07:50:35	MT - PEDRA PRETA - BR-364	A sirene está ligada		Alerta de Software	48	NÃO	-16,8388	-53,9768
	12/07/2024 07:50:35	MT - PEDRA PRETA - BR-364	Ignição ligada		Status	48	NÃO	-16,8388	-53,9768
	12/07/2024 07:50:35	MT - PEDRA PRETA - BR-364	A sirene está ligada		Status	48	NÃO	-16,8388	-53,9768
	12/07/2024 07:48:35	MT - PEDRA PRETA - BR-364	A sirene está ligada		Status	62	NÃO	-16,8444	-53,9599
	12/07/2024 07:48:35	MT - PEDRA PRETA - BR-364	Ignição ligada		Status	62	NÃO	-16,8444	-53,9599
	12/07/2024 07:48:35	MT - PEDRA PRETA - BR-364	A sirene está ligada		Alerta de Software	62	NÃO	-16,8444	-53,9599
	12/07/2024 07:46:35	MT - ALTO GARÇAS - BR-364	A sirene está ligada		Alerta de Software	62	NÃO	-16,8429	-53,9377
	12/07/2024 07:46:35	MT - ALTO GARÇAS - BR-364	Ignição ligada		Status	62	NÃO	-16,8429	-53,9377
	12/07/2024 07:46:35	MT - ALTO GARÇAS - BR-364	A sirene está ligada		Status	62	NÃO	-16,8429	-53,9377
	12/07/2024 07:44:35	MT - ALTO GARÇAS - BR-364	A sirene está ligada		Status	70	NÃO	-16,8549	-53,9190
	12/07/2024 07:44:35	MT - ALTO GARÇAS - BR-364	Ignição ligada		Status	70	NÃO	-16,8549	-53,9190
	12/07/2024 07:44:35	MT - ALTO GARÇAS - BR-364	A sirene está ligada		Alerta de Software	70	NÃO	-16,8549	-53,9190
	12/07/2024 07:42:35	MT - ALTO GARÇAS - BR-364	A sirene está ligada		Alerta de Software	75	NÃO	-16,8667	-53,8993
	12/07/2024 07:42:35	MT - ALTO GARÇAS - BR-364	Ignição ligada		Status	75	NÃO	-16,8667	-53,8993
	12/07/2024 07:42:35	MT - ALTO GARÇAS - BR-364	A sirene está ligada		Status	75	NÃO	-16,8667	-53,8993
	12/07/2024 07:40:35	MT - ALTO GARÇAS - BR-364	A sirene está ligada		Status	74	NÃO	-16,8669	-53,8768
	12/07/2024 07:40:35	MT - ALTO GARÇAS - BR-364	Ignição ligada		Status	74	NÃO	-16,8669	-53,8768
	12/07/2024 07:40:35	MT - ALTO GARÇAS - BR-364	A sirene está ligada		Alerta de Software	74	NÃO	-16,8669	-53,8768
	12/07/2024 07:38:35	MT - ALTO GARÇAS - BR-364	A sirene está ligada		Alerta de Software	68	NÃO	-16,8517	-53,8590
	12/07/2024 07:38:35	MT - ALTO GARÇAS - BR-364	Ignição ligada		Status	68	NÃO	-16,8517	-53,8590
	12/07/2024 07:38:35	MT - ALTO GARÇAS - BR-364	A sirene está ligada		Status	68	NÃO	-16,8517	-53,8590
	12/07/2024 07:36:35	MT - ALTO GARÇAS - BR-364	A sirene está ligada		Status	62	NÃO	-16,8462	-53,8393

RELATÓRIO ANALÍTICO POR VEÍCULO

Período: 09/07/2024 00:00:00 à 15/07/2024 23:59:59
Identificador: SSU6D35 EDIVAN DAF XF480 2024 (2º Bloqueio Onix)
Placa: SSU6D35

- Legenda:**
-  Mensagens enviadas do Veículo (Veículo -> Central)
 -  Mensagens enviadas do Veículo (Controle de Jornada Cliente)
 -  Mensagens enviadas da Central (Central -> Veículo)






Sentido:	Data e Hora:	Localização:	Mensagem:	Modo Emergência	Tipo Mensagem:	Vel. (Km/h)	Log ?	Latitude	Longitude
	12/07/2024 07:36:35	MT - ALTO GARÇAS - BR-364	Ignição ligada		Status	62	NÃO	-16,8462	-53,8393
	12/07/2024 07:36:35	MT - ALTO GARÇAS - BR-364	A sirene está ligada		Alerta de Software	62	NÃO	-16,8462	-53,8393
	12/07/2024 07:34:57	MT - ALTO GARÇAS - Próx. BR-364	A sirene está ligada		Alerta de Software	71	NÃO	-16,8462	-53,8199
	12/07/2024 07:34:57	MT - ALTO GARÇAS - Próx. BR-364	Bocejo do Motorista		Evento	71	NÃO	-16,8462	-53,8199
	12/07/2024 07:34:35	MT - ALTO GARÇAS - BR-364	A sirene está ligada		Status	72	NÃO	-16,8463	-53,8170
	12/07/2024 07:34:35	MT - ALTO GARÇAS - BR-364	Ignição ligada		Status	72	NÃO	-16,8463	-53,8170
	12/07/2024 07:34:18	MT - ALTO GARÇAS - BR-364			Posição Normal	77	NÃO	-16,8463	-53,8136
	12/07/2024 07:34:18	MT - ALTO GARÇAS - BR-364	A sirene está ligada		Alerta de Software	77	NÃO	-16,8463	-53,8136
	12/07/2024 07:32:35	MT - ALTO GARÇAS - BR-364	A sirene está ligada		Alerta de Software	64	NÃO	-16,8404	-53,7946
	12/07/2024 07:32:35	MT - ALTO GARÇAS - BR-364	Ignição ligada		Status	64	NÃO	-16,8404	-53,7946
	12/07/2024 07:32:35	MT - ALTO GARÇAS - BR-364	A sirene está ligada		Status	64	NÃO	-16,8404	-53,7946
	12/07/2024 07:30:35	MT - ALTO GARÇAS - BR-364	A sirene está ligada		Status	70	NÃO	-16,8433	-53,7747
	12/07/2024 07:30:35	MT - ALTO GARÇAS - BR-364	Ignição ligada		Status	70	NÃO	-16,8433	-53,7747
	12/07/2024 07:30:35	MT - ALTO GARÇAS - BR-364	A sirene está ligada		Alerta de Software	70	NÃO	-16,8433	-53,7747
	12/07/2024 07:28:35	MT - ALTO GARÇAS - BR-364	Ignição ligada		Status	72	NÃO	-16,8568	-53,7571
	12/07/2024 07:28:35	MT - ALTO GARÇAS - BR-364	A sirene está ligada		Status	72	NÃO	-16,8568	-53,7571
	12/07/2024 07:28:35	MT - ALTO GARÇAS - BR-364	A sirene está ligada		Alerta de Software	72	NÃO	-16,8568	-53,7571
	12/07/2024 07:26:35	MT - ALTO GARÇAS - BR-364	A sirene está ligada		Alerta de Software	64	NÃO	-16,8611	-53,7344
	12/07/2024 07:26:35	MT - ALTO GARÇAS - BR-364	A sirene está ligada		Status	64	NÃO	-16,8611	-53,7344
	12/07/2024 07:26:35	MT - ALTO GARÇAS - BR-364	Ignição ligada		Status	64	NÃO	-16,8611	-53,7344
	12/07/2024 07:24:35	MT - ALTO GARÇAS - BR-364	Ignição ligada		Status	72	NÃO	-16,8644	-53,7158
	12/07/2024 07:24:35	MT - ALTO GARÇAS - BR-364	A sirene está ligada		Status	72	NÃO	-16,8644	-53,7158
	12/07/2024 07:24:35	MT - ALTO GARÇAS - BR-364	A sirene está ligada		Alerta de Software	72	NÃO	-16,8644	-53,7158
	12/07/2024 07:23:30	MT - ALTO GARÇAS - BR-364	Fadiga do Motorista		Evento	73	NÃO	-16,8685	-53,7023
	12/07/2024 07:22:35	MT - ALTO GARÇAS - BR-364	A sirene está ligada		Alerta de Software	53	NÃO	-16,8711	-53,6940
	12/07/2024 07:22:35	MT - ALTO GARÇAS - BR-364	A sirene está ligada		Status	53	NÃO	-16,8711	-53,6940
	12/07/2024 07:22:35	MT - ALTO GARÇAS - BR-364	Ignição ligada		Status	53	NÃO	-16,8711	-53,6940
	12/07/2024 07:20:35	MT - ALTO GARÇAS - BR-364	Ignição ligada		Status	62	NÃO	-16,8765	-53,6820
	12/07/2024 07:20:35	MT - ALTO GARÇAS - BR-364	A sirene está ligada		Status	62	NÃO	-16,8765	-53,6820
	12/07/2024 07:20:35	MT - ALTO GARÇAS - BR-364	A sirene está ligada		Alerta de Software	62	NÃO	-16,8765	-53,6820
	12/07/2024 07:18:35	MT - ALTO GARÇAS - BR-364	A sirene está ligada		Alerta de Software	72	NÃO	-16,8886	-53,6681
	12/07/2024 07:18:35	MT - ALTO GARÇAS - BR-364	A sirene está ligada		Status	72	NÃO	-16,8886	-53,6681
	12/07/2024 07:18:35	MT - ALTO GARÇAS - BR-364	Ignição ligada		Status	72	NÃO	-16,8886	-53,6681
	12/07/2024 07:18:33	MT - ALTO GARÇAS - BR-364	Fadiga do Motorista		Evento	68	SIM	-16,8895	-53,6670
	12/07/2024 07:16:35	MT - ALTO GARÇAS - BR-364	Ignição ligada		Status	79	NÃO	-16,9035	-53,6510
	12/07/2024 07:16:35	MT - ALTO GARÇAS - BR-364	A sirene está ligada		Status	79	NÃO	-16,9035	-53,6510
	12/07/2024 07:16:35	MT - ALTO GARÇAS - BR-364	A sirene está ligada		Alerta de Software	79	NÃO	-16,9035	-53,6510

RELATÓRIO ANALÍTICO POR VEÍCULO






































Período: 09/07/2024 00:00:00 à 15/07/2024 23:59:59

Identificador: SSU6D35 EDIVAN DAF XF480 2024 (2º Bloqueio Onix)

Placa: SSU6D35




- Legenda:**
-  Mensagens enviadas do Veículo (Veículo -> Central)
 -  Mensagens enviadas do Veículo (Controle de Jornada Cliente)
 -  Mensagens enviadas da Central (Central -> Veículo)






















Sentido:	Data e Hora:	Localização:	Mensagem:	Modo Emergência	Tipo Mensagem:	Vel. (Km/h)	Log ?	Latitude	Longitude
	12/07/2024 07:15:16	MT - ALTO GARÇAS - Próx. BR-364	Bocejo do Motorista		Evento	76	SIM	-16,9105	-53,6358
	12/07/2024 07:15:00	MT - ALTO GARÇAS - BR-364	Fadiga do Motorista		Evento	78	SIM	-16,9116	-53,6329
	12/07/2024 07:14:35	MT - ALTO GARÇAS - BR-364	A sirene está ligada		Alerta de Software	75	NÃO	-16,9131	-53,6291
	12/07/2024 07:14:35	MT - ALTO GARÇAS - BR-364	A sirene está ligada		Status	75	NÃO	-16,9131	-53,6291
	12/07/2024 07:14:35	MT - ALTO GARÇAS - BR-364	Ignição ligada		Status	75	NÃO	-16,9131	-53,6291
	12/07/2024 07:14:29	MT - ALTO GARÇAS - BR-364	Bocejo do Motorista		Evento	69	SIM	-16,9138	-53,6269
	12/07/2024 07:13:19	MT - ALTO GARÇAS - Próx. BR-364	Bocejo do Motorista		Evento	72	SIM	-16,9185	-53,6140
	12/07/2024 07:12:35	MT - ALTO GARÇAS - BR-364	Ignição ligada		Status	72	NÃO	-16,9220	-53,6078
	12/07/2024 07:12:35	MT - ALTO GARÇAS - BR-364	A sirene está ligada		Status	72	NÃO	-16,9220	-53,6078
	12/07/2024 07:12:35	MT - ALTO GARÇAS - BR-364	A sirene está ligada		Alerta de Software	72	NÃO	-16,9220	-53,6078
	12/07/2024 07:12:22	MT - ALTO GARÇAS - BR-364	Bocejo do Motorista		Evento	75	NÃO	-16,9243	-53,6053
	12/07/2024 07:12:22	MT - ALTO GARÇAS - BR-364	A sirene está ligada		Alerta de Software	75	NÃO	-16,9243	-53,6053
	12/07/2024 07:11:45	MT - ALTO GARÇAS - BR-364	A sirene está ligada		Alerta de Software	68	NÃO	-16,9299	-53,6007
	12/07/2024 07:11:45	MT - ALTO GARÇAS - BR-364	Bocejo do Motorista		Evento	68	NÃO	-16,9299	-53,6007
	12/07/2024 07:11:05	MT - ALTO GARÇAS - Próx. BR-364	Bocejo do Motorista		Evento	59	NÃO	-16,9345	-53,5961
	12/07/2024 07:11:05	MT - ALTO GARÇAS - Próx. BR-364	A sirene está ligada		Alerta de Software	59	NÃO	-16,9345	-53,5961
	12/07/2024 07:10:35	MT - ALTO GARÇAS - BR-364	A sirene está ligada		Status	62	NÃO	-16,9365	-53,5930
	12/07/2024 07:10:35	MT - ALTO GARÇAS - BR-364	Ignição ligada		Status	62	NÃO	-16,9365	-53,5930
	12/07/2024 07:10:35	MT - ALTO GARÇAS - BR-364	A sirene está ligada		Alerta de Software	62	NÃO	-16,9365	-53,5930
	12/07/2024 07:09:15	MT - ALTO GARÇAS - BR-364	Bocejo do Motorista		Evento	63	NÃO	-16,9400	-53,5780
	12/07/2024 07:08:35	MT - ALTO GARÇAS - BR-364	A sirene está ligada		Alerta de Software	55	NÃO	-16,9401	-53,5726
	12/07/2024 07:08:35	MT - ALTO GARÇAS - BR-364	Ignição ligada		Status	55	NÃO	-16,9401	-53,5726
	12/07/2024 07:08:35	MT - ALTO GARÇAS - BR-364	A sirene está ligada		Status	55	NÃO	-16,9401	-53,5726
	12/07/2024 07:06:35	MT - ALTO GARÇAS - BR-364	A sirene está ligada		Status	66	NÃO	-16,9367	-53,5555
	12/07/2024 07:06:35	MT - ALTO GARÇAS - BR-364	Ignição ligada		Status	66	NÃO	-16,9367	-53,5555
	12/07/2024 07:06:35	MT - ALTO GARÇAS - BR-364	A sirene está ligada		Alerta de Software	66	NÃO	-16,9367	-53,5555
	12/07/2024 07:04:35	MT - ALTO GARÇAS - BR-364	A sirene está ligada		Alerta de Software	29	NÃO	-16,9334	-53,5386
	12/07/2024 07:04:35	MT - ALTO GARÇAS - BR-364	Ignição ligada		Status	29	NÃO	-16,9334	-53,5386
	12/07/2024 07:04:35	MT - ALTO GARÇAS - BR-364	A sirene está ligada		Status	29	NÃO	-16,9334	-53,5386
	12/07/2024 07:02:35	MT - ALTO GARÇAS - BR-364	A sirene está ligada		Status	27	NÃO	-16,9334	-53,5365
	12/07/2024 07:02:35	MT - ALTO GARÇAS - BR-364	Ignição ligada		Status	27	NÃO	-16,9334	-53,5365
	12/07/2024 07:02:35	MT - ALTO GARÇAS - BR-364	A sirene está ligada		Alerta de Software	27	NÃO	-16,9334	-53,5365
	12/07/2024 07:00:44	MT - ALTO GARÇAS - Avenida Dez	A sirene está ligada		Alerta de Software	26	NÃO	-16,9380	-53,5332
	12/07/2024 07:00:44	MT - ALTO GARÇAS - Avenida Dez	Possível uso de telefone celular ou objeto portátil		Evento	26	NÃO	-16,9380	-53,5332
	12/07/2024 07:00:35	MT - ALTO GARÇAS - BR-364	A sirene está ligada		Status	37	NÃO	-16,9383	-53,5331
	12/07/2024 07:00:35	MT - ALTO GARÇAS - BR-364	Ignição ligada		Status	37	NÃO	-16,9383	-53,5331
	12/07/2024 06:58:35	MT - ALTO GARÇAS - BR-364	Ignição ligada		Status	31	NÃO	-16,9463	-53,5292

RELATÓRIO ANALÍTICO POR VEÍCULO

Período: 09/07/2024 00:00:00 à 15/07/2024 23:59:59
Identificador: SSU6D35 EDIVAN DAF XF480 2024 (2º Bloqueio Onix)
Placa: SSU6D35

- Legenda:**
-  Mensagens enviadas do Veículo (Veículo -> Central)
 -  Mensagens enviadas do Veículo (Controle de Jornada Cliente)
 -  Mensagens enviadas da Central (Central -> Veículo)






Sentido:	Data e Hora:	Localização:	Mensagem:	Modo Emergência	Tipo Mensagem:	Vel. (Km/h)	Log ?	Latitude	Longitude
	12/07/2024 06:58:35	MT - ALTO GARÇAS - BR-364	A sirene está ligada		Status	31	NÃO	-16,9463	-53,5292
	12/07/2024 06:58:35	MT - ALTO GARÇAS - BR-364	A sirene está ligada		Alerta de Software	31	NÃO	-16,9463	-53,5292
	12/07/2024 06:56:35	MT - ALTO GARÇAS - BR-364	A sirene está ligada		Alerta de Software	29	NÃO	-16,9546	-53,5250
	12/07/2024 06:56:35	MT - ALTO GARÇAS - BR-364	A sirene está ligada		Status	29	NÃO	-16,9546	-53,5250
	12/07/2024 06:56:35	MT - ALTO GARÇAS - BR-364	Ignição ligada		Status	29	NÃO	-16,9546	-53,5250
	12/07/2024 06:55:41	MT - ALTO GARÇAS - BR-364			Posição Normal	29	NÃO	-16,9574	-53,5222
	12/07/2024 06:55:41	MT - ALTO GARÇAS - BR-364	A sirene está ligada		Alerta de Software	29	NÃO	-16,9574	-53,5222
	12/07/2024 06:54:35	MT - ALTO GARÇAS - BR-364	Ignição ligada		Status	33	NÃO	-16,9608	-53,5190
	12/07/2024 06:54:35	MT - ALTO GARÇAS - BR-364	A sirene está ligada		Status	33	NÃO	-16,9608	-53,5190
	12/07/2024 06:52:35	MT - ALTO GARÇAS - BR-364	A sirene está ligada		Status	72	NÃO	-16,9773	-53,5119
	12/07/2024 06:52:35	MT - ALTO GARÇAS - BR-364	Ignição ligada		Status	72	NÃO	-16,9773	-53,5119
	12/07/2024 06:52:35	MT - ALTO GARÇAS - BR-364	A sirene está ligada		Alerta de Software	72	NÃO	-16,9773	-53,5119
	12/07/2024 06:51:32	MT - ALTO GARÇAS - BR-364			Posição Normal	75	NÃO	-16,9882	-53,5083
	12/07/2024 06:51:32	MT - ALTO GARÇAS - BR-364	A sirene está ligada		Alerta de Software	75	NÃO	-16,9882	-53,5083
	12/07/2024 06:50:35	MT - ALTO GARÇAS - BR-364	Ignição ligada		Status	59	NÃO	-16,9956	-53,5042
	12/07/2024 06:50:35	MT - ALTO GARÇAS - BR-364	A sirene está ligada		Status	59	NÃO	-16,9956	-53,5042
	12/07/2024 06:49:09	MT - ALTO GARÇAS - BR-364	Fadiga do Motorista		Evento	77	NÃO	-17,0097	-53,4958
	12/07/2024 06:48:35	MT - ALTO GARÇAS - BR-364	A sirene está ligada		Status	74	NÃO	-17,0143	-53,4938
	12/07/2024 06:48:35	MT - ALTO GARÇAS - BR-364	Ignição ligada		Status	74	NÃO	-17,0143	-53,4938
	12/07/2024 06:47:23	MT - ALTO GARÇAS - BR-364	A sirene está ligada		Alerta de Software	35	NÃO	-17,0242	-53,4891
	12/07/2024 06:47:23	MT - ALTO GARÇAS - BR-364			Posição Normal	35	NÃO	-17,0242	-53,4891
	12/07/2024 06:46:35	MT - ALTO GARÇAS - BR-364	Ignição ligada		Status	51	NÃO	-17,0327	-53,4852
	12/07/2024 06:46:35	MT - ALTO GARÇAS - BR-364	A sirene está ligada		Status	51	NÃO	-17,0327	-53,4852
	12/07/2024 06:46:35	MT - ALTO GARÇAS - BR-364	A sirene está ligada		Alerta de Software	51	NÃO	-17,0327	-53,4852
	12/07/2024 06:46:35	MT - ALTO GARÇAS - BR-364	Ignição ligada		Status	50	NÃO	-17,0327	-53,4852
	12/07/2024 06:46:35	MT - ALTO GARÇAS - BR-364	A sirene está ligada		Status	50	NÃO	-17,0327	-53,4852
	12/07/2024 06:43:35	MT - ALTO GARÇAS - BR-364	A sirene está ligada		Status	75	NÃO	-17,0495	-53,4774
	12/07/2024 06:43:35	MT - ALTO GARÇAS - BR-364	Ignição ligada		Status	75	NÃO	-17,0495	-53,4774
	12/07/2024 06:41:35	MT - ALTO GARÇAS - BR-364	A sirene está ligada		Alerta de Software	68	NÃO	-17,0694	-53,4681
	12/07/2024 06:41:35	MT - ALTO GARÇAS - BR-364	A sirene está ligada		Status	68	NÃO	-17,0694	-53,4681
	12/07/2024 06:41:35	MT - ALTO GARÇAS - BR-364	Ignição ligada		Status	68	NÃO	-17,0694	-53,4681
	12/07/2024 06:39:35	MT - ALTO GARÇAS - BR-364	Ignição ligada		Status	68	NÃO	-17,0888	-53,4665
	12/07/2024 06:39:35	MT - ALTO GARÇAS - BR-364	A sirene está ligada		Status	68	NÃO	-17,0888	-53,4665
	12/07/2024 06:39:35	MT - ALTO GARÇAS - BR-364	A sirene está ligada		Alerta de Software	68	NÃO	-17,0888	-53,4665
	12/07/2024 06:37:35	MT - ALTO GARÇAS - BR-364	A sirene está ligada		Alerta de Software	55	NÃO	-17,1062	-53,4579
	12/07/2024 06:37:35	MT - ALTO GARÇAS - BR-364	A sirene está ligada		Status	55	NÃO	-17,1062	-53,4579
	12/07/2024 06:37:35	MT - ALTO GARÇAS - BR-364	Ignição ligada		Status	55	NÃO	-17,1062	-53,4579

RELATÓRIO ANALÍTICO POR VEÍCULO






































Período: 09/07/2024 00:00:00 à 15/07/2024 23:59:59

Identificador: SSU6D35 EDIVAN DAF XF480 2024 (2º Bloqueio Onix)

Placa: SSU6D35

- Legenda:**
-  Mensagens enviadas do Veículo (Veículo -> Central)
 -  Mensagens enviadas do Veículo (Controle de Jornada Cliente)
 -  Mensagens enviadas da Central (Central -> Veículo)



Sentido:	Data e Hora:	Localização:	Mensagem:	Modo Emergência	Tipo Mensagem:	Vel. (Km/h)	Log ?	Latitude	Longitude
	12/07/2024 06:36:58	MT - ALTO GARÇAS - Próx. BR-364	Bocejo do Motorista		Evento	58	SIM	-17,1112	-53,4553
	12/07/2024 06:35:35	MT - ALTO ARAGUAIA - BR-364	Ignição ligada		Status	74	NÃO	-17,1228	-53,4499
	12/07/2024 06:35:35	MT - ALTO ARAGUAIA - BR-364	A sirene está ligada		Status	74	NÃO	-17,1228	-53,4499
	12/07/2024 06:35:35	MT - ALTO ARAGUAIA - BR-364	A sirene está ligada		Alerta de Software	74	NÃO	-17,1228	-53,4499
	12/07/2024 06:33:35	MT - ALTO ARAGUAIA - BR-364	A sirene está ligada		Alerta de Software	68	NÃO	-17,1385	-53,4345
	12/07/2024 06:33:35	MT - ALTO ARAGUAIA - BR-364	A sirene está ligada		Status	68	NÃO	-17,1385	-53,4345
	12/07/2024 06:33:35	MT - ALTO ARAGUAIA - BR-364	Ignição ligada		Status	68	NÃO	-17,1385	-53,4345
	12/07/2024 06:31:35	MT - ALTO ARAGUAIA - BR-364	Ignição ligada		Status	50	NÃO	-17,1518	-53,4179
	12/07/2024 06:31:35	MT - ALTO ARAGUAIA - BR-364	A sirene está ligada		Status	50	NÃO	-17,1518	-53,4179
	12/07/2024 06:31:35	MT - ALTO ARAGUAIA - BR-364	A sirene está ligada		Alerta de Software	50	NÃO	-17,1518	-53,4179
	12/07/2024 06:29:35	MT - ALTO ARAGUAIA - BR-364	A sirene está ligada		Alerta de Software	59	NÃO	-17,1666	-53,4086
	12/07/2024 06:29:35	MT - ALTO ARAGUAIA - BR-364	A sirene está ligada		Status	59	NÃO	-17,1666	-53,4086
	12/07/2024 06:29:35	MT - ALTO ARAGUAIA - BR-364	Ignição ligada		Status	59	NÃO	-17,1666	-53,4086
	12/07/2024 06:27:56	MT - ALTO ARAGUAIA - BR-364	Bocejo do Motorista		Evento	59	SIM	-17,1742	-53,3932
	12/07/2024 06:27:35	MT - ALTO ARAGUAIA - BR-364	Ignição ligada		Status	57	NÃO	-17,1747	-53,3907
	12/07/2024 06:27:35	MT - ALTO ARAGUAIA - BR-364	A sirene está ligada		Status	57	NÃO	-17,1747	-53,3907
	12/07/2024 06:27:35	MT - ALTO ARAGUAIA - BR-364	A sirene está ligada		Alerta de Software	57	NÃO	-17,1747	-53,3907
	12/07/2024 06:26:57	MT - ALTO ARAGUAIA - BR-364			Posição Normal	44	NÃO	-17,1760	-53,3855
	12/07/2024 06:26:57	MT - ALTO ARAGUAIA - BR-364			Posição Normal	44	NÃO	-17,1760	-53,3855
	12/07/2024 06:25:35	MT - ALTO ARAGUAIA - Próx. BR-364	A sirene está ligada		Alerta de Software	68	NÃO	-17,1878	-53,3723
	12/07/2024 06:25:35	MT - ALTO ARAGUAIA - Próx. BR-364	A sirene está ligada		Status	68	NÃO	-17,1878	-53,3723
	12/07/2024 06:25:35	MT - ALTO ARAGUAIA - Próx. BR-364	Ignição ligada		Status	68	NÃO	-17,1878	-53,3723
	12/07/2024 06:25:35	MT - ALTO ARAGUAIA - BR-364	A sirene está ligada		Status	70	NÃO	-17,1880	-53,3724
	12/07/2024 06:25:35	MT - ALTO ARAGUAIA - BR-364	Ignição ligada		Status	70	NÃO	-17,1880	-53,3724
	12/07/2024 06:25:17	MT - ALTO ARAGUAIA - BR-364	Bocejo do Motorista		Evento	63	SIM	-17,1845	-53,3778
	12/07/2024 06:23:03	MT - ALTO ARAGUAIA - Próx. BR-364	Bocejo do Motorista		Evento	64	SIM	-17,1982	-53,3602
	12/07/2024 06:22:35	MT - ALTO ARAGUAIA - BR-364	Ignição ligada		Status	50	NÃO	-17,2014	-53,3592
	12/07/2024 06:22:35	MT - ALTO ARAGUAIA - BR-364	A sirene está ligada		Status	50	NÃO	-17,2014	-53,3592
	12/07/2024 06:22:26	MT - ALTO ARAGUAIA - BR-364	Bocejo do Motorista		Evento	50	SIM	-17,2028	-53,3587
	12/07/2024 06:21:46	MT - ALTO ARAGUAIA - BR-364	Bocejo do Motorista		Evento	62	SIM	-17,2083	-53,3568
	12/07/2024 06:21:03	MT - ALTO ARAGUAIA - BR-364	Bocejo do Motorista		Evento	48	SIM	-17,2125	-53,3530
	12/07/2024 06:20:35	MT - ALTO ARAGUAIA - BR-364	Ignição ligada		Status	61	NÃO	-17,2092	-53,3565
	12/07/2024 06:20:35	MT - ALTO ARAGUAIA - BR-364	A sirene está ligada		Status	61	NÃO	-17,2092	-53,3565
	12/07/2024 06:20:35	MT - ALTO ARAGUAIA - BR-364	A sirene está ligada		Alerta de Software	61	NÃO	-17,2092	-53,3565
	12/07/2024 06:20:35	MT - ALTO ARAGUAIA - BR-364	A sirene está ligada		Status	62	SIM	-17,2093	-53,3565
	12/07/2024 06:20:35	MT - ALTO ARAGUAIA - BR-364	Ignição ligada		Status	62	SIM	-17,2093	-53,3565
	12/07/2024 06:20:32	MT - ALTO ARAGUAIA - BR-364	Bocejo do Motorista		Evento	42	SIM	-17,2131	-53,3492


RELATÓRIO ANALÍTICO POR VEÍCULO

Período: 09/07/2024 00:00:00 à 15/07/2024 23:59:59


Identificador: SSU6D35 EDIVAN DAF XF480 2024 (2º Bloqueio Onix)

Placa: SSU6D35


Legenda:



Mensagens enviadas do Veículo (Veículo -> Central)































Mensagens enviadas do Veículo (Controle de Jornada Cliente)



Mensagens enviadas da Central (Central -> Veículo)



Sentido:	Data e Hora:	Localização:	Mensagem:	Modo Emergência	Tipo Mensagem:	Vel. (Km/h)	Log ?	Latitude	Longitude
	12/07/2024 06:19:59	MT - ALTO ARAGUAIA - Próx. BR-364	Bocejo do Motorista		Evento	33	SIM	-17,2135	-53,3462
	12/07/2024 06:19:35	MT - ALTO ARAGUAIA - BR-364	Ignição ligada		Status	38	SIM	-17,2138	-53,3443
	12/07/2024 06:19:35	MT - ALTO ARAGUAIA - BR-364	A sirene está ligada		Status	38	SIM	-17,2138	-53,3443
	12/07/2024 06:19:32	MT - ALTO ARAGUAIA - Próx. BR-364	Bocejo do Motorista		Evento	47	SIM	-17,2139	-53,3435
	12/07/2024 06:17:35	MT - ALTO ARAGUAIA - BR-364	A sirene está ligada		Status	74	SIM	-17,2187	-53,3254
	12/07/2024 06:17:35	MT - ALTO ARAGUAIA - BR-364	Ignição ligada		Status	74	SIM	-17,2187	-53,3254
	12/07/2024 06:17:24	MT - ALTO ARAGUAIA - Próx. BR-364	Bocejo do Motorista		Evento	80	SIM	-17,2218	-53,3245
	12/07/2024 06:16:35	MT - ALTO ARAGUAIA - BR-364	Bocejo do Motorista		Evento	61	NÃO	-17,2303	-53,3228
	12/07/2024 06:16:35	MT - ALTO ARAGUAIA - BR-364	A sirene está ligada		Alerta de Software	61	NÃO	-17,2303	-53,3228
	12/07/2024 06:15:57	MT - ALTO ARAGUAIA - BR-364	Bocejo do Motorista		Evento	54	NÃO	-17,2350	-53,3218
	12/07/2024 06:15:52	MT - ALTO ARAGUAIA - BR-364			Posição Normal	53	NÃO	-17,2351	-53,3219
	12/07/2024 06:15:35	MT - ALTO ARAGUAIA - BR-364	A sirene está ligada		Status	72	NÃO	-17,2377	-53,3213
	12/07/2024 06:15:35	MT - ALTO ARAGUAIA - BR-364	Ignição ligada		Status	72	NÃO	-17,2377	-53,3213
	12/07/2024 06:15:17	MT - ALTO ARAGUAIA - BR-364	A sirene está ligada		Alerta de Software	69	NÃO	-17,2418	-53,3205
	12/07/2024 06:15:17	MT - ALTO ARAGUAIA - BR-364	Bocejo do Motorista		Evento	69	NÃO	-17,2418	-53,3205
	12/07/2024 06:13:35	MT - ALTO ARAGUAIA - Próx. BR-364	A sirene está ligada		Status	57	NÃO	-17,2597	-53,3072
	12/07/2024 06:13:35	MT - ALTO ARAGUAIA - Próx. BR-364	Ignição ligada		Status	57	NÃO	-17,2597	-53,3072
	12/07/2024 06:13:35	MT - ALTO ARAGUAIA - Próx. BR-364	A sirene está ligada		Alerta de Software	57	NÃO	-17,2597	-53,3072
	12/07/2024 06:13:35	MT - ALTO ARAGUAIA - BR-364	Ignição ligada		Status	57	NÃO	-17,2598	-53,3073
	12/07/2024 06:13:35	MT - ALTO ARAGUAIA - BR-364	A sirene está ligada		Status	57	NÃO	-17,2598	-53,3073
	12/07/2024 06:10:35	MT - ALTO ARAGUAIA - BR-364	A sirene está ligada		Status	62	SIM	-17,2716	-53,2899
	12/07/2024 06:10:35	MT - ALTO ARAGUAIA - BR-364	Ignição ligada		Status	62	SIM	-17,2716	-53,2899
	12/07/2024 06:08:35	MT - ALTO ARAGUAIA - BR-364	A sirene está ligada		Alerta de Software	53	NÃO	-17,2763	-53,2707
	12/07/2024 06:08:35	MT - ALTO ARAGUAIA - BR-364	A sirene está ligada		Status	53	NÃO	-17,2763	-53,2707
	12/07/2024 06:08:35	MT - ALTO ARAGUAIA - BR-364	Ignição ligada		Status	53	NÃO	-17,2763	-53,2707
	12/07/2024 06:08:33	MT - ALTO ARAGUAIA - Próx. BR-364	Cinto de Segurança		Evento	58	NÃO	-17,2765	-53,2696
	12/07/2024 06:06:35	MT - ALTO ARAGUAIA - Próx. BR-364	Ignição ligada		Status	9	NÃO	-17,2782	-53,2603
	12/07/2024 06:06:35	MT - ALTO ARAGUAIA - Próx. BR-364	A sirene está ligada		Status	9	NÃO	-17,2782	-53,2603
	12/07/2024 06:06:35	MT - ALTO ARAGUAIA - Próx. BR-364	A sirene está ligada		Alerta de Software	9	NÃO	-17,2782	-53,2603
	12/07/2024 06:05:22	MENSAGEM ENVIADA PELA CENTRAL Enviada por: integração	Desligar Bloqueio		Comando	-	-	-	-
	12/07/2024 06:05:15	MT - ALTO ARAGUAIA - Próx. BR-364	O veículo está bloqueado		Status	0	NÃO	-17,2784	-53,2599
	12/07/2024 06:05:15	MT - ALTO ARAGUAIA - Próx. BR-364	A sirene está ligada		Status	0	NÃO	-17,2784	-53,2599
	12/07/2024 06:05:15	MT - ALTO ARAGUAIA - Próx. BR-364	A sirene está ligada		Alerta de Software	0	NÃO	-17,2784	-53,2599
	12/07/2024 06:05:15	MT - ALTO ARAGUAIA - Próx. BR-364	Parada do Veículo		Alerta de Software	0	NÃO	-17,2784	-53,2599
	12/07/2024 06:05:15	MT - ALTO ARAGUAIA - Próx. BR-364	Ignição ligada		Evento	0	NÃO	-17,2784	-53,2599
	12/07/2024 06:04:35	MT - ALTO ARAGUAIA - Próx. BR-364	A sirene está ligada		Alerta de Software	0	NÃO	-17,2784	-53,2599

RELATÓRIO ANALÍTICO POR VEÍCULO



































Período: 09/07/2024 00:00:00 à 15/07/2024 23:59:59

Identificador: SSU6D35 EDIVAN DAF XF480 2024 (2º Bloqueio Onix)

Placa: SSU6D35

- Legenda:**
-  Mensagens enviadas do Veículo (Veículo -> Central)
 -  Mensagens enviadas do Veículo (Controle de Jornada Cliente)
 -  Mensagens enviadas da Central (Central -> Veículo)






Sentido:	Data e Hora:	Localização:	Mensagem:	Modo Emergência	Tipo Mensagem:	Vel. (Km/h)	Log ?	Latitude	Longitude
	12/07/2024 06:04:35	MT - ALTO ARAGUAIA - Próx. BR-364	Parada do Veículo		Alerta de Software	0	NÃO	-17,2784	-53,2599
	12/07/2024 06:04:35	MT - ALTO ARAGUAIA - Próx. BR-364	O veículo está bloqueado		Status	0	NÃO	-17,2784	-53,2599
	12/07/2024 06:04:35	MT - ALTO ARAGUAIA - Próx. BR-364	A sirene está ligada		Status	0	NÃO	-17,2784	-53,2599
	12/07/2024 06:02:35	MT - ALTO ARAGUAIA - Próx. BR-364	A sirene está ligada		Status	0	NÃO	-17,2784	-53,2598
	12/07/2024 06:02:35	MT - ALTO ARAGUAIA - Próx. BR-364	O veículo está bloqueado		Status	0	NÃO	-17,2784	-53,2598
	12/07/2024 06:02:35	MT - ALTO ARAGUAIA - Próx. BR-364	A sirene está ligada		Alerta de Software	0	NÃO	-17,2784	-53,2598
	12/07/2024 06:02:35	MT - ALTO ARAGUAIA - Próx. BR-364	Parada do Veículo		Alerta de Software	0	NÃO	-17,2784	-53,2598
	12/07/2024 06:01:34	MT - ALTO ARAGUAIA - Próx. BR-364	02 INICIO DE VIAGEM CARREGADO BR RISK 02 INICIO DE VIAGEM CARREGADO BR RISK: CONDUTOR:DARCISO DDD:49 TELEFONE:99665942 ID MOTORISTA:0020		Macro		NÃO	-17,2784	-53,2598
	12/07/2024 06:01:34	MT - ALTO ARAGUAIA - Próx. BR-364	A sirene está ligada		Alerta de Software		NÃO	-17,2784	-53,2598
	12/07/2024 06:00:35	MT - ALTO ARAGUAIA - Próx. BR-364	O veículo está bloqueado		Status	0	NÃO	-17,2784	-53,2599
	12/07/2024 06:00:35	MT - ALTO ARAGUAIA - Próx. BR-364	A sirene está ligada		Status	0	NÃO	-17,2784	-53,2599
	12/07/2024 06:00:35	MT - ALTO ARAGUAIA - Próx. BR-364	A sirene está ligada		Alerta de Software	0	NÃO	-17,2784	-53,2599
	12/07/2024 06:00:35	MT - ALTO ARAGUAIA - Próx. BR-364	Parada do Veículo		Alerta de Software	0	NÃO	-17,2784	-53,2599
	12/07/2024 06:00:18	MT - ALTO ARAGUAIA - Próx. BR-364	Porta do Motorista aberta		Evento	0	NÃO	-17,2784	-53,2599
	12/07/2024 06:00:18	MT - ALTO ARAGUAIA - Próx. BR-364	O veículo está bloqueado		Status	0	NÃO	-17,2784	-53,2599
	12/07/2024 06:00:18	MT - ALTO ARAGUAIA - Próx. BR-364	A sirene está ligada		Status	0	NÃO	-17,2784	-53,2599
	12/07/2024 06:00:18	MT - ALTO ARAGUAIA - Próx. BR-364	A sirene está ligada		Alerta de Software	0	NÃO	-17,2784	-53,2599
	12/07/2024 06:00:18	MT - ALTO ARAGUAIA - Próx. BR-364	Parada do Veículo		Alerta de Software	0	NÃO	-17,2784	-53,2599
	12/07/2024 05:58:35	MT - ALTO ARAGUAIA - Próx. BR-364	A sirene está ligada		Alerta de Software	0	NÃO	-17,2784	-53,2599
	12/07/2024 05:58:35	MT - ALTO ARAGUAIA - Próx. BR-364	Parada do Veículo		Alerta de Software	0	NÃO	-17,2784	-53,2599
	12/07/2024 05:58:35	MT - ALTO ARAGUAIA - Próx. BR-364	O veículo está bloqueado		Status	0	NÃO	-17,2784	-53,2599
	12/07/2024 05:58:35	MT - ALTO ARAGUAIA - Próx. BR-364	A sirene está ligada		Status	0	NÃO	-17,2784	-53,2599
	12/07/2024 05:56:35	MT - ALTO ARAGUAIA - Próx. BR-364	A sirene está ligada		Status	0	NÃO	-17,2784	-53,2599
	12/07/2024 05:56:35	MT - ALTO ARAGUAIA - Próx. BR-364	O veículo está bloqueado		Status	0	NÃO	-17,2784	-53,2599
	12/07/2024 05:56:35	MT - ALTO ARAGUAIA - Próx. BR-364	A sirene está ligada		Alerta de Software	0	NÃO	-17,2784	-53,2599
	12/07/2024 05:56:35	MT - ALTO ARAGUAIA - Próx. BR-364	Parada do Veículo		Alerta de Software	0	NÃO	-17,2784	-53,2599
	12/07/2024 05:54:35	MT - ALTO ARAGUAIA - Próx. BR-364	A sirene está ligada		Alerta de Software	0	NÃO	-17,2784	-53,2599
	12/07/2024 05:54:35	MT - ALTO ARAGUAIA - Próx. BR-364	Parada do Veículo		Alerta de Software	0	NÃO	-17,2784	-53,2599
	12/07/2024 05:54:35	MT - ALTO ARAGUAIA - Próx. BR-364	O veículo está bloqueado		Status	0	NÃO	-17,2784	-53,2599
	12/07/2024 05:54:35	MT - ALTO ARAGUAIA - Próx. BR-364	A sirene está ligada		Status	0	NÃO	-17,2784	-53,2599
	12/07/2024 05:52:35	MT - ALTO ARAGUAIA - Próx. BR-364	Porta do Motorista aberta		Status	0	NÃO	-17,2784	-53,2600
	12/07/2024 05:52:35	MT - ALTO ARAGUAIA - Próx. BR-364	A sirene está ligada		Status	0	NÃO	-17,2784	-53,2600
	12/07/2024 05:52:35	MT - ALTO ARAGUAIA - Próx. BR-364	O veículo está bloqueado		Status	0	NÃO	-17,2784	-53,2600
	12/07/2024 05:52:35	MT - ALTO ARAGUAIA - Próx. BR-364	A sirene está ligada		Alerta de Software	0	NÃO	-17,2784	-53,2600

RELATÓRIO ANALÍTICO POR VEÍCULO






































Período: 09/07/2024 00:00:00 à 15/07/2024 23:59:59

Identificador: SSU6D35 EDIVAN DAF XF480 2024 (2º Bloqueio Onix)

Placa: SSU6D35

- Legenda:**
-  Mensagens enviadas do Veículo (Veículo -> Central)
 -  Mensagens enviadas do Veículo (Controle de Jornada Cliente)
 -  Mensagens enviadas da Central (Central -> Veículo)






Sentido:	Data e Hora:	Localização:	Mensagem:	Modo Emergência	Tipo Mensagem:	Vel. (Km/h)	Log ?	Latitude	Longitude
	12/07/2024 05:52:35	MT - ALTO ARAGUAIA - Próx. BR-364	Parada do Veículo		Alerta de Software	0	NÃO	-17,2784	-53,2600
	12/07/2024 05:52:24	MT - ALTO ARAGUAIA - Próx. BR-364	O veículo está bloqueado		Status	0	NÃO	-17,2784	-53,2600
	12/07/2024 05:52:24	MT - ALTO ARAGUAIA - Próx. BR-364	A sirene está ligada		Status	0	NÃO	-17,2784	-53,2600
	12/07/2024 05:52:24	MT - ALTO ARAGUAIA - Próx. BR-364	Porta do Motorista aberta		Evento	0	NÃO	-17,2784	-53,2600
	12/07/2024 05:52:24	MT - ALTO ARAGUAIA - Próx. BR-364	A sirene está ligada		Alerta de Software	0	NÃO	-17,2784	-53,2600
	12/07/2024 05:52:24	MT - ALTO ARAGUAIA - Próx. BR-364	Parada do Veículo		Alerta de Software	0	NÃO	-17,2784	-53,2600
	12/07/2024 05:50:35	MT - ALTO ARAGUAIA - Próx. BR-364	A sirene está ligada		Alerta de Software	0	NÃO	-17,2784	-53,2599
	12/07/2024 05:50:35	MT - ALTO ARAGUAIA - Próx. BR-364	Parada do Veículo		Alerta de Software	0	NÃO	-17,2784	-53,2599
	12/07/2024 05:50:35	MT - ALTO ARAGUAIA - Próx. BR-364	A sirene está ligada		Status	0	NÃO	-17,2784	-53,2599
	12/07/2024 05:50:35	MT - ALTO ARAGUAIA - Próx. BR-364	O veículo está bloqueado		Status	0	NÃO	-17,2784	-53,2599
	12/07/2024 05:48:35	MT - ALTO ARAGUAIA - Próx. BR-364	O veículo está bloqueado		Status	0	NÃO	-17,2784	-53,2599
	12/07/2024 05:48:35	MT - ALTO ARAGUAIA - Próx. BR-364	A sirene está ligada		Status	0	NÃO	-17,2784	-53,2599
	12/07/2024 05:48:35	MT - ALTO ARAGUAIA - Próx. BR-364	A sirene está ligada		Alerta de Software	0	NÃO	-17,2784	-53,2599
	12/07/2024 05:48:35	MT - ALTO ARAGUAIA - Próx. BR-364	Parada do Veículo		Alerta de Software	0	NÃO	-17,2784	-53,2599
	12/07/2024 05:46:35	MT - ALTO ARAGUAIA - Próx. BR-364	A sirene está ligada		Alerta de Software	0	NÃO	-17,2784	-53,2599
	12/07/2024 05:46:35	MT - ALTO ARAGUAIA - Próx. BR-364	Parada do Veículo		Alerta de Software	0	NÃO	-17,2784	-53,2599
	12/07/2024 05:46:35	MT - ALTO ARAGUAIA - Próx. BR-364	A sirene está ligada		Status	0	NÃO	-17,2784	-53,2599
	12/07/2024 05:46:35	MT - ALTO ARAGUAIA - Próx. BR-364	O veículo está bloqueado		Status	0	NÃO	-17,2784	-53,2599
	12/07/2024 05:44:35	MT - ALTO ARAGUAIA - Próx. BR-364	O veículo está bloqueado		Status	0	NÃO	-17,2784	-53,2599
	12/07/2024 05:44:35	MT - ALTO ARAGUAIA - Próx. BR-364	A sirene está ligada		Status	0	NÃO	-17,2784	-53,2599
	12/07/2024 05:44:35	MT - ALTO ARAGUAIA - Próx. BR-364	A sirene está ligada		Alerta de Software	0	NÃO	-17,2784	-53,2599
	12/07/2024 05:44:35	MT - ALTO ARAGUAIA - Próx. BR-364	Parada do Veículo		Alerta de Software	0	NÃO	-17,2784	-53,2599
	12/07/2024 05:42:35	MT - ALTO ARAGUAIA - Próx. BR-364	A sirene está ligada		Alerta de Software	0	NÃO	-17,2784	-53,2600
	12/07/2024 05:42:35	MT - ALTO ARAGUAIA - Próx. BR-364	Parada do Veículo		Alerta de Software	0	NÃO	-17,2784	-53,2600
	12/07/2024 05:42:35	MT - ALTO ARAGUAIA - Próx. BR-364	A sirene está ligada		Status	0	NÃO	-17,2784	-53,2600
	12/07/2024 05:42:35	MT - ALTO ARAGUAIA - Próx. BR-364	O veículo está bloqueado		Status	0	NÃO	-17,2784	-53,2600
	12/07/2024 05:40:35	MT - ALTO ARAGUAIA - Próx. BR-364	O veículo está bloqueado		Status	0	NÃO	-17,2783	-53,2600
	12/07/2024 05:40:35	MT - ALTO ARAGUAIA - Próx. BR-364	A sirene está ligada		Status	0	NÃO	-17,2783	-53,2600
	12/07/2024 05:40:35	MT - ALTO ARAGUAIA - Próx. BR-364	A sirene está ligada		Alerta de Software	0	NÃO	-17,2783	-53,2600
	12/07/2024 05:40:35	MT - ALTO ARAGUAIA - Próx. BR-364	Parada do Veículo		Alerta de Software	0	NÃO	-17,2783	-53,2600
	12/07/2024 05:38:35	MT - ALTO ARAGUAIA - Próx. BR-364	A sirene está ligada		Alerta de Software	0	NÃO	-17,2784	-53,2600
	12/07/2024 05:38:35	MT - ALTO ARAGUAIA - Próx. BR-364	Parada do Veículo		Alerta de Software	0	NÃO	-17,2784	-53,2600
	12/07/2024 05:38:35	MT - ALTO ARAGUAIA - Próx. BR-364	A sirene está ligada		Status	0	NÃO	-17,2784	-53,2600
	12/07/2024 05:38:35	MT - ALTO ARAGUAIA - Próx. BR-364	O veículo está bloqueado		Status	0	NÃO	-17,2784	-53,2600
	12/07/2024 05:36:35	MT - ALTO ARAGUAIA - Próx. BR-364	O veículo está bloqueado		Status	0	NÃO	-17,2784	-53,2599
	12/07/2024 05:36:35	MT - ALTO ARAGUAIA - Próx. BR-364	A sirene está ligada		Status	0	NÃO	-17,2784	-53,2599
	12/07/2024 05:36:35	MT - ALTO ARAGUAIA - Próx. BR-364	A sirene está ligada		Alerta de Software	0	NÃO	-17,2784	-53,2599

RELATÓRIO ANALÍTICO POR VEÍCULO






































Período: 09/07/2024 00:00:00 à 15/07/2024 23:59:59

Identificador: SSU6D35 EDIVAN DAF XF480 2024 (2º Bloqueio Onix)

Placa: SSU6D35

- Legenda:**
-  Mensagens enviadas do Veículo (Veículo -> Central)
 -  Mensagens enviadas do Veículo (Controle de Jornada Cliente)
 -  Mensagens enviadas da Central (Central -> Veículo)






Sentido:	Data e Hora:	Localização:	Mensagem:	Modo Emergência	Tipo Mensagem:	Vel. (Km/h)	Log ?	Latitude	Longitude
	12/07/2024 05:36:35	MT - ALTO ARAGUAIA - Próx. BR-364	Parada do Veículo		Alerta de Software	0	NÃO	-17,2784	-53,2599
	12/07/2024 05:34:35	MT - ALTO ARAGUAIA - Próx. BR-364	A sirene está ligada		Alerta de Software	0	NÃO	-17,2784	-53,2599
	12/07/2024 05:34:35	MT - ALTO ARAGUAIA - Próx. BR-364	Parada do Veículo		Alerta de Software	0	NÃO	-17,2784	-53,2599
	12/07/2024 05:34:35	MT - ALTO ARAGUAIA - Próx. BR-364	A sirene está ligada		Status	0	NÃO	-17,2784	-53,2599
	12/07/2024 05:34:35	MT - ALTO ARAGUAIA - Próx. BR-364	O veículo está bloqueado		Status	0	NÃO	-17,2784	-53,2599
	12/07/2024 05:32:35	MT - ALTO ARAGUAIA - Próx. BR-364	O veículo está bloqueado		Status	0	NÃO	-17,2784	-53,2599
	12/07/2024 05:32:35	MT - ALTO ARAGUAIA - Próx. BR-364	A sirene está ligada		Status	0	NÃO	-17,2784	-53,2599
	12/07/2024 05:32:35	MT - ALTO ARAGUAIA - Próx. BR-364	A sirene está ligada		Alerta de Software	0	NÃO	-17,2784	-53,2599
	12/07/2024 05:32:35	MT - ALTO ARAGUAIA - Próx. BR-364	Parada do Veículo		Alerta de Software	0	NÃO	-17,2784	-53,2599
	12/07/2024 05:30:35	MT - ALTO ARAGUAIA - Próx. BR-364	A sirene está ligada		Alerta de Software	0	NÃO	-17,2784	-53,2599
	12/07/2024 05:30:35	MT - ALTO ARAGUAIA - Próx. BR-364	Parada do Veículo		Alerta de Software	0	NÃO	-17,2784	-53,2599
	12/07/2024 05:30:35	MT - ALTO ARAGUAIA - Próx. BR-364	A sirene está ligada		Status	0	NÃO	-17,2784	-53,2599
	12/07/2024 05:30:35	MT - ALTO ARAGUAIA - Próx. BR-364	O veículo está bloqueado		Status	0	NÃO	-17,2784	-53,2599
	12/07/2024 05:28:35	MT - ALTO ARAGUAIA - Próx. BR-364	O veículo está bloqueado		Status	0	NÃO	-17,2784	-53,2600
	12/07/2024 05:28:35	MT - ALTO ARAGUAIA - Próx. BR-364	A sirene está ligada		Status	0	NÃO	-17,2784	-53,2600
	12/07/2024 05:28:35	MT - ALTO ARAGUAIA - Próx. BR-364	A sirene está ligada		Alerta de Software	0	NÃO	-17,2784	-53,2600
	12/07/2024 05:28:35	MT - ALTO ARAGUAIA - Próx. BR-364	Parada do Veículo		Alerta de Software	0	NÃO	-17,2784	-53,2600
	12/07/2024 05:26:35	MT - ALTO ARAGUAIA - Próx. BR-364	A sirene está ligada		Alerta de Software	0	NÃO	-17,2784	-53,2599
	12/07/2024 05:26:35	MT - ALTO ARAGUAIA - Próx. BR-364	Parada do Veículo		Alerta de Software	0	NÃO	-17,2784	-53,2599
	12/07/2024 05:26:35	MT - ALTO ARAGUAIA - Próx. BR-364	A sirene está ligada		Status	0	NÃO	-17,2784	-53,2599
	12/07/2024 05:26:35	MT - ALTO ARAGUAIA - Próx. BR-364	O veículo está bloqueado		Status	0	NÃO	-17,2784	-53,2599
	12/07/2024 05:24:35	MT - ALTO ARAGUAIA - Próx. BR-364	O veículo está bloqueado		Status	0	NÃO	-17,2784	-53,2599
	12/07/2024 05:24:35	MT - ALTO ARAGUAIA - Próx. BR-364	A sirene está ligada		Status	0	NÃO	-17,2784	-53,2599
	12/07/2024 05:24:35	MT - ALTO ARAGUAIA - Próx. BR-364	A sirene está ligada		Alerta de Software	0	NÃO	-17,2784	-53,2599
	12/07/2024 05:24:35	MT - ALTO ARAGUAIA - Próx. BR-364	Parada do Veículo		Alerta de Software	0	NÃO	-17,2784	-53,2599
	12/07/2024 05:22:35	MT - ALTO ARAGUAIA - Próx. BR-364	A sirene está ligada		Alerta de Software	0	NÃO	-17,2784	-53,2599
	12/07/2024 05:22:35	MT - ALTO ARAGUAIA - Próx. BR-364	Parada do Veículo		Alerta de Software	0	NÃO	-17,2784	-53,2599
	12/07/2024 05:22:35	MT - ALTO ARAGUAIA - Próx. BR-364	A sirene está ligada		Status	0	NÃO	-17,2784	-53,2599
	12/07/2024 05:22:35	MT - ALTO ARAGUAIA - Próx. BR-364	O veículo está bloqueado		Status	0	NÃO	-17,2784	-53,2599
	12/07/2024 05:20:35	MT - ALTO ARAGUAIA - Próx. BR-364	O veículo está bloqueado		Status	0	NÃO	-17,2784	-53,2599
	12/07/2024 05:20:35	MT - ALTO ARAGUAIA - Próx. BR-364	A sirene está ligada		Status	0	NÃO	-17,2784	-53,2599
	12/07/2024 05:20:35	MT - ALTO ARAGUAIA - Próx. BR-364	A sirene está ligada		Alerta de Software	0	NÃO	-17,2784	-53,2599
	12/07/2024 05:20:35	MT - ALTO ARAGUAIA - Próx. BR-364	Parada do Veículo		Alerta de Software	0	NÃO	-17,2784	-53,2599
	12/07/2024 05:18:35	MT - ALTO ARAGUAIA - Próx. BR-364	A sirene está ligada		Alerta de Software	0	NÃO	-17,2784	-53,2599
	12/07/2024 05:18:35	MT - ALTO ARAGUAIA - Próx. BR-364	Parada do Veículo		Alerta de Software	0	NÃO	-17,2784	-53,2599
	12/07/2024 05:18:35	MT - ALTO ARAGUAIA - Próx. BR-364	A sirene está ligada		Status	0	NÃO	-17,2784	-53,2599
	12/07/2024 05:18:35	MT - ALTO ARAGUAIA - Próx. BR-364	O veículo está bloqueado		Status	0	NÃO	-17,2784	-53,2599

RELATÓRIO ANALÍTICO POR VEÍCULO






































Período: 09/07/2024 00:00:00 à 15/07/2024 23:59:59

Identificador: SSU6D35 EDIVAN DAF XF480 2024 (2º Bloqueio Onix)

Placa: SSU6D35




- Legenda:**
-  Mensagens enviadas do Veículo (Veículo -> Central)
 -  Mensagens enviadas do Veículo (Controle de Jornada Cliente)
 -  Mensagens enviadas da Central (Central -> Veículo)


















Sentido:	Data e Hora:	Localização:	Mensagem:	Modo Emergência	Tipo Mensagem:	Vel. (Km/h)	Log ?	Latitude	Longitude
	12/07/2024 05:16:35	MT - ALTO ARAGUAIA - Próx. BR-364	O veículo está bloqueado		Status	0	NÃO	-17,2784	-53,2599
	12/07/2024 05:16:35	MT - ALTO ARAGUAIA - Próx. BR-364	A sirene está ligada		Status	0	NÃO	-17,2784	-53,2599
	12/07/2024 05:16:35	MT - ALTO ARAGUAIA - Próx. BR-364	A sirene está ligada		Alerta de Software	0	NÃO	-17,2784	-53,2599
	12/07/2024 05:16:35	MT - ALTO ARAGUAIA - Próx. BR-364	Parada do Veículo		Alerta de Software	0	NÃO	-17,2784	-53,2599
	12/07/2024 05:14:35	MT - ALTO ARAGUAIA - Próx. BR-364	A sirene está ligada		Alerta de Software	0	NÃO	-17,2784	-53,2599
	12/07/2024 05:14:35	MT - ALTO ARAGUAIA - Próx. BR-364	Parada do Veículo		Alerta de Software	0	NÃO	-17,2784	-53,2599
	12/07/2024 05:14:35	MT - ALTO ARAGUAIA - Próx. BR-364	A sirene está ligada		Status	0	NÃO	-17,2784	-53,2599
	12/07/2024 05:14:35	MT - ALTO ARAGUAIA - Próx. BR-364	O veículo está bloqueado		Status	0	NÃO	-17,2784	-53,2599
	12/07/2024 05:12:35	MT - ALTO ARAGUAIA - Próx. BR-364	O veículo está bloqueado		Status	0	NÃO	-17,2784	-53,2599
	12/07/2024 05:12:35	MT - ALTO ARAGUAIA - Próx. BR-364	A sirene está ligada		Status	0	NÃO	-17,2784	-53,2599
	12/07/2024 05:12:35	MT - ALTO ARAGUAIA - Próx. BR-364	A sirene está ligada		Alerta de Software	0	NÃO	-17,2784	-53,2599
	12/07/2024 05:12:35	MT - ALTO ARAGUAIA - Próx. BR-364	Parada do Veículo		Alerta de Software	0	NÃO	-17,2784	-53,2599
	12/07/2024 05:10:35	MT - ALTO ARAGUAIA - Próx. BR-364	A sirene está ligada		Alerta de Software	0	NÃO	-17,2784	-53,2599
	12/07/2024 05:10:35	MT - ALTO ARAGUAIA - Próx. BR-364	Parada do Veículo		Alerta de Software	0	NÃO	-17,2784	-53,2599
	12/07/2024 05:10:35	MT - ALTO ARAGUAIA - Próx. BR-364	A sirene está ligada		Status	0	NÃO	-17,2784	-53,2599
	12/07/2024 05:10:35	MT - ALTO ARAGUAIA - Próx. BR-364	O veículo está bloqueado		Status	0	NÃO	-17,2784	-53,2599
	12/07/2024 05:08:35	MT - ALTO ARAGUAIA - Próx. BR-364	O veículo está bloqueado		Status	0	NÃO	-17,2784	-53,2599
	12/07/2024 05:08:35	MT - ALTO ARAGUAIA - Próx. BR-364	A sirene está ligada		Status	0	NÃO	-17,2784	-53,2599
	12/07/2024 05:08:35	MT - ALTO ARAGUAIA - Próx. BR-364	A sirene está ligada		Alerta de Software	0	NÃO	-17,2784	-53,2599
	12/07/2024 05:08:35	MT - ALTO ARAGUAIA - Próx. BR-364	Parada do Veículo		Alerta de Software	0	NÃO	-17,2784	-53,2599
	12/07/2024 05:06:35	MT - ALTO ARAGUAIA - Próx. BR-364	A sirene está ligada		Alerta de Software	0	NÃO	-17,2784	-53,2599
	12/07/2024 05:06:35	MT - ALTO ARAGUAIA - Próx. BR-364	Parada do Veículo		Alerta de Software	0	NÃO	-17,2784	-53,2599
	12/07/2024 05:06:35	MT - ALTO ARAGUAIA - Próx. BR-364	A sirene está ligada		Status	0	NÃO	-17,2784	-53,2599
	12/07/2024 05:06:35	MT - ALTO ARAGUAIA - Próx. BR-364	O veículo está bloqueado		Status	0	NÃO	-17,2784	-53,2599
	12/07/2024 05:04:35	MT - ALTO ARAGUAIA - Próx. BR-364	O veículo está bloqueado		Status	0	NÃO	-17,2784	-53,2599
	12/07/2024 05:04:35	MT - ALTO ARAGUAIA - Próx. BR-364	A sirene está ligada		Status	0	NÃO	-17,2784	-53,2599
	12/07/2024 05:04:35	MT - ALTO ARAGUAIA - Próx. BR-364	Parada do Veículo		Alerta de Software	0	NÃO	-17,2784	-53,2599
	12/07/2024 05:04:35	MT - ALTO ARAGUAIA - Próx. BR-364	A sirene está ligada		Alerta de Software	0	NÃO	-17,2784	-53,2599
	12/07/2024 05:02:35	MT - ALTO ARAGUAIA - Próx. BR-364	A sirene está ligada		Alerta de Software	0	NÃO	-17,2784	-53,2599
	12/07/2024 05:02:35	MT - ALTO ARAGUAIA - Próx. BR-364	Parada do Veículo		Alerta de Software	0	NÃO	-17,2784	-53,2599
	12/07/2024 05:02:35	MT - ALTO ARAGUAIA - Próx. BR-364	A sirene está ligada		Status	0	NÃO	-17,2784	-53,2599
	12/07/2024 05:02:35	MT - ALTO ARAGUAIA - Próx. BR-364	O veículo está bloqueado		Status	0	NÃO	-17,2784	-53,2599
	12/07/2024 05:00:35	MT - ALTO ARAGUAIA - Próx. BR-364	O veículo está bloqueado		Status	0	NÃO	-17,2784	-53,2599
	12/07/2024 05:00:35	MT - ALTO ARAGUAIA - Próx. BR-364	A sirene está ligada		Status	0	NÃO	-17,2784	-53,2599
	12/07/2024 05:00:35	MT - ALTO ARAGUAIA - Próx. BR-364	A sirene está ligada		Alerta de Software	0	NÃO	-17,2784	-53,2599
	12/07/2024 05:00:35	MT - ALTO ARAGUAIA - Próx. BR-364	Parada do Veículo		Alerta de Software	0	NÃO	-17,2784	-53,2599
	12/07/2024 04:58:35	MT - ALTO ARAGUAIA - Próx. BR-364	A sirene está ligada		Alerta de Software	0	NÃO	-17,2784	-53,2599

RELATÓRIO ANALÍTICO POR VEÍCULO

Período: 09/07/2024 00:00:00 à 15/07/2024 23:59:59
Identificador: SSU6D35 EDIVAN DAF XF480 2024 (2º Bloqueio Onix)
Placa: SSU6D35

- Legenda:**
-  Mensagens enviadas do Veículo (Veículo -> Central)
 -  Mensagens enviadas do Veículo (Controle de Jornada Cliente)
 -  Mensagens enviadas da Central (Central -> Veículo)






Sentido:	Data e Hora:	Localização:	Mensagem:	Modo Emergência	Tipo Mensagem:	Vel. (Km/h)	Log ?	Latitude	Longitude
	12/07/2024 04:58:35	MT - ALTO ARAGUAIA - Próx. BR-364	Parada do Veículo		Alerta de Software	0	NÃO	-17,2784	-53,2599
	12/07/2024 04:58:35	MT - ALTO ARAGUAIA - Próx. BR-364	A sirene está ligada		Status	0	NÃO	-17,2784	-53,2599
	12/07/2024 04:58:35	MT - ALTO ARAGUAIA - Próx. BR-364	O veículo está bloqueado		Status	0	NÃO	-17,2784	-53,2599
	12/07/2024 04:56:35	MT - ALTO ARAGUAIA - Próx. BR-364	O veículo está bloqueado		Status	0	NÃO	-17,2784	-53,2599
	12/07/2024 04:56:35	MT - ALTO ARAGUAIA - Próx. BR-364	A sirene está ligada		Status	0	NÃO	-17,2784	-53,2599
	12/07/2024 04:56:35	MT - ALTO ARAGUAIA - Próx. BR-364	A sirene está ligada		Alerta de Software	0	NÃO	-17,2784	-53,2599
	12/07/2024 04:56:35	MT - ALTO ARAGUAIA - Próx. BR-364	Parada do Veículo		Alerta de Software	0	NÃO	-17,2784	-53,2599
	12/07/2024 04:54:35	MT - ALTO ARAGUAIA - Próx. BR-364	A sirene está ligada		Alerta de Software	0	NÃO	-17,2784	-53,2599
	12/07/2024 04:54:35	MT - ALTO ARAGUAIA - Próx. BR-364	Parada do Veículo		Alerta de Software	0	NÃO	-17,2784	-53,2599
	12/07/2024 04:54:35	MT - ALTO ARAGUAIA - Próx. BR-364	A sirene está ligada		Status	0	NÃO	-17,2784	-53,2599
	12/07/2024 04:54:35	MT - ALTO ARAGUAIA - Próx. BR-364	O veículo está bloqueado		Status	0	NÃO	-17,2784	-53,2599
	12/07/2024 04:52:35	MT - ALTO ARAGUAIA - Próx. BR-364	O veículo está bloqueado		Status	0	NÃO	-17,2784	-53,2599
	12/07/2024 04:52:35	MT - ALTO ARAGUAIA - Próx. BR-364	A sirene está ligada		Status	0	NÃO	-17,2784	-53,2599
	12/07/2024 04:52:35	MT - ALTO ARAGUAIA - Próx. BR-364	A sirene está ligada		Alerta de Software	0	NÃO	-17,2784	-53,2599
	12/07/2024 04:52:35	MT - ALTO ARAGUAIA - Próx. BR-364	Parada do Veículo		Alerta de Software	0	NÃO	-17,2784	-53,2599
	12/07/2024 04:50:35	MT - ALTO ARAGUAIA - Próx. BR-364	A sirene está ligada		Alerta de Software	0	NÃO	-17,2784	-53,2599
	12/07/2024 04:50:35	MT - ALTO ARAGUAIA - Próx. BR-364	Parada do Veículo		Alerta de Software	0	NÃO	-17,2784	-53,2599
	12/07/2024 04:50:35	MT - ALTO ARAGUAIA - Próx. BR-364	A sirene está ligada		Status	0	NÃO	-17,2784	-53,2599
	12/07/2024 04:50:35	MT - ALTO ARAGUAIA - Próx. BR-364	O veículo está bloqueado		Status	0	NÃO	-17,2784	-53,2599
	12/07/2024 04:48:35	MT - ALTO ARAGUAIA - Próx. BR-364	O veículo está bloqueado		Status	0	NÃO	-17,2784	-53,2600
	12/07/2024 04:48:35	MT - ALTO ARAGUAIA - Próx. BR-364	A sirene está ligada		Status	0	NÃO	-17,2784	-53,2600
	12/07/2024 04:48:35	MT - ALTO ARAGUAIA - Próx. BR-364	A sirene está ligada		Alerta de Software	0	NÃO	-17,2784	-53,2600
	12/07/2024 04:48:35	MT - ALTO ARAGUAIA - Próx. BR-364	Parada do Veículo		Alerta de Software	0	NÃO	-17,2784	-53,2600
	12/07/2024 04:46:35	MT - ALTO ARAGUAIA - Próx. BR-364	A sirene está ligada		Alerta de Software	0	NÃO	-17,2784	-53,2600
	12/07/2024 04:46:35	MT - ALTO ARAGUAIA - Próx. BR-364	Parada do Veículo		Alerta de Software	0	NÃO	-17,2784	-53,2600
	12/07/2024 04:46:35	MT - ALTO ARAGUAIA - Próx. BR-364	A sirene está ligada		Status	0	NÃO	-17,2784	-53,2600
	12/07/2024 04:46:35	MT - ALTO ARAGUAIA - Próx. BR-364	O veículo está bloqueado		Status	0	NÃO	-17,2784	-53,2600
	12/07/2024 04:44:35	MT - ALTO ARAGUAIA - Próx. BR-364	O veículo está bloqueado		Status	0	NÃO	-17,2784	-53,2599
	12/07/2024 04:44:35	MT - ALTO ARAGUAIA - Próx. BR-364	A sirene está ligada		Status	0	NÃO	-17,2784	-53,2599
	12/07/2024 04:44:35	MT - ALTO ARAGUAIA - Próx. BR-364	A sirene está ligada		Alerta de Software	0	NÃO	-17,2784	-53,2599
	12/07/2024 04:44:35	MT - ALTO ARAGUAIA - Próx. BR-364	Parada do Veículo		Alerta de Software	0	NÃO	-17,2784	-53,2599
	12/07/2024 04:42:35	MT - ALTO ARAGUAIA - Próx. BR-364	A sirene está ligada		Alerta de Software	0	NÃO	-17,2784	-53,2600
	12/07/2024 04:42:35	MT - ALTO ARAGUAIA - Próx. BR-364	Parada do Veículo		Alerta de Software	0	NÃO	-17,2784	-53,2600
	12/07/2024 04:42:35	MT - ALTO ARAGUAIA - Próx. BR-364	A sirene está ligada		Status	0	NÃO	-17,2784	-53,2600
	12/07/2024 04:42:35	MT - ALTO ARAGUAIA - Próx. BR-364	O veículo está bloqueado		Status	0	NÃO	-17,2784	-53,2600
	12/07/2024 04:40:35	MT - ALTO ARAGUAIA - Próx. BR-364	O veículo está bloqueado		Status	0	NÃO	-17,2784	-53,2599
	12/07/2024 04:40:35	MT - ALTO ARAGUAIA - Próx. BR-364	A sirene está ligada		Status	0	NÃO	-17,2784	-53,2599

RELATÓRIO ANALÍTICO POR VEÍCULO






































Período: 09/07/2024 00:00:00 à 15/07/2024 23:59:59

Identificador: SSU6D35 EDIVAN DAF XF480 2024 (2º Bloqueio Onix)

Placa: SSU6D35

- Legenda:**
-  Mensagens enviadas do Veículo (Veículo -> Central)
 -  Mensagens enviadas do Veículo (Controle de Jornada Cliente)
 -  Mensagens enviadas da Central (Central -> Veículo)






Sentido:	Data e Hora:	Localização:	Mensagem:	Modo Emergência	Tipo Mensagem:	Vel. (Km/h)	Log ?	Latitude	Longitude
	12/07/2024 04:40:35	MT - ALTO ARAGUAIA - Próx. BR-364	A sirene está ligada		Alerta de Software	0	NÃO	-17,2784	-53,2599
	12/07/2024 04:40:35	MT - ALTO ARAGUAIA - Próx. BR-364	Parada do Veículo		Alerta de Software	0	NÃO	-17,2784	-53,2599
	12/07/2024 04:38:35	MT - ALTO ARAGUAIA - Próx. BR-364	A sirene está ligada		Alerta de Software	0	NÃO	-17,2784	-53,2598
	12/07/2024 04:38:35	MT - ALTO ARAGUAIA - Próx. BR-364	Parada do Veículo		Alerta de Software	0	NÃO	-17,2784	-53,2598
	12/07/2024 04:38:35	MT - ALTO ARAGUAIA - Próx. BR-364	A sirene está ligada		Status	0	NÃO	-17,2784	-53,2598
	12/07/2024 04:38:35	MT - ALTO ARAGUAIA - Próx. BR-364	O veículo está bloqueado		Status	0	NÃO	-17,2784	-53,2598
	12/07/2024 04:36:35	MT - ALTO ARAGUAIA - Próx. BR-364	O veículo está bloqueado		Status	0	NÃO	-17,2785	-53,2598
	12/07/2024 04:36:35	MT - ALTO ARAGUAIA - Próx. BR-364	A sirene está ligada		Status	0	NÃO	-17,2785	-53,2598
	12/07/2024 04:36:35	MT - ALTO ARAGUAIA - Próx. BR-364	A sirene está ligada		Alerta de Software	0	NÃO	-17,2785	-53,2598
	12/07/2024 04:36:35	MT - ALTO ARAGUAIA - Próx. BR-364	Parada do Veículo		Alerta de Software	0	NÃO	-17,2785	-53,2598
	12/07/2024 04:34:35	MT - ALTO ARAGUAIA - Próx. BR-364	A sirene está ligada		Alerta de Software	0	NÃO	-17,2785	-53,2597
	12/07/2024 04:34:35	MT - ALTO ARAGUAIA - Próx. BR-364	Parada do Veículo		Alerta de Software	0	NÃO	-17,2785	-53,2597
	12/07/2024 04:34:35	MT - ALTO ARAGUAIA - Próx. BR-364	A sirene está ligada		Status	0	NÃO	-17,2785	-53,2597
	12/07/2024 04:34:35	MT - ALTO ARAGUAIA - Próx. BR-364	O veículo está bloqueado		Status	0	NÃO	-17,2785	-53,2597
	12/07/2024 04:32:35	MT - ALTO ARAGUAIA - Próx. BR-364	O veículo está bloqueado		Status	0	NÃO	-17,2784	-53,2600
	12/07/2024 04:32:35	MT - ALTO ARAGUAIA - Próx. BR-364	A sirene está ligada		Status	0	NÃO	-17,2784	-53,2600
	12/07/2024 04:32:35	MT - ALTO ARAGUAIA - Próx. BR-364	A sirene está ligada		Alerta de Software	0	NÃO	-17,2784	-53,2600
	12/07/2024 04:32:35	MT - ALTO ARAGUAIA - Próx. BR-364	Parada do Veículo		Alerta de Software	0	NÃO	-17,2784	-53,2600
	12/07/2024 04:30:35	MT - ALTO ARAGUAIA - Próx. BR-364	A sirene está ligada		Alerta de Software	0	NÃO	-17,2785	-53,2597
	12/07/2024 04:30:35	MT - ALTO ARAGUAIA - Próx. BR-364	Parada do Veículo		Alerta de Software	0	NÃO	-17,2785	-53,2597
	12/07/2024 04:30:35	MT - ALTO ARAGUAIA - Próx. BR-364	A sirene está ligada		Status	0	NÃO	-17,2785	-53,2597
	12/07/2024 04:30:35	MT - ALTO ARAGUAIA - Próx. BR-364	O veículo está bloqueado		Status	0	NÃO	-17,2785	-53,2597
	12/07/2024 04:28:35	MT - ALTO ARAGUAIA - Próx. BR-364	O veículo está bloqueado		Status	0	NÃO	-17,2784	-53,2599
	12/07/2024 04:28:35	MT - ALTO ARAGUAIA - Próx. BR-364	A sirene está ligada		Status	0	NÃO	-17,2784	-53,2599
	12/07/2024 04:28:35	MT - ALTO ARAGUAIA - Próx. BR-364	A sirene está ligada		Alerta de Software	0	NÃO	-17,2784	-53,2599
	12/07/2024 04:28:35	MT - ALTO ARAGUAIA - Próx. BR-364	Parada do Veículo		Alerta de Software	0	NÃO	-17,2784	-53,2599
	12/07/2024 04:26:35	MT - ALTO ARAGUAIA - Próx. BR-364	A sirene está ligada		Alerta de Software	0	NÃO	-17,2785	-53,2598
	12/07/2024 04:26:35	MT - ALTO ARAGUAIA - Próx. BR-364	Parada do Veículo		Alerta de Software	0	NÃO	-17,2785	-53,2598
	12/07/2024 04:26:35	MT - ALTO ARAGUAIA - Próx. BR-364	A sirene está ligada		Status	0	NÃO	-17,2785	-53,2598
	12/07/2024 04:26:35	MT - ALTO ARAGUAIA - Próx. BR-364	O veículo está bloqueado		Status	0	NÃO	-17,2785	-53,2598
	12/07/2024 04:24:35	MT - ALTO ARAGUAIA - Próx. BR-364	O veículo está bloqueado		Status	0	NÃO	-17,2784	-53,2599
	12/07/2024 04:24:35	MT - ALTO ARAGUAIA - Próx. BR-364	A sirene está ligada		Status	0	NÃO	-17,2784	-53,2599
	12/07/2024 04:24:35	MT - ALTO ARAGUAIA - Próx. BR-364	A sirene está ligada		Alerta de Software	0	NÃO	-17,2784	-53,2599
	12/07/2024 04:24:35	MT - ALTO ARAGUAIA - Próx. BR-364	Parada do Veículo		Alerta de Software	0	NÃO	-17,2784	-53,2599
	12/07/2024 04:22:35	MT - ALTO ARAGUAIA - Próx. BR-364	A sirene está ligada		Alerta de Software	0	NÃO	-17,2784	-53,2598
	12/07/2024 04:22:35	MT - ALTO ARAGUAIA - Próx. BR-364	Parada do Veículo		Alerta de Software	0	NÃO	-17,2784	-53,2598
	12/07/2024 04:22:35	MT - ALTO ARAGUAIA - Próx. BR-364	A sirene está ligada		Status	0	NÃO	-17,2784	-53,2598

RELATÓRIO ANALÍTICO POR VEÍCULO






































Período: 09/07/2024 00:00:00 à 15/07/2024 23:59:59

Identificador: SSU6D35 EDIVAN DAF XF480 2024 (2º Bloqueio Onix)

Placa: SSU6D35

- Legenda:**
-  Mensagens enviadas do Veículo (Veículo -> Central)
 -  Mensagens enviadas do Veículo (Controle de Jornada Cliente)
 -  Mensagens enviadas da Central (Central -> Veículo)






Sentido:	Data e Hora:	Localização:	Mensagem:	Modo Emergência	Tipo Mensagem:	Vel. (Km/h)	Log ?	Latitude	Longitude
	12/07/2024 04:22:35	MT - ALTO ARAGUAIA - Próx. BR-364	O veículo está bloqueado		Status	0	NÃO	-17,2784	-53,2598
	12/07/2024 04:20:35	MT - ALTO ARAGUAIA - Próx. BR-364	O veículo está bloqueado		Status	0	NÃO	-17,2784	-53,2598
	12/07/2024 04:20:35	MT - ALTO ARAGUAIA - Próx. BR-364	A sirene está ligada		Status	0	NÃO	-17,2784	-53,2598
	12/07/2024 04:20:35	MT - ALTO ARAGUAIA - Próx. BR-364	A sirene está ligada		Alerta de Software	0	NÃO	-17,2784	-53,2598
	12/07/2024 04:20:35	MT - ALTO ARAGUAIA - Próx. BR-364	Parada do Veículo		Alerta de Software	0	NÃO	-17,2784	-53,2598
	12/07/2024 04:18:35	MT - ALTO ARAGUAIA - Próx. BR-364	A sirene está ligada		Alerta de Software	0	NÃO	-17,2784	-53,2600
	12/07/2024 04:18:35	MT - ALTO ARAGUAIA - Próx. BR-364	Parada do Veículo		Alerta de Software	0	NÃO	-17,2784	-53,2600
	12/07/2024 04:18:35	MT - ALTO ARAGUAIA - Próx. BR-364	A sirene está ligada		Status	0	NÃO	-17,2784	-53,2600
	12/07/2024 04:18:35	MT - ALTO ARAGUAIA - Próx. BR-364	O veículo está bloqueado		Status	0	NÃO	-17,2784	-53,2600
	12/07/2024 04:16:35	MT - ALTO ARAGUAIA - Próx. BR-364	O veículo está bloqueado		Status	0	NÃO	-17,2784	-53,2599
	12/07/2024 04:16:35	MT - ALTO ARAGUAIA - Próx. BR-364	A sirene está ligada		Status	0	NÃO	-17,2784	-53,2599
	12/07/2024 04:16:35	MT - ALTO ARAGUAIA - Próx. BR-364	A sirene está ligada		Alerta de Software	0	NÃO	-17,2784	-53,2599
	12/07/2024 04:16:35	MT - ALTO ARAGUAIA - Próx. BR-364	Parada do Veículo		Alerta de Software	0	NÃO	-17,2784	-53,2599
	12/07/2024 04:14:35	MT - ALTO ARAGUAIA - Próx. BR-364	A sirene está ligada		Alerta de Software	0	NÃO	-17,2784	-53,2599
	12/07/2024 04:14:35	MT - ALTO ARAGUAIA - Próx. BR-364	Parada do Veículo		Alerta de Software	0	NÃO	-17,2784	-53,2599
	12/07/2024 04:14:35	MT - ALTO ARAGUAIA - Próx. BR-364	A sirene está ligada		Status	0	NÃO	-17,2784	-53,2599
	12/07/2024 04:14:35	MT - ALTO ARAGUAIA - Próx. BR-364	O veículo está bloqueado		Status	0	NÃO	-17,2784	-53,2599
	12/07/2024 04:12:35	MT - ALTO ARAGUAIA - Próx. BR-364	O veículo está bloqueado		Status	0	NÃO	-17,2785	-53,2599
	12/07/2024 04:12:35	MT - ALTO ARAGUAIA - Próx. BR-364	A sirene está ligada		Status	0	NÃO	-17,2785	-53,2599
	12/07/2024 04:12:35	MT - ALTO ARAGUAIA - Próx. BR-364	A sirene está ligada		Alerta de Software	0	NÃO	-17,2785	-53,2599
	12/07/2024 04:12:35	MT - ALTO ARAGUAIA - Próx. BR-364	Parada do Veículo		Alerta de Software	0	NÃO	-17,2785	-53,2599
	12/07/2024 04:10:35	MT - ALTO ARAGUAIA - Próx. BR-364	A sirene está ligada		Alerta de Software	0	NÃO	-17,2784	-53,2599
	12/07/2024 04:10:35	MT - ALTO ARAGUAIA - Próx. BR-364	Parada do Veículo		Alerta de Software	0	NÃO	-17,2784	-53,2599
	12/07/2024 04:10:35	MT - ALTO ARAGUAIA - Próx. BR-364	A sirene está ligada		Status	0	NÃO	-17,2784	-53,2599
	12/07/2024 04:10:35	MT - ALTO ARAGUAIA - Próx. BR-364	O veículo está bloqueado		Status	0	NÃO	-17,2784	-53,2599
	12/07/2024 04:08:35	MT - ALTO ARAGUAIA - Próx. BR-364	O veículo está bloqueado		Status	0	NÃO	-17,2785	-53,2599
	12/07/2024 04:08:35	MT - ALTO ARAGUAIA - Próx. BR-364	A sirene está ligada		Status	0	NÃO	-17,2785	-53,2599
	12/07/2024 04:08:35	MT - ALTO ARAGUAIA - Próx. BR-364	A sirene está ligada		Alerta de Software	0	NÃO	-17,2785	-53,2599
	12/07/2024 04:08:35	MT - ALTO ARAGUAIA - Próx. BR-364	Parada do Veículo		Alerta de Software	0	NÃO	-17,2785	-53,2599
	12/07/2024 04:06:35	MT - ALTO ARAGUAIA - Próx. BR-364	A sirene está ligada		Alerta de Software	0	NÃO	-17,2785	-53,2599
	12/07/2024 04:06:35	MT - ALTO ARAGUAIA - Próx. BR-364	Parada do Veículo		Alerta de Software	0	NÃO	-17,2785	-53,2599
	12/07/2024 04:06:35	MT - ALTO ARAGUAIA - Próx. BR-364	A sirene está ligada		Status	0	NÃO	-17,2785	-53,2599
	12/07/2024 04:06:35	MT - ALTO ARAGUAIA - Próx. BR-364	O veículo está bloqueado		Status	0	NÃO	-17,2785	-53,2599
	12/07/2024 04:04:35	MT - ALTO ARAGUAIA - Próx. BR-364	O veículo está bloqueado		Status	0	NÃO	-17,2784	-53,2601
	12/07/2024 04:04:35	MT - ALTO ARAGUAIA - Próx. BR-364	A sirene está ligada		Status	0	NÃO	-17,2784	-53,2601
	12/07/2024 04:04:35	MT - ALTO ARAGUAIA - Próx. BR-364	A sirene está ligada		Alerta de Software	0	NÃO	-17,2784	-53,2601
	12/07/2024 04:04:35	MT - ALTO ARAGUAIA - Próx. BR-364	Parada do Veículo		Alerta de Software	0	NÃO	-17,2784	-53,2601

RELATÓRIO ANALÍTICO POR VEÍCULO























Período: 09/07/2024 00:00:00 à 15/07/2024 23:59:59

Identificador: SSU6D35 EDIVAN DAF XF480 2024 (2º Bloqueio Onix)

Placa: SSU6D35

- Legenda:**
-  Mensagens enviadas do Veículo (Veículo -> Central)
 -  Mensagens enviadas do Veículo (Controle de Jornada Cliente)
 -  Mensagens enviadas da Central (Central -> Veículo)






Sentido:	Data e Hora:	Localização:	Mensagem:	Modo Emergência	Tipo Mensagem:	Vel. (Km/h)	Log ?	Latitude	Longitude
	12/07/2024 04:02:35	MT - ALTO ARAGUAIA - Próx. BR-364	A sirene está ligada		Alerta de Software	0	NÃO	-17,2784	-53,2599
	12/07/2024 04:02:35	MT - ALTO ARAGUAIA - Próx. BR-364	Parada do Veículo		Alerta de Software	0	NÃO	-17,2784	-53,2599
	12/07/2024 04:02:35	MT - ALTO ARAGUAIA - Próx. BR-364	A sirene está ligada		Status	0	NÃO	-17,2784	-53,2599
	12/07/2024 04:02:35	MT - ALTO ARAGUAIA - Próx. BR-364	O veículo está bloqueado		Status	0	NÃO	-17,2784	-53,2599
	12/07/2024 04:00:35	MT - ALTO ARAGUAIA - Próx. BR-364	O veículo está bloqueado		Status	0	NÃO	-17,2784	-53,2599
	12/07/2024 04:00:35	MT - ALTO ARAGUAIA - Próx. BR-364	A sirene está ligada		Status	0	NÃO	-17,2784	-53,2599
	12/07/2024 04:00:35	MT - ALTO ARAGUAIA - Próx. BR-364	A sirene está ligada		Alerta de Software	0	NÃO	-17,2784	-53,2599
	12/07/2024 04:00:35	MT - ALTO ARAGUAIA - Próx. BR-364	Parada do Veículo		Alerta de Software	0	NÃO	-17,2784	-53,2599
	12/07/2024 03:58:35	MT - ALTO ARAGUAIA - Próx. BR-364	A sirene está ligada		Alerta de Software	0	NÃO	-17,2784	-53,2599
	12/07/2024 03:58:35	MT - ALTO ARAGUAIA - Próx. BR-364	Parada do Veículo		Alerta de Software	0	NÃO	-17,2784	-53,2599
	12/07/2024 03:58:35	MT - ALTO ARAGUAIA - Próx. BR-364	A sirene está ligada		Status	0	NÃO	-17,2784	-53,2599
	12/07/2024 03:58:35	MT - ALTO ARAGUAIA - Próx. BR-364	O veículo está bloqueado		Status	0	NÃO	-17,2784	-53,2599
	12/07/2024 03:56:35	MT - ALTO ARAGUAIA - Próx. BR-364	O veículo está bloqueado		Status	0	NÃO	-17,2784	-53,2599
	12/07/2024 03:56:35	MT - ALTO ARAGUAIA - Próx. BR-364	A sirene está ligada		Status	0	NÃO	-17,2784	-53,2599
	12/07/2024 03:56:35	MT - ALTO ARAGUAIA - Próx. BR-364	A sirene está ligada		Alerta de Software	0	NÃO	-17,2784	-53,2599
	12/07/2024 03:56:35	MT - ALTO ARAGUAIA - Próx. BR-364	Parada do Veículo		Alerta de Software	0	NÃO	-17,2784	-53,2599
	12/07/2024 03:54:35	MT - ALTO ARAGUAIA - Próx. BR-364	A sirene está ligada		Alerta de Software	0	NÃO	-17,2784	-53,2600
	12/07/2024 03:54:35	MT - ALTO ARAGUAIA - Próx. BR-364	Parada do Veículo		Alerta de Software	0	NÃO	-17,2784	-53,2600
	12/07/2024 03:54:35	MT - ALTO ARAGUAIA - Próx. BR-364	A sirene está ligada		Status	0	NÃO	-17,2784	-53,2600
	12/07/2024 03:54:35	MT - ALTO ARAGUAIA - Próx. BR-364	O veículo está bloqueado		Status	0	NÃO	-17,2784	-53,2600
	12/07/2024 03:52:35	MT - ALTO ARAGUAIA - Próx. BR-364	O veículo está bloqueado		Status	0	NÃO	-17,2784	-53,2598
	12/07/2024 03:52:35	MT - ALTO ARAGUAIA - Próx. BR-364	A sirene está ligada		Status	0	NÃO	-17,2784	-53,2598
	12/07/2024 03:52:35	MT - ALTO ARAGUAIA - Próx. BR-364	A sirene está ligada		Alerta de Software	0	NÃO	-17,2784	-53,2598
	12/07/2024 03:52:35	MT - ALTO ARAGUAIA - Próx. BR-364	Parada do Veículo		Alerta de Software	0	NÃO	-17,2784	-53,2598
	12/07/2024 03:50:35	MT - ALTO ARAGUAIA - Próx. BR-364	A sirene está ligada		Alerta de Software	0	NÃO	-17,2784	-53,2599
	12/07/2024 03:50:35	MT - ALTO ARAGUAIA - Próx. BR-364	Parada do Veículo		Alerta de Software	0	NÃO	-17,2784	-53,2599
	12/07/2024 03:50:35	MT - ALTO ARAGUAIA - Próx. BR-364	A sirene está ligada		Status	0	NÃO	-17,2784	-53,2599
	12/07/2024 03:50:35	MT - ALTO ARAGUAIA - Próx. BR-364	O veículo está bloqueado		Status	0	NÃO	-17,2784	-53,2599
	12/07/2024 03:48:35	MT - ALTO ARAGUAIA - Próx. BR-364	O veículo está bloqueado		Status	0	NÃO	-17,2784	-53,2599
	12/07/2024 03:48:35	MT - ALTO ARAGUAIA - Próx. BR-364	A sirene está ligada		Status	0	NÃO	-17,2784	-53,2599
	12/07/2024 03:48:35	MT - ALTO ARAGUAIA - Próx. BR-364	A sirene está ligada		Alerta de Software	0	NÃO	-17,2784	-53,2599
	12/07/2024 03:48:35	MT - ALTO ARAGUAIA - Próx. BR-364	Parada do Veículo		Alerta de Software	0	NÃO	-17,2784	-53,2599
	12/07/2024 03:46:35	MT - ALTO ARAGUAIA - Próx. BR-364	A sirene está ligada		Alerta de Software	0	NÃO	-17,2784	-53,2599
	12/07/2024 03:46:35	MT - ALTO ARAGUAIA - Próx. BR-364	Parada do Veículo		Alerta de Software	0	NÃO	-17,2784	-53,2599
	12/07/2024 03:46:35	MT - ALTO ARAGUAIA - Próx. BR-364	A sirene está ligada		Status	0	NÃO	-17,2784	-53,2599
	12/07/2024 03:46:35	MT - ALTO ARAGUAIA - Próx. BR-364	O veículo está bloqueado		Status	0	NÃO	-17,2784	-53,2599
	12/07/2024 03:44:35	MT - ALTO ARAGUAIA - Próx. BR-364	O veículo está bloqueado		Status	0	NÃO	-17,2784	-53,2599

RELATÓRIO ANALÍTICO POR VEÍCULO











Período: 09/07/2024 00:00:00 à 15/07/2024 23:59:59

Identificador: SSU6D35 EDIVAN DAF XF480 2024 (2º Bloqueio Onix)

Placa: SSU6D35

- Legenda:**
-  Mensagens enviadas do Veículo (Veículo -> Central)
 -  Mensagens enviadas do Veículo (Controle de Jornada Cliente)
 -  Mensagens enviadas da Central (Central -> Veículo)



Sentido:	Data e Hora:	Localização:	Mensagem:	Modo Emergência	Tipo Mensagem:	Vel. (Km/h)	Log ?	Latitude	Longitude
	12/07/2024 03:44:35	MT - ALTO ARAGUAIA - Próx. BR-364	A sirene está ligada		Status	0	NÃO	-17,2784	-53,2599
	12/07/2024 03:44:35	MT - ALTO ARAGUAIA - Próx. BR-364	A sirene está ligada		Alerta de Software	0	NÃO	-17,2784	-53,2599
	12/07/2024 03:44:35	MT - ALTO ARAGUAIA - Próx. BR-364	Parada do Veículo		Alerta de Software	0	NÃO	-17,2784	-53,2599
	12/07/2024 03:42:35	MT - ALTO ARAGUAIA - Próx. BR-364	A sirene está ligada		Alerta de Software	0	NÃO	-17,2784	-53,2598
	12/07/2024 03:42:35	MT - ALTO ARAGUAIA - Próx. BR-364	Parada do Veículo		Alerta de Software	0	NÃO	-17,2784	-53,2598
	12/07/2024 03:42:35	MT - ALTO ARAGUAIA - Próx. BR-364	A sirene está ligada		Status	0	NÃO	-17,2784	-53,2598
	12/07/2024 03:42:35	MT - ALTO ARAGUAIA - Próx. BR-364	O veículo está bloqueado		Status	0	NÃO	-17,2784	-53,2598
	12/07/2024 03:40:35	MT - ALTO ARAGUAIA - Próx. BR-364	O veículo está bloqueado		Status	0	NÃO	-17,2784	-53,2598
	12/07/2024 03:40:35	MT - ALTO ARAGUAIA - Próx. BR-364	A sirene está ligada		Status	0	NÃO	-17,2784	-53,2598
	12/07/2024 03:40:35	MT - ALTO ARAGUAIA - Próx. BR-364	A sirene está ligada		Alerta de Software	0	NÃO	-17,2784	-53,2598
	12/07/2024 03:40:35	MT - ALTO ARAGUAIA - Próx. BR-364	Parada do Veículo		Alerta de Software	0	NÃO	-17,2784	-53,2598
	12/07/2024 03:38:35	MT - ALTO ARAGUAIA - Próx. BR-364	A sirene está ligada		Alerta de Software	0	NÃO	-17,2784	-53,2599
	12/07/2024 03:38:35	MT - ALTO ARAGUAIA - Próx. BR-364	Parada do Veículo		Alerta de Software	0	NÃO	-17,2784	-53,2599
	12/07/2024 03:38:35	MT - ALTO ARAGUAIA - Próx. BR-364	A sirene está ligada		Status	0	NÃO	-17,2784	-53,2599
	12/07/2024 03:38:35	MT - ALTO ARAGUAIA - Próx. BR-364	O veículo está bloqueado		Status	0	NÃO	-17,2784	-53,2599
	12/07/2024 03:36:35	MT - ALTO ARAGUAIA - Próx. BR-364	O veículo está bloqueado		Status	0	NÃO	-17,2784	-53,2599
	12/07/2024 03:36:35	MT - ALTO ARAGUAIA - Próx. BR-364	A sirene está ligada		Status	0	NÃO	-17,2784	-53,2599
	12/07/2024 03:36:35	MT - ALTO ARAGUAIA - Próx. BR-364	A sirene está ligada		Alerta de Software	0	NÃO	-17,2784	-53,2599
	12/07/2024 03:36:35	MT - ALTO ARAGUAIA - Próx. BR-364	Parada do Veículo		Alerta de Software	0	NÃO	-17,2784	-53,2599
	12/07/2024 03:34:35	MT - ALTO ARAGUAIA - Próx. BR-364	A sirene está ligada		Alerta de Software	0	NÃO	-17,2784	-53,2599
	12/07/2024 03:34:35	MT - ALTO ARAGUAIA - Próx. BR-364	Parada do Veículo		Alerta de Software	0	NÃO	-17,2784	-53,2599
	12/07/2024 03:34:35	MT - ALTO ARAGUAIA - Próx. BR-364	A sirene está ligada		Status	0	NÃO	-17,2784	-53,2599
	12/07/2024 03:34:35	MT - ALTO ARAGUAIA - Próx. BR-364	O veículo está bloqueado		Status	0	NÃO	-17,2784	-53,2599
	12/07/2024 03:32:35	MT - ALTO ARAGUAIA - Próx. BR-364	O veículo está bloqueado		Status	0	NÃO	-17,2784	-53,2599
	12/07/2024 03:32:35	MT - ALTO ARAGUAIA - Próx. BR-364	A sirene está ligada		Status	0	NÃO	-17,2784	-53,2599
	12/07/2024 03:32:35	MT - ALTO ARAGUAIA - Próx. BR-364	A sirene está ligada		Alerta de Software	0	NÃO	-17,2784	-53,2599
	12/07/2024 03:32:35	MT - ALTO ARAGUAIA - Próx. BR-364	Parada do Veículo		Alerta de Software	0	NÃO	-17,2784	-53,2599
	12/07/2024 03:30:35	MT - ALTO ARAGUAIA - Próx. BR-364	Parada do Veículo		Alerta de Software	0	NÃO	-17,2784	-53,2598
	12/07/2024 03:30:35	MT - ALTO ARAGUAIA - Próx. BR-364	A sirene está ligada		Alerta de Software	0	NÃO	-17,2784	-53,2598
	12/07/2024 03:30:35	MT - ALTO ARAGUAIA - Próx. BR-364	A sirene está ligada		Status	0	NÃO	-17,2784	-53,2598
	12/07/2024 03:30:35	MT - ALTO ARAGUAIA - Próx. BR-364	O veículo está bloqueado		Status	0	NÃO	-17,2784	-53,2598
	12/07/2024 03:28:35	MT - ALTO ARAGUAIA - Próx. BR-364	O veículo está bloqueado		Status	0	NÃO	-17,2784	-53,2599
	12/07/2024 03:28:35	MT - ALTO ARAGUAIA - Próx. BR-364	A sirene está ligada		Status	0	NÃO	-17,2784	-53,2599
	12/07/2024 03:28:35	MT - ALTO ARAGUAIA - Próx. BR-364	A sirene está ligada		Alerta de Software	0	NÃO	-17,2784	-53,2599
	12/07/2024 03:28:35	MT - ALTO ARAGUAIA - Próx. BR-364	Parada do Veículo		Alerta de Software	0	NÃO	-17,2784	-53,2599
	12/07/2024 03:26:35	MT - ALTO ARAGUAIA - Próx. BR-364	A sirene está ligada		Alerta de Software	0	NÃO	-17,2785	-53,2599
	12/07/2024 03:26:35	MT - ALTO ARAGUAIA - Próx. BR-364	Parada do Veículo		Alerta de Software	0	NÃO	-17,2785	-53,2599

RELATÓRIO ANALÍTICO POR VEÍCULO






































Período: 09/07/2024 00:00:00 à 15/07/2024 23:59:59

Identificador: SSU6D35 EDIVAN DAF XF480 2024 (2º Bloqueio Onix)

Placa: SSU6D35

- Legenda:**
-  Mensagens enviadas do Veículo (Veículo -> Central)
 -  Mensagens enviadas do Veículo (Controle de Jornada Cliente)
 -  Mensagens enviadas da Central (Central -> Veículo)



Sentido:	Data e Hora:	Localização:	Mensagem:	Modo Emergência	Tipo Mensagem:	Vel. (Km/h)	Log ?	Latitude	Longitude
	12/07/2024 03:26:35	MT - ALTO ARAGUAIA - Próx. BR-364	A sirene está ligada		Status	0	NÃO	-17,2785	-53,2599
	12/07/2024 03:26:35	MT - ALTO ARAGUAIA - Próx. BR-364	O veículo está bloqueado		Status	0	NÃO	-17,2785	-53,2599
	12/07/2024 03:24:35	MT - ALTO ARAGUAIA - Próx. BR-364	O veículo está bloqueado		Status	0	NÃO	-17,2784	-53,2599
	12/07/2024 03:24:35	MT - ALTO ARAGUAIA - Próx. BR-364	A sirene está ligada		Status	0	NÃO	-17,2784	-53,2599
	12/07/2024 03:24:35	MT - ALTO ARAGUAIA - Próx. BR-364	A sirene está ligada		Alerta de Software	0	NÃO	-17,2784	-53,2599
	12/07/2024 03:24:35	MT - ALTO ARAGUAIA - Próx. BR-364	Parada do Veículo		Alerta de Software	0	NÃO	-17,2784	-53,2599
	12/07/2024 03:22:35	MT - ALTO ARAGUAIA - Próx. BR-364	A sirene está ligada		Alerta de Software	0	NÃO	-17,2784	-53,2599
	12/07/2024 03:22:35	MT - ALTO ARAGUAIA - Próx. BR-364	Parada do Veículo		Alerta de Software	0	NÃO	-17,2784	-53,2599
	12/07/2024 03:22:35	MT - ALTO ARAGUAIA - Próx. BR-364	A sirene está ligada		Status	0	NÃO	-17,2784	-53,2599
	12/07/2024 03:22:35	MT - ALTO ARAGUAIA - Próx. BR-364	O veículo está bloqueado		Status	0	NÃO	-17,2784	-53,2599
	12/07/2024 03:20:35	MT - ALTO ARAGUAIA - Próx. BR-364	O veículo está bloqueado		Status	0	NÃO	-17,2784	-53,2598
	12/07/2024 03:20:35	MT - ALTO ARAGUAIA - Próx. BR-364	A sirene está ligada		Status	0	NÃO	-17,2784	-53,2598
	12/07/2024 03:20:35	MT - ALTO ARAGUAIA - Próx. BR-364	A sirene está ligada		Alerta de Software	0	NÃO	-17,2784	-53,2598
	12/07/2024 03:20:35	MT - ALTO ARAGUAIA - Próx. BR-364	Parada do Veículo		Alerta de Software	0	NÃO	-17,2784	-53,2598
	12/07/2024 03:18:35	MT - ALTO ARAGUAIA - Próx. BR-364	A sirene está ligada		Alerta de Software	0	NÃO	-17,2784	-53,2598
	12/07/2024 03:18:35	MT - ALTO ARAGUAIA - Próx. BR-364	Parada do Veículo		Alerta de Software	0	NÃO	-17,2784	-53,2598
	12/07/2024 03:18:35	MT - ALTO ARAGUAIA - Próx. BR-364	A sirene está ligada		Status	0	NÃO	-17,2784	-53,2598
	12/07/2024 03:18:35	MT - ALTO ARAGUAIA - Próx. BR-364	O veículo está bloqueado		Status	0	NÃO	-17,2784	-53,2598
	12/07/2024 03:16:35	MT - ALTO ARAGUAIA - Próx. BR-364	O veículo está bloqueado		Status	0	NÃO	-17,2784	-53,2599
	12/07/2024 03:16:35	MT - ALTO ARAGUAIA - Próx. BR-364	A sirene está ligada		Status	0	NÃO	-17,2784	-53,2599
	12/07/2024 03:16:35	MT - ALTO ARAGUAIA - Próx. BR-364	A sirene está ligada		Alerta de Software	0	NÃO	-17,2784	-53,2599
	12/07/2024 03:16:35	MT - ALTO ARAGUAIA - Próx. BR-364	Parada do Veículo		Alerta de Software	0	NÃO	-17,2784	-53,2599
	12/07/2024 03:14:35	MT - ALTO ARAGUAIA - Próx. BR-364	A sirene está ligada		Alerta de Software	0	NÃO	-17,2784	-53,2599
	12/07/2024 03:14:35	MT - ALTO ARAGUAIA - Próx. BR-364	Parada do Veículo		Alerta de Software	0	NÃO	-17,2784	-53,2599
	12/07/2024 03:14:35	MT - ALTO ARAGUAIA - Próx. BR-364	A sirene está ligada		Status	0	NÃO	-17,2784	-53,2599
	12/07/2024 03:14:35	MT - ALTO ARAGUAIA - Próx. BR-364	O veículo está bloqueado		Status	0	NÃO	-17,2784	-53,2599
	12/07/2024 03:12:35	MT - ALTO ARAGUAIA - Próx. BR-364	O veículo está bloqueado		Status	0	NÃO	-17,2784	-53,2598
	12/07/2024 03:12:35	MT - ALTO ARAGUAIA - Próx. BR-364	A sirene está ligada		Status	0	NÃO	-17,2784	-53,2598
	12/07/2024 03:12:35	MT - ALTO ARAGUAIA - Próx. BR-364	A sirene está ligada		Alerta de Software	0	NÃO	-17,2784	-53,2598
	12/07/2024 03:12:35	MT - ALTO ARAGUAIA - Próx. BR-364	Parada do Veículo		Alerta de Software	0	NÃO	-17,2784	-53,2598
	12/07/2024 03:10:35	MT - ALTO ARAGUAIA - Próx. BR-364	A sirene está ligada		Alerta de Software	0	NÃO	-17,2784	-53,2599
	12/07/2024 03:10:35	MT - ALTO ARAGUAIA - Próx. BR-364	Parada do Veículo		Alerta de Software	0	NÃO	-17,2784	-53,2599
	12/07/2024 03:10:35	MT - ALTO ARAGUAIA - Próx. BR-364	A sirene está ligada		Status	0	NÃO	-17,2784	-53,2599
	12/07/2024 03:10:35	MT - ALTO ARAGUAIA - Próx. BR-364	O veículo está bloqueado		Status	0	NÃO	-17,2784	-53,2599
	12/07/2024 03:08:35	MT - ALTO ARAGUAIA - Próx. BR-364	O veículo está bloqueado		Status	0	NÃO	-17,2784	-53,2599
	12/07/2024 03:08:35	MT - ALTO ARAGUAIA - Próx. BR-364	A sirene está ligada		Status	0	NÃO	-17,2784	-53,2599
	12/07/2024 03:08:35	MT - ALTO ARAGUAIA - Próx. BR-364	A sirene está ligada		Alerta de Software	0	NÃO	-17,2784	-53,2599

RELATÓRIO ANALÍTICO POR VEÍCULO






































Período: 09/07/2024 00:00:00 à 15/07/2024 23:59:59

Identificador: SSU6D35 EDIVAN DAF XF480 2024 (2º Bloqueio Onix)

Placa: SSU6D35

- Legenda:**
-  Mensagens enviadas do Veículo (Veículo -> Central)
 -  Mensagens enviadas do Veículo (Controle de Jornada Cliente)
 -  Mensagens enviadas da Central (Central -> Veículo)



Sentido:	Data e Hora:	Localização:	Mensagem:	Modo Emergência	Tipo Mensagem:	Vel. (Km/h)	Log ?	Latitude	Longitude
	12/07/2024 03:08:35	MT - ALTO ARAGUAIA - Próx. BR-364	Parada do Veículo		Alerta de Software	0	NÃO	-17,2784	-53,2599
	12/07/2024 03:06:35	MT - ALTO ARAGUAIA - Próx. BR-364	A sirene está ligada		Alerta de Software	0	NÃO	-17,2784	-53,2599
	12/07/2024 03:06:35	MT - ALTO ARAGUAIA - Próx. BR-364	Parada do Veículo		Alerta de Software	0	NÃO	-17,2784	-53,2599
	12/07/2024 03:06:35	MT - ALTO ARAGUAIA - Próx. BR-364	A sirene está ligada		Status	0	NÃO	-17,2784	-53,2599
	12/07/2024 03:06:35	MT - ALTO ARAGUAIA - Próx. BR-364	O veículo está bloqueado		Status	0	NÃO	-17,2784	-53,2599
	12/07/2024 03:04:35	MT - ALTO ARAGUAIA - Próx. BR-364	O veículo está bloqueado		Status	0	NÃO	-17,2784	-53,2599
	12/07/2024 03:04:35	MT - ALTO ARAGUAIA - Próx. BR-364	A sirene está ligada		Status	0	NÃO	-17,2784	-53,2599
	12/07/2024 03:04:35	MT - ALTO ARAGUAIA - Próx. BR-364	A sirene está ligada		Alerta de Software	0	NÃO	-17,2784	-53,2599
	12/07/2024 03:04:35	MT - ALTO ARAGUAIA - Próx. BR-364	Parada do Veículo		Alerta de Software	0	NÃO	-17,2784	-53,2599
	12/07/2024 03:02:35	MT - ALTO ARAGUAIA - Próx. BR-364	A sirene está ligada		Alerta de Software	0	NÃO	-17,2784	-53,2599
	12/07/2024 03:02:35	MT - ALTO ARAGUAIA - Próx. BR-364	Parada do Veículo		Alerta de Software	0	NÃO	-17,2784	-53,2599
	12/07/2024 03:02:35	MT - ALTO ARAGUAIA - Próx. BR-364	A sirene está ligada		Status	0	NÃO	-17,2784	-53,2599
	12/07/2024 03:02:35	MT - ALTO ARAGUAIA - Próx. BR-364	O veículo está bloqueado		Status	0	NÃO	-17,2784	-53,2599
	12/07/2024 03:00:35	MT - ALTO ARAGUAIA - Próx. BR-364	O veículo está bloqueado		Status	0	NÃO	-17,2784	-53,2599
	12/07/2024 03:00:35	MT - ALTO ARAGUAIA - Próx. BR-364	A sirene está ligada		Status	0	NÃO	-17,2784	-53,2599
	12/07/2024 03:00:35	MT - ALTO ARAGUAIA - Próx. BR-364	A sirene está ligada		Alerta de Software	0	NÃO	-17,2784	-53,2599
	12/07/2024 03:00:35	MT - ALTO ARAGUAIA - Próx. BR-364	Parada do Veículo		Alerta de Software	0	NÃO	-17,2784	-53,2599
	12/07/2024 02:58:35	MT - ALTO ARAGUAIA - Próx. BR-364	A sirene está ligada		Alerta de Software	0	NÃO	-17,2785	-53,2599
	12/07/2024 02:58:35	MT - ALTO ARAGUAIA - Próx. BR-364	Parada do Veículo		Alerta de Software	0	NÃO	-17,2785	-53,2599
	12/07/2024 02:58:35	MT - ALTO ARAGUAIA - Próx. BR-364	A sirene está ligada		Status	0	NÃO	-17,2785	-53,2599
	12/07/2024 02:58:35	MT - ALTO ARAGUAIA - Próx. BR-364	O veículo está bloqueado		Status	0	NÃO	-17,2785	-53,2599
	12/07/2024 02:56:35	MT - ALTO ARAGUAIA - Próx. BR-364	O veículo está bloqueado		Status	0	NÃO	-17,2785	-53,2599
	12/07/2024 02:56:35	MT - ALTO ARAGUAIA - Próx. BR-364	A sirene está ligada		Status	0	NÃO	-17,2785	-53,2599
	12/07/2024 02:56:35	MT - ALTO ARAGUAIA - Próx. BR-364	A sirene está ligada		Alerta de Software	0	NÃO	-17,2785	-53,2599
	12/07/2024 02:56:35	MT - ALTO ARAGUAIA - Próx. BR-364	Parada do Veículo		Alerta de Software	0	NÃO	-17,2785	-53,2599
	12/07/2024 02:54:35	MT - ALTO ARAGUAIA - Próx. BR-364	A sirene está ligada		Alerta de Software	0	NÃO	-17,2785	-53,2599
	12/07/2024 02:54:35	MT - ALTO ARAGUAIA - Próx. BR-364	Parada do Veículo		Alerta de Software	0	NÃO	-17,2785	-53,2599
	12/07/2024 02:54:35	MT - ALTO ARAGUAIA - Próx. BR-364	A sirene está ligada		Status	0	NÃO	-17,2785	-53,2599
	12/07/2024 02:54:35	MT - ALTO ARAGUAIA - Próx. BR-364	O veículo está bloqueado		Status	0	NÃO	-17,2785	-53,2599
	12/07/2024 02:52:35	MT - ALTO ARAGUAIA - Próx. BR-364	O veículo está bloqueado		Status	0	NÃO	-17,2784	-53,2599
	12/07/2024 02:52:35	MT - ALTO ARAGUAIA - Próx. BR-364	A sirene está ligada		Status	0	NÃO	-17,2784	-53,2599
	12/07/2024 02:52:35	MT - ALTO ARAGUAIA - Próx. BR-364	A sirene está ligada		Alerta de Software	0	NÃO	-17,2784	-53,2599
	12/07/2024 02:52:35	MT - ALTO ARAGUAIA - Próx. BR-364	Parada do Veículo		Alerta de Software	0	NÃO	-17,2784	-53,2599
	12/07/2024 02:50:35	MT - ALTO ARAGUAIA - Próx. BR-364	A sirene está ligada		Alerta de Software	0	NÃO	-17,2784	-53,2599
	12/07/2024 02:50:35	MT - ALTO ARAGUAIA - Próx. BR-364	Parada do Veículo		Alerta de Software	0	NÃO	-17,2784	-53,2599
	12/07/2024 02:50:35	MT - ALTO ARAGUAIA - Próx. BR-364	A sirene está ligada		Status	0	NÃO	-17,2784	-53,2599
	12/07/2024 02:50:35	MT - ALTO ARAGUAIA - Próx. BR-364	O veículo está bloqueado		Status	0	NÃO	-17,2784	-53,2599

RELATÓRIO ANALÍTICO POR VEÍCULO






































Período: 09/07/2024 00:00:00 à 15/07/2024 23:59:59

Identificador: SSU6D35 EDIVAN DAF XF480 2024 (2º Bloqueio Onix)

Placa: SSU6D35




- Legenda:**
-  Mensagens enviadas do Veículo (Veículo -> Central)
 -  Mensagens enviadas do Veículo (Controle de Jornada Cliente)
 -  Mensagens enviadas da Central (Central -> Veículo)













Sentido:	Data e Hora:	Localização:	Mensagem:	Modo Emergência	Tipo Mensagem:	Vel. (Km/h)	Log ?	Latitude	Longitude
	12/07/2024 02:48:35	MT - ALTO ARAGUAIA - Próx. BR-364	O veículo está bloqueado		Status	0	NÃO	-17,2784	-53,2598
	12/07/2024 02:48:35	MT - ALTO ARAGUAIA - Próx. BR-364	A sirene está ligada		Status	0	NÃO	-17,2784	-53,2598
	12/07/2024 02:48:35	MT - ALTO ARAGUAIA - Próx. BR-364	A sirene está ligada		Alerta de Software	0	NÃO	-17,2784	-53,2598
	12/07/2024 02:48:35	MT - ALTO ARAGUAIA - Próx. BR-364	Parada do Veículo		Alerta de Software	0	NÃO	-17,2784	-53,2598
	12/07/2024 02:46:35	MT - ALTO ARAGUAIA - Próx. BR-364	A sirene está ligada		Alerta de Software	0	NÃO	-17,2785	-53,2598
	12/07/2024 02:46:35	MT - ALTO ARAGUAIA - Próx. BR-364	Parada do Veículo		Alerta de Software	0	NÃO	-17,2785	-53,2598
	12/07/2024 02:46:35	MT - ALTO ARAGUAIA - Próx. BR-364	A sirene está ligada		Status	0	NÃO	-17,2785	-53,2598
	12/07/2024 02:46:35	MT - ALTO ARAGUAIA - Próx. BR-364	O veículo está bloqueado		Status	0	NÃO	-17,2785	-53,2598
	12/07/2024 02:44:35	MT - ALTO ARAGUAIA - Próx. BR-364	O veículo está bloqueado		Status	0	NÃO	-17,2785	-53,2598
	12/07/2024 02:44:35	MT - ALTO ARAGUAIA - Próx. BR-364	A sirene está ligada		Status	0	NÃO	-17,2785	-53,2598
	12/07/2024 02:44:35	MT - ALTO ARAGUAIA - Próx. BR-364	A sirene está ligada		Alerta de Software	0	NÃO	-17,2785	-53,2598
	12/07/2024 02:44:35	MT - ALTO ARAGUAIA - Próx. BR-364	Parada do Veículo		Alerta de Software	0	NÃO	-17,2785	-53,2598
	12/07/2024 02:42:35	MT - ALTO ARAGUAIA - Próx. BR-364	A sirene está ligada		Alerta de Software	0	NÃO	-17,2784	-53,2599
	12/07/2024 02:42:35	MT - ALTO ARAGUAIA - Próx. BR-364	Parada do Veículo		Alerta de Software	0	NÃO	-17,2784	-53,2599
	12/07/2024 02:42:35	MT - ALTO ARAGUAIA - Próx. BR-364	A sirene está ligada		Status	0	NÃO	-17,2784	-53,2599
	12/07/2024 02:42:35	MT - ALTO ARAGUAIA - Próx. BR-364	O veículo está bloqueado		Status	0	NÃO	-17,2784	-53,2599
	12/07/2024 02:40:35	MT - ALTO ARAGUAIA - Próx. BR-364	O veículo está bloqueado		Status	0	NÃO	-17,2785	-53,2598
	12/07/2024 02:40:35	MT - ALTO ARAGUAIA - Próx. BR-364	A sirene está ligada		Status	0	NÃO	-17,2785	-53,2598
	12/07/2024 02:40:35	MT - ALTO ARAGUAIA - Próx. BR-364	A sirene está ligada		Alerta de Software	0	NÃO	-17,2785	-53,2598
	12/07/2024 02:40:35	MT - ALTO ARAGUAIA - Próx. BR-364	Parada do Veículo		Alerta de Software	0	NÃO	-17,2785	-53,2598
	12/07/2024 02:38:35	MT - ALTO ARAGUAIA - Próx. BR-364	A sirene está ligada		Alerta de Software	0	NÃO	-17,2785	-53,2598
	12/07/2024 02:38:35	MT - ALTO ARAGUAIA - Próx. BR-364	Parada do Veículo		Alerta de Software	0	NÃO	-17,2785	-53,2598
	12/07/2024 02:38:35	MT - ALTO ARAGUAIA - Próx. BR-364	A sirene está ligada		Status	0	NÃO	-17,2785	-53,2598
	12/07/2024 02:38:35	MT - ALTO ARAGUAIA - Próx. BR-364	O veículo está bloqueado		Status	0	NÃO	-17,2785	-53,2598
	12/07/2024 02:36:35	MT - ALTO ARAGUAIA - Próx. BR-364	O veículo está bloqueado		Status	0	NÃO	-17,2784	-53,2598
	12/07/2024 02:36:35	MT - ALTO ARAGUAIA - Próx. BR-364	A sirene está ligada		Status	0	NÃO	-17,2784	-53,2598
	12/07/2024 02:36:35	MT - ALTO ARAGUAIA - Próx. BR-364	A sirene está ligada		Alerta de Software	0	NÃO	-17,2784	-53,2598
	12/07/2024 02:36:35	MT - ALTO ARAGUAIA - Próx. BR-364	Parada do Veículo		Alerta de Software	0	NÃO	-17,2784	-53,2598
	12/07/2024 02:34:35	MT - ALTO ARAGUAIA - Próx. BR-364	A sirene está ligada		Alerta de Software	0	NÃO	-17,2784	-53,2598
	12/07/2024 02:34:35	MT - ALTO ARAGUAIA - Próx. BR-364	Parada do Veículo		Alerta de Software	0	NÃO	-17,2784	-53,2598
	12/07/2024 02:34:35	MT - ALTO ARAGUAIA - Próx. BR-364	A sirene está ligada		Status	0	NÃO	-17,2784	-53,2598
	12/07/2024 02:34:35	MT - ALTO ARAGUAIA - Próx. BR-364	O veículo está bloqueado		Status	0	NÃO	-17,2784	-53,2598
	12/07/2024 02:32:35	MT - ALTO ARAGUAIA - Próx. BR-364	O veículo está bloqueado		Status	0	NÃO	-17,2785	-53,2599
	12/07/2024 02:32:35	MT - ALTO ARAGUAIA - Próx. BR-364	A sirene está ligada		Status	0	NÃO	-17,2785	-53,2599
	12/07/2024 02:32:35	MT - ALTO ARAGUAIA - Próx. BR-364	A sirene está ligada		Alerta de Software	0	NÃO	-17,2785	-53,2599
	12/07/2024 02:32:35	MT - ALTO ARAGUAIA - Próx. BR-364	Parada do Veículo		Alerta de Software	0	NÃO	-17,2785	-53,2599
	12/07/2024 02:30:35	MT - ALTO ARAGUAIA - Próx. BR-364	A sirene está ligada		Alerta de Software	0	NÃO	-17,2784	-53,2599

RELATÓRIO ANALÍTICO POR VEÍCULO

Período: 09/07/2024 00:00:00 à 15/07/2024 23:59:59
Identificador: SSU6D35 EDIVAN DAF XF480 2024 (2º Bloqueio Onix)
Placa: SSU6D35




- Legenda:**
-  Mensagens enviadas do Veículo (Veículo -> Central)
 -  Mensagens enviadas do Veículo (Controle de Jornada Cliente)
 -  Mensagens enviadas da Central (Central -> Veículo)






































Sentido:	Data e Hora:	Localização:	Mensagem:	Modo Emergência	Tipo Mensagem:	Vel. (Km/h)	Log ?	Latitude	Longitude
	12/07/2024 02:30:35	MT - ALTO ARAGUAIA - Próx. BR-364	Parada do Veículo		Alerta de Software	0	NÃO	-17,2784	-53,2599
	12/07/2024 02:30:35	MT - ALTO ARAGUAIA - Próx. BR-364	A sirene está ligada		Status	0	NÃO	-17,2784	-53,2599
	12/07/2024 02:30:35	MT - ALTO ARAGUAIA - Próx. BR-364	O veículo está bloqueado		Status	0	NÃO	-17,2784	-53,2599
	12/07/2024 02:28:35	MT - ALTO ARAGUAIA - Próx. BR-364	O veículo está bloqueado		Status	0	NÃO	-17,2784	-53,2599
	12/07/2024 02:28:35	MT - ALTO ARAGUAIA - Próx. BR-364	A sirene está ligada		Status	0	NÃO	-17,2784	-53,2599
	12/07/2024 02:28:35	MT - ALTO ARAGUAIA - Próx. BR-364	A sirene está ligada		Alerta de Software	0	NÃO	-17,2784	-53,2599
	12/07/2024 02:28:35	MT - ALTO ARAGUAIA - Próx. BR-364	Parada do Veículo		Alerta de Software	0	NÃO	-17,2784	-53,2599
	12/07/2024 02:26:35	MT - ALTO ARAGUAIA - Próx. BR-364	A sirene está ligada		Alerta de Software	0	NÃO	-17,2784	-53,2599
	12/07/2024 02:26:35	MT - ALTO ARAGUAIA - Próx. BR-364	Parada do Veículo		Alerta de Software	0	NÃO	-17,2784	-53,2599
	12/07/2024 02:26:35	MT - ALTO ARAGUAIA - Próx. BR-364	A sirene está ligada		Status	0	NÃO	-17,2784	-53,2599
	12/07/2024 02:26:35	MT - ALTO ARAGUAIA - Próx. BR-364	O veículo está bloqueado		Status	0	NÃO	-17,2784	-53,2599
	12/07/2024 02:24:35	MT - ALTO ARAGUAIA - Próx. BR-364	O veículo está bloqueado		Status	0	NÃO	-17,2785	-53,2599
	12/07/2024 02:24:35	MT - ALTO ARAGUAIA - Próx. BR-364	A sirene está ligada		Status	0	NÃO	-17,2785	-53,2599
	12/07/2024 02:24:35	MT - ALTO ARAGUAIA - Próx. BR-364	A sirene está ligada		Alerta de Software	0	NÃO	-17,2785	-53,2599
	12/07/2024 02:24:35	MT - ALTO ARAGUAIA - Próx. BR-364	Parada do Veículo		Alerta de Software	0	NÃO	-17,2785	-53,2599
	12/07/2024 02:22:35	MT - ALTO ARAGUAIA - Próx. BR-364	A sirene está ligada		Alerta de Software	0	NÃO	-17,2785	-53,2599
	12/07/2024 02:22:35	MT - ALTO ARAGUAIA - Próx. BR-364	Parada do Veículo		Alerta de Software	0	NÃO	-17,2785	-53,2599
	12/07/2024 02:22:35	MT - ALTO ARAGUAIA - Próx. BR-364	A sirene está ligada		Status	0	NÃO	-17,2785	-53,2599
	12/07/2024 02:22:35	MT - ALTO ARAGUAIA - Próx. BR-364	O veículo está bloqueado		Status	0	NÃO	-17,2785	-53,2599
	12/07/2024 02:20:35	MT - ALTO ARAGUAIA - Próx. BR-364	O veículo está bloqueado		Status	0	NÃO	-17,2785	-53,2599
	12/07/2024 02:20:35	MT - ALTO ARAGUAIA - Próx. BR-364	A sirene está ligada		Status	0	NÃO	-17,2785	-53,2599
	12/07/2024 02:20:35	MT - ALTO ARAGUAIA - Próx. BR-364	A sirene está ligada		Alerta de Software	0	NÃO	-17,2785	-53,2599
	12/07/2024 02:20:35	MT - ALTO ARAGUAIA - Próx. BR-364	Parada do Veículo		Alerta de Software	0	NÃO	-17,2785	-53,2599
	12/07/2024 02:18:35	MT - ALTO ARAGUAIA - Próx. BR-364	A sirene está ligada		Alerta de Software	0	NÃO	-17,2785	-53,2599
	12/07/2024 02:18:35	MT - ALTO ARAGUAIA - Próx. BR-364	Parada do Veículo		Alerta de Software	0	NÃO	-17,2785	-53,2599
	12/07/2024 02:18:35	MT - ALTO ARAGUAIA - Próx. BR-364	A sirene está ligada		Status	0	NÃO	-17,2785	-53,2599
	12/07/2024 02:18:35	MT - ALTO ARAGUAIA - Próx. BR-364	O veículo está bloqueado		Status	0	NÃO	-17,2785	-53,2599
	12/07/2024 02:16:35	MT - ALTO ARAGUAIA - Próx. BR-364	O veículo está bloqueado		Status	0	NÃO	-17,2785	-53,2599
	12/07/2024 02:16:35	MT - ALTO ARAGUAIA - Próx. BR-364	A sirene está ligada		Status	0	NÃO	-17,2785	-53,2599
	12/07/2024 02:16:35	MT - ALTO ARAGUAIA - Próx. BR-364	A sirene está ligada		Alerta de Software	0	NÃO	-17,2785	-53,2599
	12/07/2024 02:16:35	MT - ALTO ARAGUAIA - Próx. BR-364	Parada do Veículo		Alerta de Software	0	NÃO	-17,2785	-53,2599
	12/07/2024 02:14:35	MT - ALTO ARAGUAIA - Próx. BR-364	A sirene está ligada		Alerta de Software	0	NÃO	-17,2784	-53,2599
	12/07/2024 02:14:35	MT - ALTO ARAGUAIA - Próx. BR-364	Parada do Veículo		Alerta de Software	0	NÃO	-17,2784	-53,2599
	12/07/2024 02:14:35	MT - ALTO ARAGUAIA - Próx. BR-364	A sirene está ligada		Status	0	NÃO	-17,2784	-53,2599
	12/07/2024 02:14:35	MT - ALTO ARAGUAIA - Próx. BR-364	O veículo está bloqueado		Status	0	NÃO	-17,2784	-53,2599
	12/07/2024 02:12:35	MT - ALTO ARAGUAIA - Próx. BR-364	O veículo está bloqueado		Status	0	NÃO	-17,2784	-53,2599
	12/07/2024 02:12:35	MT - ALTO ARAGUAIA - Próx. BR-364	A sirene está ligada		Status	0	NÃO	-17,2784	-53,2599

RELATÓRIO ANALÍTICO POR VEÍCULO

Período: 09/07/2024 00:00:00 à 15/07/2024 23:59:59
Identificador: SSU6D35 EDIVAN DAF XF480 2024 (2º Bloqueio Onix)
Placa: SSU6D35

- Legenda:**
-  Mensagens enviadas do Veículo (Veículo -> Central)
 -  Mensagens enviadas do Veículo (Controle de Jornada Cliente)
 -  Mensagens enviadas da Central (Central -> Veículo)



Sentido:	Data e Hora:	Localização:	Mensagem:	Modo Emergência	Tipo Mensagem:	Vel. (Km/h)	Log ?	Latitude	Longitude
	12/07/2024 02:12:35	MT - ALTO ARAGUAIA - Próx. BR-364	A sirene está ligada		Alerta de Software	0	NÃO	-17,2784	-53,2599
	12/07/2024 02:12:35	MT - ALTO ARAGUAIA - Próx. BR-364	Parada do Veículo		Alerta de Software	0	NÃO	-17,2784	-53,2599
	12/07/2024 02:10:35	MT - ALTO ARAGUAIA - Próx. BR-364	A sirene está ligada		Alerta de Software	0	NÃO	-17,2784	-53,2598
	12/07/2024 02:10:35	MT - ALTO ARAGUAIA - Próx. BR-364	Parada do Veículo		Alerta de Software	0	NÃO	-17,2784	-53,2598
	12/07/2024 02:10:35	MT - ALTO ARAGUAIA - Próx. BR-364	A sirene está ligada		Status	0	NÃO	-17,2784	-53,2598
	12/07/2024 02:10:35	MT - ALTO ARAGUAIA - Próx. BR-364	O veículo está bloqueado		Status	0	NÃO	-17,2784	-53,2598
	12/07/2024 02:08:35	MT - ALTO ARAGUAIA - Próx. BR-364	O veículo está bloqueado		Status	0	NÃO	-17,2784	-53,2598
	12/07/2024 02:08:35	MT - ALTO ARAGUAIA - Próx. BR-364	A sirene está ligada		Status	0	NÃO	-17,2784	-53,2598
	12/07/2024 02:08:35	MT - ALTO ARAGUAIA - Próx. BR-364	A sirene está ligada		Alerta de Software	0	NÃO	-17,2784	-53,2598
	12/07/2024 02:08:35	MT - ALTO ARAGUAIA - Próx. BR-364	Parada do Veículo		Alerta de Software	0	NÃO	-17,2784	-53,2598
	12/07/2024 02:06:35	MT - ALTO ARAGUAIA - Próx. BR-364	A sirene está ligada		Alerta de Software	0	NÃO	-17,2784	-53,2599
	12/07/2024 02:06:35	MT - ALTO ARAGUAIA - Próx. BR-364	Parada do Veículo		Alerta de Software	0	NÃO	-17,2784	-53,2599
	12/07/2024 02:06:35	MT - ALTO ARAGUAIA - Próx. BR-364	A sirene está ligada		Status	0	NÃO	-17,2784	-53,2599
	12/07/2024 02:06:35	MT - ALTO ARAGUAIA - Próx. BR-364	O veículo está bloqueado		Status	0	NÃO	-17,2784	-53,2599
	12/07/2024 02:04:35	MT - ALTO ARAGUAIA - Próx. BR-364	O veículo está bloqueado		Status	0	NÃO	-17,2784	-53,2599
	12/07/2024 02:04:35	MT - ALTO ARAGUAIA - Próx. BR-364	A sirene está ligada		Status	0	NÃO	-17,2784	-53,2599
	12/07/2024 02:04:35	MT - ALTO ARAGUAIA - Próx. BR-364	A sirene está ligada		Alerta de Software	0	NÃO	-17,2784	-53,2599
	12/07/2024 02:04:35	MT - ALTO ARAGUAIA - Próx. BR-364	Parada do Veículo		Alerta de Software	0	NÃO	-17,2784	-53,2599
	12/07/2024 02:02:35	MT - ALTO ARAGUAIA - Próx. BR-364	A sirene está ligada		Alerta de Software	0	NÃO	-17,2784	-53,2599
	12/07/2024 02:02:35	MT - ALTO ARAGUAIA - Próx. BR-364	Parada do Veículo		Alerta de Software	0	NÃO	-17,2784	-53,2599
	12/07/2024 02:02:35	MT - ALTO ARAGUAIA - Próx. BR-364	A sirene está ligada		Status	0	NÃO	-17,2784	-53,2599
	12/07/2024 02:02:35	MT - ALTO ARAGUAIA - Próx. BR-364	O veículo está bloqueado		Status	0	NÃO	-17,2784	-53,2599
	12/07/2024 02:00:35	MT - ALTO ARAGUAIA - Próx. BR-364	O veículo está bloqueado		Status	0	NÃO	-17,2784	-53,2599
	12/07/2024 02:00:35	MT - ALTO ARAGUAIA - Próx. BR-364	A sirene está ligada		Status	0	NÃO	-17,2784	-53,2599
	12/07/2024 02:00:35	MT - ALTO ARAGUAIA - Próx. BR-364	A sirene está ligada		Alerta de Software	0	NÃO	-17,2784	-53,2599
	12/07/2024 02:00:35	MT - ALTO ARAGUAIA - Próx. BR-364	Parada do Veículo		Alerta de Software	0	NÃO	-17,2784	-53,2599
	12/07/2024 01:58:35	MT - ALTO ARAGUAIA - Próx. BR-364	A sirene está ligada		Alerta de Software	0	NÃO	-17,2784	-53,2599
	12/07/2024 01:58:35	MT - ALTO ARAGUAIA - Próx. BR-364	Parada do Veículo		Alerta de Software	0	NÃO	-17,2784	-53,2599
	12/07/2024 01:58:35	MT - ALTO ARAGUAIA - Próx. BR-364	A sirene está ligada		Status	0	NÃO	-17,2784	-53,2599
	12/07/2024 01:58:35	MT - ALTO ARAGUAIA - Próx. BR-364	O veículo está bloqueado		Status	0	NÃO	-17,2784	-53,2599
	12/07/2024 01:56:35	MT - ALTO ARAGUAIA - Próx. BR-364	O veículo está bloqueado		Status	0	NÃO	-17,2784	-53,2599
	12/07/2024 01:56:35	MT - ALTO ARAGUAIA - Próx. BR-364	A sirene está ligada		Status	0	NÃO	-17,2784	-53,2599
	12/07/2024 01:56:35	MT - ALTO ARAGUAIA - Próx. BR-364	A sirene está ligada		Alerta de Software	0	NÃO	-17,2784	-53,2599
	12/07/2024 01:56:35	MT - ALTO ARAGUAIA - Próx. BR-364	Parada do Veículo		Alerta de Software	0	NÃO	-17,2784	-53,2599
	12/07/2024 01:54:35	MT - ALTO ARAGUAIA - Próx. BR-364	A sirene está ligada		Alerta de Software	0	NÃO	-17,2784	-53,2599
	12/07/2024 01:54:35	MT - ALTO ARAGUAIA - Próx. BR-364	Parada do Veículo		Alerta de Software	0	NÃO	-17,2784	-53,2599
	12/07/2024 01:54:35	MT - ALTO ARAGUAIA - Próx. BR-364	A sirene está ligada		Status	0	NÃO	-17,2784	-53,2599

RELATÓRIO ANALÍTICO POR VEÍCULO






































Período: 09/07/2024 00:00:00 à 15/07/2024 23:59:59

Identificador: SSU6D35 EDIVAN DAF XF480 2024 (2º Bloqueio Onix)

Placa: SSU6D35




- Legenda:**
-  Mensagens enviadas do Veículo (Veículo -> Central)
 -  Mensagens enviadas do Veículo (Controle de Jornada Cliente)
 -  Mensagens enviadas da Central (Central -> Veículo)























Sentido:	Data e Hora:	Localização:	Mensagem:	Modo Emergência	Tipo Mensagem:	Vel. (Km/h)	Log ?	Latitude	Longitude
	12/07/2024 01:54:35	MT - ALTO ARAGUAIA - Próx. BR-364	O veículo está bloqueado		Status	0	NÃO	-17,2784	-53,2599
	12/07/2024 01:52:35	MT - ALTO ARAGUAIA - Próx. BR-364	O veículo está bloqueado		Status	0	NÃO	-17,2784	-53,2599
	12/07/2024 01:52:35	MT - ALTO ARAGUAIA - Próx. BR-364	A sirene está ligada		Status	0	NÃO	-17,2784	-53,2599
	12/07/2024 01:52:35	MT - ALTO ARAGUAIA - Próx. BR-364	A sirene está ligada		Alerta de Software	0	NÃO	-17,2784	-53,2599
	12/07/2024 01:52:35	MT - ALTO ARAGUAIA - Próx. BR-364	Parada do Veículo		Alerta de Software	0	NÃO	-17,2784	-53,2599
	12/07/2024 01:50:35	MT - ALTO ARAGUAIA - Próx. BR-364	A sirene está ligada		Alerta de Software	0	NÃO	-17,2784	-53,2599
	12/07/2024 01:50:35	MT - ALTO ARAGUAIA - Próx. BR-364	Parada do Veículo		Alerta de Software	0	NÃO	-17,2784	-53,2599
	12/07/2024 01:50:35	MT - ALTO ARAGUAIA - Próx. BR-364	A sirene está ligada		Status	0	NÃO	-17,2784	-53,2599
	12/07/2024 01:50:35	MT - ALTO ARAGUAIA - Próx. BR-364	O veículo está bloqueado		Status	0	NÃO	-17,2784	-53,2599
	12/07/2024 01:48:35	MT - ALTO ARAGUAIA - Próx. BR-364	O veículo está bloqueado		Status	0	NÃO	-17,2784	-53,2599
	12/07/2024 01:48:35	MT - ALTO ARAGUAIA - Próx. BR-364	A sirene está ligada		Status	0	NÃO	-17,2784	-53,2599
	12/07/2024 01:48:35	MT - ALTO ARAGUAIA - Próx. BR-364	A sirene está ligada		Alerta de Software	0	NÃO	-17,2784	-53,2599
	12/07/2024 01:48:35	MT - ALTO ARAGUAIA - Próx. BR-364	Parada do Veículo		Alerta de Software	0	NÃO	-17,2784	-53,2599
	12/07/2024 01:46:35	MT - ALTO ARAGUAIA - Próx. BR-364	A sirene está ligada		Alerta de Software	0	NÃO	-17,2784	-53,2599
	12/07/2024 01:46:35	MT - ALTO ARAGUAIA - Próx. BR-364	Parada do Veículo		Alerta de Software	0	NÃO	-17,2784	-53,2599
	12/07/2024 01:46:35	MT - ALTO ARAGUAIA - Próx. BR-364	A sirene está ligada		Status	0	NÃO	-17,2784	-53,2599
	12/07/2024 01:46:35	MT - ALTO ARAGUAIA - Próx. BR-364	O veículo está bloqueado		Status	0	NÃO	-17,2784	-53,2599
	12/07/2024 01:44:35	MT - ALTO ARAGUAIA - Próx. BR-364	O veículo está bloqueado		Status	0	NÃO	-17,2784	-53,2599
	12/07/2024 01:44:35	MT - ALTO ARAGUAIA - Próx. BR-364	A sirene está ligada		Status	0	NÃO	-17,2784	-53,2599
	12/07/2024 01:44:35	MT - ALTO ARAGUAIA - Próx. BR-364	A sirene está ligada		Alerta de Software	0	NÃO	-17,2784	-53,2599
	12/07/2024 01:44:35	MT - ALTO ARAGUAIA - Próx. BR-364	Parada do Veículo		Alerta de Software	0	NÃO	-17,2784	-53,2599
	12/07/2024 01:42:35	MT - ALTO ARAGUAIA - Próx. BR-364	A sirene está ligada		Alerta de Software	0	NÃO	-17,2784	-53,2599
	12/07/2024 01:42:35	MT - ALTO ARAGUAIA - Próx. BR-364	Parada do Veículo		Alerta de Software	0	NÃO	-17,2784	-53,2599
	12/07/2024 01:42:35	MT - ALTO ARAGUAIA - Próx. BR-364	A sirene está ligada		Status	0	NÃO	-17,2784	-53,2599
	12/07/2024 01:42:35	MT - ALTO ARAGUAIA - Próx. BR-364	O veículo está bloqueado		Status	0	NÃO	-17,2784	-53,2599
	12/07/2024 01:40:35	MT - ALTO ARAGUAIA - Próx. BR-364	O veículo está bloqueado		Status	0	NÃO	-17,2784	-53,2599
	12/07/2024 01:40:35	MT - ALTO ARAGUAIA - Próx. BR-364	A sirene está ligada		Status	0	NÃO	-17,2784	-53,2599
	12/07/2024 01:40:35	MT - ALTO ARAGUAIA - Próx. BR-364	A sirene está ligada		Alerta de Software	0	NÃO	-17,2784	-53,2599
	12/07/2024 01:40:35	MT - ALTO ARAGUAIA - Próx. BR-364	Parada do Veículo		Alerta de Software	0	NÃO	-17,2784	-53,2599
	12/07/2024 01:38:35	MT - ALTO ARAGUAIA - Próx. BR-364	A sirene está ligada		Alerta de Software	0	NÃO	-17,2784	-53,2599
	12/07/2024 01:38:35	MT - ALTO ARAGUAIA - Próx. BR-364	Parada do Veículo		Alerta de Software	0	NÃO	-17,2784	-53,2599
	12/07/2024 01:38:35	MT - ALTO ARAGUAIA - Próx. BR-364	A sirene está ligada		Status	0	NÃO	-17,2784	-53,2599
	12/07/2024 01:38:35	MT - ALTO ARAGUAIA - Próx. BR-364	O veículo está bloqueado		Status	0	NÃO	-17,2784	-53,2599
	12/07/2024 01:36:35	MT - ALTO ARAGUAIA - Próx. BR-364	O veículo está bloqueado		Status	0	NÃO	-17,2784	-53,2599
	12/07/2024 01:36:35	MT - ALTO ARAGUAIA - Próx. BR-364	A sirene está ligada		Status	0	NÃO	-17,2784	-53,2599
	12/07/2024 01:36:35	MT - ALTO ARAGUAIA - Próx. BR-364	A sirene está ligada		Alerta de Software	0	NÃO	-17,2784	-53,2599
	12/07/2024 01:36:35	MT - ALTO ARAGUAIA - Próx. BR-364	Parada do Veículo		Alerta de Software	0	NÃO	-17,2784	-53,2599

RELATÓRIO ANALÍTICO POR VEÍCULO

Período: 09/07/2024 00:00:00 à 15/07/2024 23:59:59
Identificador: SSU6D35 EDIVAN DAF XF480 2024 (2º Bloqueio Onix)
Placa: SSU6D35

- Legenda:**
-  Mensagens enviadas do Veículo (Veículo -> Central)
 -  Mensagens enviadas do Veículo (Controle de Jornada Cliente)
 -  Mensagens enviadas da Central (Central -> Veículo)



Sentido:	Data e Hora:	Localização:	Mensagem:	Modo Emergência	Tipo Mensagem:	Vel. (Km/h)	Log ?	Latitude	Longitude
	12/07/2024 01:34:35	MT - ALTO ARAGUAIA - Próx. BR-364	A sirene está ligada		Alerta de Software	0	NÃO	-17,2784	-53,2598
	12/07/2024 01:34:35	MT - ALTO ARAGUAIA - Próx. BR-364	Parada do Veículo		Alerta de Software	0	NÃO	-17,2784	-53,2598
	12/07/2024 01:34:35	MT - ALTO ARAGUAIA - Próx. BR-364	A sirene está ligada		Status	0	NÃO	-17,2784	-53,2598
	12/07/2024 01:34:35	MT - ALTO ARAGUAIA - Próx. BR-364	O veículo está bloqueado		Status	0	NÃO	-17,2784	-53,2598
	12/07/2024 01:32:35	MT - ALTO ARAGUAIA - Próx. BR-364	O veículo está bloqueado		Status	0	NÃO	-17,2784	-53,2598
	12/07/2024 01:32:35	MT - ALTO ARAGUAIA - Próx. BR-364	A sirene está ligada		Status	0	NÃO	-17,2784	-53,2598
	12/07/2024 01:32:35	MT - ALTO ARAGUAIA - Próx. BR-364	A sirene está ligada		Alerta de Software	0	NÃO	-17,2784	-53,2598
	12/07/2024 01:32:35	MT - ALTO ARAGUAIA - Próx. BR-364	Parada do Veículo		Alerta de Software	0	NÃO	-17,2784	-53,2598
	12/07/2024 01:30:35	MT - ALTO ARAGUAIA - Próx. BR-364	A sirene está ligada		Alerta de Software	0	NÃO	-17,2784	-53,2598
	12/07/2024 01:30:35	MT - ALTO ARAGUAIA - Próx. BR-364	Parada do Veículo		Alerta de Software	0	NÃO	-17,2784	-53,2598
	12/07/2024 01:30:35	MT - ALTO ARAGUAIA - Próx. BR-364	A sirene está ligada		Status	0	NÃO	-17,2784	-53,2598
	12/07/2024 01:30:35	MT - ALTO ARAGUAIA - Próx. BR-364	O veículo está bloqueado		Status	0	NÃO	-17,2784	-53,2598
	12/07/2024 01:28:35	MT - ALTO ARAGUAIA - Próx. BR-364	O veículo está bloqueado		Status	0	NÃO	-17,2784	-53,2598
	12/07/2024 01:28:35	MT - ALTO ARAGUAIA - Próx. BR-364	A sirene está ligada		Status	0	NÃO	-17,2784	-53,2598
	12/07/2024 01:28:35	MT - ALTO ARAGUAIA - Próx. BR-364	A sirene está ligada		Alerta de Software	0	NÃO	-17,2784	-53,2598
	12/07/2024 01:28:35	MT - ALTO ARAGUAIA - Próx. BR-364	Parada do Veículo		Alerta de Software	0	NÃO	-17,2784	-53,2598
	12/07/2024 01:26:35	MT - ALTO ARAGUAIA - Próx. BR-364	A sirene está ligada		Alerta de Software	0	NÃO	-17,2784	-53,2599
	12/07/2024 01:26:35	MT - ALTO ARAGUAIA - Próx. BR-364	Parada do Veículo		Alerta de Software	0	NÃO	-17,2784	-53,2599
	12/07/2024 01:26:35	MT - ALTO ARAGUAIA - Próx. BR-364	A sirene está ligada		Status	0	NÃO	-17,2784	-53,2599
	12/07/2024 01:26:35	MT - ALTO ARAGUAIA - Próx. BR-364	O veículo está bloqueado		Status	0	NÃO	-17,2784	-53,2599
	12/07/2024 01:24:35	MT - ALTO ARAGUAIA - Próx. BR-364	O veículo está bloqueado		Status	0	NÃO	-17,2784	-53,2599
	12/07/2024 01:24:35	MT - ALTO ARAGUAIA - Próx. BR-364	A sirene está ligada		Status	0	NÃO	-17,2784	-53,2599
	12/07/2024 01:24:35	MT - ALTO ARAGUAIA - Próx. BR-364	A sirene está ligada		Alerta de Software	0	NÃO	-17,2784	-53,2599
	12/07/2024 01:24:35	MT - ALTO ARAGUAIA - Próx. BR-364	Parada do Veículo		Alerta de Software	0	NÃO	-17,2784	-53,2599
	12/07/2024 01:22:35	MT - ALTO ARAGUAIA - Próx. BR-364	A sirene está ligada		Alerta de Software	0	NÃO	-17,2784	-53,2599
	12/07/2024 01:22:35	MT - ALTO ARAGUAIA - Próx. BR-364	Parada do Veículo		Alerta de Software	0	NÃO	-17,2784	-53,2599
	12/07/2024 01:22:35	MT - ALTO ARAGUAIA - Próx. BR-364	A sirene está ligada		Status	0	NÃO	-17,2784	-53,2599
	12/07/2024 01:22:35	MT - ALTO ARAGUAIA - Próx. BR-364	O veículo está bloqueado		Status	0	NÃO	-17,2784	-53,2599
	12/07/2024 01:20:35	MT - ALTO ARAGUAIA - Próx. BR-364	O veículo está bloqueado		Status	0	NÃO	-17,2784	-53,2599
	12/07/2024 01:20:35	MT - ALTO ARAGUAIA - Próx. BR-364	A sirene está ligada		Status	0	NÃO	-17,2784	-53,2599
	12/07/2024 01:20:35	MT - ALTO ARAGUAIA - Próx. BR-364	A sirene está ligada		Alerta de Software	0	NÃO	-17,2784	-53,2599
	12/07/2024 01:20:35	MT - ALTO ARAGUAIA - Próx. BR-364	Parada do Veículo		Alerta de Software	0	NÃO	-17,2784	-53,2599
	12/07/2024 01:18:35	MT - ALTO ARAGUAIA - Próx. BR-364	A sirene está ligada		Alerta de Software	0	NÃO	-17,2784	-53,2599
	12/07/2024 01:18:35	MT - ALTO ARAGUAIA - Próx. BR-364	Parada do Veículo		Alerta de Software	0	NÃO	-17,2784	-53,2599
	12/07/2024 01:18:35	MT - ALTO ARAGUAIA - Próx. BR-364	A sirene está ligada		Status	0	NÃO	-17,2784	-53,2599
	12/07/2024 01:18:35	MT - ALTO ARAGUAIA - Próx. BR-364	O veículo está bloqueado		Status	0	NÃO	-17,2784	-53,2599
	12/07/2024 01:16:35	MT - ALTO ARAGUAIA - Próx. BR-364	O veículo está bloqueado		Status	0	NÃO	-17,2784	-53,2599

RELATÓRIO ANALÍTICO POR VEÍCULO






































Período: 09/07/2024 00:00:00 à 15/07/2024 23:59:59

Identificador: SSU6D35 EDIVAN DAF XF480 2024 (2º Bloqueio Onix)

Placa: SSU6D35

- Legenda:**
-  Mensagens enviadas do Veículo (Veículo -> Central)
 -  Mensagens enviadas do Veículo (Controle de Jornada Cliente)
 -  Mensagens enviadas da Central (Central -> Veículo)



Sentido:	Data e Hora:	Localização:	Mensagem:	Modo Emergência	Tipo Mensagem:	Vel. (Km/h)	Log ?	Latitude	Longitude
	12/07/2024 01:16:35	MT - ALTO ARAGUAIA - Próx. BR-364	A sirene está ligada		Status	0	NÃO	-17,2784	-53,2599
	12/07/2024 01:16:35	MT - ALTO ARAGUAIA - Próx. BR-364	A sirene está ligada		Alerta de Software	0	NÃO	-17,2784	-53,2599
	12/07/2024 01:16:35	MT - ALTO ARAGUAIA - Próx. BR-364	Parada do Veículo		Alerta de Software	0	NÃO	-17,2784	-53,2599
	12/07/2024 01:14:35	MT - ALTO ARAGUAIA - Próx. BR-364	A sirene está ligada		Alerta de Software	0	NÃO	-17,2784	-53,2599
	12/07/2024 01:14:35	MT - ALTO ARAGUAIA - Próx. BR-364	Parada do Veículo		Alerta de Software	0	NÃO	-17,2784	-53,2599
	12/07/2024 01:14:35	MT - ALTO ARAGUAIA - Próx. BR-364	A sirene está ligada		Status	0	NÃO	-17,2784	-53,2599
	12/07/2024 01:14:35	MT - ALTO ARAGUAIA - Próx. BR-364	O veículo está bloqueado		Status	0	NÃO	-17,2784	-53,2599
	12/07/2024 01:12:35	MT - ALTO ARAGUAIA - Próx. BR-364	O veículo está bloqueado		Status	0	NÃO	-17,2784	-53,2599
	12/07/2024 01:12:35	MT - ALTO ARAGUAIA - Próx. BR-364	A sirene está ligada		Status	0	NÃO	-17,2784	-53,2599
	12/07/2024 01:12:35	MT - ALTO ARAGUAIA - Próx. BR-364	A sirene está ligada		Alerta de Software	0	NÃO	-17,2784	-53,2599
	12/07/2024 01:12:35	MT - ALTO ARAGUAIA - Próx. BR-364	Parada do Veículo		Alerta de Software	0	NÃO	-17,2784	-53,2599
	12/07/2024 01:10:35	MT - ALTO ARAGUAIA - Próx. BR-364	A sirene está ligada		Alerta de Software	0	NÃO	-17,2784	-53,2599
	12/07/2024 01:10:35	MT - ALTO ARAGUAIA - Próx. BR-364	Parada do Veículo		Alerta de Software	0	NÃO	-17,2784	-53,2599
	12/07/2024 01:10:35	MT - ALTO ARAGUAIA - Próx. BR-364	A sirene está ligada		Status	0	NÃO	-17,2784	-53,2599
	12/07/2024 01:10:35	MT - ALTO ARAGUAIA - Próx. BR-364	O veículo está bloqueado		Status	0	NÃO	-17,2784	-53,2599
	12/07/2024 01:08:35	MT - ALTO ARAGUAIA - Próx. BR-364	O veículo está bloqueado		Status	0	NÃO	-17,2784	-53,2599
	12/07/2024 01:08:35	MT - ALTO ARAGUAIA - Próx. BR-364	A sirene está ligada		Status	0	NÃO	-17,2784	-53,2599
	12/07/2024 01:08:35	MT - ALTO ARAGUAIA - Próx. BR-364	A sirene está ligada		Alerta de Software	0	NÃO	-17,2784	-53,2599
	12/07/2024 01:08:35	MT - ALTO ARAGUAIA - Próx. BR-364	Parada do Veículo		Alerta de Software	0	NÃO	-17,2784	-53,2599
	12/07/2024 01:06:35	MT - ALTO ARAGUAIA - Próx. BR-364	A sirene está ligada		Alerta de Software	0	NÃO	-17,2784	-53,2599
	12/07/2024 01:06:35	MT - ALTO ARAGUAIA - Próx. BR-364	Parada do Veículo		Alerta de Software	0	NÃO	-17,2784	-53,2599
	12/07/2024 01:06:35	MT - ALTO ARAGUAIA - Próx. BR-364	A sirene está ligada		Status	0	NÃO	-17,2784	-53,2599
	12/07/2024 01:06:35	MT - ALTO ARAGUAIA - Próx. BR-364	O veículo está bloqueado		Status	0	NÃO	-17,2784	-53,2599
	12/07/2024 01:04:35	MT - ALTO ARAGUAIA - Próx. BR-364	O veículo está bloqueado		Status	0	NÃO	-17,2784	-53,2599
	12/07/2024 01:04:35	MT - ALTO ARAGUAIA - Próx. BR-364	A sirene está ligada		Status	0	NÃO	-17,2784	-53,2599
	12/07/2024 01:04:35	MT - ALTO ARAGUAIA - Próx. BR-364	A sirene está ligada		Alerta de Software	0	NÃO	-17,2784	-53,2599
	12/07/2024 01:04:35	MT - ALTO ARAGUAIA - Próx. BR-364	Parada do Veículo		Alerta de Software	0	NÃO	-17,2784	-53,2599
	12/07/2024 01:02:35	MT - ALTO ARAGUAIA - Próx. BR-364	A sirene está ligada		Alerta de Software	0	NÃO	-17,2784	-53,2599
	12/07/2024 01:02:35	MT - ALTO ARAGUAIA - Próx. BR-364	Parada do Veículo		Alerta de Software	0	NÃO	-17,2784	-53,2599
	12/07/2024 01:02:35	MT - ALTO ARAGUAIA - Próx. BR-364	A sirene está ligada		Status	0	NÃO	-17,2784	-53,2599
	12/07/2024 01:02:35	MT - ALTO ARAGUAIA - Próx. BR-364	O veículo está bloqueado		Status	0	NÃO	-17,2784	-53,2599
	12/07/2024 01:00:35	MT - ALTO ARAGUAIA - Próx. BR-364	O veículo está bloqueado		Status	0	NÃO	-17,2784	-53,2599
	12/07/2024 01:00:35	MT - ALTO ARAGUAIA - Próx. BR-364	A sirene está ligada		Status	0	NÃO	-17,2784	-53,2599
	12/07/2024 01:00:35	MT - ALTO ARAGUAIA - Próx. BR-364	A sirene está ligada		Alerta de Software	0	NÃO	-17,2784	-53,2599
	12/07/2024 01:00:35	MT - ALTO ARAGUAIA - Próx. BR-364	Parada do Veículo		Alerta de Software	0	NÃO	-17,2784	-53,2599
	12/07/2024 00:58:35	MT - ALTO ARAGUAIA - Próx. BR-364	A sirene está ligada		Alerta de Software	0	NÃO	-17,2784	-53,2599
	12/07/2024 00:58:35	MT - ALTO ARAGUAIA - Próx. BR-364	Parada do Veículo		Alerta de Software	0	NÃO	-17,2784	-53,2599


RELATÓRIO ANALÍTICO POR VEÍCULO

Período: 09/07/2024 00:00:00 à 15/07/2024 23:59:59


Identificador: SSU6D35 EDIVAN DAF XF480 2024 (2º Bloqueio Onix)

Placa: SSU6D35


Legenda:



Mensagens enviadas do Veículo (Veículo -> Central)















Mensagens enviadas do Veículo (Controle de Jornada Cliente)






Mensagens enviadas da Central (Central -> Veículo)










Sentido:	Data e Hora:	Localização:	Mensagem:	Modo Emergência	Tipo Mensagem:	Vel. (Km/h)	Log ?	Latitude	Longitude
	12/07/2024 00:58:35	MT - ALTO ARAGUAIA - Próx. BR-364	A sirene está ligada		Status	0	NÃO	-17,2784	-53,2599
	12/07/2024 00:58:35	MT - ALTO ARAGUAIA - Próx. BR-364	O veículo está bloqueado		Status	0	NÃO	-17,2784	-53,2599
	12/07/2024 00:56:35	MT - ALTO ARAGUAIA - Próx. BR-364	O veículo está bloqueado		Status	0	NÃO	-17,2784	-53,2599
	12/07/2024 00:56:35	MT - ALTO ARAGUAIA - Próx. BR-364	A sirene está ligada		Status	0	NÃO	-17,2784	-53,2599
	12/07/2024 00:56:35	MT - ALTO ARAGUAIA - Próx. BR-364	A sirene está ligada		Alerta de Software	0	NÃO	-17,2784	-53,2599
	12/07/2024 00:56:35	MT - ALTO ARAGUAIA - Próx. BR-364	Parada do Veículo		Alerta de Software	0	NÃO	-17,2784	-53,2599
	12/07/2024 00:54:35	MT - ALTO ARAGUAIA - Próx. BR-364	A sirene está ligada		Alerta de Software	0	NÃO	-17,2784	-53,2599
	12/07/2024 00:54:35	MT - ALTO ARAGUAIA - Próx. BR-364	Parada do Veículo		Alerta de Software	0	NÃO	-17,2784	-53,2599
	12/07/2024 00:54:35	MT - ALTO ARAGUAIA - Próx. BR-364	A sirene está ligada		Status	0	NÃO	-17,2784	-53,2599
	12/07/2024 00:54:35	MT - ALTO ARAGUAIA - Próx. BR-364	O veículo está bloqueado		Status	0	NÃO	-17,2784	-53,2599
	12/07/2024 00:52:35	MT - ALTO ARAGUAIA - Próx. BR-364	O veículo está bloqueado		Status	0	NÃO	-17,2784	-53,2598
	12/07/2024 00:52:35	MT - ALTO ARAGUAIA - Próx. BR-364	A sirene está ligada		Status	0	NÃO	-17,2784	-53,2598
	12/07/2024 00:52:35	MT - ALTO ARAGUAIA - Próx. BR-364	A sirene está ligada		Alerta de Software	0	NÃO	-17,2784	-53,2598
	12/07/2024 00:52:35	MT - ALTO ARAGUAIA - Próx. BR-364	Parada do Veículo		Alerta de Software	0	NÃO	-17,2784	-53,2598
	12/07/2024 00:50:35	MT - ALTO ARAGUAIA - Próx. BR-364	A sirene está ligada		Alerta de Software	0	NÃO	-17,2784	-53,2598
	12/07/2024 00:50:35	MT - ALTO ARAGUAIA - Próx. BR-364	Parada do Veículo		Alerta de Software	0	NÃO	-17,2784	-53,2598
	12/07/2024 00:50:35	MT - ALTO ARAGUAIA - Próx. BR-364	A sirene está ligada		Status	0	NÃO	-17,2784	-53,2598
	12/07/2024 00:50:35	MT - ALTO ARAGUAIA - Próx. BR-364	O veículo está bloqueado		Status	0	NÃO	-17,2784	-53,2598
	12/07/2024 00:48:35	MT - ALTO ARAGUAIA - Próx. BR-364	O veículo está bloqueado		Status	0	NÃO	-17,2784	-53,2598
	12/07/2024 00:48:35	MT - ALTO ARAGUAIA - Próx. BR-364	A sirene está ligada		Status	0	NÃO	-17,2784	-53,2598
	12/07/2024 00:48:35	MT - ALTO ARAGUAIA - Próx. BR-364	A sirene está ligada		Alerta de Software	0	NÃO	-17,2784	-53,2598
	12/07/2024 00:48:35	MT - ALTO ARAGUAIA - Próx. BR-364	Parada do Veículo		Alerta de Software	0	NÃO	-17,2784	-53,2598
	12/07/2024 00:46:35	MT - ALTO ARAGUAIA - Próx. BR-364	A sirene está ligada		Alerta de Software	0	NÃO	-17,2784	-53,2598
	12/07/2024 00:46:35	MT - ALTO ARAGUAIA - Próx. BR-364	Parada do Veículo		Alerta de Software	0	NÃO	-17,2784	-53,2598
	12/07/2024 00:46:35	MT - ALTO ARAGUAIA - Próx. BR-364	A sirene está ligada		Status	0	NÃO	-17,2784	-53,2598
	12/07/2024 00:46:35	MT - ALTO ARAGUAIA - Próx. BR-364	O veículo está bloqueado		Status	0	NÃO	-17,2784	-53,2598
	12/07/2024 00:44:35	MT - ALTO ARAGUAIA - Próx. BR-364	O veículo está bloqueado		Status	0	NÃO	-17,2784	-53,2599
	12/07/2024 00:44:35	MT - ALTO ARAGUAIA - Próx. BR-364	A sirene está ligada		Status	0	NÃO	-17,2784	-53,2599
	12/07/2024 00:44:35	MT - ALTO ARAGUAIA - Próx. BR-364	A sirene está ligada		Alerta de Software	0	NÃO	-17,2784	-53,2599
	12/07/2024 00:44:35	MT - ALTO ARAGUAIA - Próx. BR-364	Parada do Veículo		Alerta de Software	0	NÃO	-17,2784	-53,2599
	12/07/2024 00:42:35	MT - ALTO ARAGUAIA - Próx. BR-364	A sirene está ligada		Alerta de Software	0	NÃO	-17,2784	-53,2599
	12/07/2024 00:42:35	MT - ALTO ARAGUAIA - Próx. BR-364	Parada do Veículo		Alerta de Software	0	NÃO	-17,2784	-53,2599
	12/07/2024 00:42:35	MT - ALTO ARAGUAIA - Próx. BR-364	A sirene está ligada		Status	0	NÃO	-17,2784	-53,2599
	12/07/2024 00:42:35	MT - ALTO ARAGUAIA - Próx. BR-364	O veículo está bloqueado		Status	0	NÃO	-17,2784	-53,2599
	12/07/2024 00:40:35	MT - ALTO ARAGUAIA - Próx. BR-364	O veículo está bloqueado		Status	0	NÃO	-17,2784	-53,2599
	12/07/2024 00:40:35	MT - ALTO ARAGUAIA - Próx. BR-364	A sirene está ligada		Status	0	NÃO	-17,2784	-53,2599
	12/07/2024 00:40:35	MT - ALTO ARAGUAIA - Próx. BR-364	A sirene está ligada		Alerta de Software	0	NÃO	-17,2784	-53,2599

RELATÓRIO ANALÍTICO POR VEÍCULO

Período: 09/07/2024 00:00:00 à 15/07/2024 23:59:59
Identificador: SSU6D35 EDIVAN DAF XF480 2024 (2º Bloqueio Onix)
Placa: SSU6D35

- Legenda:**
-  Mensagens enviadas do Veículo (Veículo -> Central)
 -  Mensagens enviadas do Veículo (Controle de Jornada Cliente)
 -  Mensagens enviadas da Central (Central -> Veículo)






Sentido:	Data e Hora:	Localização:	Mensagem:	Modo Emergência	Tipo Mensagem:	Vel. (Km/h)	Log ?	Latitude	Longitude
	12/07/2024 00:40:35	MT - ALTO ARAGUAIA - Próx. BR-364	Parada do Veículo		Alerta de Software	0	NÃO	-17,2784	-53,2599
	12/07/2024 00:38:35	MT - ALTO ARAGUAIA - Próx. BR-364	A sirene está ligada		Alerta de Software	0	NÃO	-17,2784	-53,2598
	12/07/2024 00:38:35	MT - ALTO ARAGUAIA - Próx. BR-364	Parada do Veículo		Alerta de Software	0	NÃO	-17,2784	-53,2598
	12/07/2024 00:38:35	MT - ALTO ARAGUAIA - Próx. BR-364	A sirene está ligada		Status	0	NÃO	-17,2784	-53,2598
	12/07/2024 00:38:35	MT - ALTO ARAGUAIA - Próx. BR-364	O veículo está bloqueado		Status	0	NÃO	-17,2784	-53,2598
	12/07/2024 00:36:35	MT - ALTO ARAGUAIA - Próx. BR-364	O veículo está bloqueado		Status	0	NÃO	-17,2784	-53,2598
	12/07/2024 00:36:35	MT - ALTO ARAGUAIA - Próx. BR-364	A sirene está ligada		Status	0	NÃO	-17,2784	-53,2598
	12/07/2024 00:36:35	MT - ALTO ARAGUAIA - Próx. BR-364	A sirene está ligada		Alerta de Software	0	NÃO	-17,2784	-53,2598
	12/07/2024 00:36:35	MT - ALTO ARAGUAIA - Próx. BR-364	Parada do Veículo		Alerta de Software	0	NÃO	-17,2784	-53,2598
	12/07/2024 00:34:35	MT - ALTO ARAGUAIA - Próx. BR-364	A sirene está ligada		Alerta de Software	0	NÃO	-17,2784	-53,2598
	12/07/2024 00:34:35	MT - ALTO ARAGUAIA - Próx. BR-364	Parada do Veículo		Alerta de Software	0	NÃO	-17,2784	-53,2598
	12/07/2024 00:34:35	MT - ALTO ARAGUAIA - Próx. BR-364	A sirene está ligada		Status	0	NÃO	-17,2784	-53,2598
	12/07/2024 00:34:35	MT - ALTO ARAGUAIA - Próx. BR-364	O veículo está bloqueado		Status	0	NÃO	-17,2784	-53,2598
	12/07/2024 00:32:35	MT - ALTO ARAGUAIA - Próx. BR-364	O veículo está bloqueado		Status	0	NÃO	-17,2784	-53,2598
	12/07/2024 00:32:35	MT - ALTO ARAGUAIA - Próx. BR-364	A sirene está ligada		Status	0	NÃO	-17,2784	-53,2598
	12/07/2024 00:32:35	MT - ALTO ARAGUAIA - Próx. BR-364	A sirene está ligada		Alerta de Software	0	NÃO	-17,2784	-53,2598
	12/07/2024 00:32:35	MT - ALTO ARAGUAIA - Próx. BR-364	Parada do Veículo		Alerta de Software	0	NÃO	-17,2784	-53,2598
	12/07/2024 00:30:35	MT - ALTO ARAGUAIA - Próx. BR-364	A sirene está ligada		Alerta de Software	0	NÃO	-17,2784	-53,2598
	12/07/2024 00:30:35	MT - ALTO ARAGUAIA - Próx. BR-364	Parada do Veículo		Alerta de Software	0	NÃO	-17,2784	-53,2598
	12/07/2024 00:30:35	MT - ALTO ARAGUAIA - Próx. BR-364	A sirene está ligada		Status	0	NÃO	-17,2784	-53,2598
	12/07/2024 00:30:35	MT - ALTO ARAGUAIA - Próx. BR-364	O veículo está bloqueado		Status	0	NÃO	-17,2784	-53,2598
	12/07/2024 00:28:35	MT - ALTO ARAGUAIA - Próx. BR-364	O veículo está bloqueado		Status	0	NÃO	-17,2784	-53,2598
	12/07/2024 00:28:35	MT - ALTO ARAGUAIA - Próx. BR-364	A sirene está ligada		Status	0	NÃO	-17,2784	-53,2598
	12/07/2024 00:28:35	MT - ALTO ARAGUAIA - Próx. BR-364	A sirene está ligada		Alerta de Software	0	NÃO	-17,2784	-53,2598
	12/07/2024 00:28:35	MT - ALTO ARAGUAIA - Próx. BR-364	Parada do Veículo		Alerta de Software	0	NÃO	-17,2784	-53,2598
	12/07/2024 00:26:35	MT - ALTO ARAGUAIA - Próx. BR-364	A sirene está ligada		Alerta de Software	0	NÃO	-17,2784	-53,2598
	12/07/2024 00:26:35	MT - ALTO ARAGUAIA - Próx. BR-364	Parada do Veículo		Alerta de Software	0	NÃO	-17,2784	-53,2598
	12/07/2024 00:26:35	MT - ALTO ARAGUAIA - Próx. BR-364	A sirene está ligada		Status	0	NÃO	-17,2784	-53,2598
	12/07/2024 00:26:35	MT - ALTO ARAGUAIA - Próx. BR-364	O veículo está bloqueado		Status	0	NÃO	-17,2784	-53,2598
	12/07/2024 00:24:35	MT - ALTO ARAGUAIA - Próx. BR-364	O veículo está bloqueado		Status	0	NÃO	-17,2784	-53,2598
	12/07/2024 00:24:35	MT - ALTO ARAGUAIA - Próx. BR-364	A sirene está ligada		Status	0	NÃO	-17,2784	-53,2598
	12/07/2024 00:24:35	MT - ALTO ARAGUAIA - Próx. BR-364	A sirene está ligada		Alerta de Software	0	NÃO	-17,2784	-53,2598
	12/07/2024 00:24:35	MT - ALTO ARAGUAIA - Próx. BR-364	Parada do Veículo		Alerta de Software	0	NÃO	-17,2784	-53,2598
	12/07/2024 00:22:35	MT - ALTO ARAGUAIA - Próx. BR-364	A sirene está ligada		Alerta de Software	0	NÃO	-17,2784	-53,2599
	12/07/2024 00:22:35	MT - ALTO ARAGUAIA - Próx. BR-364	Parada do Veículo		Alerta de Software	0	NÃO	-17,2784	-53,2599
	12/07/2024 00:22:35	MT - ALTO ARAGUAIA - Próx. BR-364	A sirene está ligada		Status	0	NÃO	-17,2784	-53,2599
	12/07/2024 00:22:35	MT - ALTO ARAGUAIA - Próx. BR-364	O veículo está bloqueado		Status	0	NÃO	-17,2784	-53,2599

RELATÓRIO ANALÍTICO POR VEÍCULO

















Período: 09/07/2024 00:00:00 à 15/07/2024 23:59:59

Identificador: SSU6D35 EDIVAN DAF XF480 2024 (2º Bloqueio Onix)

Placa: SSU6D35




- Legenda:**
-  Mensagens enviadas do Veículo (Veículo -> Central)
 -  Mensagens enviadas do Veículo (Controle de Jornada Cliente)
 -  Mensagens enviadas da Central (Central -> Veículo)







































Sentido:	Data e Hora:	Localização:	Mensagem:	Modo Emergência	Tipo Mensagem:	Vel. (Km/h)	Log ?	Latitude	Longitude
	12/07/2024 00:20:35	MT - ALTO ARAGUAIA - Próx. BR-364	O veículo está bloqueado		Status	0	NÃO	-17,2784	-53,2599
	12/07/2024 00:20:35	MT - ALTO ARAGUAIA - Próx. BR-364	A sirene está ligada		Status	0	NÃO	-17,2784	-53,2599
	12/07/2024 00:20:35	MT - ALTO ARAGUAIA - Próx. BR-364	A sirene está ligada		Alerta de Software	0	NÃO	-17,2784	-53,2599
	12/07/2024 00:20:35	MT - ALTO ARAGUAIA - Próx. BR-364	Parada do Veículo		Alerta de Software	0	NÃO	-17,2784	-53,2599
	12/07/2024 00:18:35	MT - ALTO ARAGUAIA - Próx. BR-364	A sirene está ligada		Alerta de Software	0	NÃO	-17,2784	-53,2599
	12/07/2024 00:18:35	MT - ALTO ARAGUAIA - Próx. BR-364	Parada do Veículo		Alerta de Software	0	NÃO	-17,2784	-53,2599
	12/07/2024 00:18:35	MT - ALTO ARAGUAIA - Próx. BR-364	A sirene está ligada		Status	0	NÃO	-17,2784	-53,2599
	12/07/2024 00:18:35	MT - ALTO ARAGUAIA - Próx. BR-364	O veículo está bloqueado		Status	0	NÃO	-17,2784	-53,2599
	12/07/2024 00:16:35	MT - ALTO ARAGUAIA - Próx. BR-364	O veículo está bloqueado		Status	0	NÃO	-17,2784	-53,2599
	12/07/2024 00:16:35	MT - ALTO ARAGUAIA - Próx. BR-364	A sirene está ligada		Status	0	NÃO	-17,2784	-53,2599
	12/07/2024 00:16:35	MT - ALTO ARAGUAIA - Próx. BR-364	A sirene está ligada		Alerta de Software	0	NÃO	-17,2784	-53,2599
	12/07/2024 00:16:35	MT - ALTO ARAGUAIA - Próx. BR-364	Parada do Veículo		Alerta de Software	0	NÃO	-17,2784	-53,2599
	12/07/2024 00:14:35	MT - ALTO ARAGUAIA - Próx. BR-364	A sirene está ligada		Alerta de Software	0	NÃO	-17,2784	-53,2599
	12/07/2024 00:14:35	MT - ALTO ARAGUAIA - Próx. BR-364	Parada do Veículo		Alerta de Software	0	NÃO	-17,2784	-53,2599
	12/07/2024 00:14:35	MT - ALTO ARAGUAIA - Próx. BR-364	A sirene está ligada		Status	0	NÃO	-17,2784	-53,2599
	12/07/2024 00:14:35	MT - ALTO ARAGUAIA - Próx. BR-364	O veículo está bloqueado		Status	0	NÃO	-17,2784	-53,2599
	12/07/2024 00:12:35	MT - ALTO ARAGUAIA - Próx. BR-364	O veículo está bloqueado		Status	0	NÃO	-17,2784	-53,2599
	12/07/2024 00:12:35	MT - ALTO ARAGUAIA - Próx. BR-364	A sirene está ligada		Status	0	NÃO	-17,2784	-53,2599
	12/07/2024 00:12:35	MT - ALTO ARAGUAIA - Próx. BR-364	A sirene está ligada		Alerta de Software	0	NÃO	-17,2784	-53,2599
	12/07/2024 00:12:35	MT - ALTO ARAGUAIA - Próx. BR-364	Parada do Veículo		Alerta de Software	0	NÃO	-17,2784	-53,2599
	12/07/2024 00:10:35	MT - ALTO ARAGUAIA - Próx. BR-364	A sirene está ligada		Alerta de Software	0	NÃO	-17,2784	-53,2599
	12/07/2024 00:10:35	MT - ALTO ARAGUAIA - Próx. BR-364	Parada do Veículo		Alerta de Software	0	NÃO	-17,2784	-53,2599
	12/07/2024 00:10:35	MT - ALTO ARAGUAIA - Próx. BR-364	A sirene está ligada		Status	0	NÃO	-17,2784	-53,2599
	12/07/2024 00:10:35	MT - ALTO ARAGUAIA - Próx. BR-364	O veículo está bloqueado		Status	0	NÃO	-17,2784	-53,2599
	12/07/2024 00:08:35	MT - ALTO ARAGUAIA - Próx. BR-364	O veículo está bloqueado		Status	0	NÃO	-17,2784	-53,2599
	12/07/2024 00:08:35	MT - ALTO ARAGUAIA - Próx. BR-364	A sirene está ligada		Status	0	NÃO	-17,2784	-53,2599
	12/07/2024 00:08:35	MT - ALTO ARAGUAIA - Próx. BR-364	A sirene está ligada		Alerta de Software	0	NÃO	-17,2784	-53,2599
	12/07/2024 00:08:35	MT - ALTO ARAGUAIA - Próx. BR-364	Parada do Veículo		Alerta de Software	0	NÃO	-17,2784	-53,2599
	12/07/2024 00:06:35	MT - ALTO ARAGUAIA - Próx. BR-364	A sirene está ligada		Alerta de Software	0	NÃO	-17,2784	-53,2599
	12/07/2024 00:06:35	MT - ALTO ARAGUAIA - Próx. BR-364	Parada do Veículo		Alerta de Software	0	NÃO	-17,2784	-53,2599
	12/07/2024 00:06:35	MT - ALTO ARAGUAIA - Próx. BR-364	A sirene está ligada		Status	0	NÃO	-17,2784	-53,2599
	12/07/2024 00:06:35	MT - ALTO ARAGUAIA - Próx. BR-364	O veículo está bloqueado		Status	0	NÃO	-17,2784	-53,2599
	12/07/2024 00:04:35	MT - ALTO ARAGUAIA - Próx. BR-364	O veículo está bloqueado		Status	0	NÃO	-17,2784	-53,2599
	12/07/2024 00:04:35	MT - ALTO ARAGUAIA - Próx. BR-364	A sirene está ligada		Status	0	NÃO	-17,2784	-53,2599
	12/07/2024 00:04:35	MT - ALTO ARAGUAIA - Próx. BR-364	A sirene está ligada		Alerta de Software	0	NÃO	-17,2784	-53,2599
	12/07/2024 00:04:35	MT - ALTO ARAGUAIA - Próx. BR-364	Parada do Veículo		Alerta de Software	0	NÃO	-17,2784	-53,2599
	12/07/2024 00:02:35	MT - ALTO ARAGUAIA - Próx. BR-364	A sirene está ligada		Alerta de Software	0	NÃO	-17,2784	-53,2599

RELATÓRIO ANALÍTICO POR VEÍCULO

Período: 09/07/2024 00:00:00 à 15/07/2024 23:59:59
Identificador: SSU6D35 EDIVAN DAF XF480 2024 (2º Bloqueio Onix)
Placa: SSU6D35

- Legenda:**
-  Mensagens enviadas do Veículo (Veículo -> Central)
 -  Mensagens enviadas do Veículo (Controle de Jornada Cliente)
 -  Mensagens enviadas da Central (Central -> Veículo)



Sentido:	Data e Hora:	Localização:	Mensagem:	Modo Emergência	Tipo Mensagem:	Vel. (Km/h)	Log ?	Latitude	Longitude
	12/07/2024 00:02:35	MT - ALTO ARAGUAIA - Próx. BR-364	Parada do Veículo		Alerta de Software	0	NÃO	-17,2784	-53,2599
	12/07/2024 00:02:35	MT - ALTO ARAGUAIA - Próx. BR-364	A sirene está ligada		Status	0	NÃO	-17,2784	-53,2599
	12/07/2024 00:02:35	MT - ALTO ARAGUAIA - Próx. BR-364	O veículo está bloqueado		Status	0	NÃO	-17,2784	-53,2599
	12/07/2024 00:02:06	MENSAGEM ENVIADA PELA CENTRAL Enviada por: integração	Ligar Bloqueio		Comando		-		
	12/07/2024 00:02:05	MENSAGEM ENVIADA PELA CENTRAL Enviada por: integração	Ligar Sirene		Comando		-		
	12/07/2024 00:00:35	MT - ALTO ARAGUAIA - Próx. BR-364	Parada do Veículo		Alerta de Software	0	NÃO	-17,2784	-53,2599
	11/07/2024 23:58:35	MT - ALTO ARAGUAIA - Próx. BR-364	Parada do Veículo		Alerta de Software	0	NÃO	-17,2784	-53,2599
	11/07/2024 23:56:46	MENSAGEM ENVIADA PELA CENTRAL Enviada por: integração	Temporizador 05-05 / 10 hora(s)		Comando		-		
	11/07/2024 23:56:35	MT - ALTO ARAGUAIA - Próx. BR-364	Parada do Veículo		Alerta de Software	0	NÃO	-17,2784	-53,2599
	11/07/2024 23:54:35	MT - ALTO ARAGUAIA - Próx. BR-364	Parada do Veículo		Alerta de Software	0	NÃO	-17,2784	-53,2599
	11/07/2024 23:52:35	MT - ALTO ARAGUAIA - Próx. BR-364	Parada do Veículo		Alerta de Software	0	NÃO	-17,2784	-53,2599
	11/07/2024 23:50:35	MT - ALTO ARAGUAIA - Próx. BR-364	Parada do Veículo		Alerta de Software	0	NÃO	-17,2784	-53,2599
	11/07/2024 23:48:35	MT - ALTO ARAGUAIA - Próx. BR-364	Parada do Veículo		Alerta de Software	0	NÃO	-17,2784	-53,2599
	11/07/2024 23:46:35	MT - ALTO ARAGUAIA - Próx. BR-364	Parada do Veículo		Alerta de Software	0	NÃO	-17,2784	-53,2599
	11/07/2024 23:44:35	MT - ALTO ARAGUAIA - Próx. BR-364	Parada do Veículo		Alerta de Software	0	NÃO	-17,2784	-53,2599
	11/07/2024 23:42:35	MT - ALTO ARAGUAIA - Próx. BR-364	Parada do Veículo		Alerta de Software	0	NÃO	-17,2784	-53,2598
	11/07/2024 23:40:35	MT - ALTO ARAGUAIA - Próx. BR-364	Parada do Veículo		Alerta de Software	0	NÃO	-17,2784	-53,2598
	11/07/2024 23:38:35	MT - ALTO ARAGUAIA - Próx. BR-364	Parada do Veículo		Alerta de Software	0	NÃO	-17,2784	-53,2598
	11/07/2024 23:36:34	MT - ALTO ARAGUAIA - Próx. BR-364	Parada do Veículo		Alerta de Software	0	NÃO	-17,2784	-53,2598
	11/07/2024 23:34:34	MT - ALTO ARAGUAIA - Próx. BR-364	Parada do Veículo		Alerta de Software	0	NÃO	-17,2784	-53,2599
	11/07/2024 23:32:34	MT - ALTO ARAGUAIA - Próx. BR-364	Parada do Veículo		Alerta de Software	0	NÃO	-17,2784	-53,2599
	11/07/2024 23:30:34	MT - ALTO ARAGUAIA - Próx. BR-364	Parada do Veículo		Alerta de Software	0	NÃO	-17,2784	-53,2599
	11/07/2024 23:28:34	MT - ALTO ARAGUAIA - Próx. BR-364	Parada do Veículo		Alerta de Software	0	NÃO	-17,2784	-53,2599
	11/07/2024 23:26:34	MT - ALTO ARAGUAIA - Próx. BR-364	Parada do Veículo		Alerta de Software	0	NÃO	-17,2784	-53,2599
	11/07/2024 23:24:34	MT - ALTO ARAGUAIA - Próx. BR-364	Parada do Veículo		Alerta de Software	0	NÃO	-17,2784	-53,2599
	11/07/2024 23:22:34	MT - ALTO ARAGUAIA - Próx. BR-364	Parada do Veículo		Alerta de Software	0	NÃO	-17,2784	-53,2599
	11/07/2024 23:20:34	MT - ALTO ARAGUAIA - Próx. BR-364	Parada do Veículo		Alerta de Software	0	NÃO	-17,2784	-53,2599
	11/07/2024 23:18:34	MT - ALTO ARAGUAIA - Próx. BR-364	Parada do Veículo		Alerta de Software	0	NÃO	-17,2784	-53,2599
	11/07/2024 23:16:34	MT - ALTO ARAGUAIA - Próx. BR-364	Parada do Veículo		Alerta de Software	0	NÃO	-17,2784	-53,2599
	11/07/2024 23:14:34	MT - ALTO ARAGUAIA - Próx. BR-364	Parada do Veículo		Alerta de Software	0	NÃO	-17,2784	-53,2599
	11/07/2024 23:12:34	MT - ALTO ARAGUAIA - Próx. BR-364	Parada do Veículo		Alerta de Software	0	NÃO	-17,2784	-53,2599
	11/07/2024 23:10:34	MT - ALTO ARAGUAIA - Próx. BR-364	Parada do Veículo		Alerta de Software	0	NÃO	-17,2784	-53,2599
	11/07/2024 23:08:34	MT - ALTO ARAGUAIA - Próx. BR-364	Parada do Veículo		Alerta de Software	0	NÃO	-17,2784	-53,2599
	11/07/2024 23:06:34	MT - ALTO ARAGUAIA - Próx. BR-364	Parada do Veículo		Alerta de Software	0	NÃO	-17,2784	-53,2599
	11/07/2024 23:04:34	MT - ALTO ARAGUAIA - Próx. BR-364	Parada do Veículo		Alerta de Software	0	NÃO	-17,2784	-53,2599
	11/07/2024 23:02:34	MT - ALTO ARAGUAIA - Próx. BR-364	Parada do Veículo		Alerta de Software	0	NÃO	-17,2784	-53,2599

RELATÓRIO ANALÍTICO POR VEÍCULO






































Período: 09/07/2024 00:00:00 à 15/07/2024 23:59:59

Identificador: SSU6D35 EDIVAN DAF XF480 2024 (2º Bloqueio Onix)

Placa: SSU6D35

- Legenda:**
-  Mensagens enviadas do Veículo (Veículo -> Central)
 -  Mensagens enviadas do Veículo (Controle de Jornada Cliente)
 -  Mensagens enviadas da Central (Central -> Veículo)



Sentido:	Data e Hora:	Localização:	Mensagem:	Modo Emergência	Tipo Mensagem:	Vel. (Km/h)	Log ?	Latitude	Longitude
	11/07/2024 23:00:34	MT - ALTO ARAGUAIA - Próx. BR-364	Parada do Veículo		Alerta de Software	0	NÃO	-17,2784	-53,2599
	11/07/2024 22:58:34	MT - ALTO ARAGUAIA - Próx. BR-364	Parada do Veículo		Alerta de Software	0	NÃO	-17,2784	-53,2598
	11/07/2024 22:56:34	MT - ALTO ARAGUAIA - Próx. BR-364	Parada do Veículo		Alerta de Software	0	NÃO	-17,2784	-53,2598
	11/07/2024 22:54:34	MT - ALTO ARAGUAIA - Próx. BR-364	Parada do Veículo		Alerta de Software	0	NÃO	-17,2784	-53,2598
	11/07/2024 22:52:34	MT - ALTO ARAGUAIA - Próx. BR-364	Parada do Veículo		Alerta de Software	0	NÃO	-17,2784	-53,2598
	11/07/2024 22:50:34	MT - ALTO ARAGUAIA - Próx. BR-364	Parada do Veículo		Alerta de Software	0	NÃO	-17,2784	-53,2598
	11/07/2024 22:48:34	MT - ALTO ARAGUAIA - Próx. BR-364	Parada do Veículo		Alerta de Software	0	NÃO	-17,2784	-53,2598
	11/07/2024 22:46:34	MT - ALTO ARAGUAIA - Próx. BR-364	Parada do Veículo		Alerta de Software	0	NÃO	-17,2784	-53,2598
	11/07/2024 22:44:34	MT - ALTO ARAGUAIA - Próx. BR-364	Parada do Veículo		Alerta de Software	0	NÃO	-17,2784	-53,2598
	11/07/2024 22:42:34	MT - ALTO ARAGUAIA - Próx. BR-364	Parada do Veículo		Alerta de Software	0	NÃO	-17,2784	-53,2598
	11/07/2024 22:40:34	MT - ALTO ARAGUAIA - Próx. BR-364	Parada do Veículo		Alerta de Software	0	NÃO	-17,2784	-53,2598
	11/07/2024 22:38:34	MT - ALTO ARAGUAIA - Próx. BR-364	Parada do Veículo		Alerta de Software	0	NÃO	-17,2784	-53,2598
	11/07/2024 22:36:34	MT - ALTO ARAGUAIA - Próx. BR-364	Parada do Veículo		Alerta de Software	0	NÃO	-17,2784	-53,2598
	11/07/2024 22:34:34	MT - ALTO ARAGUAIA - Próx. BR-364	Parada do Veículo		Alerta de Software	0	NÃO	-17,2784	-53,2598
	11/07/2024 22:32:34	MT - ALTO ARAGUAIA - Próx. BR-364	Parada do Veículo		Alerta de Software	0	NÃO	-17,2784	-53,2598
	11/07/2024 22:30:34	MT - ALTO ARAGUAIA - Próx. BR-364	Parada do Veículo		Alerta de Software	0	NÃO	-17,2784	-53,2598
	11/07/2024 22:28:34	MT - ALTO ARAGUAIA - Próx. BR-364	Parada do Veículo		Alerta de Software	0	NÃO	-17,2784	-53,2598
	11/07/2024 22:26:34	MT - ALTO ARAGUAIA - Próx. BR-364	Parada do Veículo		Alerta de Software	0	NÃO	-17,2784	-53,2598
	11/07/2024 22:24:34	MT - ALTO ARAGUAIA - Próx. BR-364	Parada do Veículo		Alerta de Software	0	NÃO	-17,2784	-53,2598
	11/07/2024 22:22:34	MT - ALTO ARAGUAIA - Próx. BR-364	Parada do Veículo		Alerta de Software	0	NÃO	-17,2784	-53,2598
	11/07/2024 22:20:34	MT - ALTO ARAGUAIA - Próx. BR-364	Parada do Veículo		Alerta de Software	0	NÃO	-17,2784	-53,2598
	11/07/2024 22:18:34	MT - ALTO ARAGUAIA - Próx. BR-364	Parada do Veículo		Alerta de Software	0	NÃO	-17,2784	-53,2599
	11/07/2024 22:16:34	MT - ALTO ARAGUAIA - Próx. BR-364	Parada do Veículo		Alerta de Software	0	NÃO	-17,2784	-53,2599
	11/07/2024 22:14:34	MT - ALTO ARAGUAIA - Próx. BR-364	Parada do Veículo		Alerta de Software	0	NÃO	-17,2784	-53,2599
	11/07/2024 22:12:34	MT - ALTO ARAGUAIA - Próx. BR-364	Parada do Veículo		Alerta de Software	0	NÃO	-17,2784	-53,2599
	11/07/2024 22:10:34	MT - ALTO ARAGUAIA - Próx. BR-364	Parada do Veículo		Alerta de Software	0	NÃO	-17,2784	-53,2599
	11/07/2024 22:08:34	MT - ALTO ARAGUAIA - Próx. BR-364	Parada do Veículo		Alerta de Software	0	NÃO	-17,2784	-53,2599
	11/07/2024 22:06:34	MT - ALTO ARAGUAIA - Próx. BR-364	Parada do Veículo		Alerta de Software	0	NÃO	-17,2784	-53,2599
	11/07/2024 22:04:34	MT - ALTO ARAGUAIA - Próx. BR-364	Parada do Veículo		Alerta de Software	0	NÃO	-17,2784	-53,2599
	11/07/2024 22:02:34	MT - ALTO ARAGUAIA - Próx. BR-364	Parada do Veículo		Alerta de Software	0	NÃO	-17,2784	-53,2599
	11/07/2024 22:00:34	MT - ALTO ARAGUAIA - Próx. BR-364	Parada do Veículo		Alerta de Software	0	NÃO	-17,2784	-53,2599
	11/07/2024 21:58:34	MT - ALTO ARAGUAIA - Próx. BR-364	Parada do Veículo		Alerta de Software	0	NÃO	-17,2784	-53,2599
	11/07/2024 21:56:34	MT - ALTO ARAGUAIA - Próx. BR-364	Parada do Veículo		Alerta de Software	0	NÃO	-17,2784	-53,2599
	11/07/2024 21:54:34	MT - ALTO ARAGUAIA - Próx. BR-364	Parada do Veículo		Alerta de Software	0	NÃO	-17,2784	-53,2599
	11/07/2024 21:52:34	MT - ALTO ARAGUAIA - Próx. BR-364	Parada do Veículo		Alerta de Software	0	NÃO	-17,2784	-53,2598
	11/07/2024 21:50:34	MT - ALTO ARAGUAIA - Próx. BR-364	Parada do Veículo		Alerta de Software	0	NÃO	-17,2784	-53,2598
	11/07/2024 21:48:34	MT - ALTO ARAGUAIA - Próx. BR-364	Parada do Veículo		Alerta de Software	0	NÃO	-17,2784	-53,2598

RELATÓRIO ANALÍTICO POR VEÍCULO






































Período: 09/07/2024 00:00:00 à 15/07/2024 23:59:59

Identificador: SSU6D35 EDIVAN DAF XF480 2024 (2º Bloqueio Onix)

Placa: SSU6D35




- Legenda:**
-  Mensagens enviadas do Veículo (Veículo -> Central)
 -  Mensagens enviadas do Veículo (Controle de Jornada Cliente)
 -  Mensagens enviadas da Central (Central -> Veículo)





































Sentido:	Data e Hora:	Localização:	Mensagem:	Modo Emergência	Tipo Mensagem:	Vel. (Km/h)	Log ?	Latitude	Longitude
	11/07/2024 21:46:34	MT - ALTO ARAGUAIA - Próx. BR-364	Parada do Veículo		Alerta de Software	0	NÃO	-17,2784	-53,2598
	11/07/2024 21:44:34	MT - ALTO ARAGUAIA - Próx. BR-364	Parada do Veículo		Alerta de Software	0	NÃO	-17,2784	-53,2598
	11/07/2024 21:42:34	MT - ALTO ARAGUAIA - Próx. BR-364	Parada do Veículo		Alerta de Software	0	NÃO	-17,2784	-53,2598
	11/07/2024 21:40:34	MT - ALTO ARAGUAIA - Próx. BR-364	Parada do Veículo		Alerta de Software	0	NÃO	-17,2784	-53,2598
	11/07/2024 21:38:34	MT - ALTO ARAGUAIA - Próx. BR-364	Parada do Veículo		Alerta de Software	0	NÃO	-17,2784	-53,2598
	11/07/2024 21:36:34	MT - ALTO ARAGUAIA - Próx. BR-364	Parada do Veículo		Alerta de Software	0	NÃO	-17,2784	-53,2598
	11/07/2024 21:34:34	MT - ALTO ARAGUAIA - Próx. BR-364	Parada do Veículo		Alerta de Software	0	NÃO	-17,2784	-53,2598
	11/07/2024 21:32:34	MT - ALTO ARAGUAIA - Próx. BR-364	Parada do Veículo		Alerta de Software	0	NÃO	-17,2784	-53,2598
	11/07/2024 21:30:34	MT - ALTO ARAGUAIA - Próx. BR-364	Parada do Veículo		Alerta de Software	0	NÃO	-17,2784	-53,2598
	11/07/2024 21:28:34	MT - ALTO ARAGUAIA - Próx. BR-364	Parada do Veículo		Alerta de Software	0	NÃO	-17,2784	-53,2598
	11/07/2024 21:26:34	MT - ALTO ARAGUAIA - Próx. BR-364	Parada do Veículo		Alerta de Software	0	NÃO	-17,2784	-53,2598
	11/07/2024 21:24:34	MT - ALTO ARAGUAIA - Próx. BR-364	Parada do Veículo		Alerta de Software	0	NÃO	-17,2784	-53,2598
	11/07/2024 21:22:34	MT - ALTO ARAGUAIA - Próx. BR-364	Parada do Veículo		Alerta de Software	0	NÃO	-17,2784	-53,2598
	11/07/2024 21:20:34	MT - ALTO ARAGUAIA - Próx. BR-364	Parada do Veículo		Alerta de Software	0	NÃO	-17,2784	-53,2598
	11/07/2024 21:18:34	MT - ALTO ARAGUAIA - Próx. BR-364	Parada do Veículo		Alerta de Software	0	NÃO	-17,2784	-53,2598
	11/07/2024 21:16:34	MT - ALTO ARAGUAIA - Próx. BR-364	Parada do Veículo		Alerta de Software	0	NÃO	-17,2784	-53,2598
	11/07/2024 21:14:34	MT - ALTO ARAGUAIA - Próx. BR-364	Parada do Veículo		Alerta de Software	0	NÃO	-17,2784	-53,2598
	11/07/2024 21:12:34	MT - ALTO ARAGUAIA - Próx. BR-364	Parada do Veículo		Alerta de Software	0	NÃO	-17,2784	-53,2598
	11/07/2024 21:10:34	MT - ALTO ARAGUAIA - Próx. BR-364	Parada do Veículo		Alerta de Software	0	NÃO	-17,2784	-53,2598
	11/07/2024 21:08:34	MT - ALTO ARAGUAIA - Próx. BR-364	Porta do Motorista aberta		Status	0	NÃO	-17,2784	-53,2598
	11/07/2024 21:08:34	MT - ALTO ARAGUAIA - Próx. BR-364	Parada do Veículo		Alerta de Software	0	NÃO	-17,2784	-53,2598
	11/07/2024 21:08:03	MT - ALTO ARAGUAIA - Próx. BR-364	Parada do Veículo		Alerta de Software	0	NÃO	-17,2784	-53,2598
	11/07/2024 21:08:03	MT - ALTO ARAGUAIA - Próx. BR-364	Porta do Motorista aberta		Evento	0	NÃO	-17,2784	-53,2598
	11/07/2024 21:06:34	MT - ALTO ARAGUAIA - Próx. BR-364	Parada do Veículo		Alerta de Software	0	NÃO	-17,2784	-53,2598
	11/07/2024 21:04:34	MT - ALTO ARAGUAIA - Próx. BR-364	Parada do Veículo		Alerta de Software	0	NÃO	-17,2784	-53,2598
	11/07/2024 21:02:34	MT - ALTO ARAGUAIA - Próx. BR-364	Parada do Veículo		Alerta de Software	0	NÃO	-17,2784	-53,2598
	11/07/2024 21:00:34	MT - ALTO ARAGUAIA - Próx. BR-364	Parada do Veículo		Alerta de Software	0	NÃO	-17,2784	-53,2598
	11/07/2024 20:58:34	MT - ALTO ARAGUAIA - Próx. BR-364	Parada do Veículo		Alerta de Software	0	NÃO	-17,2784	-53,2598
	11/07/2024 20:56:34	MT - ALTO ARAGUAIA - Próx. BR-364	Parada do Veículo		Alerta de Software	0	NÃO	-17,2784	-53,2598
	11/07/2024 20:55:04	MT - ALTO ARAGUAIA - Próx. BR-364	Porta do Motorista aberta		Evento	0	NÃO	-17,2784	-53,2598
	11/07/2024 20:55:04	MT - ALTO ARAGUAIA - Próx. BR-364	Parada do Veículo		Alerta de Software	0	NÃO	-17,2784	-53,2598
	11/07/2024 20:54:34	MT - ALTO ARAGUAIA - Próx. BR-364	Parada do Veículo		Alerta de Software	0	NÃO	-17,2784	-53,2598
	11/07/2024 20:52:34	MT - ALTO ARAGUAIA - Próx. BR-364	Parada do Veículo		Alerta de Software	0	NÃO	-17,2784	-53,2598
	11/07/2024 20:50:34	MT - ALTO ARAGUAIA - Próx. BR-364	Parada do Veículo		Alerta de Software	0	NÃO	-17,2784	-53,2598
	11/07/2024 20:48:34	MT - ALTO ARAGUAIA - Próx. BR-364	Parada do Veículo		Alerta de Software	0	NÃO	-17,2784	-53,2598
	11/07/2024 20:46:34	MT - ALTO ARAGUAIA - Próx. BR-364	Parada do Veículo		Alerta de Software	0	NÃO	-17,2784	-53,2598
	11/07/2024 20:44:34	MT - ALTO ARAGUAIA - Próx. BR-364	Parada do Veículo		Alerta de Software	0	NÃO	-17,2784	-53,2598

RELATÓRIO ANALÍTICO POR VEÍCULO

Período: 09/07/2024 00:00:00 à 15/07/2024 23:59:59
Identificador: SSU6D35 EDIVAN DAF XF480 2024 (2º Bloqueio Onix)
Placa: SSU6D35




- Legenda:**
-  Mensagens enviadas do Veículo (Veículo -> Central)
 -  Mensagens enviadas do Veículo (Controle de Jornada Cliente)
 -  Mensagens enviadas da Central (Central -> Veículo)







































Sentido:	Data e Hora:	Localização:	Mensagem:	Modo Emergência	Tipo Mensagem:	Vel. (Km/h)	Log ?	Latitude	Longitude
	11/07/2024 20:42:34	MT - ALTO ARAGUAIA - Próx. BR-364	Parada do Veículo		Alerta de Software	0	NÃO	-17,2784	-53,2599
	11/07/2024 20:40:34	MT - ALTO ARAGUAIA - Próx. BR-364	Parada do Veículo		Alerta de Software	0	NÃO	-17,2784	-53,2599
	11/07/2024 20:38:34	MT - ALTO ARAGUAIA - Próx. BR-364	Parada do Veículo		Alerta de Software	0	NÃO	-17,2784	-53,2599
	11/07/2024 20:36:34	MT - ALTO ARAGUAIA - Próx. BR-364	Parada do Veículo		Alerta de Software	0	NÃO	-17,2784	-53,2599
	11/07/2024 20:34:34	MT - ALTO ARAGUAIA - Próx. BR-364	Parada do Veículo		Alerta de Software	0	NÃO	-17,2784	-53,2599
	11/07/2024 20:32:34	MT - ALTO ARAGUAIA - Próx. BR-364	Parada do Veículo		Alerta de Software	0	NÃO	-17,2784	-53,2599
	11/07/2024 20:30:34	MT - ALTO ARAGUAIA - Próx. BR-364	Parada do Veículo		Alerta de Software	0	NÃO	-17,2784	-53,2599
	11/07/2024 20:28:34	MT - ALTO ARAGUAIA - Próx. BR-364	Parada do Veículo		Alerta de Software	0	NÃO	-17,2784	-53,2599
	11/07/2024 20:26:34	MT - ALTO ARAGUAIA - Próx. BR-364	Parada do Veículo		Alerta de Software	0	NÃO	-17,2784	-53,2599
	11/07/2024 20:24:34	MT - ALTO ARAGUAIA - Próx. BR-364	Parada do Veículo		Alerta de Software	0	NÃO	-17,2784	-53,2599
	11/07/2024 20:23:39	MENSAGEM ENVIADA PELA CENTRAL Enviada por: integração	Desligar Bloqueio		Comando		-		
	11/07/2024 20:22:34	MT - ALTO ARAGUAIA - Próx. BR-364	Parada do Veículo		Alerta de Software	0	NÃO	-17,2784	-53,2599
	11/07/2024 20:20:34	MT - ALTO ARAGUAIA - Próx. BR-364	Parada do Veículo		Alerta de Software	0	NÃO	-17,2784	-53,2599
	11/07/2024 20:18:34	MT - ALTO ARAGUAIA - Próx. BR-364	Parada do Veículo		Alerta de Software	0	NÃO	-17,2784	-53,2599
	11/07/2024 20:16:34	MT - ALTO ARAGUAIA - Próx. BR-364	Parada do Veículo		Alerta de Software	0	NÃO	-17,2784	-53,2599
	11/07/2024 20:14:34	MT - ALTO ARAGUAIA - Próx. BR-364	Parada do Veículo		Alerta de Software	0	NÃO	-17,2784	-53,2599
	11/07/2024 20:12:34	MT - ALTO ARAGUAIA - Próx. BR-364	Parada do Veículo		Alerta de Software	0	NÃO	-17,2784	-53,2599
	11/07/2024 20:10:34	MT - ALTO ARAGUAIA - Próx. BR-364	Parada do Veículo		Alerta de Software	0	NÃO	-17,2784	-53,2599
	11/07/2024 20:08:34	MT - ALTO ARAGUAIA - Próx. BR-364	Parada do Veículo		Alerta de Software	0	NÃO	-17,2784	-53,2599
	11/07/2024 20:06:34	MT - ALTO ARAGUAIA - Próx. BR-364	Parada do Veículo		Alerta de Software	0	NÃO	-17,2784	-53,2599
	11/07/2024 20:04:34	MT - ALTO ARAGUAIA - Próx. BR-364	Parada do Veículo		Alerta de Software	0	NÃO	-17,2784	-53,2599
	11/07/2024 20:02:34	MT - ALTO ARAGUAIA - Próx. BR-364	Parada do Veículo		Alerta de Software	0	NÃO	-17,2784	-53,2599
	11/07/2024 20:00:34	MT - ALTO ARAGUAIA - Próx. BR-364	Parada do Veículo		Alerta de Software	0	NÃO	-17,2784	-53,2599
	11/07/2024 19:58:34	MT - ALTO ARAGUAIA - Próx. BR-364	Parada do Veículo		Alerta de Software	0	NÃO	-17,2784	-53,2599
	11/07/2024 19:56:34	MT - ALTO ARAGUAIA - Próx. BR-364	Parada do Veículo		Alerta de Software	0	NÃO	-17,2784	-53,2599
	11/07/2024 19:54:34	MT - ALTO ARAGUAIA - Próx. BR-364	Parada do Veículo		Alerta de Software	0	NÃO	-17,2784	-53,2599
	11/07/2024 19:52:34	MT - ALTO ARAGUAIA - Próx. BR-364	Parada do Veículo		Alerta de Software	0	NÃO	-17,2784	-53,2599
	11/07/2024 19:50:34	MT - ALTO ARAGUAIA - Próx. BR-364	Parada do Veículo		Alerta de Software	0	NÃO	-17,2784	-53,2599
	11/07/2024 19:48:34	MT - ALTO ARAGUAIA - Próx. BR-364	Parada do Veículo		Alerta de Software	0	NÃO	-17,2785	-53,2599
	11/07/2024 19:46:34	MT - ALTO ARAGUAIA - Próx. BR-364	Parada do Veículo		Alerta de Software	0	NÃO	-17,2785	-53,2599
	11/07/2024 19:44:34	MT - ALTO ARAGUAIA - Próx. BR-364	Parada do Veículo		Alerta de Software	0	NÃO	-17,2785	-53,2599
	11/07/2024 19:42:34	MT - ALTO ARAGUAIA - Próx. BR-364	Parada do Veículo		Alerta de Software	0	NÃO	-17,2785	-53,2599
	11/07/2024 19:40:34	MT - ALTO ARAGUAIA - Próx. BR-364	Parada do Veículo		Alerta de Software	0	NÃO	-17,2785	-53,2599
	11/07/2024 19:38:34	MT - ALTO ARAGUAIA - Próx. BR-364	Parada do Veículo		Alerta de Software	0	NÃO	-17,2785	-53,2599
	11/07/2024 19:36:34	MT - ALTO ARAGUAIA - Próx. BR-364	Parada do Veículo		Alerta de Software	0	NÃO	-17,2785	-53,2599
	11/07/2024 19:34:34	MT - ALTO ARAGUAIA - Próx. BR-364	Parada do Veículo		Alerta de Software	0	NÃO	-17,2785	-53,2599

RELATÓRIO ANALÍTICO POR VEÍCULO

Período: 09/07/2024 00:00:00 à 15/07/2024 23:59:59
Identificador: SSU6D35 EDIVAN DAF XF480 2024 (2º Bloqueio Onix)
Placa: SSU6D35

- Legenda:**
-  Mensagens enviadas do Veículo (Veículo -> Central)
 -  Mensagens enviadas do Veículo (Controle de Jornada Cliente)
 -  Mensagens enviadas da Central (Central -> Veículo)



Sentido:	Data e Hora:	Localização:	Mensagem:	Modo Emergência	Tipo Mensagem:	Vel. (Km/h)	Log ?	Latitude	Longitude
	11/07/2024 19:32:34	MT - ALTO ARAGUAIA - Próx. BR-364	Parada do Veículo		Alerta de Software	0	NÃO	-17,2785	-53,2599
	11/07/2024 19:30:34	MT - ALTO ARAGUAIA - Próx. BR-364	Parada do Veículo		Alerta de Software	0	NÃO	-17,2785	-53,2599
	11/07/2024 19:28:34	MT - ALTO ARAGUAIA - Próx. BR-364	Parada do Veículo		Alerta de Software	0	NÃO	-17,2785	-53,2599
	11/07/2024 19:26:34	MT - ALTO ARAGUAIA - Próx. BR-364	Parada do Veículo		Alerta de Software	0	NÃO	-17,2785	-53,2599
	11/07/2024 19:24:34	MT - ALTO ARAGUAIA - Próx. BR-364	Parada do Veículo		Alerta de Software	0	NÃO	-17,2785	-53,2599
	11/07/2024 19:22:34	MT - ALTO ARAGUAIA - Próx. BR-364	Parada do Veículo		Alerta de Software	0	NÃO	-17,2785	-53,2599
	11/07/2024 19:20:34	MT - ALTO ARAGUAIA - Próx. BR-364	Parada do Veículo		Alerta de Software	0	NÃO	-17,2785	-53,2599
	11/07/2024 19:18:34	MT - ALTO ARAGUAIA - Próx. BR-364	O veículo está bloqueado		Status	0	NÃO	-17,2785	-53,2599
	11/07/2024 19:18:34	MT - ALTO ARAGUAIA - Próx. BR-364	Parada do Veículo		Alerta de Software	0	NÃO	-17,2785	-53,2599
	11/07/2024 19:18:26	MENSAGEM ENVIADA PELA CENTRAL Enviada por: integração	Desligar Bloqueio		Comando		-		
	11/07/2024 19:16:34	MT - ALTO ARAGUAIA - Próx. BR-364	Parada do Veículo		Alerta de Software	0	NÃO	-17,2785	-53,2599
	11/07/2024 19:16:34	MT - ALTO ARAGUAIA - Próx. BR-364	O veículo está bloqueado		Status	0	NÃO	-17,2785	-53,2599
	11/07/2024 19:14:34	MT - ALTO ARAGUAIA - Próx. BR-364	O veículo está bloqueado		Status	0	NÃO	-17,2785	-53,2599
	11/07/2024 19:14:34	MT - ALTO ARAGUAIA - Próx. BR-364	Parada do Veículo		Alerta de Software	0	NÃO	-17,2785	-53,2599
	11/07/2024 19:12:34	MT - ALTO ARAGUAIA - Próx. BR-364	Parada do Veículo		Alerta de Software	0	NÃO	-17,2785	-53,2599
	11/07/2024 19:12:34	MT - ALTO ARAGUAIA - Próx. BR-364	O veículo está bloqueado		Status	0	NÃO	-17,2785	-53,2599
	11/07/2024 19:10:34	MT - ALTO ARAGUAIA - Próx. BR-364	O veículo está bloqueado		Status	0	NÃO	-17,2785	-53,2599
	11/07/2024 19:10:34	MT - ALTO ARAGUAIA - Próx. BR-364	Parada do Veículo		Alerta de Software	0	NÃO	-17,2785	-53,2599
	11/07/2024 19:08:34	MT - ALTO ARAGUAIA - Próx. BR-364	Parada do Veículo		Alerta de Software	0	NÃO	-17,2785	-53,2599
	11/07/2024 19:08:34	MT - ALTO ARAGUAIA - Próx. BR-364	O veículo está bloqueado		Status	0	NÃO	-17,2785	-53,2599
	11/07/2024 19:08:23	MENSAGEM ENVIADA PELA CENTRAL Enviada por: integração	Desligar Sirene		Comando		-		
	11/07/2024 19:08:23	MENSAGEM ENVIADA PELA CENTRAL Enviada por: integração	Ligar Sirene		Comando		-		
	11/07/2024 19:07:44	MENSAGEM ENVIADA PELA CENTRAL Enviada por: integração	Ligar Bloqueio		Comando		-		
	11/07/2024 19:06:34	MT - ALTO ARAGUAIA - Próx. BR-364	Parada do Veículo		Alerta de Software	0	NÃO	-17,2785	-53,2599
	11/07/2024 19:04:34	MT - ALTO ARAGUAIA - Próx. BR-364	Parada do Veículo		Alerta de Software	0	NÃO	-17,2785	-53,2599
	11/07/2024 19:02:34	MT - ALTO ARAGUAIA - Próx. BR-364	Parada do Veículo		Alerta de Software	0	NÃO	-17,2785	-53,2599
	11/07/2024 19:00:34	MT - ALTO ARAGUAIA - Próx. BR-364	Parada do Veículo		Alerta de Software	0	NÃO	-17,2785	-53,2599
	11/07/2024 18:58:34	MT - ALTO ARAGUAIA - Próx. BR-364	Parada do Veículo		Alerta de Software	0	NÃO	-17,2785	-53,2599
	11/07/2024 18:56:34	MT - ALTO ARAGUAIA - Próx. BR-364	Parada do Veículo		Alerta de Software	0	NÃO	-17,2785	-53,2599
	11/07/2024 18:54:34	MT - ALTO ARAGUAIA - Próx. BR-364	Parada do Veículo		Alerta de Software	0	NÃO	-17,2785	-53,2599
	11/07/2024 18:52:34	MT - ALTO ARAGUAIA - Próx. BR-364	Parada do Veículo		Alerta de Software	0	NÃO	-17,2785	-53,2599
	11/07/2024 18:50:34	MT - ALTO ARAGUAIA - Próx. BR-364	Parada do Veículo		Alerta de Software	0	NÃO	-17,2785	-53,2598
	11/07/2024 18:48:34	MT - ALTO ARAGUAIA - Próx. BR-364	Parada do Veículo		Alerta de Software	0	NÃO	-17,2785	-53,2598
	11/07/2024 18:46:34	MT - ALTO ARAGUAIA - Próx. BR-364	Parada do Veículo		Alerta de Software	0	NÃO	-17,2785	-53,2598
	11/07/2024 18:44:54	MT - ALTO ARAGUAIA - Próx. BR-364	Parada do Veículo		Alerta de Software	0	NÃO	-17,2785	-53,2598
	11/07/2024 18:44:54	MT - ALTO ARAGUAIA - Próx. BR-364	Porta do Motorista aberta		Evento	0	NÃO	-17,2785	-53,2598

RELATÓRIO ANALÍTICO POR VEÍCULO
































Período: 09/07/2024 00:00:00 à 15/07/2024 23:59:59

Identificador: SSU6D35 EDIVAN DAF XF480 2024 (2º Bloqueio Onix)

Placa: SSU6D35




- Legenda:**
-  Mensagens enviadas do Veículo (Veículo -> Central)
 -  Mensagens enviadas do Veículo (Controle de Jornada Cliente)
 -  Mensagens enviadas da Central (Central -> Veículo)






































Sentido:	Data e Hora:	Localização:	Mensagem:	Modo Emergência	Tipo Mensagem:	Vel. (Km/h)	Log ?	Latitude	Longitude
	11/07/2024 18:43:12	MT - ALTO ARAGUAIA - Próx. BR-364	Porta do Motorista aberta		Evento	0	NÃO	-17,2785	-53,2598
	11/07/2024 18:43:12	MT - ALTO ARAGUAIA - Próx. BR-364	Parada do Veículo		Alerta de Software	0	NÃO	-17,2785	-53,2598
	11/07/2024 18:43:09	MT - ALTO ARAGUAIA - Próx. BR-364	Ignição desligada		Evento	0	NÃO	-17,2785	-53,2598
	11/07/2024 18:43:00	MT - ALTO ARAGUAIA - Próx. BR-364	Parada do Veículo		Alerta de Software	0	NÃO	-17,2785	-53,2598
	11/07/2024 18:43:00	MT - ALTO ARAGUAIA - Próx. BR-364	Ignição ligada		Status	0	NÃO	-17,2785	-53,2598
	11/07/2024 18:43:00	MT - ALTO ARAGUAIA - Próx. BR-364	Senha identificada, condutor DARCISO EDUARDO MIRON		Evento	0	NÃO	-17,2785	-53,2598
			PARADA EVENTUAL BALANCA: ABASTECIMENTO: ACIDENTE NA PISTA: PISTA INTERDITADA: POLICIA: MANUTENCAO PNEU: MANUTENCAO MECANICA: OUTRO		Macro		NÃO	-17,2785	-53,2598
	11/07/2024 18:42:46	MT - ALTO ARAGUAIA - Próx. BR-364							
	11/07/2024 18:42:34	MT - ALTO ARAGUAIA - Próx. BR-364	Ignição ligada		Status	0	NÃO	-17,2785	-53,2598
	11/07/2024 18:42:34	MT - ALTO ARAGUAIA - Próx. BR-364	Parada do Veículo		Alerta de Software	0	NÃO	-17,2785	-53,2598
	11/07/2024 18:40:34	MT - ALTO ARAGUAIA - BR-364	Ignição ligada		Status	42	NÃO	-17,2805	-53,2553
	11/07/2024 18:38:34	MT - ALTO ARAGUAIA - Próx. BR-364	Ignição ligada		Status	11	NÃO	-17,2882	-53,2456
	11/07/2024 18:36:34	MT - ALTO ARAGUAIA - BR-364	Ignição ligada		Status	0	NÃO	-17,2893	-53,2442
	11/07/2024 18:36:34	MT - ALTO ARAGUAIA - BR-364	Parada do Veículo		Alerta de Software	0	NÃO	-17,2893	-53,2442
	11/07/2024 18:36:33	MT - ALTO ARAGUAIA - BR-364	Ignição ligada		Status	0	NÃO	-17,2893	-53,2442
	11/07/2024 18:36:33	MT - ALTO ARAGUAIA - BR-364	Senha identificada, condutor DARCISO EDUARDO MIRON		Evento	0	NÃO	-17,2893	-53,2442
	11/07/2024 18:36:16	MT - ALTO ARAGUAIA - BR-364	Parada do Veículo		Alerta de Software	0	NÃO	-17,2893	-53,2442
	11/07/2024 18:36:16	MT - ALTO ARAGUAIA - BR-364	Ignição ligada		Evento	0	NÃO	-17,2893	-53,2442
	11/07/2024 18:36:12	MT - ALTO ARAGUAIA - BR-364	REINICIO DE VIAGEM REINICIO DE VIAGEM		Macro		NÃO	-17,2893	-53,2442
	11/07/2024 18:35:28	MT - ALTO ARAGUAIA - BR-364	Porta do Motorista aberta		Evento	0	NÃO	-17,2893	-53,2442
	11/07/2024 18:35:28	MT - ALTO ARAGUAIA - BR-364	Parada do Veículo		Alerta de Software	0	NÃO	-17,2893	-53,2442
	11/07/2024 18:34:34	MT - ALTO ARAGUAIA - BR-364	Parada do Veículo		Alerta de Software	0	NÃO	-17,2893	-53,2442
	11/07/2024 18:32:34	MT - ALTO ARAGUAIA - BR-364	Parada do Veículo		Alerta de Software	0	NÃO	-17,2893	-53,2442
	11/07/2024 18:31:00	MT - ALTO ARAGUAIA - BR-364	Parada do Veículo		Alerta de Software	0	NÃO	-17,2893	-53,2442
	11/07/2024 18:31:00	MT - ALTO ARAGUAIA - BR-364			Posição Normal	0	NÃO	-17,2893	-53,2442
	11/07/2024 18:28:34	MT - ALTO ARAGUAIA - BR-364	Parada do Veículo		Alerta de Software	0	NÃO	-17,2893	-53,2442
	11/07/2024 18:27:24	MT - ALTO ARAGUAIA - BR-364	Parada do Veículo		Alerta de Software	0	NÃO	-17,2893	-53,2442
	11/07/2024 18:27:24	MT - ALTO ARAGUAIA - BR-364	Porta do Motorista aberta		Evento	0	NÃO	-17,2893	-53,2442
	11/07/2024 18:27:11	MT - ALTO ARAGUAIA - BR-364	Parada do Veículo		Alerta de Software	0	NÃO	-17,2893	-53,2442
	11/07/2024 18:27:11	MT - ALTO ARAGUAIA - BR-364			Posição Normal	0	NÃO	-17,2893	-53,2442
	11/07/2024 18:27:08	MT - ALTO ARAGUAIA - BR-364	Ignição desligada		Evento	0	NÃO	-17,2893	-53,2442
	11/07/2024 18:26:34	MT - ALTO ARAGUAIA - BR-364	Ignição ligada		Status	0	NÃO	-17,2893	-53,2442
	11/07/2024 18:25:55	MT - ALTO ARAGUAIA - BR-364	Senha identificada, condutor DARCISO EDUARDO MIRON		Evento	0	NÃO	-17,2893	-53,2442

RELATÓRIO ANALÍTICO POR VEÍCULO

Período: 09/07/2024 00:00:00 à 15/07/2024 23:59:59
Identificador: SSU6D35 EDIVAN DAF XF480 2024 (2º Bloqueio Onix)
Placa: SSU6D35




- Legenda:**
-  Mensagens enviadas do Veículo (Veículo -> Central)
 -  Mensagens enviadas do Veículo (Controle de Jornada Cliente)
 -  Mensagens enviadas da Central (Central -> Veículo)








































Sentido:	Data e Hora:	Localização:	Mensagem:	Modo Emergência	Tipo Mensagem:	Vel. (Km/h)	Log ?	Latitude	Longitude
	11/07/2024 18:25:55	MT - ALTO ARAGUAIA - BR-364	Ignição ligada		Status	0	NÃO	-17,2893	-53,2442
	11/07/2024 18:25:33	MT - ALTO ARAGUAIA - BR-364	PARADA FISCALIZACAO PARADA FISCALIZACAO		Macro		SIM	-17,2893	-53,2442
	11/07/2024 18:24:34	MT - ALTO ARAGUAIA - BR-364	Ignição ligada		Status	9	NÃO	-17,2897	-53,2435
	11/07/2024 18:22:34	MT - ALTO ARAGUAIA - BR-364	Ignição ligada		Status	0	NÃO	-17,2911	-53,2423
	11/07/2024 18:22:34	MT - ALTO ARAGUAIA - BR-364	Parada do Veículo		Alerta de Software	0	NÃO	-17,2911	-53,2423
	11/07/2024 18:22:02	MENSAGEM ENVIADA PELA CENTRAL Enviada por: integração	Desligar Bloqueio		Comando		-		
	11/07/2024 18:20:34	MT - ALTO ARAGUAIA - BR-364	Parada do Veículo		Alerta de Software	0	NÃO	-17,2913	-53,2421
	11/07/2024 18:20:34	MT - ALTO ARAGUAIA - BR-364	Ignição ligada		Status	0	NÃO	-17,2913	-53,2421
	11/07/2024 18:18:34	MT - ALTO ARAGUAIA - BR-364	Ignição ligada		Status	0	NÃO	-17,2914	-53,2420
	11/07/2024 18:18:34	MT - ALTO ARAGUAIA - BR-364	Parada do Veículo		Alerta de Software	0	NÃO	-17,2914	-53,2420
	11/07/2024 18:16:34	MT - ALTO ARAGUAIA - BR-364	Ignição ligada		Status	9	NÃO	-17,2924	-53,2408
	11/07/2024 18:14:34	MT - ALTO ARAGUAIA - BR-364	Ignição ligada		Status	5	NÃO	-17,2944	-53,2389
	11/07/2024 18:12:34	MT - ALTO ARAGUAIA - BR-364	Ignição ligada		Status	5	NÃO	-17,2951	-53,2385
	11/07/2024 18:10:34	MT - ALTO ARAGUAIA - BR-364	Ignição ligada		Status	25	NÃO	-17,3020	-53,2351
	11/07/2024 18:08:34	MT - ALTO ARAGUAIA - BR-364	Ignição ligada		Status	38	NÃO	-17,3103	-53,2264
	11/07/2024 18:06:34	MT - ALTO ARAGUAIA - BR-364	Ignição ligada		Status	25	NÃO	-17,3104	-53,2199
	11/07/2024 18:04:34	MT - ALTO ARAGUAIA - BR-364	Ignição ligada		Status	22	NÃO	-17,3149	-53,2154
	11/07/2024 18:02:34	GO - SANTA RITA DO ARAGUAIA - BR-364	Ignição ligada		Status	35	NÃO	-17,3203	-53,2106
	11/07/2024 18:00:34	GO - SANTA RITA DO ARAGUAIA - Avenida Walquir Vieira de Rezende	Ignição ligada		Status	33	NÃO	-17,3278	-53,2050
	11/07/2024 17:58:34	GO - SANTA RITA DO ARAGUAIA - Avenida Walquir Vieira de Rezende	Ignição ligada		Status	50	NÃO	-17,3319	-53,1973
	11/07/2024 17:56:34	GO - SANTA RITA DO ARAGUAIA - BR-364	Ignição ligada		Status	53	NÃO	-17,3396	-53,1776
	11/07/2024 17:54:34	GO - SANTA RITA DO ARAGUAIA - BR-364	Ignição ligada		Status	55	NÃO	-17,3520	-53,1637
	11/07/2024 17:54:27	GO - SANTA RITA DO ARAGUAIA - BR-364			Posição Normal	62	NÃO	-17,3528	-53,1630
	11/07/2024 17:52:37	GO - SANTA RITA DO ARAGUAIA - BR-364			Posição Normal	64	NÃO	-17,3636	-53,1486
	11/07/2024 17:52:34	GO - SANTA RITA DO ARAGUAIA - BR-364	Ignição ligada		Status	61	NÃO	-17,3640	-53,1484
	11/07/2024 17:50:34	GO - SANTA RITA DO ARAGUAIA - BR-364	Ignição ligada		Status	61	NÃO	-17,3803	-53,1363
	11/07/2024 17:48:34	GO - SANTA RITA DO ARAGUAIA - BR-364	Ignição ligada		Status	72	NÃO	-17,3769	-53,1173
	11/07/2024 17:46:34	GO - SANTA RITA DO ARAGUAIA - BR-364	Ignição ligada		Status	20	SIM	-17,3740	-53,1024
	11/07/2024 17:44:34	GO - MINEIROS - BR-364	Ignição ligada		Status	79	NÃO	-17,3735	-53,0822
	11/07/2024 17:44:34	GO - MINEIROS - BR-364	Ignição ligada		Status	79	SIM	-17,3736	-53,0822
	11/07/2024 17:42:34	GO - MINEIROS - BR-364	Ignição ligada		Status	72	SIM	-17,3849	-53,0616
	11/07/2024 17:40:34	GO - MINEIROS - BR-364	Ignição ligada		Status	70	SIM	-17,3876	-53,0400
	11/07/2024 17:38:34	GO - MINEIROS - BR-364	Ignição ligada		Status	79	SIM	-17,3879	-53,0180
	11/07/2024 17:36:34	GO - MINEIROS - BR-364	Ignição ligada		Status	70	SIM	-17,3972	-52,9995
	11/07/2024 17:34:34	GO - MINEIROS - BR-364	Ignição ligada		Status	72	NÃO	-17,3934	-52,9770
	11/07/2024 17:32:34	GO - MINEIROS - BR-364	Ignição ligada		Status	66	NÃO	-17,3868	-52,9562

RELATÓRIO ANALÍTICO POR VEÍCULO

Período: 09/07/2024 00:00:00 à 15/07/2024 23:59:59
Identificador: SSU6D35 EDIVAN DAF XF480 2024 (2º Bloqueio Onix)
Placa: SSU6D35

- Legenda:**
-  Mensagens enviadas do Veículo (Veículo -> Central)
 -  Mensagens enviadas do Veículo (Controle de Jornada Cliente)
 -  Mensagens enviadas da Central (Central -> Veículo)



Sentido:	Data e Hora:	Localização:	Mensagem:	Modo Emergência	Tipo Mensagem:	Vel. (Km/h)	Log ?	Latitude	Longitude
	11/07/2024 17:30:34	GO - MINEIROS - BR-364	Ignição ligada		Status	70	NÃO	-17,3753	-52,9383
	11/07/2024 17:29:49	GO - MINEIROS - BR-364	Risco de Colisão Frontal		Evento	61	SIM	-17,3801	-52,9300
	11/07/2024 17:28:34	GO - MINEIROS - BR-364	Ignição ligada		Status	66	NÃO	-17,3813	-52,9198
	11/07/2024 17:26:34	GO - MINEIROS - BR-364	Ignição ligada		Status	68	NÃO	-17,3841	-52,9003
	11/07/2024 17:24:34	GO - MINEIROS - BR-364	Ignição ligada		Status	64	NÃO	-17,3855	-52,8786
	11/07/2024 17:22:34	GO - MINEIROS - BR-364	Ignição ligada		Status	51	NÃO	-17,3864	-52,8611
	11/07/2024 17:20:34	GO - PORTELÂNDIA - BR-364	Ignição ligada		Status	74	NÃO	-17,3864	-52,8390
	11/07/2024 17:18:47	GO - PORTELÂNDIA - BR-364			Posição Normal	72	NÃO	-17,3869	-52,8192
	11/07/2024 17:18:34	GO - PORTELÂNDIA - BR-364	Ignição ligada		Status	85	NÃO	-17,3872	-52,8167
	11/07/2024 17:17:51	GO - PORTELÂNDIA - BR-364	Fadiga do Motorista		Evento	72	SIM	-17,3875	-52,8067
	11/07/2024 17:16:34	GO - PORTELÂNDIA - BR-364	Ignição ligada		Status	75	NÃO	-17,3878	-52,7930
	11/07/2024 17:16:03	GO - PORTELÂNDIA - BR-364			Posição Normal	74	NÃO	-17,3884	-52,7868
	11/07/2024 17:14:34	GO - PORTELÂNDIA - BR-364	Ignição ligada		Status	68	NÃO	-17,3910	-52,7702
	11/07/2024 17:12:34	GO - PORTELÂNDIA - BR-364	Ignição ligada		Status	72	NÃO	-17,3933	-52,7478
	11/07/2024 17:10:34	GO - PORTELÂNDIA - BR-364	Ignição ligada		Status	75	SIM	-17,3972	-52,7245
	11/07/2024 17:08:34	GO - PORTELÂNDIA - BR-364	Ignição ligada		Status	57	NÃO	-17,4005	-52,7042
	11/07/2024 17:08:09	GO - PORTELÂNDIA - BR-364			Posição Normal	50	NÃO	-17,4007	-52,7005
	11/07/2024 17:06:34	GO - PORTELÂNDIA - BR-364	Ignição ligada		Status	44	NÃO	-17,4009	-52,6921
	11/07/2024 17:04:34	GO - PORTELÂNDIA - BR-364	Ignição ligada		Status	14	NÃO	-17,4010	-52,6825
	11/07/2024 17:02:34	GO - PORTELÂNDIA - BR-364	Ignição ligada		Status	12	NÃO	-17,4007	-52,6799
	11/07/2024 17:00:54	GO - PORTELÂNDIA - BR-364			Posição Normal	7	NÃO	-17,4004	-52,6767
	11/07/2024 17:00:34	GO - PORTELÂNDIA - BR-364	Ignição ligada		Status	11	NÃO	-17,4003	-52,6762
	11/07/2024 16:58:34	GO - PORTELÂNDIA - BR-364	Ignição ligada		Status	7	NÃO	-17,4000	-52,6740
	11/07/2024 16:58:34	GO - PORTELÂNDIA - BR-364	Ignição ligada		Status	9	NÃO	-17,4001	-52,6740
	11/07/2024 16:56:34	GO - PORTELÂNDIA - BR-364	Ignição ligada		Status	5	NÃO	-17,3998	-52,6711
	11/07/2024 16:54:34	GO - PORTELÂNDIA - Próx. BR-364	Ignição ligada		Status	29	SIM	-17,3993	-52,6655
	11/07/2024 16:52:34	GO - PORTELÂNDIA - BR-364	Ignição ligada		Status	0	SIM	-17,3995	-52,6555
	11/07/2024 16:50:34	GO - PORTELÂNDIA - BR-364	Ignição ligada		Status	0	SIM	-17,3995	-52,6555
	11/07/2024 16:48:34	GO - PORTELÂNDIA - Próx. BR-364	Ignição ligada		Status	0	NÃO	-17,3993	-52,6555
	11/07/2024 16:48:34	GO - PORTELÂNDIA - Próx. BR-364	Parada do Veículo		Alerta de Software	0	NÃO	-17,3993	-52,6555
	11/07/2024 16:48:34	GO - PORTELÂNDIA - BR-364	Ignição ligada		Status	0	SIM	-17,3995	-52,6555
	11/07/2024 16:46:34	GO - PORTELÂNDIA - BR-364	Ignição ligada		Status	9	SIM	-17,3996	-52,6552
	11/07/2024 16:44:34	GO - PORTELÂNDIA - BR-364	Ignição ligada		Status	0	SIM	-17,4002	-52,6534
	11/07/2024 16:42:34	GO - PORTELÂNDIA - BR-364	Ignição ligada		Status	0	SIM	-17,4002	-52,6534
	11/07/2024 16:40:34	GO - PORTELÂNDIA - Próx. BR-364	Ignição ligada		Status	0	SIM	-17,4006	-52,6526
	11/07/2024 16:38:34	GO - PORTELÂNDIA - BR-364	Ignição ligada		Status	0	NÃO	-17,4013	-52,6508
	11/07/2024 16:38:34	GO - PORTELÂNDIA - BR-364	Parada do Veículo		Alerta de Software	0	NÃO	-17,4013	-52,6508

RELATÓRIO ANALÍTICO POR VEÍCULO

Período: 09/07/2024 00:00:00 à 15/07/2024 23:59:59

Identificador: SSU6D35 EDIVAN DAF XF480 2024 (2º Bloqueio Onix)

Placa: SSU6D35

Legenda:

Mensagens enviadas do Veículo (Veículo -> Central)

Mensagens enviadas do Veículo (Controle de Jornada Cliente)

Mensagens enviadas da Central (Central -> Veículo)






Sentido:	Data e Hora:	Localização:	Mensagem:	Modo Emergência	Tipo Mensagem:	Vel. (Km/h)	Log ?	Latitude	Longitude
	11/07/2024 16:36:34	GO - PORTELÂNDIA - BR-364	Ignição ligada		Status	9	NÃO	-17,4030	-52,6479
	11/07/2024 16:34:34	GO - PORTELÂNDIA - BR-364	Parada do Veículo		Alerta de Software	0	NÃO	-17,4030	-52,6478
	11/07/2024 16:34:34	GO - PORTELÂNDIA - BR-364	Ignição ligada		Status	0	NÃO	-17,4030	-52,6478
	11/07/2024 16:32:34	GO - PORTELÂNDIA - BR-364	Ignição ligada		Status	0	NÃO	-17,4030	-52,6478
	11/07/2024 16:32:34	GO - PORTELÂNDIA - BR-364	Parada do Veículo		Alerta de Software	0	NÃO	-17,4030	-52,6478
	11/07/2024 16:30:34	GO - PORTELÂNDIA - BR-364	Parada do Veículo		Alerta de Software	0	NÃO	-17,4030	-52,6478
	11/07/2024 16:30:34	GO - PORTELÂNDIA - BR-364	Ignição ligada		Status	0	NÃO	-17,4030	-52,6478
	11/07/2024 16:28:34	GO - PORTELÂNDIA - BR-364	Ignição ligada		Status	0	NÃO	-17,4030	-52,6478
	11/07/2024 16:28:34	GO - PORTELÂNDIA - BR-364	Parada do Veículo		Alerta de Software	0	NÃO	-17,4030	-52,6478
	11/07/2024 16:26:34	GO - PORTELÂNDIA - BR-364	Parada do Veículo		Alerta de Software	0	NÃO	-17,4030	-52,6478
	11/07/2024 16:26:34	GO - PORTELÂNDIA - BR-364	Ignição ligada		Status	0	NÃO	-17,4030	-52,6478
	11/07/2024 16:26:18	GO - PORTELÂNDIA - BR-364	Parada do Veículo		Alerta de Software	0	NÃO	-17,4030	-52,6478
	11/07/2024 16:26:18	GO - PORTELÂNDIA - BR-364			Posição Normal	0	NÃO	-17,4030	-52,6478
	11/07/2024 16:25:53	MENSAGEM ENVIADA PELA CENTRAL Enviada por: integração	Temporizador 10-10 / 8 hora(s)		Comando		-		
	11/07/2024 16:24:55	GO - PORTELÂNDIA - BR-364	Bocejo do Motorista		Evento	46	NÃO	-17,4040	-52,6468
	11/07/2024 16:24:34	GO - PORTELÂNDIA - BR-364	Ignição ligada		Status	62	NÃO	-17,4057	-52,6456
	11/07/2024 16:24:03	GO - PORTELÂNDIA - BR-364	Bocejo do Motorista		Evento	77	NÃO	-17,4113	-52,6420
	11/07/2024 16:23:21	GO - PORTELÂNDIA - BR-364	Bocejo do Motorista		Evento	71	NÃO	-17,4153	-52,6349
	11/07/2024 16:22:34	GO - PORTELÂNDIA - BR-364	Ignição ligada		Status	66	NÃO	-17,4185	-52,6284
	11/07/2024 16:22:19	GO - PORTELÂNDIA - BR-364	Bocejo do Motorista		Evento	63	NÃO	-17,4201	-52,6252
	11/07/2024 16:21:45	GO - PORTELÂNDIA - BR-364			Posição Normal	53	NÃO	-17,4229	-52,6221
	11/07/2024 16:21:28	GO - PORTELÂNDIA - BR-364	Bocejo do Motorista		Evento	50	NÃO	-17,4255	-52,6205
	11/07/2024 16:20:56	GO - PORTELÂNDIA - Próx. BR-364	Bocejo do Motorista		Evento	43	NÃO	-17,4286	-52,6187
	11/07/2024 16:20:34	GO - PORTELÂNDIA - BR-364	Ignição ligada		Status	42	NÃO	-17,4303	-52,6179
	11/07/2024 16:20:27	GO - PORTELÂNDIA - BR-364	Bocejo do Motorista		Evento	43	NÃO	-17,4314	-52,6170
	11/07/2024 16:19:23	GO - PORTELÂNDIA - BR-364	Bocejo do Motorista		Evento	56	NÃO	-17,4344	-52,6111
	11/07/2024 16:18:35	GO - MINEIROS - Próx. BR-364	Bocejo do Motorista		Evento	75	NÃO	-17,4392	-52,6037
	11/07/2024 16:18:34	GO - MINEIROS - BR-364	Ignição ligada		Status	74	NÃO	-17,4384	-52,6042
	11/07/2024 16:16:44	GO - MINEIROS - BR-364	Bocejo do Motorista		Evento	74	NÃO	-17,4539	-52,5906
	11/07/2024 16:16:34	GO - MINEIROS - BR-364	Ignição ligada		Status	74	NÃO	-17,4546	-52,5902
	11/07/2024 16:14:34	GO - MINEIROS - BR-364	Ignição ligada		Status	68	NÃO	-17,4716	-52,5750
	11/07/2024 16:14:13	GO - MINEIROS - BR-364	Bocejo do Motorista		Evento	62	NÃO	-17,4744	-52,5716
	11/07/2024 16:12:34	GO - MINEIROS - BR-364	Ignição ligada		Status	57	NÃO	-17,4813	-52,5631
	11/07/2024 16:10:34	GO - MINEIROS - BR-364	Ignição ligada		Status	53	NÃO	-17,4928	-52,5478
	11/07/2024 16:08:34	GO - MINEIROS - BR-364	Ignição ligada		Status	66	NÃO	-17,5077	-52,5383
	11/07/2024 16:06:34	GO - MINEIROS - BR-364	Ignição ligada		Status	79	NÃO	-17,5256	-52,5305

RELATÓRIO ANALÍTICO POR VEÍCULO






































Período: 09/07/2024 00:00:00 à 15/07/2024 23:59:59

Identificador: SSU6D35 EDIVAN DAF XF480 2024 (2º Bloqueio Onix)

Placa: SSU6D35

- Legenda:**
-  Mensagens enviadas do Veículo (Veículo -> Central)
 -  Mensagens enviadas do Veículo (Controle de Jornada Cliente)
 -  Mensagens enviadas da Central (Central -> Veículo)



Sentido:	Data e Hora:	Localização:	Mensagem:	Modo Emergência	Tipo Mensagem:	Vel. (Km/h)	Log ?	Latitude	Longitude
	11/07/2024 16:04:34	GO - MINEIROS - BR-364	Ignição ligada		Status	42	NÃO	-17,5417	-52,5295
	11/07/2024 16:02:34	GO - MINEIROS - BR-364	Ignição ligada		Status	40	NÃO	-17,5551	-52,5278
	11/07/2024 16:00:34	GO - MINEIROS - BR-364	Ignição ligada		Status	38	NÃO	-17,5687	-52,5299
	11/07/2024 15:58:34	GO - MINEIROS - BR-364	Ignição ligada		Status	35	NÃO	-17,5752	-52,5205
	11/07/2024 15:56:34	GO - MINEIROS - BR-364	Ignição ligada		Status	35	NÃO	-17,5784	-52,5104
	11/07/2024 15:54:34	GO - MINEIROS - BR-364	Ignição ligada		Status	59	NÃO	-17,5861	-52,4974
	11/07/2024 15:52:34	GO - MINEIROS - BR-364	Ignição ligada		Status	61	NÃO	-17,5922	-52,4797
	11/07/2024 15:51:35	GO - MINEIROS - BR-364	Bocejo do Motorista		Evento	65	NÃO	-17,5897	-52,4700
	11/07/2024 15:51:01	GO - MINEIROS - BR-364	Bocejo do Motorista		Evento	69	NÃO	-17,5903	-52,4638
	11/07/2024 15:50:34	GO - MINEIROS - BR-364	Ignição ligada		Status	68	NÃO	-17,5907	-52,4599
	11/07/2024 15:50:10	GO - MINEIROS - BR-364	Bocejo do Motorista		Evento	76	NÃO	-17,5927	-52,4545
	11/07/2024 15:49:27	GO - MINEIROS - BR-364	Bocejo do Motorista		Evento	67	SIM	-17,5951	-52,4469
	11/07/2024 15:49:00	GO - MINEIROS - BR-364	Bocejo do Motorista		Evento	76	SIM	-17,5956	-52,4418
	11/07/2024 15:48:34	GO - MINEIROS - BR-364	Ignição ligada		Status	70	NÃO	-17,5974	-52,4385
	11/07/2024 15:48:29	GO - MINEIROS - Próx. BR-364	Bocejo do Motorista		Evento	69	SIM	-17,5990	-52,4370
	11/07/2024 15:47:39	GO - MINEIROS - BR-364			Posição Normal	62	NÃO	-17,6055	-52,4335
	11/07/2024 15:46:34	GO - MINEIROS - BR-364	Ignição ligada		Status	61	NÃO	-17,6097	-52,4226
	11/07/2024 15:44:57	GO - MINEIROS - BR-364			Posição Normal	46	NÃO	-17,6163	-52,4077
	11/07/2024 15:44:34	GO - MINEIROS - BR-364	Ignição ligada		Status	44	NÃO	-17,6165	-52,4049
	11/07/2024 15:44:18	GO - MINEIROS - BR-364	Bocejo do Motorista		Evento	47	SIM	-17,6165	-52,4024
	11/07/2024 15:42:34	GO - MINEIROS - BR-364	Ignição ligada		Status	38	NÃO	-17,6233	-52,3928
	11/07/2024 15:40:34	GO - MINEIROS - BR-364	Ignição ligada		Status	64	NÃO	-17,6310	-52,3769
	11/07/2024 15:38:34	GO - MINEIROS - BR-364	Ignição ligada		Status	31	SIM	-17,6416	-52,3695
	11/07/2024 15:36:34	GO - MINEIROS - BR-364	Ignição ligada		Status	70	SIM	-17,6488	-52,3587
	11/07/2024 15:34:34	GO - MINEIROS - BR-364	Ignição ligada		Status	68	SIM	-17,6620	-52,3428
	11/07/2024 15:33:04	GO - MINEIROS - BR-364			Posição Normal	48	NÃO	-17,6704	-52,3327
	11/07/2024 15:32:34	GO - MINEIROS - BR-364	Ignição ligada		Status	48	SIM	-17,6705	-52,3290
	11/07/2024 15:30:34	GO - MINEIROS - BR-364	Ignição ligada		Status	77	SIM	-17,6679	-52,3086
	11/07/2024 15:28:34	GO - MINEIROS - BR-364	Ignição ligada		Status	75	SIM	-17,6670	-52,2874
	11/07/2024 15:26:34	GO - MINEIROS - BR-364	Ignição ligada		Status	59	NÃO	-17,6654	-52,2693
	11/07/2024 15:24:34	GO - MINEIROS - BR-364	Ignição ligada		Status	59	NÃO	-17,6699	-52,2501
	11/07/2024 15:22:34	GO - JATAÍ - BR-364	Ignição ligada		Status	70	NÃO	-17,6653	-52,2297
	11/07/2024 15:20:34	GO - JATAÍ - BR-364	Ignição ligada		Status	68	NÃO	-17,6784	-52,2119
	11/07/2024 15:18:34	GO - JATAÍ - BR-364	Ignição ligada		Status	62	NÃO	-17,6932	-52,1954
	11/07/2024 15:16:34	GO - JATAÍ - BR-364	Ignição ligada		Status	77	NÃO	-17,7065	-52,1807
	11/07/2024 15:14:34	GO - JATAÍ - BR-364	Ignição ligada		Status	64	NÃO	-17,7206	-52,1650
	11/07/2024 15:12:34	GO - JATAÍ - BR-364	Ignição ligada		Status	62	NÃO	-17,7290	-52,1454

RELATÓRIO ANALÍTICO POR VEÍCULO

Período: 09/07/2024 00:00:00 à 15/07/2024 23:59:59

Identificador: SSU6D35 EDIVAN DAF XF480 2024 (2º Bloqueio Onix)

Placa: SSU6D35

Legenda:

Mensagens enviadas do Veículo (Veículo -> Central)

Mensagens enviadas do Veículo (Controle de Jornada Cliente)

Mensagens enviadas da Central (Central -> Veículo)



Sentido:	Data e Hora:	Localização:	Mensagem:	Modo Emergência	Tipo Mensagem:	Vel. (Km/h)	Log ?	Latitude	Longitude
	11/07/2024 15:10:34	GO - JATAÍ - BR-364	Ignição ligada		Status	61	NÃO	-17,7423	-52,1319
	11/07/2024 15:10:22	GO - JATAÍ - BR-364			Posição Normal	59	NÃO	-17,7439	-52,1308
	11/07/2024 15:10:18	GO - JATAÍ - BR-364	Cobertura de câmera ou motorista não detectado		Evento	60	SIM	-17,7451	-52,1299
	11/07/2024 15:08:34	GO - JATAÍ - BR-364	Ignição ligada		Status	53	NÃO	-17,7562	-52,1201
	11/07/2024 15:06:34	GO - JATAÍ - BR-364	Ignição ligada		Status	68	NÃO	-17,7676	-52,1073
	11/07/2024 15:04:34	GO - JATAÍ - BR-364	Ignição ligada		Status	68	SIM	-17,7813	-52,0920
	11/07/2024 15:02:34	GO - JATAÍ - BR-364	Ignição ligada		Status	55	SIM	-17,7853	-52,0728
	11/07/2024 15:00:34	GO - JATAÍ - BR-364	Ignição ligada		Status	68	NÃO	-17,7938	-52,0558
	11/07/2024 14:59:23	GO - JATAÍ - BR-364	Cinto de Segurança		Evento	61	SIM	-17,8019	-52,0457
	11/07/2024 14:58:34	GO - JATAÍ - BR-364	Ignição ligada		Status	18	NÃO	-17,8052	-52,0416
	11/07/2024 14:58:27	GO - JATAÍ - BR-364			Posição Normal	16	NÃO	-17,8054	-52,0414
	11/07/2024 14:58:22	GO - JATAÍ - BR-364	Ignição ligada		Status	16	NÃO	-17,8056	-52,0412
	11/07/2024 14:58:22	GO - JATAÍ - BR-364	Senha identificada, condutor DARCISO EDUARDO MIRON		Evento	16	NÃO	-17,8056	-52,0412
	11/07/2024 14:57:50	GO - JATAÍ - Próx. BR-364	REINICIO DE VIAGEM REINICIO DE VIAGEM		Macro		SIM	-17,8058	-52,0404
	11/07/2024 14:57:35	GO - JATAÍ - Próx. BR-364	Senha identificada, condutor DARCISO EDUARDO MIRON		Evento	7	NÃO	-17,8055	-52,0401
	11/07/2024 14:57:35	GO - JATAÍ - Próx. BR-364	Ignição ligada		Status	7	NÃO	-17,8055	-52,0401
	11/07/2024 14:57:16	GO - JATAÍ - Próx. BR-364	REINICIO DE VIAGEM REINICIO DE VIAGEM		Macro		SIM	-17,8056	-52,0399
	11/07/2024 14:56:34	GO - JATAÍ - Próx. BR-364	Porta do Motorista aberta		Status	0	NÃO	-17,8056	-52,0399
	11/07/2024 14:56:34	GO - JATAÍ - Próx. BR-364	Ignição ligada		Status	0	NÃO	-17,8056	-52,0399
	11/07/2024 14:55:37	GO - JATAÍ - Próx. BR-364	Ignição ligada		Status	0	NÃO	-17,8056	-52,0399
	11/07/2024 14:55:37	GO - JATAÍ - Próx. BR-364	Porta do Motorista aberta		Evento	0	NÃO	-17,8056	-52,0399
	11/07/2024 14:55:37	GO - JATAÍ - Próx. BR-364	Porta do Motorista aberta		Status	0	NÃO	-17,8056	-52,0399
	11/07/2024 14:55:37	GO - JATAÍ - Próx. BR-364	Senha identificada, condutor DARCISO EDUARDO MIRON		Evento	0	NÃO	-17,8056	-52,0399
	11/07/2024 14:55:37	GO - JATAÍ - Próx. BR-364	Ignição ligada		Status	0	NÃO	-17,8056	-52,0399
	11/07/2024 14:55:37	GO - JATAÍ - Próx. BR-364	Parada do Veículo		Alerta de Software	0	NÃO	-17,8056	-52,0399
	11/07/2024 14:55:19	GO - JATAÍ - Próx. BR-364	PARADA EVENTUAL BALANCA: ABASTECIMENTO: ACIDENTE NA PISTA: PISTA INTERDITADA: POLICIA: MANUTENCAO PNEU: MANUTENCAO MECANICA: OUTRO		Macro		NÃO	-17,8056	-52,0399
	11/07/2024 14:54:34	GO - JATAÍ - Próx. BR-364	Ignição ligada		Status	9	NÃO	-17,8057	-52,0391
	11/07/2024 14:54:11	GO - JATAÍ - Próx. BR-364	Parada do Veículo		Alerta de Software	0	NÃO	-17,8058	-52,0389
	11/07/2024 14:54:11	GO - JATAÍ - Próx. BR-364	Ignição ligada		Evento	0	NÃO	-17,8058	-52,0389
	11/07/2024 14:53:35	MENSAGEM ENVIADA PELA CENTRAL Enviada por: integração		Desligar Bloqueio	Comando		-		
	11/07/2024 14:52:34	GO - JATAÍ - Próx. BR-364	O veículo está bloqueado		Status	0	NÃO	-17,8058	-52,0389

RELATÓRIO ANALÍTICO POR VEÍCULO

Período: 09/07/2024 00:00:00 à 15/07/2024 23:59:59

Identificador: SSU6D35 EDIVAN DAF XF480 2024 (2º Bloqueio Onix)

Placa: SSU6D35

Legenda:

Mensagens enviadas do Veículo (Veículo -> Central)

Mensagens enviadas do Veículo (Controle de Jornada Cliente)

Mensagens enviadas da Central (Central -> Veículo)



Sentido:	Data e Hora:	Localização:	Mensagem:	Modo Emergência	Tipo Mensagem:	Vel. (Km/h)	Log ?	Latitude	Longitude
	11/07/2024 14:52:34	GO - JATAÍ - Próx. BR-364	Parada do Veículo		Alerta de Software	0	NÃO	-17,8058	-52,0389
	11/07/2024 14:51:31	GO - JATAÍ - Próx. BR-364	Parada do Veículo		Alerta de Software	0	NÃO	-17,8058	-52,0389
	11/07/2024 14:51:31	GO - JATAÍ - Próx. BR-364	O veículo está bloqueado		Status	0	NÃO	-17,8058	-52,0389
	11/07/2024 14:51:31	GO - JATAÍ - Próx. BR-364	Senha identificada, condutor DARCISO EDUARDO MIRON		Evento	0	NÃO	-17,8058	-52,0389
	11/07/2024 14:51:12	GO - JATAÍ - Próx. BR-364	REINICIO DE VIAGEM REINICIO DE VIAGEM		Macro		NÃO	-17,8058	-52,0389
	11/07/2024 14:50:34	GO - JATAÍ - Próx. BR-364	Porta do Motorista aberta		Status	0	NÃO	-17,8058	-52,0389
	11/07/2024 14:50:34	GO - JATAÍ - Próx. BR-364	O veículo está bloqueado		Status	0	NÃO	-17,8058	-52,0389
	11/07/2024 14:50:34	GO - JATAÍ - Próx. BR-364	Parada do Veículo		Alerta de Software	0	NÃO	-17,8058	-52,0389
	11/07/2024 14:50:15	GO - JATAÍ - Próx. BR-364	Parada do Veículo		Alerta de Software	0	NÃO	-17,8058	-52,0389
	11/07/2024 14:50:15	GO - JATAÍ - Próx. BR-364	O veículo está bloqueado		Status	0	NÃO	-17,8058	-52,0389
	11/07/2024 14:50:15	GO - JATAÍ - Próx. BR-364	Porta do Motorista aberta		Evento	0	NÃO	-17,8058	-52,0389
	11/07/2024 14:48:34	GO - JATAÍ - Próx. BR-364	O veículo está bloqueado		Status	0	NÃO	-17,8058	-52,0389
	11/07/2024 14:48:34	GO - JATAÍ - Próx. BR-364	Parada do Veículo		Alerta de Software	0	NÃO	-17,8058	-52,0389
	11/07/2024 14:46:43	MENSAGEM ENVIADA PELA CENTRAL Enviada por: integração	Desligar Sirene		Comando		-		
	11/07/2024 14:46:42	MENSAGEM ENVIADA PELA CENTRAL Enviada por: integração	Ligar Sirene		Comando		-		
	11/07/2024 14:46:34	GO - JATAÍ - Próx. BR-364	A sirene está ligada		Alerta de Software	0	NÃO	-17,8058	-52,0389
	11/07/2024 14:46:34	GO - JATAÍ - Próx. BR-364	Parada do Veículo		Alerta de Software	0	NÃO	-17,8058	-52,0389
	11/07/2024 14:46:34	GO - JATAÍ - Próx. BR-364	O veículo está bloqueado		Status	0	NÃO	-17,8058	-52,0389
	11/07/2024 14:46:34	GO - JATAÍ - Próx. BR-364	A sirene está ligada		Status	0	NÃO	-17,8058	-52,0389
	11/07/2024 14:44:34	GO - JATAÍ - Próx. BR-364	A sirene está ligada		Status	0	NÃO	-17,8058	-52,0389
	11/07/2024 14:44:34	GO - JATAÍ - Próx. BR-364	O veículo está bloqueado		Status	0	NÃO	-17,8058	-52,0389
	11/07/2024 14:44:34	GO - JATAÍ - Próx. BR-364	A sirene está ligada		Alerta de Software	0	NÃO	-17,8058	-52,0389
	11/07/2024 14:44:34	GO - JATAÍ - Próx. BR-364	Parada do Veículo		Alerta de Software	0	NÃO	-17,8058	-52,0389
	11/07/2024 14:43:13	MENSAGEM ENVIADA PELA CENTRAL Enviada por: integração	Ligar Bloqueio		Comando		-		
	11/07/2024 14:42:34	GO - JATAÍ - Próx. BR-364	A sirene está ligada		Alerta de Software	0	NÃO	-17,8058	-52,0389
	11/07/2024 14:42:34	GO - JATAÍ - Próx. BR-364	Parada do Veículo		Alerta de Software	0	NÃO	-17,8058	-52,0389
	11/07/2024 14:42:34	GO - JATAÍ - Próx. BR-364	A sirene está ligada		Status	0	NÃO	-17,8058	-52,0389
	11/07/2024 14:40:34	GO - JATAÍ - Próx. BR-364	A sirene está ligada		Status	0	NÃO	-17,8058	-52,0389
	11/07/2024 14:40:34	GO - JATAÍ - Próx. BR-364	A sirene está ligada		Alerta de Software	0	NÃO	-17,8058	-52,0389
	11/07/2024 14:40:34	GO - JATAÍ - Próx. BR-364	Parada do Veículo		Alerta de Software	0	NÃO	-17,8058	-52,0389
	11/07/2024 14:38:34	GO - JATAÍ - Próx. BR-364	A sirene está ligada		Alerta de Software	0	NÃO	-17,8058	-52,0389
	11/07/2024 14:38:34	GO - JATAÍ - Próx. BR-364	Parada do Veículo		Alerta de Software	0	NÃO	-17,8058	-52,0389
	11/07/2024 14:38:34	GO - JATAÍ - Próx. BR-364	A sirene está ligada		Status	0	NÃO	-17,8058	-52,0389
	11/07/2024 14:36:34	GO - JATAÍ - Próx. BR-364	A sirene está ligada		Status	0	NÃO	-17,8058	-52,0389
	11/07/2024 14:36:34	GO - JATAÍ - Próx. BR-364	A sirene está ligada		Alerta de Software	0	NÃO	-17,8058	-52,0389
	11/07/2024 14:36:34	GO - JATAÍ - Próx. BR-364	Parada do Veículo		Alerta de Software	0	NÃO	-17,8058	-52,0389

RELATÓRIO ANALÍTICO POR VEÍCULO

Período: 09/07/2024 00:00:00 à 15/07/2024 23:59:59

Identificador: SSU6D35 EDIVAN DAF XF480 2024 (2º Bloqueio Onix)

Placa: SSU6D35

Legenda:

Mensagens enviadas do Veículo (Veículo -> Central)

Mensagens enviadas do Veículo (Controle de Jornada Cliente)

Mensagens enviadas da Central (Central -> Veículo)






Sentido:	Data e Hora:	Localização:	Mensagem:	Modo Emergência	Tipo Mensagem:	Vel. (Km/h)	Log ?	Latitude	Longitude
	11/07/2024 14:34:34	GO - JATAÍ - Próx. BR-364	A sirene está ligada		Alerta de Software	0	NÃO	-17,8058	-52,0389
	11/07/2024 14:34:34	GO - JATAÍ - Próx. BR-364	Parada do Veículo		Alerta de Software	0	NÃO	-17,8058	-52,0389
	11/07/2024 14:34:34	GO - JATAÍ - Próx. BR-364	A sirene está ligada		Status	0	NÃO	-17,8058	-52,0389
	11/07/2024 14:32:34	GO - JATAÍ - Próx. BR-364	A sirene está ligada		Status	0	NÃO	-17,8058	-52,0389
	11/07/2024 14:32:34	GO - JATAÍ - Próx. BR-364	A sirene está ligada		Alerta de Software	0	NÃO	-17,8058	-52,0389
	11/07/2024 14:32:34	GO - JATAÍ - Próx. BR-364	Parada do Veículo		Alerta de Software	0	NÃO	-17,8058	-52,0389
	11/07/2024 14:30:34	GO - JATAÍ - Próx. BR-364	A sirene está ligada		Alerta de Software	0	NÃO	-17,8058	-52,0389
	11/07/2024 14:30:34	GO - JATAÍ - Próx. BR-364	Parada do Veículo		Alerta de Software	0	NÃO	-17,8058	-52,0389
	11/07/2024 14:30:34	GO - JATAÍ - Próx. BR-364	A sirene está ligada		Status	0	NÃO	-17,8058	-52,0389
	11/07/2024 14:28:34	GO - JATAÍ - Próx. BR-364	A sirene está ligada		Status	0	NÃO	-17,8058	-52,0389
	11/07/2024 14:28:34	GO - JATAÍ - Próx. BR-364	A sirene está ligada		Alerta de Software	0	NÃO	-17,8058	-52,0389
	11/07/2024 14:28:34	GO - JATAÍ - Próx. BR-364	Parada do Veículo		Alerta de Software	0	NÃO	-17,8058	-52,0389
	11/07/2024 14:26:34	GO - JATAÍ - Próx. BR-364	A sirene está ligada		Alerta de Software	0	NÃO	-17,8058	-52,0389
	11/07/2024 14:26:34	GO - JATAÍ - Próx. BR-364	Parada do Veículo		Alerta de Software	0	NÃO	-17,8058	-52,0389
	11/07/2024 14:26:34	GO - JATAÍ - Próx. BR-364	A sirene está ligada		Status	0	NÃO	-17,8058	-52,0389
	11/07/2024 14:24:34	GO - JATAÍ - Próx. BR-364	A sirene está ligada		Status	0	NÃO	-17,8058	-52,0389
	11/07/2024 14:24:34	GO - JATAÍ - Próx. BR-364	A sirene está ligada		Alerta de Software	0	NÃO	-17,8058	-52,0389
	11/07/2024 14:24:34	GO - JATAÍ - Próx. BR-364	Parada do Veículo		Alerta de Software	0	NÃO	-17,8058	-52,0389
	11/07/2024 14:22:34	GO - JATAÍ - Próx. BR-364	A sirene está ligada		Alerta de Software	0	NÃO	-17,8058	-52,0389
	11/07/2024 14:22:34	GO - JATAÍ - Próx. BR-364	Parada do Veículo		Alerta de Software	0	NÃO	-17,8058	-52,0389
	11/07/2024 14:22:34	GO - JATAÍ - Próx. BR-364	A sirene está ligada		Status	0	NÃO	-17,8058	-52,0389
	11/07/2024 14:21:12	GO - JATAÍ - Próx. BR-364	Senha identificada, condutor DARCISO EDUARDO MIRON		Evento	0	NÃO	-17,8058	-52,0389
	11/07/2024 14:21:12	GO - JATAÍ - Próx. BR-364	A sirene está ligada		Status	0	NÃO	-17,8058	-52,0389
	11/07/2024 14:21:12	GO - JATAÍ - Próx. BR-364	A sirene está ligada		Alerta de Software	0	NÃO	-17,8058	-52,0389
	11/07/2024 14:21:12	GO - JATAÍ - Próx. BR-364	Parada do Veículo		Alerta de Software	0	NÃO	-17,8058	-52,0389
	11/07/2024 14:20:52	GO - JATAÍ - Próx. BR-364	A sirene está ligada		Alerta de Software		NÃO	-17,8058	-52,0389
	11/07/2024 14:20:52	GO - JATAÍ - Próx. BR-364	PARADA EVENTUAL BALANCA: ABASTECIMENTO: ACIDENTE NA PISTA: PISTA INTERDITADA: POLICIA: MANUTENCAO PNEU: MANUTENCAO MECANICA: OUTRO		Macro		NÃO	-17,8058	-52,0389
	11/07/2024 14:20:47	GO - JATAÍ - Próx. BR-364	A sirene está ligada		Status	0	NÃO	-17,8058	-52,0389
	11/07/2024 14:20:47	GO - JATAÍ - Próx. BR-364	Ignição desligada		Evento	0	NÃO	-17,8058	-52,0389
	11/07/2024 14:20:34	GO - JATAÍ - Próx. BR-364	A sirene está ligada		Status	0	NÃO	-17,8058	-52,0389
	11/07/2024 14:20:34	GO - JATAÍ - Próx. BR-364	Ignição ligada		Status	0	NÃO	-17,8058	-52,0389
	11/07/2024 14:20:34	GO - JATAÍ - Próx. BR-364	A sirene está ligada		Alerta de Software	0	NÃO	-17,8058	-52,0389

RELATÓRIO ANALÍTICO POR VEÍCULO






































Período: 09/07/2024 00:00:00 à 15/07/2024 23:59:59

Identificador: SSU6D35 EDIVAN DAF XF480 2024 (2º Bloqueio Onix)

Placa: SSU6D35

- Legenda:**
-  Mensagens enviadas do Veículo (Veículo -> Central)
 -  Mensagens enviadas do Veículo (Controle de Jornada Cliente)
 -  Mensagens enviadas da Central (Central -> Veículo)



Sentido:	Data e Hora:	Localização:	Mensagem:	Modo Emergência	Tipo Mensagem:	Vel. (Km/h)	Log ?	Latitude	Longitude
	11/07/2024 14:20:34	GO - JATAÍ - próx. BR-364	Parada do Veículo		Alerta de Software	0	NÃO	-17,8058	-52,0389
	11/07/2024 14:18:34	GO - JATAÍ - BR-364	A sirene está ligada		Alerta de Software	37	NÃO	-17,8087	-52,0374
	11/07/2024 14:18:34	GO - JATAÍ - BR-364	Ignição ligada		Status	37	NÃO	-17,8087	-52,0374
	11/07/2024 14:18:34	GO - JATAÍ - BR-364	A sirene está ligada		Status	37	NÃO	-17,8087	-52,0374
	11/07/2024 14:16:34	GO - JATAÍ - BR-364	A sirene está ligada		Status	46	NÃO	-17,8171	-52,0260
	11/07/2024 14:16:34	GO - JATAÍ - BR-364	Ignição ligada		Status	46	NÃO	-17,8171	-52,0260
	11/07/2024 14:16:34	GO - JATAÍ - BR-364	A sirene está ligada		Alerta de Software	46	NÃO	-17,8171	-52,0260
	11/07/2024 14:14:34	GO - JATAÍ - BR-364	A sirene está ligada		Alerta de Software	55	NÃO	-17,8157	-52,0079
	11/07/2024 14:14:34	GO - JATAÍ - BR-364	Ignição ligada		Status	55	NÃO	-17,8157	-52,0079
	11/07/2024 14:14:34	GO - JATAÍ - BR-364	A sirene está ligada		Status	55	NÃO	-17,8157	-52,0079
	11/07/2024 14:12:34	GO - JATAÍ - BR-364	A sirene está ligada		Status	57	NÃO	-17,8125	-51,9939
	11/07/2024 14:12:34	GO - JATAÍ - BR-364	Ignição ligada		Status	57	NÃO	-17,8125	-51,9939
	11/07/2024 14:12:34	GO - JATAÍ - BR-364	A sirene está ligada		Alerta de Software	57	NÃO	-17,8125	-51,9939
	11/07/2024 14:10:46	GO - JATAÍ - BR-364	A sirene está ligada		Alerta de Software	57	NÃO	-17,8159	-51,9778
	11/07/2024 14:10:46	GO - JATAÍ - BR-364			Posição Normal	57	NÃO	-17,8159	-51,9778
	11/07/2024 14:10:34	GO - JATAÍ - BR-364	Ignição ligada		Status	61	NÃO	-17,8163	-51,9760
	11/07/2024 14:10:34	GO - JATAÍ - BR-364	A sirene está ligada		Status	61	NÃO	-17,8163	-51,9760
	11/07/2024 14:08:34	GO - JATAÍ - BR-364	A sirene está ligada		Status	66	NÃO	-17,8264	-51,9581
	11/07/2024 14:08:34	GO - JATAÍ - BR-364	Ignição ligada		Status	66	NÃO	-17,8264	-51,9581
	11/07/2024 14:06:34	GO - JATAÍ - BR-364	Ignição ligada		Status	68	NÃO	-17,8398	-51,9387
	11/07/2024 14:06:34	GO - JATAÍ - BR-364	A sirene está ligada		Status	68	NÃO	-17,8398	-51,9387
	11/07/2024 14:04:34	GO - JATAÍ - BR-364	A sirene está ligada		Status	66	SIM	-17,8460	-51,9182
	11/07/2024 14:04:34	GO - JATAÍ - BR-364	Ignição ligada		Status	66	SIM	-17,8460	-51,9182
	11/07/2024 14:02:34	GO - JATAÍ - BR-364	A sirene está ligada		Status	66	NÃO	-17,8575	-51,8993
	11/07/2024 14:02:34	GO - JATAÍ - BR-364	Ignição ligada		Status	66	NÃO	-17,8575	-51,8993
	11/07/2024 14:02:34	GO - JATAÍ - BR-364	A sirene está ligada		Alerta de Software	66	NÃO	-17,8575	-51,8993
	11/07/2024 14:01:25	GO - JATAÍ - BR-364			Posição Normal	59	NÃO	-17,8640	-51,8891
	11/07/2024 14:01:25	GO - JATAÍ - BR-364	A sirene está ligada		Alerta de Software	59	NÃO	-17,8640	-51,8891
	11/07/2024 14:00:34	GO - JATAÍ - BR-364	Ignição ligada		Status	62	NÃO	-17,8679	-51,8830
	11/07/2024 14:00:34	GO - JATAÍ - BR-364	A sirene está ligada		Status	62	NÃO	-17,8679	-51,8830
	11/07/2024 13:58:34	GO - JATAÍ - BR-364	A sirene está ligada		Status	53	NÃO	-17,8825	-51,8682
	11/07/2024 13:58:34	GO - JATAÍ - BR-364	Ignição ligada		Status	53	NÃO	-17,8825	-51,8682
	11/07/2024 13:56:34	GO - JATAÍ - BR-364	Ignição ligada		Status	64	NÃO	-17,8893	-51,8500
	11/07/2024 13:56:34	GO - JATAÍ - BR-364	A sirene está ligada		Status	64	NÃO	-17,8893	-51,8500
	11/07/2024 13:54:34	GO - JATAÍ - BR-364	Ignição ligada		Status	59	NÃO	-17,9004	-51,8352
	11/07/2024 13:54:34	GO - JATAÍ - BR-364	A sirene está ligada		Status	59	NÃO	-17,9004	-51,8352
	11/07/2024 13:52:34	GO - JATAÍ - BR-364	A sirene está ligada		Status	40	NÃO	-17,9041	-51,8228

RELATÓRIO ANALÍTICO POR VEÍCULO

Período: 09/07/2024 00:00:00 à 15/07/2024 23:59:59

Identificador: SSU6D35 EDIVAN DAF XF480 2024 (2º Bloqueio Onix)

Placa: SSU6D35

Legenda:

Mensagens enviadas do Veículo (Veículo -> Central)

Mensagens enviadas do Veículo (Controle de Jornada Cliente)

Mensagens enviadas da Central (Central -> Veículo)






Sentido:	Data e Hora:	Localização:	Mensagem:	Modo Emergência	Tipo Mensagem:	Vel. (Km/h)	Log ?	Latitude	Longitude
	11/07/2024 13:52:34	GO - JATAÍ - BR-364	A sirene está ligada		Alerta de Software	40	NÃO	-17,9041	-51,8228
	11/07/2024 13:52:34	GO - JATAÍ - BR-364	Ignição ligada		Status	40	NÃO	-17,9041	-51,8228
	11/07/2024 13:50:34	GO - JATAÍ - BR-364	Ignição ligada		Status	42	NÃO	-17,9081	-51,8096
	11/07/2024 13:50:34	GO - JATAÍ - BR-364	A sirene está ligada		Alerta de Software	42	NÃO	-17,9081	-51,8096
	11/07/2024 13:50:34	GO - JATAÍ - BR-364	A sirene está ligada		Status	42	NÃO	-17,9081	-51,8096
	11/07/2024 13:48:34	GO - JATAÍ - BR-364	A sirene está ligada		Status	62	NÃO	-17,9076	-51,7920
	11/07/2024 13:48:34	GO - JATAÍ - BR-364	A sirene está ligada		Alerta de Software	62	NÃO	-17,9076	-51,7920
	11/07/2024 13:48:34	GO - JATAÍ - BR-364	Ignição ligada		Status	62	NÃO	-17,9076	-51,7920
	11/07/2024 13:47:22	GO - JATAÍ - BR-364	Ignição ligada		Status	66	NÃO	-17,9100	-51,7795
	11/07/2024 13:47:22	GO - JATAÍ - BR-364	A sirene está ligada		Alerta de Software	66	NÃO	-17,9100	-51,7795
	11/07/2024 13:47:22	GO - JATAÍ - BR-364	Senha identificada, condutor DARCISO EDUARDO MIRON		Evento	66	NÃO	-17,9100	-51,7795
	11/07/2024 13:47:22	GO - JATAÍ - BR-364	A sirene está ligada		Status	66	NÃO	-17,9100	-51,7795
	11/07/2024 13:47:02	GO - JATAÍ - BR-364	REINICIO DE VIAGEM REINICIO DE VIAGEM		Macro		NÃO	-17,9102	-51,7759
	11/07/2024 13:46:34	GO - JATAÍ - BR-364	Ignição ligada		Status	44	NÃO	-17,9108	-51,7715
	11/07/2024 13:46:33	MENSAGEM ENVIADA PELA CENTRAL Enviada por: integração	Ligar Sirene		Comando		-		
	11/07/2024 13:44:34	GO - JATAÍ - BR-060	Ignição ligada		Status	37	NÃO	-17,9152	-51,7615
	11/07/2024 13:42:36	MENSAGEM ENVIADA PELA CENTRAL Enviada por: integração	Temporizador 05-05 / 3 hora(s)		Comando		-		
	11/07/2024 13:42:34	GO - JATAÍ - BR-060	Ignição ligada		Status	59	NÃO	-17,9204	-51,7494
	11/07/2024 13:41:45	GO - JATAÍ - BR-060	Cinto de Segurança		Evento	33	NÃO	-17,9211	-51,7435
	11/07/2024 13:40:34	GO - JATAÍ - BR-060	Ignição ligada		Status	11	NÃO	-17,9206	-51,7391
	11/07/2024 13:39:09	GO - JATAÍ - Próx. BR-060	Parada do Veículo		Alerta de Software	0	NÃO	-17,9204	-51,7395
	11/07/2024 13:39:09	GO - JATAÍ - Próx. BR-060	Ignição ligada		Status	0	NÃO	-17,9204	-51,7395
	11/07/2024 13:39:09	GO - JATAÍ - Próx. BR-060	Senha identificada, condutor DARCISO EDUARDO MIRON		Evento	0	NÃO	-17,9204	-51,7395
	11/07/2024 13:38:53	GO - JATAÍ - Próx. BR-060	REINICIO DE VIAGEM REINICIO DE VIAGEM		Macro		NÃO	-17,9204	-51,7395
	11/07/2024 13:38:51	GO - JATAÍ - Próx. BR-060	Parada do Veículo		Alerta de Software	0	NÃO	-17,9204	-51,7395
	11/07/2024 13:38:51	GO - JATAÍ - Próx. BR-060	Ignição ligada		Evento	0	NÃO	-17,9204	-51,7395
	11/07/2024 13:38:34	GO - JATAÍ - Próx. BR-060	Porta do Motorista aberta		Status	0	NÃO	-17,9204	-51,7395
	11/07/2024 13:38:34	GO - JATAÍ - Próx. BR-060	Parada do Veículo		Alerta de Software	0	NÃO	-17,9204	-51,7395
	11/07/2024 13:38:19	GO - JATAÍ - Próx. BR-060	Parada do Veículo		Alerta de Software	0	NÃO	-17,9204	-51,7395
	11/07/2024 13:38:19	GO - JATAÍ - Próx. BR-060	Porta do Motorista aberta		Evento	0	NÃO	-17,9204	-51,7395
	11/07/2024 13:36:34	GO - JATAÍ - Próx. BR-060	Parada do Veículo		Alerta de Software	0	NÃO	-17,9204	-51,7395
	11/07/2024 13:34:34	GO - JATAÍ - Próx. BR-060	Parada do Veículo		Alerta de Software	0	NÃO	-17,9204	-51,7395
	11/07/2024 13:32:34	GO - JATAÍ - Próx. BR-060	Parada do Veículo		Alerta de Software	0	NÃO	-17,9204	-51,7395
	11/07/2024 13:30:34	GO - JATAÍ - Próx. BR-060	Parada do Veículo		Alerta de Software	0	NÃO	-17,9204	-51,7395
	11/07/2024 13:28:34	GO - JATAÍ - Próx. BR-060	Parada do Veículo		Alerta de Software	0	NÃO	-17,9204	-51,7395
	11/07/2024 13:26:34	GO - JATAÍ - Próx. BR-060	Parada do Veículo		Alerta de Software	0	NÃO	-17,9204	-51,7395

RELATÓRIO ANALÍTICO POR VEÍCULO





































Período: 09/07/2024 00:00:00 à 15/07/2024 23:59:59

Identificador: SSU6D35 EDIVAN DAF XF480 2024 (2º Bloqueio Onix)

Placa: SSU6D35

- Legenda:**
-  Mensagens enviadas do Veículo (Veículo -> Central)
 -  Mensagens enviadas do Veículo (Controle de Jornada Cliente)
 -  Mensagens enviadas da Central (Central -> Veículo)



Sentido:	Data e Hora:	Localização:	Mensagem:	Modo Emergência	Tipo Mensagem:	Vel. (Km/h)	Log ?	Latitude	Longitude
	11/07/2024 13:24:34	GO - JATAÍ - Próx. BR-060	Parada do Veículo		Alerta de Software	0	NÃO	-17,9204	-51,7395
	11/07/2024 13:22:34	GO - JATAÍ - Próx. BR-060	Parada do Veículo		Alerta de Software	0	NÃO	-17,9204	-51,7395
	11/07/2024 13:20:34	GO - JATAÍ - Próx. BR-060	Parada do Veículo		Alerta de Software	0	NÃO	-17,9204	-51,7395
	11/07/2024 13:18:34	GO - JATAÍ - Próx. BR-060	Parada do Veículo		Alerta de Software	0	NÃO	-17,9204	-51,7395
	11/07/2024 13:16:34	GO - JATAÍ - Próx. BR-060	Parada do Veículo		Alerta de Software	0	NÃO	-17,9204	-51,7395
	11/07/2024 13:14:34	GO - JATAÍ - Próx. BR-060	Parada do Veículo		Alerta de Software	0	NÃO	-17,9204	-51,7395
	11/07/2024 13:12:34	GO - JATAÍ - Próx. BR-060	Parada do Veículo		Alerta de Software	0	NÃO	-17,9204	-51,7395
	11/07/2024 13:10:34	GO - JATAÍ - Próx. BR-060	Parada do Veículo		Alerta de Software	0	NÃO	-17,9204	-51,7395
	11/07/2024 13:09:49	GO - JATAÍ - Próx. BR-060	Parada do Veículo		Alerta de Software	0	NÃO	-17,9204	-51,7395
	11/07/2024 13:09:49	GO - JATAÍ - Próx. BR-060	Porta do Motorista aberta		Evento	0	NÃO	-17,9204	-51,7395
	11/07/2024 13:08:34	GO - JATAÍ - Próx. BR-060	Parada do Veículo		Alerta de Software	0	NÃO	-17,9204	-51,7395
	11/07/2024 13:06:34	GO - JATAÍ - Próx. BR-060	Parada do Veículo		Alerta de Software	0	NÃO	-17,9204	-51,7395
	11/07/2024 13:06:10	MENSAGEM ENVIADA PELA CENTRAL Enviada por: integração	Desligar Bloqueio		Comando	-	-	-	-
	11/07/2024 13:04:34	GO - JATAÍ - Próx. BR-060	Parada do Veículo		Alerta de Software	0	NÃO	-17,9204	-51,7395
	11/07/2024 13:04:34	GO - JATAÍ - Próx. BR-060	O veículo está bloqueado		Status	0	NÃO	-17,9204	-51,7395
	11/07/2024 13:02:34	GO - JATAÍ - Próx. BR-060	O veículo está bloqueado		Status	0	NÃO	-17,9204	-51,7395
	11/07/2024 13:02:34	GO - JATAÍ - Próx. BR-060	Parada do Veículo		Alerta de Software	0	NÃO	-17,9204	-51,7395
	11/07/2024 13:00:34	GO - JATAÍ - Próx. BR-060	Parada do Veículo		Alerta de Software	0	NÃO	-17,9204	-51,7395
	11/07/2024 13:00:34	GO - JATAÍ - Próx. BR-060	O veículo está bloqueado		Status	0	NÃO	-17,9204	-51,7395
	11/07/2024 12:58:34	GO - JATAÍ - Próx. BR-060	O veículo está bloqueado		Status	0	NÃO	-17,9204	-51,7395
	11/07/2024 12:58:34	GO - JATAÍ - Próx. BR-060	Parada do Veículo		Alerta de Software	0	NÃO	-17,9204	-51,7395
	11/07/2024 12:56:34	GO - JATAÍ - Próx. BR-060	Parada do Veículo		Alerta de Software	0	NÃO	-17,9204	-51,7395
	11/07/2024 12:56:34	GO - JATAÍ - Próx. BR-060	O veículo está bloqueado		Status	0	NÃO	-17,9204	-51,7395
	11/07/2024 12:56:18	MENSAGEM ENVIADA PELA CENTRAL Enviada por: integração	Desligar Sirene		Comando	-	-	-	-
	11/07/2024 12:56:17	MENSAGEM ENVIADA PELA CENTRAL Enviada por: integração	Ligar Sirene		Comando	-	-	-	-
	11/07/2024 12:55:07	MENSAGEM ENVIADA PELA CENTRAL Enviada por: integração	Ligar Bloqueio		Comando	-	-	-	-
	11/07/2024 12:54:34	GO - JATAÍ - Próx. BR-060	Parada do Veículo		Alerta de Software	0	NÃO	-17,9204	-51,7395
	11/07/2024 12:52:34	GO - JATAÍ - Próx. BR-060	Parada do Veículo		Alerta de Software	0	NÃO	-17,9204	-51,7395
	11/07/2024 12:50:34	GO - JATAÍ - Próx. BR-060	Parada do Veículo		Alerta de Software	0	NÃO	-17,9204	-51,7395
	11/07/2024 12:48:34	GO - JATAÍ - Próx. BR-060	Parada do Veículo		Alerta de Software	0	NÃO	-17,9204	-51,7395
	11/07/2024 12:46:34	GO - JATAÍ - Próx. BR-060	Parada do Veículo		Alerta de Software	0	NÃO	-17,9204	-51,7395
	11/07/2024 12:44:34	GO - JATAÍ - Próx. BR-060	Parada do Veículo		Alerta de Software	0	NÃO	-17,9204	-51,7395
	11/07/2024 12:42:34	GO - JATAÍ - Próx. BR-060	Parada do Veículo		Alerta de Software	0	NÃO	-17,9204	-51,7395
	11/07/2024 12:40:34	GO - JATAÍ - Próx. BR-060	Parada do Veículo		Alerta de Software	0	NÃO	-17,9204	-51,7395
	11/07/2024 12:38:34	GO - JATAÍ - Próx. BR-060	Parada do Veículo		Alerta de Software	0	NÃO	-17,9204	-51,7395
	11/07/2024 12:36:34	GO - JATAÍ - Próx. BR-060	Parada do Veículo		Alerta de Software	0	NÃO	-17,9204	-51,7395

RELATÓRIO ANALÍTICO POR VEÍCULO

Período: 09/07/2024 00:00:00 à 15/07/2024 23:59:59

Identificador: SSU6D35 EDIVAN DAF XF480 2024 (2º Bloqueio Onix)

Placa: SSU6D35

Legenda:

Mensagens enviadas do Veículo (Veículo -> Central)

Mensagens enviadas do Veículo (Controle de Jornada Cliente)




Mensagens enviadas da Central (Central -> Veículo)








































Sentido:	Data e Hora:	Localização:	Mensagem:	Modo Emergência	Tipo Mensagem:	Vel. (Km/h)	Log ?	Latitude	Longitude
	11/07/2024 12:36:29	GO - JATAÍ - Próx. BR-060	Parada do Veículo		Alerta de Software	0	NÃO	-17,9204	-51,7395
	11/07/2024 12:36:29	GO - JATAÍ - Próx. BR-060			Posição Normal	0	NÃO	-17,9204	-51,7395
	11/07/2024 12:29:18	GO - JATAÍ - Próx. BR-060	Porta do Motorista aberta		Evento	0	NÃO	-17,9203	-51,7393
	11/07/2024 12:29:18	GO - JATAÍ - Próx. BR-060	Parada do Veículo		Alerta de Software	0	NÃO	-17,9203	-51,7393
	11/07/2024 12:29:01	GO - JATAÍ - Próx. BR-060	Parada do Veículo		Alerta de Software	0	NÃO	-17,9203	-51,7393
	11/07/2024 12:29:01	GO - JATAÍ - Próx. BR-060	Porta do Motorista aberta		Evento	0	NÃO	-17,9203	-51,7393
	11/07/2024 12:28:56	GO - JATAÍ - Próx. BR-060	Senha identificada, condutor DARCISO EDUARDO MIRON		Evento	0	SIM	-17,9204	-51,7395
	11/07/2024 12:28:54	GO - JATAÍ - Próx. BR-060	Ignição desligada		Evento	0	SIM	-17,9204	-51,7395
	11/07/2024 12:28:37	GO - JATAÍ - Próx. BR-060	PARADA EVENTUAL BALANCA: ABASTECIMENTO: ACIDENTE NA PISTA: PISTA INTERDITADA: POLICIA: MANUTENCAO PNEU: MANUTENCAO MECANICA: OUTRO		Macro		NÃO	-17,9203	-51,7393
	11/07/2024 12:28:34	GO - JATAÍ - Próx. BR-060	Ignição ligada		Status	0	SIM	-17,9204	-51,7395
	11/07/2024 12:26:34	GO - JATAÍ - Próx. BR-060	Ignição ligada		Status	0	SIM	-17,9201	-51,7395
	11/07/2024 12:24:34	GO - JATAÍ - Próx. BR-060	Ignição ligada		Status	11	NÃO	-17,9202	-51,7378
	11/07/2024 12:22:34	GO - JATAÍ - BR-060	Ignição ligada		Status	35	NÃO	-17,9185	-51,7251
	11/07/2024 12:20:34	GO - JATAÍ - BR-060	Ignição ligada		Status	64	NÃO	-17,9223	-51,7106
	11/07/2024 12:18:52	GO - JATAÍ - BR-060			Posição Normal	62	NÃO	-17,9173	-51,6951
	11/07/2024 12:18:34	GO - JATAÍ - BR-060	Ignição ligada		Status	68	NÃO	-17,9156	-51,6927
	11/07/2024 12:16:34	GO - JATAÍ - BR-060	Ignição ligada		Status	48	NÃO	-17,9039	-51,6774
	11/07/2024 12:14:34	GO - JATAÍ - BR-060	Ignição ligada		Status	62	NÃO	-17,8931	-51,6608
	11/07/2024 12:12:34	GO - JATAÍ - BR-060	Ignição ligada		Status	57	SIM	-17,8800	-51,6467
	11/07/2024 12:10:34	GO - JATAÍ - BR-060	Ignição ligada		Status	59	SIM	-17,8738	-51,6345
	11/07/2024 12:09:29	GO - JATAÍ - BR-060	Fadiga do Motorista		Evento	82	NÃO	-17,8728	-51,6216
	11/07/2024 12:08:34	GO - JATAÍ - BR-060	Ignição ligada		Status	77	NÃO	-17,8709	-51,6116
	11/07/2024 12:06:34	GO - JATAÍ - BR-060	Ignição ligada		Status	74	NÃO	-17,8680	-51,5907
	11/07/2024 12:05:24	GO - JATAÍ - BR-060	Bocejo do Motorista		Evento	72	NÃO	-17,8660	-51,5763
	11/07/2024 12:04:34	GO - JATAÍ - BR-060	Ignição ligada		Status	51	NÃO	-17,8650	-51,5691
	11/07/2024 12:02:34	GO - JATAÍ - BR-060	Ignição ligada		Status	68	NÃO	-17,8562	-51,5526
	11/07/2024 12:00:34	GO - JATAÍ - BR-060	Ignição ligada		Status	72	NÃO	-17,8532	-51,5309
	11/07/2024 11:58:34	GO - JATAÍ - BR-060	Ignição ligada		Status	70	NÃO	-17,8500	-51,5079
	11/07/2024 11:56:34	GO - JATAÍ - BR-060	Ignição ligada		Status	64	NÃO	-17,8470	-51,4864
	11/07/2024 11:54:41	GO - JATAÍ - BR-060	Bocejo do Motorista		Evento	64	NÃO	-17,8443	-51,4670
	11/07/2024 11:54:34	GO - JATAÍ - BR-060	Ignição ligada		Status	64	NÃO	-17,8443	-51,4666
	11/07/2024 11:53:51	GO - JATAÍ - BR-060	Bocejo do Motorista		Evento	70	NÃO	-17,8430	-51,4575

RELATÓRIO ANALÍTICO POR VEÍCULO

Período: 09/07/2024 00:00:00 à 15/07/2024 23:59:59
Identificador: SSU6D35 EDIVAN DAF XF480 2024 (2º Bloqueio Onix)
Placa: SSU6D35

- Legenda:**
-  Mensagens enviadas do Veículo (Veículo -> Central)
 -  Mensagens enviadas do Veículo (Controle de Jornada Cliente)
 -  Mensagens enviadas da Central (Central -> Veículo)



Sentido:	Data e Hora:	Localização:	Mensagem:	Modo Emergência	Tipo Mensagem:	Vel. (Km/h)	Log ?	Latitude	Longitude
	11/07/2024 11:52:34	GO - JATAÍ - BR-060	Ignição ligada		Status	48	NÃO	-17,8418	-51,4487
	11/07/2024 11:52:02	GO - JATAÍ - BR-060	Bocejo do Motorista		Evento	54	NÃO	-17,8410	-51,4433
	11/07/2024 11:50:34	GO - JATAÍ - BR-060	Ignição ligada		Status	72	NÃO	-17,8394	-51,4310
	11/07/2024 11:49:23	GO - JATAÍ - BR-060	Bocejo do Motorista		Evento	71	NÃO	-17,8377	-51,4194
	11/07/2024 11:48:57	GO - RIO VERDE - BR-060	Bocejo do Motorista		Evento	76	NÃO	-17,8370	-51,4142
	11/07/2024 11:48:50	GO - RIO VERDE - BR-060	Fadiga do Motorista		Evento	79	NÃO	-17,8368	-51,4130
	11/07/2024 11:48:34	GO - RIO VERDE - BR-060	Ignição ligada		Status	70	NÃO	-17,8366	-51,4108
	11/07/2024 11:47:09	GO - RIO VERDE - BR-060	Bocejo do Motorista		Evento	76	SIM	-17,8342	-51,3942
	11/07/2024 11:46:34	GO - RIO VERDE - BR-060	Ignição ligada		Status	72	NÃO	-17,8335	-51,3887
	11/07/2024 11:45:26	GO - RIO VERDE - BR-060	Fadiga do Motorista		Evento	79	SIM	-17,8315	-51,3745
	11/07/2024 11:44:34	GO - RIO VERDE - BR-060	Ignição ligada		Status	57	NÃO	-17,8304	-51,3661
	11/07/2024 11:42:41	GO - RIO VERDE - Próx. BR-060	Fadiga do Motorista		Evento	66	SIM	-17,8282	-51,3509
	11/07/2024 11:42:34	GO - RIO VERDE - BR-060	Ignição ligada		Status	66	NÃO	-17,8283	-51,3505
	11/07/2024 11:42:24	GO - RIO VERDE - BR-060	Bocejo do Motorista		Evento	69	SIM	-17,8278	-51,3477
	11/07/2024 11:40:43	GO - RIO VERDE - BR-060			Posição Normal	59	NÃO	-17,8255	-51,3308
	11/07/2024 11:40:34	GO - RIO VERDE - BR-060	Ignição ligada		Status	59	NÃO	-17,8254	-51,3294
	11/07/2024 11:39:58	GO - RIO VERDE - Próx. BR-060	Cobertura de câmera ou motorista não detectado		Evento	74	SIM	-17,8246	-51,3222
	11/07/2024 11:38:48	GO - RIO VERDE - BR-060	Bocejo do Motorista		Evento	70	SIM	-17,8236	-51,3103
	11/07/2024 11:38:34	GO - RIO VERDE - BR-060	Ignição ligada		Status	66	NÃO	-17,8227	-51,3089
	11/07/2024 11:37:59	GO - RIO VERDE - BR-060	Bocejo do Motorista		Evento	72	SIM	-17,8182	-51,3025
	11/07/2024 11:36:57	GO - RIO VERDE - BR-060	Bocejo do Motorista		Evento	69	SIM	-17,8151	-51,2917
	11/07/2024 11:36:34	GO - RIO VERDE - BR-060	Ignição ligada		Status	72	NÃO	-17,8149	-51,2889
	11/07/2024 11:36:03	GO - RIO VERDE - BR-060	Fadiga do Motorista		Evento	67	SIM	-17,8142	-51,2817
	11/07/2024 11:36:02	GO - RIO VERDE - BR-060	Bocejo do Motorista		Evento	68	SIM	-17,8142	-51,2815
	11/07/2024 11:35:23	GO - RIO VERDE - BR-060	Ignição ligada		Status	79	NÃO	-17,8137	-51,2753
	11/07/2024 11:34:41	GO - RIO VERDE - BR-060	Bocejo do Motorista		Evento	74	SIM	-17,8138	-51,2662
	11/07/2024 11:34:34	GO - RIO VERDE - BR-060	Ignição ligada		Status	72	NÃO	-17,8139	-51,2660
	11/07/2024 11:34:09	GO - RIO VERDE - BR-060	Bocejo do Motorista		Evento	67	SIM	-17,8167	-51,2613
	11/07/2024 11:33:39	GO - RIO VERDE - BR-060	Bocejo do Motorista		Evento	77	SIM	-17,8195	-51,2568
	11/07/2024 11:32:51	GO - RIO VERDE - BR-060	Bocejo do Motorista		Evento	78	SIM	-17,8213	-51,2472
	11/07/2024 11:32:34	GO - RIO VERDE - BR-060	Ignição ligada		Status	75	NÃO	-17,8213	-51,2452
	11/07/2024 11:31:18	GO - RIO VERDE - BR-060	Bocejo do Motorista		Evento	70	SIM	-17,8206	-51,2295
	11/07/2024 11:30:34	GO - RIO VERDE - BR-060	Ignição ligada		Status	75	NÃO	-17,8203	-51,2225
	11/07/2024 11:30:30	GO - RIO VERDE - BR-060	Bocejo do Motorista		Evento	77	SIM	-17,8202	-51,2202
	11/07/2024 11:29:24	GO - RIO VERDE - BR-060	Bocejo do Motorista		Evento	77	SIM	-17,8196	-51,2076
	11/07/2024 11:28:34	GO - RIO VERDE - BR-060	Ignição ligada		Status	72	NÃO	-17,8193	-51,1989
	11/07/2024 11:28:19	GO - RIO VERDE - BR-060	Bocejo do Motorista		Evento	70	SIM	-17,8191	-51,1947

RELATÓRIO ANALÍTICO POR VEÍCULO

Período: 09/07/2024 00:00:00 à 15/07/2024 23:59:59

Identificador: SSU6D35 EDIVAN DAF XF480 2024 (2º Bloqueio Onix)

Placa: SSU6D35

Legenda:

Mensagens enviadas do Veículo (Veículo -> Central)

Mensagens enviadas do Veículo (Controle de Jornada Cliente)

Mensagens enviadas da Central (Central -> Veículo)






Sentido:	Data e Hora:	Localização:	Mensagem:	Modo Emergência	Tipo Mensagem:	Vel. (Km/h)	Log ?	Latitude	Longitude
	11/07/2024 11:27:52	GO - RIO VERDE - BR-060	Bocejo do Motorista		Evento	71	SIM	-17,8189	-51,1895
	11/07/2024 11:26:51	GO - RIO VERDE - BR-060	Bocejo do Motorista		Evento	72	SIM	-17,8184	-51,1779
	11/07/2024 11:26:34	GO - RIO VERDE - BR-060	Ignição ligada		Status	70	NÃO	-17,8184	-51,1759
	11/07/2024 11:25:19	GO - RIO VERDE - BR-060			Posição Normal	66	NÃO	-17,8177	-51,1618
	11/07/2024 11:24:34	GO - RIO VERDE - BR-060	Ignição ligada		Status	55	NÃO	-17,8174	-51,1542
	11/07/2024 11:22:33	GO - RIO VERDE - BR-060	Ignição ligada		Status	75	NÃO	-17,8166	-51,1351
	11/07/2024 11:20:33	GO - RIO VERDE - BR-060	Ignição ligada		Status	55	NÃO	-17,8157	-51,1142
	11/07/2024 11:19:20	GO - RIO VERDE - BR-060			Posição Normal	59	NÃO	-17,8152	-51,1028
	11/07/2024 11:18:33	GO - RIO VERDE - BR-060	Ignição ligada		Status	48	SIM	-17,8149	-51,0960
	11/07/2024 11:16:33	GO - RIO VERDE - BR-060	Ignição ligada		Status	53	SIM	-17,8144	-51,0834
	11/07/2024 11:16:14	GO - RIO VERDE - BR-060	Coertura de câmera ou motorista não detectado		Evento	55	NÃO	-17,8144	-51,0798
	11/07/2024 11:14:33	GO - RIO VERDE - BR-060	Ignição ligada		Status	77	SIM	-17,8214	-51,0645
	11/07/2024 11:12:33	GO - RIO VERDE - BR-060	Ignição ligada		Status	53	NÃO	-17,8225	-51,0467
	11/07/2024 11:12:20	GO - RIO VERDE - BR-060			Posição Normal	64	NÃO	-17,8224	-51,0448
	11/07/2024 11:10:33	GO - RIO VERDE - BR-060	Ignição ligada		Status	74	NÃO	-17,8235	-51,0252
	11/07/2024 11:08:33	GO - RIO VERDE - BR-060	Ignição ligada		Status	66	NÃO	-17,8218	-51,0035
	11/07/2024 11:06:33	GO - RIO VERDE - BR-060	Ignição ligada		Status	62	NÃO	-17,8253	-50,9869
	11/07/2024 11:04:33	GO - RIO VERDE - BR-060	Ignição ligada		Status	44	NÃO	-17,8252	-50,9650
	11/07/2024 11:02:33	GO - RIO VERDE - BR-060	Ignição ligada		Status	66	NÃO	-17,8230	-50,9513
	11/07/2024 11:00:33	GO - RIO VERDE - BR-060	Ignição ligada		Status	46	NÃO	-17,8155	-50,9356
	11/07/2024 10:58:33	GO - RIO VERDE - BR-060	Ignição ligada		Status	57	NÃO	-17,8029	-50,9206
	11/07/2024 10:58:20	GO - RIO VERDE - BR-060	Fadiga do Motorista		Evento	60	NÃO	-17,8007	-50,9187
	11/07/2024 10:56:33	GO - RIO VERDE - BR-060	Ignição ligada		Status	44	NÃO	-17,7905	-50,9071
	11/07/2024 10:54:33	GO - RIO VERDE - BR-452	Ignição ligada		Status	31	NÃO	-17,7871	-50,9008
	11/07/2024 10:54:02	GO - RIO VERDE - BR-452	Possível uso de telefone celular ou objeto portátil		Evento	28	NÃO	-17,7886	-50,8983
	11/07/2024 10:53:11	GO - RIO VERDE - BR-452	Possível uso de telefone celular ou objeto portátil		Evento	62	NÃO	-17,7919	-50,8925
	11/07/2024 10:52:33	GO - RIO VERDE - BR-452	Ignição ligada		Status	59	NÃO	-17,7945	-50,8881
	11/07/2024 10:52:27	GO - RIO VERDE - BR-452	Possível uso de telefone celular ou objeto portátil		Evento	59	NÃO	-17,7954	-50,8864
	11/07/2024 10:50:33	GO - RIO VERDE - BR-452	Ignição ligada		Status	66	NÃO	-17,8046	-50,8707
	11/07/2024 10:50:25	GO - RIO VERDE - BR-452			Posição Normal	64	NÃO	-17,8053	-50,8695
	11/07/2024 10:48:33	GO - RIO VERDE - BR-452	Ignição ligada		Status	64	NÃO	-17,8138	-50,8549
	11/07/2024 10:47:26	GO - RIO VERDE - BR-452	Ignição ligada		Status	61	NÃO	-17,8198	-50,8446
	11/07/2024 10:47:24	MENSAGEM ENVIADA PELA CENTRAL Enviada por: integração		Ultima Posição	Comando	-			
	11/07/2024 10:47:22	GO - RIO VERDE - BR-452	Ignição ligada		Status	61	NÃO	-17,8201	-50,8440
	11/07/2024 10:46:33	GO - RIO VERDE - BR-452	Ignição ligada		Status	50	NÃO	-17,8241	-50,8371
	11/07/2024 10:46:27	GO - RIO VERDE - Próx. BR-452			Posição Normal	50	NÃO	-17,8246	-50,8364

RELATÓRIO ANALÍTICO POR VEÍCULO






































Período: 09/07/2024 00:00:00 à 15/07/2024 23:59:59

Identificador: SSU6D35 EDIVAN DAF XF480 2024 (2º Bloqueio Onix)

Placa: SSU6D35

- Legenda:**
-  Mensagens enviadas do Veículo (Veículo -> Central)
 -  Mensagens enviadas do Veículo (Controle de Jornada Cliente)
 -  Mensagens enviadas da Central (Central -> Veículo)



Sentido:	Data e Hora:	Localização:	Mensagem:	Modo Emergência	Tipo Mensagem:	Vel. (Km/h)	Log ?	Latitude	Longitude
	11/07/2024 10:44:33	GO - RIO VERDE - BR-452	Ignição ligada		Status	70	NÃO	-17,8315	-50,8213
	11/07/2024 10:42:33	GO - RIO VERDE - BR-452	Ignição ligada		Status	70	NÃO	-17,8392	-50,8012
	11/07/2024 10:40:33	GO - RIO VERDE - BR-452	Ignição ligada		Status	53	SIM	-17,8468	-50,7815
	11/07/2024 10:38:33	GO - RIO VERDE - BR-452	Ignição ligada		Status	48	SIM	-17,8527	-50,7661
	11/07/2024 10:36:33	GO - RIO VERDE - BR-452	Ignição ligada		Status	59	SIM	-17,8588	-50,7503
	11/07/2024 10:34:33	GO - RIO VERDE - BR-452	Ignição ligada		Status	53	SIM	-17,8663	-50,7368
	11/07/2024 10:32:33	GO - RIO VERDE - BR-452	Ignição ligada		Status	66	SIM	-17,8755	-50,7202
	11/07/2024 10:30:33	GO - RIO VERDE - BR-452	Ignição ligada		Status	61	SIM	-17,8806	-50,7009
	11/07/2024 10:28:33	GO - RIO VERDE - BR-452	Ignição ligada		Status	61	NÃO	-17,8862	-50,6816
	11/07/2024 10:26:33	GO - RIO VERDE - BR-452	Ignição ligada		Status	74	NÃO	-17,8918	-50,6625
	11/07/2024 10:24:33	GO - SANTA HELENA DE GOIÁS - BR-452	Ignição ligada		Status	70	NÃO	-17,9009	-50,6424
	11/07/2024 10:22:33	GO - SANTA HELENA DE GOIÁS - BR-452	Ignição ligada		Status	55	NÃO	-17,9100	-50,6235
	11/07/2024 10:22:26	GO - SANTA HELENA DE GOIÁS - BR-452			Posição Normal	57	NÃO	-17,9105	-50,6226
	11/07/2024 10:20:33	GO - SANTA HELENA DE GOIÁS - BR-452	Ignição ligada		Status	55	NÃO	-17,9158	-50,6059
	11/07/2024 10:18:33	GO - SANTA HELENA DE GOIÁS - BR-452	Ignição ligada		Status	74	NÃO	-17,9166	-50,5849
	11/07/2024 10:16:33	GO - SANTA HELENA DE GOIÁS - BR-452	Ignição ligada		Status	66	NÃO	-17,9251	-50,5648
	11/07/2024 10:15:00	GO - SANTA HELENA DE GOIÁS - BR-452			Posição Normal	53	NÃO	-17,9311	-50,5505
	11/07/2024 10:14:37	GO - SANTA HELENA DE GOIÁS - BR-452	Cobertura de câmera ou motorista não detectado		Evento	53	NÃO	-17,9327	-50,5466
	11/07/2024 10:14:33	GO - SANTA HELENA DE GOIÁS - BR-452	Ignição ligada		Status	51	NÃO	-17,9327	-50,5468
	11/07/2024 10:12:33	GO - SANTA HELENA DE GOIÁS - BR-452	Ignição ligada		Status	57	NÃO	-17,9391	-50,5316
	11/07/2024 10:10:33	GO - SANTA HELENA DE GOIÁS - BR-452	Ignição ligada		Status	53	NÃO	-17,9468	-50,5140
	11/07/2024 10:08:33	GO - RIO VERDE - BR-452	Ignição ligada		Status	51	NÃO	-17,9586	-50,4978
	11/07/2024 10:07:25	GO - RIO VERDE - BR-452			Posição Normal	59	NÃO	-17,9626	-50,4875
	11/07/2024 10:06:33	GO - RIO VERDE - BR-452	Ignição ligada		Status	59	NÃO	-17,9652	-50,4805
	11/07/2024 10:04:33	GO - MAURILÂNDIA - BR-452	Ignição ligada		Status	68	NÃO	-17,9730	-50,4600
	11/07/2024 10:03:15	GO - MAURILÂNDIA - BR-452			Posição Normal	68	NÃO	-17,9783	-50,4461
	11/07/2024 10:02:33	GO - MAURILÂNDIA - BR-452	Ignição ligada		Status	57	NÃO	-17,9806	-50,4401
	11/07/2024 10:02:18	GO - MAURILÂNDIA - Próx. BR-452	Possível uso de telefone celular ou objeto portátil		Evento	74	NÃO	-17,9817	-50,4368
	11/07/2024 10:00:33	GO - MAURILÂNDIA - BR-452	Ignição ligada		Status	64	NÃO	-17,9895	-50,4214
	11/07/2024 09:58:33	GO - MAURILÂNDIA - BR-452	Ignição ligada		Status	66	NÃO	-17,9993	-50,4026
	11/07/2024 09:58:27	GO - MAURILÂNDIA - BR-452			Posição Normal	66	NÃO	-17,9997	-50,4016
	11/07/2024 09:56:33	GO - MAURILÂNDIA - BR-452	Ignição ligada		Status	66	NÃO	-18,0010	-50,3831
	11/07/2024 09:56:18	GO - MAURILÂNDIA - BR-452	Bocejo do Motorista		Evento	73	NÃO	-18,0012	-50,3794
	11/07/2024 09:56:04	GO - MAURILÂNDIA - BR-452			Posição Normal	68	NÃO	-18,0013	-50,3777
	11/07/2024 09:55:17	GO - MAURILÂNDIA - Próx. BR-452	Bocejo do Motorista		Evento	75	NÃO	-18,0058	-50,3686
	11/07/2024 09:54:42	GO - MAURILÂNDIA - BR-452	Bocejo do Motorista		Evento	65	NÃO	-18,0088	-50,3630
	11/07/2024 09:54:33	GO - MAURILÂNDIA - BR-452	Ignição ligada		Status	66	NÃO	-18,0091	-50,3625

RELATÓRIO ANALÍTICO POR VEÍCULO

Período: 09/07/2024 00:00:00 à 15/07/2024 23:59:59

Identificador: SSU6D35 EDIVAN DAF XF480 2024 (2º Bloqueio Onix)

Placa: SSU6D35

Legenda:

Mensagens enviadas do Veículo (Veículo -> Central)

Mensagens enviadas do Veículo (Controle de Jornada Cliente)




Mensagens enviadas da Central (Central -> Veículo)








































Sentido:	Data e Hora:	Localização:	Mensagem:	Modo Emergência	Tipo Mensagem:	Vel. (Km/h)	Log ?	Latitude	Longitude
	11/07/2024 09:53:55	GO - MAURILÂNDIA - Próx. BR-452	Bocejo do Motorista		Evento	72	NÃO	-18,0122	-50,3552
	11/07/2024 09:53:05	GO - MAURILÂNDIA - Próx. BR-452	Bocejo do Motorista		Evento	79	NÃO	-18,0163	-50,3459
	11/07/2024 09:53:02	GO - MAURILÂNDIA - BR-452	Fadiga do Motorista		Evento	78	NÃO	-18,0166	-50,3454
	11/07/2024 09:52:33	GO - MAURILÂNDIA - BR-452	Ignição ligada		Status	74	NÃO	-18,0185	-50,3411
	11/07/2024 09:52:23	GO - MAURILÂNDIA - BR-452	Bocejo do Motorista		Evento	64	NÃO	-18,0196	-50,3386
	11/07/2024 09:52:14	GO - MAURILÂNDIA - BR-452			Posição Normal	59	NÃO	-18,0200	-50,3379
	11/07/2024 09:51:23	GO - MAURILÂNDIA - Próx. BR-452	Bocejo do Motorista		Evento	48	NÃO	-18,0229	-50,3309
	11/07/2024 09:51:03	GO - MAURILÂNDIA - Próx. BR-452	Bocejo do Motorista		Evento	58	NÃO	-18,0241	-50,3282
	11/07/2024 09:50:33	GO - MAURILÂNDIA - BR-452	Ignição ligada		Status	77	NÃO	-18,0259	-50,3244
	11/07/2024 09:50:21	GO - MAURILÂNDIA - Próx. BR-452	Bocejo do Motorista		Evento	77	NÃO	-18,0270	-50,3210
	11/07/2024 09:49:39	GO - MAURILÂNDIA - BR-452	Bocejo do Motorista		Evento	67	NÃO	-18,0293	-50,3133
	11/07/2024 09:48:33	GO - MAURILÂNDIA - BR-452	Ignição ligada		Status	66	NÃO	-18,0321	-50,3038
	11/07/2024 09:47:59	GO - MAURILÂNDIA - BR-452	Bocejo do Motorista		Evento	76	NÃO	-18,0342	-50,2963
	11/07/2024 09:46:33	GO - MAURILÂNDIA - BR-452	Ignição ligada		Status	72	NÃO	-18,0383	-50,2823
	11/07/2024 09:44:33	GO - MAURILÂNDIA - BR-452	Ignição ligada		Status	72	NÃO	-18,0449	-50,2595
	11/07/2024 09:44:32	GO - MAURILÂNDIA - Próx. BR-452	Bocejo do Motorista		Evento	70	NÃO	-18,0451	-50,2584
	11/07/2024 09:42:33	GO - MAURILÂNDIA - BR-452	Ignição ligada		Status	57	NÃO	-18,0512	-50,2375
	11/07/2024 09:40:33	GO - MAURILÂNDIA - BR-452	Ignição ligada		Status	70	NÃO	-18,0523	-50,2177
	11/07/2024 09:38:33	GO - PORTEIRÃO - BR-452	Ignição ligada		Status	75	NÃO	-18,0493	-50,1961
	11/07/2024 09:38:17	GO - PORTEIRÃO - BR-452			Posição Normal	74	NÃO	-18,0489	-50,1927
	11/07/2024 09:36:33	GO - PORTEIRÃO - BR-452	Ignição ligada		Status	72	NÃO	-18,0563	-50,1747
	11/07/2024 09:34:33	GO - GOIATUBA - BR-452	Ignição ligada		Status	74	NÃO	-18,0666	-50,1544
	11/07/2024 09:32:33	GO - GOIATUBA - BR-452	Ignição ligada		Status	79	SIM	-18,0773	-50,1335
	11/07/2024 09:30:33	GO - GOIATUBA - BR-452			Posição Normal	70	NÃO	-18,0865	-50,1114
	11/07/2024 09:30:33	GO - GOIATUBA - BR-452	Ignição ligada		Status	70	NÃO	-18,0865	-50,1114
	11/07/2024 09:28:33	GO - GOIATUBA - BR-452	Ignição ligada		Status	72	NÃO	-18,0944	-50,0904
	11/07/2024 09:26:33	GO - GOIATUBA - BR-452	Ignição ligada		Status	77	NÃO	-18,1034	-50,0685
	11/07/2024 09:24:50	GO - BOM JESUS DE GOIÁS - BR-452			Posição Normal	77	NÃO	-18,1105	-50,0496
	11/07/2024 09:24:33	GO - BOM JESUS DE GOIÁS - BR-452	Ignição ligada		Status	77	SIM	-18,1117	-50,0463
	11/07/2024 09:22:33	GO - BOM JESUS DE GOIÁS - BR-452	Ignição ligada		Status	74	SIM	-18,1195	-50,0258
	11/07/2024 09:22:03	GO - BOM JESUS DE GOIÁS - BR-452	Cobertura de câmera ou motorista não detectado		Evento	73	NÃO	-18,1219	-50,0192
	11/07/2024 09:21:25	GO - BOM JESUS DE GOIÁS - BR-452	Bocejo do Motorista		Evento	73	NÃO	-18,1245	-50,0124
	11/07/2024 09:20:33	GO - BOM JESUS DE GOIÁS - BR-452	Ignição ligada		Status	66	SIM	-18,1277	-50,0041
	11/07/2024 09:19:53	GO - BOM JESUS DE GOIÁS - Próx. BR-452	Bocejo do Motorista		Evento	60	NÃO	-18,1301	-49,9974
	11/07/2024 09:19:24	GO - BOM JESUS DE GOIÁS - BR-452	Bocejo do Motorista		Evento	68	NÃO	-18,1320	-49,9925
	11/07/2024 09:18:43	GO - BOM JESUS DE GOIÁS - Próx. BR-452	Bocejo do Motorista		Evento	73	NÃO	-18,1347	-49,9852
	11/07/2024 09:18:33	GO - BOM JESUS DE GOIÁS - BR-452	Ignição ligada		Status	70	SIM	-18,1351	-49,9844

RELATÓRIO ANALÍTICO POR VEÍCULO

Período: 09/07/2024 00:00:00 à 15/07/2024 23:59:59
Identificador: SSU6D35 EDIVAN DAF XF480 2024 (2º Bloqueio Onix)
Placa: SSU6D35




- Legenda:
-  Mensagens enviadas do Veículo (Veículo -> Central)
 -  Mensagens enviadas do Veículo (Controle de Jornada Cliente)
 -  Mensagens enviadas da Central (Central -> Veículo)















Sentido:	Data e Hora:	Localização:	Mensagem:	Modo Emergência	Tipo Mensagem:	Vel. (Km/h)	Log ?	Latitude	Longitude
	11/07/2024 09:18:11	GO - BOM JESUS DE GOIÁS - BR-452	Bocejo do Motorista		Evento	71	NÃO	-18,1369	-49,9794
	11/07/2024 09:17:29	GO - BOM JESUS DE GOIÁS - BR-452	Bocejo do Motorista		Evento	82	NÃO	-18,1397	-49,9720
	11/07/2024 09:16:33	GO - BOM JESUS DE GOIÁS - BR-452	Ignição ligada		Status	59	SIM	-18,1431	-49,9631
	11/07/2024 09:14:33	GO - BOM JESUS DE GOIÁS - BR-452	Ignição ligada		Status	66	SIM	-18,1526	-49,9433
	11/07/2024 09:14:32	GO - BOM JESUS DE GOIÁS - BR-452	Bocejo do Motorista		Evento	68	NÃO	-18,1531	-49,9424
	11/07/2024 09:13:58	GO - BOM JESUS DE GOIÁS - BR-452	Bocejo do Motorista		Evento	77	NÃO	-18,1564	-49,9365
	11/07/2024 09:13:18	GO - BOM JESUS DE GOIÁS - BR-452	Fadiga do Motorista		Evento	77	NÃO	-18,1604	-49,9294
	11/07/2024 09:13:15	GO - BOM JESUS DE GOIÁS - Próx. BR-452	Bocejo do Motorista		Evento	77	NÃO	-18,1606	-49,9290
	11/07/2024 09:12:33	GO - BOM JESUS DE GOIÁS - BR-452	Ignição ligada		Status	75	SIM	-18,1642	-49,9228
	11/07/2024 09:12:32	GO - BOM JESUS DE GOIÁS - BR-452	Bocejo do Motorista		Evento	78	NÃO	-18,1649	-49,9215
	11/07/2024 09:11:51	GO - BOM JESUS DE GOIÁS - Próx. BR-452	Bocejo do Motorista		Evento	76	NÃO	-18,1689	-49,9143
	11/07/2024 09:10:33	GO - BOM JESUS DE GOIÁS - BR-452	Ignição ligada		Status	77	SIM	-18,1763	-49,9014
	11/07/2024 09:10:29	GO - BOM JESUS DE GOIÁS - Próx. BR-452	Bocejo do Motorista		Evento	76	NÃO	-18,1772	-49,8996
	11/07/2024 09:09:59	GO - BOM JESUS DE GOIÁS - Próx. BR-452	Bocejo do Motorista		Evento	77	NÃO	-18,1801	-49,8945
	11/07/2024 09:09:14	GO - BOM JESUS DE GOIÁS - BR-452	Bocejo do Motorista		Evento	77	NÃO	-18,1846	-49,8866
	11/07/2024 09:08:44	GO - BOM JESUS DE GOIÁS - Próx. BR-452	Bocejo do Motorista		Evento	77	NÃO	-18,1875	-49,8813
	11/07/2024 09:08:33	GO - BOM JESUS DE GOIÁS - BR-452	Ignição ligada		Status	72	SIM	-18,1881	-49,8805
	11/07/2024 09:07:53	GO - BOM JESUS DE GOIÁS - BR-452	Bocejo do Motorista		Evento	70	NÃO	-18,1923	-49,8730
	11/07/2024 09:06:46	GO - BOM JESUS DE GOIÁS - BR-452	Bocejo do Motorista		Evento	73	NÃO	-18,1979	-49,8619
	11/07/2024 09:06:33	GO - BOM JESUS DE GOIÁS - BR-452	Ignição ligada		Status	74	SIM	-18,1983	-49,8606
	11/07/2024 09:05:12	GO - BOM JESUS DE GOIÁS - BR-452	Bocejo do Motorista		Evento	69	NÃO	-18,1974	-49,8448
	11/07/2024 09:04:33	GO - BOM JESUS DE GOIÁS - BR-452	Ignição ligada		Status	70	SIM	-18,1969	-49,8387
	11/07/2024 09:03:08	GO - BOM JESUS DE GOIÁS - BR-452	Bocejo do Motorista		Evento	74	NÃO	-18,1956	-49,8210
	11/07/2024 09:02:33	GO - BOM JESUS DE GOIÁS - BR-452	Ignição ligada		Status	72	SIM	-18,1959	-49,8154
	11/07/2024 09:02:19	GO - BOM JESUS DE GOIÁS - BR-452	Bocejo do Motorista		Evento	72	NÃO	-18,1960	-49,8115
	11/07/2024 09:00:33	GO - BOM JESUS DE GOIÁS - BR-452	Ignição ligada		Status	79	NÃO	-18,1968	-49,7916
	11/07/2024 08:58:33	GO - BOM JESUS DE GOIÁS - BR-452	Ignição ligada		Status	50	NÃO	-18,2015	-49,7724
	11/07/2024 08:56:33	GO - BOM JESUS DE GOIÁS - BR-452	Ignição ligada		Status	64	NÃO	-18,2112	-49,7559
	11/07/2024 08:54:33	GO - ITUMBIARA - BR-452	Ignição ligada		Status	29	NÃO	-18,2213	-49,7421
	11/07/2024 08:52:33	GO - ITUMBIARA - BR-452	Ignição ligada		Status	75	NÃO	-18,2326	-49,7270
	11/07/2024 08:50:33	GO - ITUMBIARA - BR-452	Ignição ligada		Status	74	NÃO	-18,2425	-49,7056
	11/07/2024 08:48:33	GO - BOM JESUS DE GOIÁS - BR-452	Ignição ligada		Status	61	NÃO	-18,2517	-49,6856
	11/07/2024 08:47:29	GO - BOM JESUS DE GOIÁS - BR-452			Posição Normal	37	NÃO	-18,2552	-49,6779
	11/07/2024 08:46:52	GO - BOM JESUS DE GOIÁS - BR-452	Ignição ligada		Status	38	NÃO	-18,2568	-49,6744
	11/07/2024 08:46:23	GO - BOM JESUS DE GOIÁS - BR-452	Risco de Colisão Frontal		Evento	32	NÃO	-18,2580	-49,6717
	11/07/2024 08:44:52	GO - BOM JESUS DE GOIÁS - BR-452	Ignição ligada		Status	51	NÃO	-18,2622	-49,6628
	11/07/2024 08:42:52	GO - BOM JESUS DE GOIÁS - BR-452	Ignição ligada		Status	66	SIM	-18,2705	-49,6447

RELATÓRIO ANALÍTICO POR VEÍCULO

Período: 09/07/2024 00:00:00 à 15/07/2024 23:59:59
Identificador: SSU6D35 EDIVAN DAF XF480 2024 (2º Bloqueio Onix)
Placa: SSU6D35

- Legenda:**
-  Mensagens enviadas do Veículo (Veículo -> Central)
 -  Mensagens enviadas do Veículo (Controle de Jornada Cliente)
 -  Mensagens enviadas da Central (Central -> Veículo)



Sentido:	Data e Hora:	Localização:	Mensagem:	Modo Emergência	Tipo Mensagem:	Vel. (Km/h)	Log ?	Latitude	Longitude
	11/07/2024 08:40:52	GO - BOM JESUS DE GOIÁS - BR-452	Ignição ligada		Status	62	SIM	-18,2787	-49,6267
	11/07/2024 08:38:52	GO - BOM JESUS DE GOIÁS - BR-452	Ignição ligada		Status	40	SIM	-18,2868	-49,6092
	11/07/2024 08:36:52	GO - BOM JESUS DE GOIÁS - Próx. BR-452	Ignição ligada		Status	0	SIM	-18,2881	-49,6077
	11/07/2024 08:36:51	GO - BOM JESUS DE GOIÁS - Próx. BR-452	Ignição ligada		Status	0	SIM	-18,2881	-49,6077
	11/07/2024 08:36:51	GO - BOM JESUS DE GOIÁS - Próx. BR-452	Senha identificada, condutor DARCISO EDUARDO MIRON		Evento	0	SIM	-18,2881	-49,6077
	11/07/2024 08:36:30	GO - BOM JESUS DE GOIÁS - Próx. BR-452	REINICIO DE VIAGEM REINICIO DE VIAGEM		Macro		NÃO	-18,2880	-49,6077
	11/07/2024 08:36:24	GO - BOM JESUS DE GOIÁS - Próx. BR-452	Ignição ligada		Evento	0	SIM	-18,2881	-49,6077
	11/07/2024 08:36:03	GO - BOM JESUS DE GOIÁS - Próx. BR-452	Porta do Motorista aberta		Evento	0	NÃO	-18,2880	-49,6077
	11/07/2024 08:36:03	GO - BOM JESUS DE GOIÁS - Próx. BR-452	Parada do Veículo		Alerta de Software	0	NÃO	-18,2880	-49,6077
	11/07/2024 08:32:47	GO - BOM JESUS DE GOIÁS - Próx. BR-452	Parada do Veículo		Alerta de Software	0	NÃO	-18,2880	-49,6077
	11/07/2024 08:32:47	GO - BOM JESUS DE GOIÁS - Próx. BR-452	Porta do Carona aberta		Evento	0	NÃO	-18,2880	-49,6077
	11/07/2024 08:21:38	GO - BOM JESUS DE GOIÁS - Próx. BR-452	Porta do Motorista aberta		Evento	0	NÃO	-18,2880	-49,6077
	11/07/2024 08:21:38	GO - BOM JESUS DE GOIÁS - Próx. BR-452	Parada do Veículo		Alerta de Software	0	NÃO	-18,2880	-49,6077
	11/07/2024 08:18:33	GO - BOM JESUS DE GOIÁS - Próx. BR-452	O veículo está bloqueado		Status	0	SIM	-18,2881	-49,6078
	11/07/2024 08:16:33	GO - BOM JESUS DE GOIÁS - Próx. BR-452	O veículo está bloqueado		Status	0	SIM	-18,2881	-49,6078
	11/07/2024 08:16:05	MENSAGEM ENVIADA PELA CENTRAL Enviada por: integração	Desligar Bloqueio		Comando		-		
	11/07/2024 08:14:33	GO - BOM JESUS DE GOIÁS - Próx. BR-452	O veículo está bloqueado		Status	0	SIM	-18,2881	-49,6078
	11/07/2024 08:14:20	GO - BOM JESUS DE GOIÁS - Próx. BR-452	Parada do Veículo		Alerta de Software	0	NÃO	-18,2880	-49,6077
	11/07/2024 08:14:20	GO - BOM JESUS DE GOIÁS - Próx. BR-452	Porta do Motorista aberta		Evento	0	NÃO	-18,2880	-49,6077
	11/07/2024 08:14:20	GO - BOM JESUS DE GOIÁS - Próx. BR-452	O veículo está bloqueado		Status	0	NÃO	-18,2880	-49,6077
	11/07/2024 08:12:33	GO - BOM JESUS DE GOIÁS - Próx. BR-452	O veículo está bloqueado		Status	0	SIM	-18,2881	-49,6078
	11/07/2024 08:10:33	GO - BOM JESUS DE GOIÁS - Próx. BR-452	A sirene está ligada		Status	0	SIM	-18,2881	-49,6078
	11/07/2024 08:10:33	GO - BOM JESUS DE GOIÁS - Próx. BR-452	O veículo está bloqueado		Status	0	SIM	-18,2881	-49,6078
	11/07/2024 08:08:33	GO - BOM JESUS DE GOIÁS - Próx. BR-452	O veículo está bloqueado		Status	0	SIM	-18,2881	-49,6078
	11/07/2024 08:08:33	GO - BOM JESUS DE GOIÁS - Próx. BR-452	A sirene está ligada		Status	0	SIM	-18,2881	-49,6078
	11/07/2024 08:06:33	GO - BOM JESUS DE GOIÁS - Próx. BR-452	A sirene está ligada		Status	0	SIM	-18,2881	-49,6078
	11/07/2024 08:06:33	GO - BOM JESUS DE GOIÁS - Próx. BR-452	O veículo está bloqueado		Status	0	SIM	-18,2881	-49,6078
	11/07/2024 08:06:05	MENSAGEM ENVIADA PELA CENTRAL Enviada por: integração	Desligar Sirene		Comando		-		
	11/07/2024 08:06:05	MENSAGEM ENVIADA PELA CENTRAL Enviada por: integração	Ligar Sirene		Comando		-		
	11/07/2024 08:04:33	GO - BOM JESUS DE GOIÁS - Próx. BR-452	O veículo está bloqueado		Status	0	SIM	-18,2881	-49,6078
	11/07/2024 08:04:33	GO - BOM JESUS DE GOIÁS - Próx. BR-452	A sirene está ligada		Status	0	SIM	-18,2881	-49,6078
	11/07/2024 08:02:34	GO - BOM JESUS DE GOIÁS - Próx. BR-452	A sirene está ligada		Status	0	SIM	-18,2881	-49,6078
	11/07/2024 08:02:34	GO - BOM JESUS DE GOIÁS - Próx. BR-452	O veículo está bloqueado		Status	0	SIM	-18,2881	-49,6078
	11/07/2024 08:00:34	GO - BOM JESUS DE GOIÁS - Próx. BR-452	A sirene está ligada		Status	0	SIM	-18,2881	-49,6078
	11/07/2024 08:00:34	GO - BOM JESUS DE GOIÁS - Próx. BR-452	Porta do Motorista aberta		Status	0	SIM	-18,2881	-49,6078
	11/07/2024 08:00:33	GO - BOM JESUS DE GOIÁS - Próx. BR-452	Porta do Motorista aberta		Evento	0	NÃO	-18,2880	-49,6077

RELATÓRIO ANALÍTICO POR VEÍCULO

Período: 09/07/2024 00:00:00 à 15/07/2024 23:59:59

Identificador: SSU6D35 EDIVAN DAF XF480 2024 (2º Bloqueio Onix)

Placa: SSU6D35

Legenda:

Mensagens enviadas do Veículo (Veículo -> Central)

Mensagens enviadas do Veículo (Controle de Jornada Cliente)

Mensagens enviadas da Central (Central -> Veículo)



Sentido:	Data e Hora:	Localização:	Mensagem:	Modo Emergência	Tipo Mensagem:	Vel. (Km/h)	Log ?	Latitude	Longitude
	11/07/2024 08:00:33	GO - BOM JESUS DE GOIÁS - Próx. BR-452	A sirene está ligada		Alerta de Software	0	NÃO	-18,2880	-49,6077
	11/07/2024 08:00:33	GO - BOM JESUS DE GOIÁS - Próx. BR-452	Parada do Veículo		Alerta de Software	0	NÃO	-18,2880	-49,6077
	11/07/2024 07:59:23	MENSAGEM ENVIADA PELA CENTRAL Enviada por: integração	Ligar Bloqueio		Comando	-	-	-	-
	11/07/2024 07:58:34	GO - BOM JESUS DE GOIÁS - Próx. BR-452	A sirene está ligada		Status	0	SIM	-18,2881	-49,6078
	11/07/2024 07:57:46	GO - BOM JESUS DE GOIÁS - Próx. BR-452	A sirene está ligada		Alerta de Software	0	NÃO	-18,2880	-49,6077
	11/07/2024 07:57:46	GO - BOM JESUS DE GOIÁS - Próx. BR-452	Parada do Veículo		Alerta de Software	0	NÃO	-18,2880	-49,6077
	11/07/2024 07:57:46	GO - BOM JESUS DE GOIÁS - Próx. BR-452	A sirene está ligada		Status	0	NÃO	-18,2880	-49,6077
	11/07/2024 07:56:34	GO - BOM JESUS DE GOIÁS - Próx. BR-452	A sirene está ligada		Status	0	SIM	-18,2881	-49,6078
	11/07/2024 07:54:49	MENSAGEM ENVIADA PELA CENTRAL Enviada por: integração	Ultima Posição		Comando	-	-	-	-
	11/07/2024 07:54:34	GO - BOM JESUS DE GOIÁS - Próx. BR-452	A sirene está ligada		Status	0	SIM	-18,2881	-49,6078
	11/07/2024 07:52:34	GO - BOM JESUS DE GOIÁS - Próx. BR-452	A sirene está ligada		Status	0	SIM	-18,2881	-49,6078
	11/07/2024 07:50:34	GO - BOM JESUS DE GOIÁS - Próx. BR-452	A sirene está ligada		Status	0	SIM	-18,2881	-49,6078
	11/07/2024 07:48:34	GO - BOM JESUS DE GOIÁS - Próx. BR-452	A sirene está ligada		Status	0	SIM	-18,2881	-49,6078
	11/07/2024 07:46:34	GO - BOM JESUS DE GOIÁS - Próx. BR-452	A sirene está ligada		Status	0	SIM	-18,2881	-49,6078
	11/07/2024 07:44:34	GO - BOM JESUS DE GOIÁS - Próx. BR-452	A sirene está ligada		Status	0	SIM	-18,2881	-49,6078
	11/07/2024 07:43:20	GO - BOM JESUS DE GOIÁS - Próx. BR-452	A sirene está ligada		Status	0	SIM	-18,2881	-49,6078
	11/07/2024 07:42:34	GO - BOM JESUS DE GOIÁS - Próx. BR-452	A sirene está ligada		Status	0	SIM	-18,2881	-49,6078
	11/07/2024 07:38:43	GO - BOM JESUS DE GOIÁS - Próx. BR-452	A sirene está ligada		Status	0	SIM	-18,2881	-49,6077
	11/07/2024 07:36:43	GO - BOM JESUS DE GOIÁS - Próx. BR-452	A sirene está ligada		Status	0	SIM	-18,2881	-49,6077
	11/07/2024 07:36:37	GO - BOM JESUS DE GOIÁS - Próx. BR-452	Porta do Carona aberta		Evento	0	NÃO	-18,2880	-49,6077
	11/07/2024 07:36:37	GO - BOM JESUS DE GOIÁS - Próx. BR-452	A sirene está ligada		Alerta de Software	0	NÃO	-18,2880	-49,6077
	11/07/2024 07:36:37	GO - BOM JESUS DE GOIÁS - Próx. BR-452	Parada do Veículo		Alerta de Software	0	NÃO	-18,2880	-49,6077
	11/07/2024 07:34:43	GO - BOM JESUS DE GOIÁS - Próx. BR-452	A sirene está ligada		Status	0	SIM	-18,2881	-49,6077
	11/07/2024 07:32:43	GO - BOM JESUS DE GOIÁS - Próx. BR-452	A sirene está ligada		Status	0	SIM	-18,2881	-49,6077
	11/07/2024 07:30:43	GO - BOM JESUS DE GOIÁS - Próx. BR-452	A sirene está ligada		Status	0	SIM	-18,2881	-49,6077
	11/07/2024 07:30:43	GO - BOM JESUS DE GOIÁS - Próx. BR-452	Porta do Motorista aberta		Status	0	SIM	-18,2881	-49,6077
	11/07/2024 07:30:28	GO - BOM JESUS DE GOIÁS - Próx. BR-452	A sirene está ligada		Alerta de Software	0	NÃO	-18,2880	-49,6077
	11/07/2024 07:30:28	GO - BOM JESUS DE GOIÁS - Próx. BR-452	Parada do Veículo		Alerta de Software	0	NÃO	-18,2880	-49,6077
	11/07/2024 07:30:28	GO - BOM JESUS DE GOIÁS - Próx. BR-452	Porta do Motorista aberta		Evento	0	NÃO	-18,2880	-49,6077
	11/07/2024 07:30:18	GO - BOM JESUS DE GOIÁS - Próx. BR-452	Ignição desligada		Evento	0	SIM	-18,2881	-49,6077
	11/07/2024 07:30:18	GO - BOM JESUS DE GOIÁS - Próx. BR-452	A sirene está ligada		Status	0	SIM	-18,2881	-49,6077
	11/07/2024 07:30:11	GO - BOM JESUS DE GOIÁS - Próx. BR-452	Ignição ligada		Status	0	SIM	-18,2881	-49,6077
	11/07/2024 07:30:11	GO - BOM JESUS DE GOIÁS - Próx. BR-452	A sirene está ligada		Status	0	SIM	-18,2881	-49,6077
	11/07/2024 07:30:11	GO - BOM JESUS DE GOIÁS - Próx. BR-452	Senha identificada, condutor DARCISO EDUARDO MIRON		Evento	0	SIM	-18,2881	-49,6077
	11/07/2024 07:29:52	GO - BOM JESUS DE GOIÁS - Próx. BR-452	A sirene está ligada		Alerta de Software	-	NÃO	-18,2880	-49,6077


RELATÓRIO ANALÍTICO POR VEÍCULO


Período: 09/07/2024 00:00:00 à 15/07/2024 23:59:59


Identificador: SSU6D35 EDIVAN DAF XF480 2024 (2º Bloqueio Onix)

Placa: SSU6D35

































Legenda:

 Mensagens enviadas do Veículo (Veículo -> Central)

 Mensagens enviadas do Veículo (Controle de Jornada Cliente)

 Mensagens enviadas da Central (Central -> Veículo)






Sentido:	Data e Hora:	Localização:	Mensagem:	Modo Emergência	Tipo Mensagem:	Vel. (Km/h)	Log ?	Latitude	Longitude
	11/07/2024 07:29:52	GO - BOM JESUS DE GOIÁS - Próx. BR-452	PARADA EVENTUAL BALANCA: ABASTECIMENTO: ACIDENTE NA PISTA: PISTA INTERDITADA: POLICIA: MANUTENCAO PNEU: MANUTENCAO MECANICA: OUTRO		Macro		NÃO	-18,2880	-49,6077
	11/07/2024 07:28:43	GO - BOM JESUS DE GOIÁS - Próx. BR-452	A sirene está ligada		Status	12	SIM	-18,2880	-49,6074
	11/07/2024 07:28:43	GO - BOM JESUS DE GOIÁS - Próx. BR-452	Ignição ligada		Status	12	SIM	-18,2880	-49,6074
	11/07/2024 07:26:43	GO - BOM JESUS DE GOIÁS - BR-452	Ignição ligada		Status	0	SIM	-18,2877	-49,6071
	11/07/2024 07:26:43	GO - BOM JESUS DE GOIÁS - BR-452	A sirene está ligada		Status	0	SIM	-18,2877	-49,6071
	11/07/2024 07:25:11	GO - BOM JESUS DE GOIÁS - BR-452	Bocejo do Motorista		Evento	65	NÃO	-18,2937	-49,5967
	11/07/2024 07:25:11	GO - BOM JESUS DE GOIÁS - BR-452	A sirene está ligada		Alerta de Software	65	NÃO	-18,2937	-49,5967
	11/07/2024 07:24:43	GO - BOM JESUS DE GOIÁS - Próx. BR-452	A sirene está ligada		Alerta de Software	66	NÃO	-18,2960	-49,5932
	11/07/2024 07:24:43	GO - BOM JESUS DE GOIÁS - Próx. BR-452	Ignição ligada		Status	66	NÃO	-18,2960	-49,5932
	11/07/2024 07:24:43	GO - BOM JESUS DE GOIÁS - Próx. BR-452	A sirene está ligada		Status	66	NÃO	-18,2960	-49,5932
	11/07/2024 07:24:43	GO - ITUMBIARA - BR-452	A sirene está ligada		Status	68	SIM	-18,2961	-49,5932
	11/07/2024 07:24:43	GO - ITUMBIARA - BR-452	Ignição ligada		Status	68	SIM	-18,2961	-49,5932
	11/07/2024 07:24:30	GO - BOM JESUS DE GOIÁS - BR-452	Bocejo do Motorista		Evento	73	NÃO	-18,2976	-49,5909
	11/07/2024 07:23:56	GO - ITUMBIARA - BR-452	A sirene está ligada		Status	64	SIM	-18,3009	-49,5862
	11/07/2024 07:23:56	GO - ITUMBIARA - BR-452	Ignição ligada		Status	64	SIM	-18,3009	-49,5862
	11/07/2024 07:23:52	GO - BOM JESUS DE GOIÁS - BR-452	Bocejo do Motorista		Evento	64	NÃO	-18,3014	-49,5852
	11/07/2024 07:22:43	GO - ITUMBIARA - BR-452	Ignição ligada		Status	75	SIM	-18,3009	-49,5724
	11/07/2024 07:22:43	GO - ITUMBIARA - BR-452	A sirene está ligada		Status	75	SIM	-18,3009	-49,5724
	11/07/2024 07:20:43	GO - ITUMBIARA - BR-452	A sirene está ligada		Status	79	SIM	-18,2978	-49,5484
	11/07/2024 07:20:43	GO - ITUMBIARA - BR-452	Ignição ligada		Status	79	SIM	-18,2978	-49,5484
	11/07/2024 07:18:43	GO - ITUMBIARA - BR-452	Ignição ligada		Status	74	SIM	-18,3009	-49,5257
	11/07/2024 07:18:43	GO - ITUMBIARA - BR-452	A sirene está ligada		Status	74	SIM	-18,3009	-49,5257
	11/07/2024 07:16:43	GO - ITUMBIARA - BR-452	A sirene está ligada		Status	79	SIM	-18,3105	-49,5032
	11/07/2024 07:16:43	GO - ITUMBIARA - BR-452	Ignição ligada		Status	79	SIM	-18,3105	-49,5032
	11/07/2024 07:14:43	GO - ITUMBIARA - BR-452	Ignição ligada		Status	64	SIM	-18,3188	-49,4838
	11/07/2024 07:14:43	GO - ITUMBIARA - BR-452	A sirene está ligada		Status	64	SIM	-18,3188	-49,4838
	11/07/2024 07:12:43	GO - ITUMBIARA - Próx. BR-452	A sirene está ligada		Status	77	SIM	-18,3261	-49,4645
	11/07/2024 07:12:43	GO - ITUMBIARA - Próx. BR-452	Ignição ligada		Status	77	SIM	-18,3261	-49,4645
	11/07/2024 07:12:01	GO - ITUMBIARA - Próx. BR-452	Fadiga do Motorista		Evento	69	NÃO	-18,3289	-49,4569
	11/07/2024 07:12:01	GO - ITUMBIARA - Próx. BR-452	A sirene está ligada		Alerta de Software	69	NÃO	-18,3289	-49,4569
	11/07/2024 07:10:43	GO - ITUMBIARA - BR-452	Ignição ligada		Status	46	SIM	-18,3343	-49,4443
	11/07/2024 07:10:43	GO - ITUMBIARA - BR-452	A sirene está ligada		Status	46	SIM	-18,3343	-49,4443

RELATÓRIO ANALÍTICO POR VEÍCULO






































Período: 09/07/2024 00:00:00 à 15/07/2024 23:59:59

Identificador: SSU6D35 EDIVAN DAF XF480 2024 (2º Bloqueio Onix)

Placa: SSU6D35

- Legenda:**
-  Mensagens enviadas do Veículo (Veículo -> Central)
 -  Mensagens enviadas do Veículo (Controle de Jornada Cliente)
 -  Mensagens enviadas da Central (Central -> Veículo)






Sentido:	Data e Hora:	Localização:	Mensagem:	Modo Emergência	Tipo Mensagem:	Vel. (Km/h)	Log ?	Latitude	Longitude
	11/07/2024 07:08:43	GO - ITUMBIARA - BR-452	A sirene está ligada		Status	61	SIM	-18,3407	-49,4293
	11/07/2024 07:08:43	GO - ITUMBIARA - BR-452	Ignição ligada		Status	61	SIM	-18,3407	-49,4293
	11/07/2024 07:08:14	GO - ITUMBIARA - BR-452	A sirene está ligada		Alerta de Software	64	NÃO	-18,3423	-49,4251
	11/07/2024 07:08:14	GO - ITUMBIARA - BR-452	Fadiga do Motorista		Evento	64	NÃO	-18,3423	-49,4251
	11/07/2024 07:06:43	GO - ITUMBIARA - BR-452	Ignição ligada		Status	68	SIM	-18,3449	-49,4083
	11/07/2024 07:06:43	GO - ITUMBIARA - BR-452	A sirene está ligada		Status	68	SIM	-18,3449	-49,4083
	11/07/2024 07:04:45	GO - ITUMBIARA - BR-452	Bocejo do Motorista		Evento	77	NÃO	-18,3523	-49,3856
	11/07/2024 07:04:45	GO - ITUMBIARA - BR-452	A sirene está ligada		Alerta de Software	77	NÃO	-18,3523	-49,3856
	11/07/2024 07:04:43	GO - ITUMBIARA - BR-452	A sirene está ligada		Status	77	SIM	-18,3523	-49,3856
	11/07/2024 07:04:43	GO - ITUMBIARA - BR-452	Ignição ligada		Status	77	SIM	-18,3523	-49,3856
	11/07/2024 07:02:43	GO - ITUMBIARA - BR-452	Ignição ligada		Status	72	SIM	-18,3662	-49,3684
	11/07/2024 07:02:43	GO - ITUMBIARA - BR-452	A sirene está ligada		Status	72	SIM	-18,3662	-49,3684
	11/07/2024 07:00:43	GO - ITUMBIARA - BR-452	A sirene está ligada		Status	81	SIM	-18,3798	-49,3487
	11/07/2024 07:00:43	GO - ITUMBIARA - BR-452	Ignição ligada		Status	81	SIM	-18,3798	-49,3487
	11/07/2024 06:58:43	GO - ITUMBIARA - BR-154	Ignição ligada		Status	50	SIM	-18,3917	-49,3350
	11/07/2024 06:58:43	GO - ITUMBIARA - BR-154	A sirene está ligada		Status	50	SIM	-18,3917	-49,3350
	11/07/2024 06:56:43	GO - ITUMBIARA - BR-154	A sirene está ligada		Status	38	SIM	-18,3997	-49,3183
	11/07/2024 06:56:43	GO - ITUMBIARA - BR-154	Ignição ligada		Status	38	SIM	-18,3997	-49,3183
	11/07/2024 06:56:29	GO - ITUMBIARA - Próx. BR-154	A sirene está ligada		Alerta de Software	34	NÃO	-18,4002	-49,3169
	11/07/2024 06:56:29	GO - ITUMBIARA - Próx. BR-154	Fadiga do Motorista		Evento	34	NÃO	-18,4002	-49,3169
	11/07/2024 06:54:43	GO - ITUMBIARA - BR-154	A sirene está ligada		Status	61	NÃO	-18,3999	-49,3061
	11/07/2024 06:54:43	GO - ITUMBIARA - BR-154	A sirene está ligada		Alerta de Software	61	NÃO	-18,3999	-49,3061
	11/07/2024 06:54:43	GO - ITUMBIARA - BR-154	Ignição ligada		Status	61	NÃO	-18,3999	-49,3061
	11/07/2024 06:52:43	GO - ITUMBIARA - BR-154	Ignição ligada		Status	53	NÃO	-18,3950	-49,2948
	11/07/2024 06:52:43	GO - ITUMBIARA - BR-154	A sirene está ligada		Alerta de Software	53	NÃO	-18,3950	-49,2948
	11/07/2024 06:52:43	GO - ITUMBIARA - BR-154	A sirene está ligada		Status	53	NÃO	-18,3950	-49,2948
	11/07/2024 06:50:43	GO - ITUMBIARA - BR-154	A sirene está ligada		Status	48	NÃO	-18,3856	-49,2815
	11/07/2024 06:50:43	GO - ITUMBIARA - BR-154	A sirene está ligada		Alerta de Software	48	NÃO	-18,3856	-49,2815
	11/07/2024 06:50:43	GO - ITUMBIARA - BR-154	Ignição ligada		Status	48	NÃO	-18,3856	-49,2815
	11/07/2024 06:48:43	GO - ITUMBIARA - BR-154	Ignição ligada		Status	61	NÃO	-18,3743	-49,2659
	11/07/2024 06:48:43	GO - ITUMBIARA - BR-154	A sirene está ligada		Alerta de Software	61	NÃO	-18,3743	-49,2659
	11/07/2024 06:48:43	GO - ITUMBIARA - BR-154	A sirene está ligada		Status	61	NÃO	-18,3743	-49,2659
	11/07/2024 06:46:43	GO - ITUMBIARA - BR-154	A sirene está ligada		Status	75	NÃO	-18,3676	-49,2483
	11/07/2024 06:46:43	GO - ITUMBIARA - BR-154	A sirene está ligada		Alerta de Software	75	NÃO	-18,3676	-49,2483
	11/07/2024 06:46:43	GO - ITUMBIARA - BR-154	Ignição ligada		Status	75	NÃO	-18,3676	-49,2483
	11/07/2024 06:46:30	GO - ITUMBIARA - BR-154	Fadiga do Motorista		Evento	78	NÃO	-18,3667	-49,2454
	11/07/2024 06:44:43	GO - ITUMBIARA - BR-154	A sirene está ligada		Status	61	NÃO	-18,3613	-49,2272

RELATÓRIO ANALÍTICO POR VEÍCULO





































Período: 09/07/2024 00:00:00 à 15/07/2024 23:59:59

Identificador: SSU6D35 EDIVAN DAF XF480 2024 (2º Bloqueio Onix)

Placa: SSU6D35

- Legenda:**
-  Mensagens enviadas do Veículo (Veículo -> Central)
 -  Mensagens enviadas do Veículo (Controle de Jornada Cliente)
 -  Mensagens enviadas da Central (Central -> Veículo)



Sentido:	Data e Hora:	Localização:	Mensagem:	Modo Emergência	Tipo Mensagem:	Vel. (Km/h)	Log ?	Latitude	Longitude
	11/07/2024 06:44:43	GO - ITUMBIARA - BR-154	Ignição ligada		Status	61	NÃO	-18,3613	-49,2272
	11/07/2024 06:44:43	GO - ITUMBIARA - BR-154	A sirene está ligada		Alerta de Software	61	NÃO	-18,3613	-49,2272
	11/07/2024 06:44:38	GO - ITUMBIARA - BR-154	Cinto de Segurança		Evento	60	NÃO	-18,3610	-49,2263
	11/07/2024 06:42:43	GO - ITUMBIARA - Via Expressa Júlio Borges de Souza	A sirene está ligada		Status	16	NÃO	-18,3582	-49,2159
	11/07/2024 06:42:43	GO - ITUMBIARA - Via Expressa Júlio Borges de Souza	A sirene está ligada		Alerta de Software	16	NÃO	-18,3582	-49,2159
	11/07/2024 06:42:43	GO - ITUMBIARA - Via Expressa Júlio Borges de Souza	Ignição ligada		Status	16	NÃO	-18,3582	-49,2159
	11/07/2024 06:42:09	GO - ITUMBIARA - Via Expressa Júlio Borges de Souza	A sirene está ligada		Alerta de Software	36	NÃO	-18,3608	-49,2155
	11/07/2024 06:42:09	GO - ITUMBIARA - Via Expressa Júlio Borges de Souza	Cinto de Segurança		Evento	36	NÃO	-18,3608	-49,2155
	11/07/2024 06:40:43	GO - ITUMBIARA - BR-153	A sirene está ligada		Status	51	NÃO	-18,3699	-49,2128
	11/07/2024 06:40:43	GO - ITUMBIARA - BR-153	A sirene está ligada		Alerta de Software	51	NÃO	-18,3699	-49,2128
	11/07/2024 06:40:43	GO - ITUMBIARA - BR-153	Ignição ligada		Status	51	NÃO	-18,3699	-49,2128
	11/07/2024 06:39:23	GO - ITUMBIARA - BR-153	A sirene está ligada		Alerta de Software	59	NÃO	-18,3800	-49,2094
	11/07/2024 06:39:23	GO - ITUMBIARA - BR-153	Bocejo do Motorista		Evento	59	NÃO	-18,3800	-49,2094
	11/07/2024 06:38:43	GO - ITUMBIARA - BR-153	A sirene está ligada		Status	57	NÃO	-18,3856	-49,2076
	11/07/2024 06:38:43	GO - ITUMBIARA - BR-153	A sirene está ligada		Alerta de Software	57	NÃO	-18,3856	-49,2076
	11/07/2024 06:38:43	GO - ITUMBIARA - BR-153	Ignição ligada		Status	57	NÃO	-18,3856	-49,2076
	11/07/2024 06:38:08	GO - ITUMBIARA - BR-153	A sirene está ligada		Alerta de Software	54	NÃO	-18,3904	-49,2060
	11/07/2024 06:38:08	GO - ITUMBIARA - BR-153	Cinto de Segurança		Evento	54	NÃO	-18,3904	-49,2060
	11/07/2024 06:37:44	GO - ITUMBIARA - BR-153	Bocejo do Motorista		Evento	57	NÃO	-18,3938	-49,2049
	11/07/2024 06:37:44	GO - ITUMBIARA - BR-153	A sirene está ligada		Alerta de Software	57	NÃO	-18,3938	-49,2049
	11/07/2024 06:37:13	GO - ITUMBIARA - Próx. BR-153	A sirene está ligada		Alerta de Software	54	NÃO	-18,3978	-49,2036
	11/07/2024 06:37:13	GO - ITUMBIARA - Próx. BR-153	Bocejo do Motorista		Evento	54	NÃO	-18,3978	-49,2036
	11/07/2024 06:37:04	GO - ITUMBIARA - Via Expressa Júlio Borges de Souza	Cinto de Segurança		Evento	48	NÃO	-18,3988	-49,2033
	11/07/2024 06:37:04	GO - ITUMBIARA - Via Expressa Júlio Borges de Souza	A sirene está ligada		Alerta de Software	48	NÃO	-18,3988	-49,2033
	11/07/2024 06:36:43	GO - ITUMBIARA - BR-153	A sirene está ligada		Alerta de Software	38	NÃO	-18,4010	-49,2027
	11/07/2024 06:36:43	GO - ITUMBIARA - BR-153	Ignição ligada		Status	38	NÃO	-18,4010	-49,2027
	11/07/2024 06:36:43	GO - ITUMBIARA - BR-153	A sirene está ligada		Status	38	NÃO	-18,4010	-49,2027
	11/07/2024 06:36:16	GO - ITUMBIARA - Via Expressa Júlio Borges de Souza	Bocejo do Motorista		Evento	59	NÃO	-18,4040	-49,2013
	11/07/2024 06:36:16	GO - ITUMBIARA - Via Expressa Júlio Borges de Souza	A sirene está ligada		Alerta de Software	59	NÃO	-18,4040	-49,2013
	11/07/2024 06:34:43	GO - ITUMBIARA - BR-153	A sirene está ligada		Alerta de Software	55	NÃO	-18,4140	-49,1942
	11/07/2024 06:34:43	GO - ITUMBIARA - BR-153	Ignição ligada		Status	55	NÃO	-18,4140	-49,1942
	11/07/2024 06:34:43	GO - ITUMBIARA - BR-153	A sirene está ligada		Status	55	NÃO	-18,4140	-49,1942
	11/07/2024 06:34:23	GO - ITUMBIARA - BR-153	Cinto de Segurança		Evento	66	NÃO	-18,4174	-49,1944
	11/07/2024 06:34:23	GO - ITUMBIARA - BR-153	A sirene está ligada		Alerta de Software	66	NÃO	-18,4174	-49,1944
	11/07/2024 06:32:43	MG - ARAPORÃ - BR-153	A sirene está ligada		Status	48	NÃO	-18,4311	-49,1918
	11/07/2024 06:32:43	MG - ARAPORÃ - BR-153	Ignição ligada		Status	48	NÃO	-18,4311	-49,1918
	11/07/2024 06:32:43	MG - ARAPORÃ - BR-153	A sirene está ligada		Alerta de Software	48	NÃO	-18,4311	-49,1918

RELATÓRIO ANALÍTICO POR VEÍCULO

Período: 09/07/2024 00:00:00 à 15/07/2024 23:59:59

Identificador: SSU6D35 EDIVAN DAF XF480 2024 (2º Bloqueio Onix)

Placa: SSU6D35

Legenda:

Mensagens enviadas do Veículo (Veículo -> Central)

Mensagens enviadas do Veículo (Controle de Jornada Cliente)




Mensagens enviadas da Central (Central -> Veículo)



































Sentido:	Data e Hora:	Localização:	Mensagem:	Modo Emergência	Tipo Mensagem:	Vel. (Km/h)	Log ?	Latitude	Longitude
	11/07/2024 06:32:09	MG - ARAPORÃ - BR-153	Cinto de Segurança		Evento	49	NÃO	-18,4349	-49,1904
	11/07/2024 06:30:43	MG - ARAPORÃ - BR-153	A sirene está ligada		Alerta de Software	74	NÃO	-18,4488	-49,1877
	11/07/2024 06:30:43	MG - ARAPORÃ - BR-153	Ignição ligada		Status	74	NÃO	-18,4488	-49,1877
	11/07/2024 06:30:43	MG - ARAPORÃ - BR-153	A sirene está ligada		Status	74	NÃO	-18,4488	-49,1877
	11/07/2024 06:28:43	MG - ARAPORÃ - BR-153	A sirene está ligada		Status	66	NÃO	-18,4695	-49,1883
	11/07/2024 06:28:43	MG - ARAPORÃ - BR-153	Ignição ligada		Status	66	NÃO	-18,4695	-49,1883
	11/07/2024 06:28:43	MG - ARAPORÃ - BR-153	A sirene está ligada		Alerta de Software	66	NÃO	-18,4695	-49,1883
	11/07/2024 06:26:43	MG - ARAPORÃ - BR-153	A sirene está ligada		Alerta de Software	75	NÃO	-18,4919	-49,1888
	11/07/2024 06:26:43	MG - ARAPORÃ - BR-153	Ignição ligada		Status	75	NÃO	-18,4919	-49,1888
	11/07/2024 06:26:43	MG - ARAPORÃ - BR-153	A sirene está ligada		Status	75	NÃO	-18,4919	-49,1888
	11/07/2024 06:24:43	MG - ARAPORÃ - BR-153	A sirene está ligada		Status	70	NÃO	-18,5139	-49,1892
	11/07/2024 06:24:43	MG - ARAPORÃ - BR-153	Ignição ligada		Status	70	NÃO	-18,5139	-49,1892
	11/07/2024 06:24:43	MG - ARAPORÃ - BR-153	A sirene está ligada		Alerta de Software	70	NÃO	-18,5139	-49,1892
	11/07/2024 06:23:24	MG - ARAPORÃ - BR-153	A sirene está ligada		Alerta de Software	55	NÃO	-18,5257	-49,1910
	11/07/2024 06:23:24	MG - ARAPORÃ - BR-153	Bocejo do Motorista		Evento	55	NÃO	-18,5257	-49,1910
	11/07/2024 06:22:43	MG - ARAPORÃ - BR-153	A sirene está ligada		Status	46	NÃO	-18,5312	-49,1919
	11/07/2024 06:22:43	MG - ARAPORÃ - BR-153	Ignição ligada		Status	46	NÃO	-18,5312	-49,1919
	11/07/2024 06:20:43	MG - CENTRALINA - BR-153	Ignição ligada		Status	59	NÃO	-18,5468	-49,1939
	11/07/2024 06:20:43	MG - CENTRALINA - BR-153	A sirene está ligada		Status	59	NÃO	-18,5468	-49,1939
	11/07/2024 06:20:43	MG - CENTRALINA - BR-153	A sirene está ligada		Alerta de Software	59	NÃO	-18,5468	-49,1939
	11/07/2024 06:19:33	MG - CENTRALINA - BR-153	Cinto de Segurança		Evento	66	NÃO	-18,5582	-49,1938
	11/07/2024 06:19:33	MG - CENTRALINA - BR-153	A sirene está ligada		Alerta de Software	66	NÃO	-18,5582	-49,1938
	11/07/2024 06:18:43	MG - CENTRALINA - BR-153	Ignição ligada		Status	50	NÃO	-18,5663	-49,1937
	11/07/2024 06:18:43	MG - CENTRALINA - BR-153	A sirene está ligada		Status	50	NÃO	-18,5663	-49,1937
	11/07/2024 06:18:43	MG - CENTRALINA - BR-153	A sirene está ligada		Alerta de Software	50	NÃO	-18,5663	-49,1937
	11/07/2024 06:17:46	MG - CENTRALINA - Próx. BR-153	A sirene está ligada		Status	0	NÃO	-18,5691	-49,1936
	11/07/2024 06:17:46	MG - CENTRALINA - Próx. BR-153	A sirene está ligada		Alerta de Software	0	NÃO	-18,5691	-49,1936
	11/07/2024 06:17:46	MG - CENTRALINA - Próx. BR-153	Parada do Veículo		Alerta de Software	0	NÃO	-18,5691	-49,1936
	11/07/2024 06:17:46	MG - CENTRALINA - Próx. BR-153	Ignição ligada		Evento	0	NÃO	-18,5691	-49,1936
	11/07/2024 06:17:29	MG - CENTRALINA - Próx. BR-153	A sirene está ligada		Status	0	NÃO	-18,5691	-49,1936
	11/07/2024 06:17:29	MG - CENTRALINA - Próx. BR-153	Senha identificada, condutor DARCISO EDUARDO MIRON		Evento	0	NÃO	-18,5691	-49,1936
	11/07/2024 06:17:07	MG - CENTRALINA - Próx. BR-153	A sirene está ligada		Alerta de Software		NÃO	-18,5691	-49,1936
	11/07/2024 06:17:07	MG - CENTRALINA - Próx. BR-153	REINICIO DE VIAGEM REINICIO DE VIAGEM		Macro		NÃO	-18,5691	-49,1936
	11/07/2024 06:16:43	MG - CENTRALINA - Próx. BR-153	A sirene está ligada		Alerta de Software	0	NÃO	-18,5691	-49,1936
	11/07/2024 06:16:43	MG - CENTRALINA - Próx. BR-153	Parada do Veículo		Alerta de Software	0	NÃO	-18,5691	-49,1936
	11/07/2024 06:16:43	MG - CENTRALINA - Próx. BR-153	A sirene está ligada		Status	0	NÃO	-18,5691	-49,1936

RELATÓRIO ANALÍTICO POR VEÍCULO

Período: 09/07/2024 00:00:00 à 15/07/2024 23:59:59
Identificador: SSU6D35 EDIVAN DAF XF480 2024 (2º Bloqueio Onix)
Placa: SSU6D35

- Legenda:**
-  Mensagens enviadas do Veículo (Veículo -> Central)
 -  Mensagens enviadas do Veículo (Controle de Jornada Cliente)
 -  Mensagens enviadas da Central (Central -> Veículo)



Sentido:	Data e Hora:	Localização:	Mensagem:	Modo Emergência	Tipo Mensagem:	Vel. (Km/h)	Log ?	Latitude	Longitude
	11/07/2024 06:14:43	MG - CENTRALINA - Próx. BR-153	A sirene está ligada		Status	0	NÃO	-18,5691	-49,1936
	11/07/2024 06:14:43	MG - CENTRALINA - Próx. BR-153	A sirene está ligada		Alerta de Software	0	NÃO	-18,5691	-49,1936
	11/07/2024 06:14:43	MG - CENTRALINA - Próx. BR-153	Parada do Veículo		Alerta de Software	0	NÃO	-18,5691	-49,1936
	11/07/2024 06:14:10	MG - CENTRALINA - Próx. BR-153	A sirene está ligada		Alerta de Software	0	NÃO	-18,5691	-49,1936
	11/07/2024 06:14:10	MG - CENTRALINA - Próx. BR-153	Parada do Veículo		Alerta de Software	0	NÃO	-18,5691	-49,1936
	11/07/2024 06:14:10	MG - CENTRALINA - Próx. BR-153			Posição Normal	0	NÃO	-18,5691	-49,1936
	11/07/2024 06:12:43	MG - CENTRALINA - Próx. BR-153	A sirene está ligada		Status	0	NÃO	-18,5691	-49,1936
	11/07/2024 06:12:19	MG - CENTRALINA - Próx. BR-153	A sirene está ligada		Status	0	NÃO	-18,5691	-49,1936
	11/07/2024 06:12:19	MG - CENTRALINA - Próx. BR-153	Ignição desligada		Evento	0	NÃO	-18,5691	-49,1936
	11/07/2024 06:11:34	MG - CENTRALINA - Próx. BR-153	Senha identificada, condutor DARCISO EDUARDO MIRON		Evento	0	NÃO	-18,5691	-49,1936
	11/07/2024 06:11:34	MG - CENTRALINA - Próx. BR-153	A sirene está ligada		Status	0	NÃO	-18,5691	-49,1936
	11/07/2024 06:11:34	MG - CENTRALINA - Próx. BR-153	Ignição ligada		Status	0	NÃO	-18,5691	-49,1936
	11/07/2024 06:11:14	MG - CENTRALINA - Próx. BR-153	PARADA EVENTUAL BALANCA: ABASTECIMENTO: ACIDENTE NA PISTA: PISTA INTERDITADA: POLICIA: MANUTENCAO PNEU: MANUTENCAO MECANICA: OUTRO		Macro		NÃO	-18,5691	-49,1936
	11/07/2024 06:10:43	MG - CENTRALINA - Próx. BR-153	A sirene está ligada		Status	9	NÃO	-18,5693	-49,1936
	11/07/2024 06:10:43	MG - CENTRALINA - Próx. BR-153	Ignição ligada		Status	9	NÃO	-18,5693	-49,1936
	11/07/2024 06:10:43	MG - CENTRALINA - Próx. BR-153	A sirene está ligada		Alerta de Software	9	NÃO	-18,5693	-49,1936
	11/07/2024 06:08:46	MG - CENTRALINA - Próx. BR-153	A sirene está ligada		Alerta de Software	0	NÃO	-18,5708	-49,1928
	11/07/2024 06:08:46	MG - CENTRALINA - Próx. BR-153	Parada do Veículo		Alerta de Software	0	NÃO	-18,5708	-49,1928
	11/07/2024 06:08:46	MG - CENTRALINA - Próx. BR-153	Ignição ligada		Status	0	NÃO	-18,5708	-49,1928
	11/07/2024 06:08:46	MG - CENTRALINA - Próx. BR-153	A sirene está ligada		Status	0	NÃO	-18,5708	-49,1928
	11/07/2024 06:08:46	MG - CENTRALINA - Próx. BR-153	Senha identificada, condutor DARCISO EDUARDO MIRON		Evento	0	NÃO	-18,5708	-49,1928
	11/07/2024 06:08:43	MG - CENTRALINA - Próx. BR-153	Ignição ligada		Status	0	NÃO	-18,5708	-49,1928
	11/07/2024 06:08:43	MG - CENTRALINA - Próx. BR-153	A sirene está ligada		Status	0	NÃO	-18,5708	-49,1928
	11/07/2024 06:08:43	MG - CENTRALINA - Próx. BR-153	A sirene está ligada		Alerta de Software	0	NÃO	-18,5708	-49,1928
	11/07/2024 06:08:43	MG - CENTRALINA - Próx. BR-153	Parada do Veículo		Alerta de Software	0	NÃO	-18,5708	-49,1928
	11/07/2024 06:08:23	MG - CENTRALINA - Próx. BR-153	REINICIO DE VIAGEM REINICIO DE VIAGEM		Macro		NÃO	-18,5708	-49,1928
	11/07/2024 06:08:23	MG - CENTRALINA - Próx. BR-153	A sirene está ligada		Alerta de Software		NÃO	-18,5708	-49,1928
	11/07/2024 06:08:19	MG - CENTRALINA - Próx. BR-153	A sirene está ligada		Status	0	NÃO	-18,5708	-49,1928
	11/07/2024 06:08:19	MG - CENTRALINA - Próx. BR-153	Ignição ligada		Evento	0	NÃO	-18,5708	-49,1928
	11/07/2024 06:06:43	MG - CENTRALINA - Próx. BR-153	Porta do Motorista aberta		Status	0	NÃO	-18,5708	-49,1928
	11/07/2024 06:06:43	MG - CENTRALINA - Próx. BR-153	A sirene está ligada		Status	0	NÃO	-18,5708	-49,1928
	11/07/2024 06:06:43	MG - CENTRALINA - Próx. BR-153	A sirene está ligada		Alerta de Software	0	NÃO	-18,5708	-49,1928

RELATÓRIO ANALÍTICO POR VEÍCULO

Período: 09/07/2024 00:00:00 à 15/07/2024 23:59:59

Identificador: SSU6D35 EDIVAN DAF XF480 2024 (2º Bloqueio Onix)

Placa: SSU6D35

Legenda:

Mensagens enviadas do Veículo (Veículo -> Central)

Mensagens enviadas do Veículo (Controle de Jornada Cliente)




Mensagens enviadas da Central (Central -> Veículo)














Sentido:	Data e Hora:	Localização:	Mensagem:	Modo Emergência	Tipo Mensagem:	Vel. (Km/h)	Log ?	Latitude	Longitude
	11/07/2024 06:06:43	MG - CENTRALINA - Próx. BR-153	Parada do Veículo		Alerta de Software	0	NÃO	-18,5708	-49,1928
	11/07/2024 06:06:23	MG - CENTRALINA - Próx. BR-153	A sirene está ligada		Status	0	NÃO	-18,5708	-49,1928
	11/07/2024 06:06:23	MG - CENTRALINA - Próx. BR-153	Porta do Motorista aberta		Evento	0	NÃO	-18,5708	-49,1928
	11/07/2024 06:06:18	MG - CENTRALINA - Próx. BR-153	Senha identificada, condutor DARCISO EDUARDO MIRON		Evento	0	NÃO	-18,5708	-49,1928
	11/07/2024 06:06:18	MG - CENTRALINA - Próx. BR-153	A sirene está ligada		Status	0	NÃO	-18,5708	-49,1928
	11/07/2024 06:06:17	MG - CENTRALINA - Próx. BR-153	A sirene está ligada		Status	0	NÃO	-18,5708	-49,1928
	11/07/2024 06:06:17	MG - CENTRALINA - Próx. BR-153	Ignição desligada		Evento	0	NÃO	-18,5708	-49,1928
	11/07/2024 06:05:59	MG - CENTRALINA - Próx. BR-153	PARADA EVENTUAL BALANCA: ABASTECIMENTO: ACIDENTE NA PISTA: PISTA INTERDITADA: POLICIA: MANUTENCAO PNEU: MANUTENCAO MECANICA: OUTRO		Macro		NÃO	-18,5708	-49,1928
	11/07/2024 06:04:43	MG - CENTRALINA - Próx. BR-153	Ignição ligada		Status	0	NÃO	-18,5714	-49,1931
	11/07/2024 06:04:43	MG - CENTRALINA - Próx. BR-153	A sirene está ligada		Status	0	NÃO	-18,5714	-49,1931
	11/07/2024 06:04:43	MG - CENTRALINA - Próx. BR-153	A sirene está ligada		Alerta de Software	0	NÃO	-18,5714	-49,1931
	11/07/2024 06:04:43	MG - CENTRALINA - Próx. BR-153	Parada do Veículo		Alerta de Software	0	NÃO	-18,5714	-49,1931
	11/07/2024 06:03:37	MG - CENTRALINA - Próx. BR-153	A sirene está ligada		Status	0	NÃO	-18,5714	-49,1931
	11/07/2024 06:03:37	MG - CENTRALINA - Próx. BR-153	A sirene está ligada		Alerta de Software	0	NÃO	-18,5714	-49,1931
	11/07/2024 06:03:37	MG - CENTRALINA - Próx. BR-153	Parada do Veículo		Alerta de Software	0	NÃO	-18,5714	-49,1931
	11/07/2024 06:03:37	MG - CENTRALINA - Próx. BR-153	Ignição ligada		Evento	0	NÃO	-18,5714	-49,1931
	11/07/2024 06:02:48	MENSAGEM ENVIADA PELA CENTRAL Enviada por: integração	Desligar Bloqueio		Comando		-		
	11/07/2024 06:02:43	MG - CENTRALINA - Próx. BR-153	A sirene está ligada		Status	0	NÃO	-18,5714	-49,1931
	11/07/2024 06:02:43	MG - CENTRALINA - Próx. BR-153	O veículo está bloqueado		Status	0	NÃO	-18,5714	-49,1931
	11/07/2024 06:00:43	MG - CENTRALINA - Próx. BR-153	A sirene está ligada		Alerta de Software	0	NÃO	-18,5714	-49,1931
	11/07/2024 06:00:43	MG - CENTRALINA - Próx. BR-153	Parada do Veículo		Alerta de Software	0	NÃO	-18,5714	-49,1931
	11/07/2024 06:00:43	MG - CENTRALINA - Próx. BR-153	O veículo está bloqueado		Status	0	NÃO	-18,5714	-49,1931
	11/07/2024 06:00:43	MG - CENTRALINA - Próx. BR-153	A sirene está ligada		Status	0	NÃO	-18,5714	-49,1931
	11/07/2024 05:58:43	MG - CENTRALINA - Próx. BR-153	A sirene está ligada		Status	0	NÃO	-18,5714	-49,1931
	11/07/2024 05:58:43	MG - CENTRALINA - Próx. BR-153	O veículo está bloqueado		Status	0	NÃO	-18,5714	-49,1931
	11/07/2024 05:58:43	MG - CENTRALINA - Próx. BR-153	A sirene está ligada		Alerta de Software	0	NÃO	-18,5714	-49,1931
	11/07/2024 05:58:43	MG - CENTRALINA - Próx. BR-153	Parada do Veículo		Alerta de Software	0	NÃO	-18,5714	-49,1931
	11/07/2024 05:56:43	MG - CENTRALINA - Próx. BR-153	A sirene está ligada		Alerta de Software	0	NÃO	-18,5714	-49,1931
	11/07/2024 05:56:43	MG - CENTRALINA - Próx. BR-153	Parada do Veículo		Alerta de Software	0	NÃO	-18,5714	-49,1931
	11/07/2024 05:56:43	MG - CENTRALINA - Próx. BR-153	O veículo está bloqueado		Status	0	NÃO	-18,5714	-49,1931
	11/07/2024 05:56:43	MG - CENTRALINA - Próx. BR-153	A sirene está ligada		Status	0	NÃO	-18,5714	-49,1931
	11/07/2024 05:54:43	MG - CENTRALINA - Próx. BR-153	A sirene está ligada		Status	0	NÃO	-18,5714	-49,1931

RELATÓRIO ANALÍTICO POR VEÍCULO

Período: 09/07/2024 00:00:00 à 15/07/2024 23:59:59
Identificador: SSU6D35 EDIVAN DAF XF480 2024 (2º Bloqueio Onix)
Placa: SSU6D35

- Legenda:**
-  Mensagens enviadas do Veículo (Veículo -> Central)
 -  Mensagens enviadas do Veículo (Controle de Jornada Cliente)
 -  Mensagens enviadas da Central (Central -> Veículo)






Sentido:	Data e Hora:	Localização:	Mensagem:	Modo Emergência	Tipo Mensagem:	Vel. (Km/h)	Log ?	Latitude	Longitude
	11/07/2024 05:54:43	MG - CENTRALINA - Próx. BR-153	O veículo está bloqueado		Status	0	NÃO	-18,5714	-49,1931
	11/07/2024 05:54:43	MG - CENTRALINA - Próx. BR-153	A sirene está ligada		Alerta de Software	0	NÃO	-18,5714	-49,1931
	11/07/2024 05:54:43	MG - CENTRALINA - Próx. BR-153	Parada do Veículo		Alerta de Software	0	NÃO	-18,5714	-49,1931
	11/07/2024 05:52:43	MG - CENTRALINA - Próx. BR-153	A sirene está ligada		Alerta de Software	0	NÃO	-18,5714	-49,1931
	11/07/2024 05:52:43	MG - CENTRALINA - Próx. BR-153	Parada do Veículo		Alerta de Software	0	NÃO	-18,5714	-49,1931
	11/07/2024 05:52:43	MG - CENTRALINA - Próx. BR-153	O veículo está bloqueado		Status	0	NÃO	-18,5714	-49,1931
	11/07/2024 05:52:43	MG - CENTRALINA - Próx. BR-153	A sirene está ligada		Status	0	NÃO	-18,5714	-49,1931
	11/07/2024 05:50:43	MG - CENTRALINA - Próx. BR-153	A sirene está ligada		Status	0	NÃO	-18,5714	-49,1931
	11/07/2024 05:50:43	MG - CENTRALINA - Próx. BR-153	O veículo está bloqueado		Status	0	NÃO	-18,5714	-49,1931
	11/07/2024 05:50:43	MG - CENTRALINA - Próx. BR-153	A sirene está ligada		Alerta de Software	0	NÃO	-18,5714	-49,1931
	11/07/2024 05:50:43	MG - CENTRALINA - Próx. BR-153	Parada do Veículo		Alerta de Software	0	NÃO	-18,5714	-49,1931
	11/07/2024 05:48:43	MG - CENTRALINA - Próx. BR-153	A sirene está ligada		Alerta de Software	0	NÃO	-18,5714	-49,1931
	11/07/2024 05:48:43	MG - CENTRALINA - Próx. BR-153	Parada do Veículo		Alerta de Software	0	NÃO	-18,5714	-49,1931
	11/07/2024 05:48:43	MG - CENTRALINA - Próx. BR-153	O veículo está bloqueado		Status	0	NÃO	-18,5714	-49,1931
	11/07/2024 05:48:43	MG - CENTRALINA - Próx. BR-153	A sirene está ligada		Status	0	NÃO	-18,5714	-49,1931
	11/07/2024 05:46:43	MG - CENTRALINA - Próx. BR-153	A sirene está ligada		Status	0	NÃO	-18,5714	-49,1931
	11/07/2024 05:46:43	MG - CENTRALINA - Próx. BR-153	O veículo está bloqueado		Status	0	NÃO	-18,5714	-49,1931
	11/07/2024 05:46:43	MG - CENTRALINA - Próx. BR-153	A sirene está ligada		Alerta de Software	0	NÃO	-18,5714	-49,1931
	11/07/2024 05:46:43	MG - CENTRALINA - Próx. BR-153	Parada do Veículo		Alerta de Software	0	NÃO	-18,5714	-49,1931
	11/07/2024 05:44:43	MG - CENTRALINA - Próx. BR-153	A sirene está ligada		Alerta de Software	0	NÃO	-18,5714	-49,1931
	11/07/2024 05:44:43	MG - CENTRALINA - Próx. BR-153	Parada do Veículo		Alerta de Software	0	NÃO	-18,5714	-49,1931
	11/07/2024 05:44:43	MG - CENTRALINA - Próx. BR-153	O veículo está bloqueado		Status	0	NÃO	-18,5714	-49,1931
	11/07/2024 05:44:43	MG - CENTRALINA - Próx. BR-153	A sirene está ligada		Status	0	NÃO	-18,5714	-49,1931
	11/07/2024 05:42:43	MG - CENTRALINA - Próx. BR-153	A sirene está ligada		Status	0	NÃO	-18,5714	-49,1931
	11/07/2024 05:42:43	MG - CENTRALINA - Próx. BR-153	O veículo está bloqueado		Status	0	NÃO	-18,5714	-49,1931
	11/07/2024 05:42:43	MG - CENTRALINA - Próx. BR-153	A sirene está ligada		Alerta de Software	0	NÃO	-18,5714	-49,1931
	11/07/2024 05:42:43	MG - CENTRALINA - Próx. BR-153	Parada do Veículo		Alerta de Software	0	NÃO	-18,5714	-49,1931
	11/07/2024 05:40:43	MG - CENTRALINA - Próx. BR-153	A sirene está ligada		Alerta de Software	0	NÃO	-18,5714	-49,1931
	11/07/2024 05:40:43	MG - CENTRALINA - Próx. BR-153	Parada do Veículo		Alerta de Software	0	NÃO	-18,5714	-49,1931
	11/07/2024 05:40:43	MG - CENTRALINA - Próx. BR-153	O veículo está bloqueado		Status	0	NÃO	-18,5714	-49,1931
	11/07/2024 05:40:43	MG - CENTRALINA - Próx. BR-153	A sirene está ligada		Status	0	NÃO	-18,5714	-49,1931
	11/07/2024 05:38:43	MG - CENTRALINA - Próx. BR-153	A sirene está ligada		Status	0	NÃO	-18,5714	-49,1931
	11/07/2024 05:38:43	MG - CENTRALINA - Próx. BR-153	O veículo está bloqueado		Status	0	NÃO	-18,5714	-49,1931
	11/07/2024 05:38:43	MG - CENTRALINA - Próx. BR-153	A sirene está ligada		Alerta de Software	0	NÃO	-18,5714	-49,1931
	11/07/2024 05:38:43	MG - CENTRALINA - Próx. BR-153	Parada do Veículo		Alerta de Software	0	NÃO	-18,5714	-49,1931
	11/07/2024 05:36:43	MG - CENTRALINA - Próx. BR-153	A sirene está ligada		Alerta de Software	0	NÃO	-18,5714	-49,1931
	11/07/2024 05:36:43	MG - CENTRALINA - Próx. BR-153	Parada do Veículo		Alerta de Software	0	NÃO	-18,5714	-49,1931

RELATÓRIO ANALÍTICO POR VEÍCULO





































Período: 09/07/2024 00:00:00 à 15/07/2024 23:59:59

Identificador: SSU6D35 EDIVAN DAF XF480 2024 (2º Bloqueio Onix)

Placa: SSU6D35




- Legenda:**
-  Mensagens enviadas do Veículo (Veículo -> Central)
 -  Mensagens enviadas do Veículo (Controle de Jornada Cliente)
 -  Mensagens enviadas da Central (Central -> Veículo)





























Sentido:	Data e Hora:	Localização:	Mensagem:	Modo Emergência	Tipo Mensagem:	Vel. (Km/h)	Log ?	Latitude	Longitude
	11/07/2024 05:36:43	MG - CENTRALINA - Próx. BR-153	O veículo está bloqueado		Status	0	NÃO	-18,5714	-49,1931
	11/07/2024 05:36:43	MG - CENTRALINA - Próx. BR-153	A sirene está ligada		Status	0	NÃO	-18,5714	-49,1931
	11/07/2024 05:34:43	MG - CENTRALINA - Próx. BR-153	A sirene está ligada		Status	0	NÃO	-18,5714	-49,1931
	11/07/2024 05:34:43	MG - CENTRALINA - Próx. BR-153	O veículo está bloqueado		Status	0	NÃO	-18,5714	-49,1931
	11/07/2024 05:34:43	MG - CENTRALINA - Próx. BR-153	A sirene está ligada		Alerta de Software	0	NÃO	-18,5714	-49,1931
	11/07/2024 05:34:43	MG - CENTRALINA - Próx. BR-153	Parada do Veículo		Alerta de Software	0	NÃO	-18,5714	-49,1931
	11/07/2024 05:32:43	MG - CENTRALINA - Próx. BR-153	A sirene está ligada		Alerta de Software	0	NÃO	-18,5714	-49,1931
	11/07/2024 05:32:43	MG - CENTRALINA - Próx. BR-153	Parada do Veículo		Alerta de Software	0	NÃO	-18,5714	-49,1931
	11/07/2024 05:32:43	MG - CENTRALINA - Próx. BR-153	O veículo está bloqueado		Status	0	NÃO	-18,5714	-49,1931
	11/07/2024 05:32:43	MG - CENTRALINA - Próx. BR-153	A sirene está ligada		Status	0	NÃO	-18,5714	-49,1931
	11/07/2024 05:30:43	MG - CENTRALINA - Próx. BR-153	A sirene está ligada		Status	0	NÃO	-18,5714	-49,1931
	11/07/2024 05:30:43	MG - CENTRALINA - Próx. BR-153	O veículo está bloqueado		Status	0	NÃO	-18,5714	-49,1931
	11/07/2024 05:30:43	MG - CENTRALINA - Próx. BR-153	A sirene está ligada		Alerta de Software	0	NÃO	-18,5714	-49,1931
	11/07/2024 05:30:43	MG - CENTRALINA - Próx. BR-153	Parada do Veículo		Alerta de Software	0	NÃO	-18,5714	-49,1931
	11/07/2024 05:30:05	MG - CENTRALINA - Próx. BR-153	A sirene está ligada		Alerta de Software	0	NÃO	-18,5714	-49,1931
	11/07/2024 05:30:05	MG - CENTRALINA - Próx. BR-153	Parada do Veículo		Alerta de Software	0	NÃO	-18,5714	-49,1931
	11/07/2024 05:30:05	MG - CENTRALINA - Próx. BR-153	O veículo está bloqueado		Status	0	NÃO	-18,5714	-49,1931
	11/07/2024 05:30:05	MG - CENTRALINA - Próx. BR-153	A sirene está ligada		Status	0	NÃO	-18,5714	-49,1931
	11/07/2024 05:30:05	MG - CENTRALINA - Próx. BR-153	Senha identificada, condutor DARCISO EDUARDO MIRON		Evento	0	NÃO	-18,5714	-49,1931
	11/07/2024 05:29:47	MG - CENTRALINA - Próx. BR-153	A sirene está ligada		Alerta de Software		NÃO	-18,5714	-49,1931
	11/07/2024 05:29:47	MG - CENTRALINA - Próx. BR-153	REINICIO DE VIAGEM REINICIO DE VIAGEM		Macro		NÃO	-18,5714	-49,1931
	11/07/2024 05:28:43	MG - CENTRALINA - Próx. BR-153	A sirene está ligada		Alerta de Software	0	NÃO	-18,5714	-49,1931
	11/07/2024 05:28:43	MG - CENTRALINA - Próx. BR-153	Parada do Veículo		Alerta de Software	0	NÃO	-18,5714	-49,1931
	11/07/2024 05:28:43	MG - CENTRALINA - Próx. BR-153	Porta do Motorista aberta		Status	0	NÃO	-18,5714	-49,1931
	11/07/2024 05:28:43	MG - CENTRALINA - Próx. BR-153	A sirene está ligada		Status	0	NÃO	-18,5714	-49,1931
	11/07/2024 05:28:43	MG - CENTRALINA - Próx. BR-153	O veículo está bloqueado		Status	0	NÃO	-18,5714	-49,1931
	11/07/2024 05:26:43	MG - CENTRALINA - Próx. BR-153	O veículo está bloqueado		Status	0	NÃO	-18,5714	-49,1931
	11/07/2024 05:26:43	MG - CENTRALINA - Próx. BR-153	A sirene está ligada		Status	0	NÃO	-18,5714	-49,1931
	11/07/2024 05:26:43	MG - CENTRALINA - Próx. BR-153	Porta do Motorista aberta		Status	0	NÃO	-18,5714	-49,1931
	11/07/2024 05:26:43	MG - CENTRALINA - Próx. BR-153	A sirene está ligada		Alerta de Software	0	NÃO	-18,5714	-49,1931
	11/07/2024 05:26:43	MG - CENTRALINA - Próx. BR-153	Parada do Veículo		Alerta de Software	0	NÃO	-18,5714	-49,1931
	11/07/2024 05:25:27	MG - CENTRALINA - Próx. BR-153	Porta do Motorista aberta		Status	0	NÃO	-18,5714	-49,1931
	11/07/2024 05:25:27	MG - CENTRALINA - Próx. BR-153	Ignição desligada		Evento	0	NÃO	-18,5714	-49,1931
	11/07/2024 05:25:27	MG - CENTRALINA - Próx. BR-153	A sirene está ligada		Status	0	NÃO	-18,5714	-49,1931
	11/07/2024 05:25:27	MG - CENTRALINA - Próx. BR-153	O veículo está bloqueado		Status	0	NÃO	-18,5714	-49,1931
	11/07/2024 05:25:27	MG - CENTRALINA - Próx. BR-153	A sirene está ligada		Alerta de Software	0	NÃO	-18,5714	-49,1931

RELATÓRIO ANALÍTICO POR VEÍCULO

Período: 09/07/2024 00:00:00 à 15/07/2024 23:59:59
Identificador: SSU6D35 EDIVAN DAF XF480 2024 (2º Bloqueio Onix)
Placa: SSU6D35




- Legenda:**
-  Mensagens enviadas do Veículo (Veículo -> Central)
 -  Mensagens enviadas do Veículo (Controle de Jornada Cliente)
 -  Mensagens enviadas da Central (Central -> Veículo)

































Sentido:	Data e Hora:	Localização:	Mensagem:	Modo Emergência	Tipo Mensagem:	Vel. (Km/h)	Log ?	Latitude	Longitude
	11/07/2024 05:25:27	MG - CENTRALINA - Próx. BR-153	Parada do Veículo		Alerta de Software	0	NÃO	-18,5714	-49,1931
	11/07/2024 05:25:16	MG - CENTRALINA - Próx. BR-153	Ignição ligada		Status	0	NÃO	-18,5714	-49,1931
	11/07/2024 05:25:16	MG - CENTRALINA - Próx. BR-153	A sirene está ligada		Alerta de Software	0	NÃO	-18,5714	-49,1931
	11/07/2024 05:25:16	MG - CENTRALINA - Próx. BR-153	Parada do Veículo		Alerta de Software	0	NÃO	-18,5714	-49,1931
	11/07/2024 05:25:16	MG - CENTRALINA - Próx. BR-153	O veículo está bloqueado		Status	0	NÃO	-18,5714	-49,1931
	11/07/2024 05:25:16	MG - CENTRALINA - Próx. BR-153	A sirene está ligada		Status	0	NÃO	-18,5714	-49,1931
	11/07/2024 05:25:16	MG - CENTRALINA - Próx. BR-153	Porta do Motorista aberta		Evento	0	NÃO	-18,5714	-49,1931
	11/07/2024 05:25:09	MG - CENTRALINA - Próx. BR-153	A sirene está ligada		Status	0	NÃO	-18,5714	-49,1931
	11/07/2024 05:25:09	MG - CENTRALINA - Próx. BR-153	O veículo está bloqueado		Status	0	NÃO	-18,5714	-49,1931
	11/07/2024 05:25:09	MG - CENTRALINA - Próx. BR-153	Ignição ligada		Evento	0	NÃO	-18,5714	-49,1931
	11/07/2024 05:24:43	MG - CENTRALINA - Próx. BR-153	O veículo está bloqueado		Status	0	NÃO	-18,5714	-49,1931
	11/07/2024 05:24:43	MG - CENTRALINA - Próx. BR-153	A sirene está ligada		Status	0	NÃO	-18,5714	-49,1931
	11/07/2024 05:22:43	MG - CENTRALINA - Próx. BR-153	A sirene está ligada		Status	0	NÃO	-18,5714	-49,1931
	11/07/2024 05:22:43	MG - CENTRALINA - Próx. BR-153	O veículo está bloqueado		Status	0	NÃO	-18,5714	-49,1931
	11/07/2024 05:22:43	MG - CENTRALINA - Próx. BR-153	A sirene está ligada		Alerta de Software	0	NÃO	-18,5714	-49,1931
	11/07/2024 05:22:43	MG - CENTRALINA - Próx. BR-153	Parada do Veículo		Alerta de Software	0	NÃO	-18,5714	-49,1931
	11/07/2024 05:20:43	MG - CENTRALINA - Próx. BR-153	A sirene está ligada		Alerta de Software	0	NÃO	-18,5714	-49,1931
	11/07/2024 05:20:43	MG - CENTRALINA - Próx. BR-153	Parada do Veículo		Alerta de Software	0	NÃO	-18,5714	-49,1931
	11/07/2024 05:20:43	MG - CENTRALINA - Próx. BR-153	O veículo está bloqueado		Status	0	NÃO	-18,5714	-49,1931
	11/07/2024 05:20:43	MG - CENTRALINA - Próx. BR-153	A sirene está ligada		Status	0	NÃO	-18,5714	-49,1931
	11/07/2024 05:18:43	MG - CENTRALINA - Próx. BR-153	A sirene está ligada		Status	0	NÃO	-18,5714	-49,1931
	11/07/2024 05:18:43	MG - CENTRALINA - Próx. BR-153	O veículo está bloqueado		Status	0	NÃO	-18,5714	-49,1931
	11/07/2024 05:18:43	MG - CENTRALINA - Próx. BR-153	A sirene está ligada		Alerta de Software	0	NÃO	-18,5714	-49,1931
	11/07/2024 05:18:43	MG - CENTRALINA - Próx. BR-153	Parada do Veículo		Alerta de Software	0	NÃO	-18,5714	-49,1931
	11/07/2024 05:16:43	MG - CENTRALINA - Próx. BR-153	A sirene está ligada		Alerta de Software	0	NÃO	-18,5714	-49,1931
	11/07/2024 05:16:43	MG - CENTRALINA - Próx. BR-153	Parada do Veículo		Alerta de Software	0	NÃO	-18,5714	-49,1931
	11/07/2024 05:16:43	MG - CENTRALINA - Próx. BR-153	O veículo está bloqueado		Status	0	NÃO	-18,5714	-49,1931
	11/07/2024 05:16:43	MG - CENTRALINA - Próx. BR-153	A sirene está ligada		Status	0	NÃO	-18,5714	-49,1931
	11/07/2024 05:14:43	MG - CENTRALINA - Próx. BR-153	A sirene está ligada		Status	0	NÃO	-18,5714	-49,1931
	11/07/2024 05:14:43	MG - CENTRALINA - Próx. BR-153	O veículo está bloqueado		Status	0	NÃO	-18,5714	-49,1931
	11/07/2024 05:14:43	MG - CENTRALINA - Próx. BR-153	A sirene está ligada		Alerta de Software	0	NÃO	-18,5714	-49,1931
	11/07/2024 05:14:43	MG - CENTRALINA - Próx. BR-153	Parada do Veículo		Alerta de Software	0	NÃO	-18,5714	-49,1931
	11/07/2024 05:12:43	MG - CENTRALINA - Próx. BR-153	A sirene está ligada		Alerta de Software	0	NÃO	-18,5714	-49,1931
	11/07/2024 05:12:43	MG - CENTRALINA - Próx. BR-153	Parada do Veículo		Alerta de Software	0	NÃO	-18,5714	-49,1931
	11/07/2024 05:12:43	MG - CENTRALINA - Próx. BR-153	O veículo está bloqueado		Status	0	NÃO	-18,5714	-49,1931
	11/07/2024 05:12:43	MG - CENTRALINA - Próx. BR-153	A sirene está ligada		Status	0	NÃO	-18,5714	-49,1931
	11/07/2024 05:10:43	MG - CENTRALINA - Próx. BR-153	A sirene está ligada		Status	0	NÃO	-18,5714	-49,1931

RELATÓRIO ANALÍTICO POR VEÍCULO

Período: 09/07/2024 00:00:00 à 15/07/2024 23:59:59
Identificador: SSU6D35 EDIVAN DAF XF480 2024 (2º Bloqueio Onix)
Placa: SSU6D35




- Legenda:**
-  Mensagens enviadas do Veículo (Veículo -> Central)
 -  Mensagens enviadas do Veículo (Controle de Jornada Cliente)
 -  Mensagens enviadas da Central (Central -> Veículo)








































Sentido:	Data e Hora:	Localização:	Mensagem:	Modo Emergência	Tipo Mensagem:	Vel. (Km/h)	Log ?	Latitude	Longitude
	11/07/2024 05:10:43	MG - CENTRALINA - Próx. BR-153	O veículo está bloqueado		Status	0	NÃO	-18,5714	-49,1931
	11/07/2024 05:10:43	MG - CENTRALINA - Próx. BR-153	A sirene está ligada		Alerta de Software	0	NÃO	-18,5714	-49,1931
	11/07/2024 05:10:43	MG - CENTRALINA - Próx. BR-153	Parada do Veículo		Alerta de Software	0	NÃO	-18,5714	-49,1931
	11/07/2024 05:08:43	MG - CENTRALINA - Próx. BR-153	A sirene está ligada		Alerta de Software	0	NÃO	-18,5714	-49,1931
	11/07/2024 05:08:43	MG - CENTRALINA - Próx. BR-153	Parada do Veículo		Alerta de Software	0	NÃO	-18,5714	-49,1931
	11/07/2024 05:08:43	MG - CENTRALINA - Próx. BR-153	O veículo está bloqueado		Status	0	NÃO	-18,5714	-49,1931
	11/07/2024 05:08:43	MG - CENTRALINA - Próx. BR-153	A sirene está ligada		Status	0	NÃO	-18,5714	-49,1931
	11/07/2024 05:06:43	MG - CENTRALINA - Próx. BR-153	O veículo está bloqueado		Status	0	NÃO	-18,5714	-49,1931
	11/07/2024 05:06:43	MG - CENTRALINA - Próx. BR-153	A sirene está ligada		Status	0	NÃO	-18,5714	-49,1931
	11/07/2024 05:06:43	MG - CENTRALINA - Próx. BR-153	A sirene está ligada		Alerta de Software	0	NÃO	-18,5714	-49,1931
	11/07/2024 05:06:43	MG - CENTRALINA - Próx. BR-153	Parada do Veículo		Alerta de Software	0	NÃO	-18,5714	-49,1931
	11/07/2024 05:04:43	MG - CENTRALINA - Próx. BR-153	A sirene está ligada		Alerta de Software	0	NÃO	-18,5714	-49,1931
	11/07/2024 05:04:43	MG - CENTRALINA - Próx. BR-153	Parada do Veículo		Alerta de Software	0	NÃO	-18,5714	-49,1931
	11/07/2024 05:04:43	MG - CENTRALINA - Próx. BR-153	A sirene está ligada		Status	0	NÃO	-18,5714	-49,1931
	11/07/2024 05:04:43	MG - CENTRALINA - Próx. BR-153	O veículo está bloqueado		Status	0	NÃO	-18,5714	-49,1931
	11/07/2024 05:02:43	MG - CENTRALINA - Próx. BR-153	O veículo está bloqueado		Status	0	NÃO	-18,5714	-49,1931
	11/07/2024 05:02:43	MG - CENTRALINA - Próx. BR-153	A sirene está ligada		Status	0	NÃO	-18,5714	-49,1931
	11/07/2024 05:02:43	MG - CENTRALINA - Próx. BR-153	A sirene está ligada		Alerta de Software	0	NÃO	-18,5714	-49,1931
	11/07/2024 05:02:43	MG - CENTRALINA - Próx. BR-153	Parada do Veículo		Alerta de Software	0	NÃO	-18,5714	-49,1931
	11/07/2024 05:00:43	MG - CENTRALINA - Próx. BR-153	A sirene está ligada		Alerta de Software	0	NÃO	-18,5714	-49,1931
	11/07/2024 05:00:43	MG - CENTRALINA - Próx. BR-153	Parada do Veículo		Alerta de Software	0	NÃO	-18,5714	-49,1931
	11/07/2024 05:00:43	MG - CENTRALINA - Próx. BR-153	A sirene está ligada		Status	0	NÃO	-18,5714	-49,1931
	11/07/2024 05:00:43	MG - CENTRALINA - Próx. BR-153	O veículo está bloqueado		Status	0	NÃO	-18,5714	-49,1931
	11/07/2024 04:58:43	MG - CENTRALINA - Próx. BR-153	O veículo está bloqueado		Status	0	NÃO	-18,5714	-49,1931
	11/07/2024 04:58:43	MG - CENTRALINA - Próx. BR-153	A sirene está ligada		Status	0	NÃO	-18,5714	-49,1931
	11/07/2024 04:58:43	MG - CENTRALINA - Próx. BR-153	A sirene está ligada		Alerta de Software	0	NÃO	-18,5714	-49,1931
	11/07/2024 04:58:43	MG - CENTRALINA - Próx. BR-153	Parada do Veículo		Alerta de Software	0	NÃO	-18,5714	-49,1931
	11/07/2024 04:56:43	MG - CENTRALINA - Próx. BR-153	A sirene está ligada		Alerta de Software	0	NÃO	-18,5714	-49,1931
	11/07/2024 04:56:43	MG - CENTRALINA - Próx. BR-153	Parada do Veículo		Alerta de Software	0	NÃO	-18,5714	-49,1931
	11/07/2024 04:56:43	MG - CENTRALINA - Próx. BR-153	A sirene está ligada		Status	0	NÃO	-18,5714	-49,1931
	11/07/2024 04:56:43	MG - CENTRALINA - Próx. BR-153	O veículo está bloqueado		Status	0	NÃO	-18,5714	-49,1931
	11/07/2024 04:54:43	MG - CENTRALINA - Próx. BR-153	O veículo está bloqueado		Status	0	NÃO	-18,5714	-49,1931
	11/07/2024 04:54:43	MG - CENTRALINA - Próx. BR-153	A sirene está ligada		Status	0	NÃO	-18,5714	-49,1931
	11/07/2024 04:54:43	MG - CENTRALINA - Próx. BR-153	A sirene está ligada		Alerta de Software	0	NÃO	-18,5714	-49,1931
	11/07/2024 04:54:43	MG - CENTRALINA - Próx. BR-153	Parada do Veículo		Alerta de Software	0	NÃO	-18,5714	-49,1931
	11/07/2024 04:52:43	MG - CENTRALINA - Próx. BR-153	A sirene está ligada		Alerta de Software	0	NÃO	-18,5714	-49,1931
	11/07/2024 04:52:43	MG - CENTRALINA - Próx. BR-153	Parada do Veículo		Alerta de Software	0	NÃO	-18,5714	-49,1931

RELATÓRIO ANALÍTICO POR VEÍCULO

Período: 09/07/2024 00:00:00 à 15/07/2024 23:59:59
Identificador: SSU6D35 EDIVAN DAF XF480 2024 (2º Bloqueio Onix)
Placa: SSU6D35

- Legenda:**
-  Mensagens enviadas do Veículo (Veículo -> Central)
 -  Mensagens enviadas do Veículo (Controle de Jornada Cliente)
 -  Mensagens enviadas da Central (Central -> Veículo)






Sentido:	Data e Hora:	Localização:	Mensagem:	Modo Emergência	Tipo Mensagem:	Vel. (Km/h)	Log ?	Latitude	Longitude
	11/07/2024 04:52:43	MG - CENTRALINA - Próx. BR-153	A sirene está ligada		Status	0	NÃO	-18,5714	-49,1931
	11/07/2024 04:52:43	MG - CENTRALINA - Próx. BR-153	O veículo está bloqueado		Status	0	NÃO	-18,5714	-49,1931
	11/07/2024 04:50:43	MG - CENTRALINA - Próx. BR-153	O veículo está bloqueado		Status	0	NÃO	-18,5714	-49,1931
	11/07/2024 04:50:43	MG - CENTRALINA - Próx. BR-153	A sirene está ligada		Status	0	NÃO	-18,5714	-49,1931
	11/07/2024 04:50:43	MG - CENTRALINA - Próx. BR-153	A sirene está ligada		Alerta de Software	0	NÃO	-18,5714	-49,1931
	11/07/2024 04:50:43	MG - CENTRALINA - Próx. BR-153	Parada do Veículo		Alerta de Software	0	NÃO	-18,5714	-49,1931
	11/07/2024 04:48:43	MG - CENTRALINA - Próx. BR-153	A sirene está ligada		Alerta de Software	0	NÃO	-18,5714	-49,1931
	11/07/2024 04:48:43	MG - CENTRALINA - Próx. BR-153	Parada do Veículo		Alerta de Software	0	NÃO	-18,5714	-49,1931
	11/07/2024 04:48:43	MG - CENTRALINA - Próx. BR-153	A sirene está ligada		Status	0	NÃO	-18,5714	-49,1931
	11/07/2024 04:48:43	MG - CENTRALINA - Próx. BR-153	O veículo está bloqueado		Status	0	NÃO	-18,5714	-49,1931
	11/07/2024 04:46:43	MG - CENTRALINA - Próx. BR-153	O veículo está bloqueado		Status	0	NÃO	-18,5714	-49,1931
	11/07/2024 04:46:43	MG - CENTRALINA - Próx. BR-153	A sirene está ligada		Status	0	NÃO	-18,5714	-49,1931
	11/07/2024 04:46:43	MG - CENTRALINA - Próx. BR-153	A sirene está ligada		Alerta de Software	0	NÃO	-18,5714	-49,1931
	11/07/2024 04:46:43	MG - CENTRALINA - Próx. BR-153	Parada do Veículo		Alerta de Software	0	NÃO	-18,5714	-49,1931
	11/07/2024 04:44:43	MG - CENTRALINA - Próx. BR-153	A sirene está ligada		Alerta de Software	0	NÃO	-18,5714	-49,1931
	11/07/2024 04:44:43	MG - CENTRALINA - Próx. BR-153	Parada do Veículo		Alerta de Software	0	NÃO	-18,5714	-49,1931
	11/07/2024 04:44:43	MG - CENTRALINA - Próx. BR-153	A sirene está ligada		Status	0	NÃO	-18,5714	-49,1931
	11/07/2024 04:44:43	MG - CENTRALINA - Próx. BR-153	O veículo está bloqueado		Status	0	NÃO	-18,5714	-49,1931
	11/07/2024 04:42:43	MG - CENTRALINA - Próx. BR-153	O veículo está bloqueado		Status	0	NÃO	-18,5714	-49,1931
	11/07/2024 04:42:43	MG - CENTRALINA - Próx. BR-153	A sirene está ligada		Status	0	NÃO	-18,5714	-49,1931
	11/07/2024 04:42:43	MG - CENTRALINA - Próx. BR-153	A sirene está ligada		Alerta de Software	0	NÃO	-18,5714	-49,1931
	11/07/2024 04:42:43	MG - CENTRALINA - Próx. BR-153	Parada do Veículo		Alerta de Software	0	NÃO	-18,5714	-49,1931
	11/07/2024 04:40:43	MG - CENTRALINA - Próx. BR-153	A sirene está ligada		Alerta de Software	0	NÃO	-18,5714	-49,1931
	11/07/2024 04:40:43	MG - CENTRALINA - Próx. BR-153	Parada do Veículo		Alerta de Software	0	NÃO	-18,5714	-49,1931
	11/07/2024 04:40:43	MG - CENTRALINA - Próx. BR-153	A sirene está ligada		Status	0	NÃO	-18,5714	-49,1931
	11/07/2024 04:40:43	MG - CENTRALINA - Próx. BR-153	O veículo está bloqueado		Status	0	NÃO	-18,5714	-49,1931
	11/07/2024 04:38:43	MG - CENTRALINA - Próx. BR-153	O veículo está bloqueado		Status	0	NÃO	-18,5714	-49,1931
	11/07/2024 04:38:43	MG - CENTRALINA - Próx. BR-153	A sirene está ligada		Status	0	NÃO	-18,5714	-49,1931
	11/07/2024 04:38:43	MG - CENTRALINA - Próx. BR-153	A sirene está ligada		Alerta de Software	0	NÃO	-18,5714	-49,1931
	11/07/2024 04:38:43	MG - CENTRALINA - Próx. BR-153	Parada do Veículo		Alerta de Software	0	NÃO	-18,5714	-49,1931
	11/07/2024 04:36:43	MG - CENTRALINA - Próx. BR-153	A sirene está ligada		Alerta de Software	0	NÃO	-18,5714	-49,1931
	11/07/2024 04:36:43	MG - CENTRALINA - Próx. BR-153	Parada do Veículo		Alerta de Software	0	NÃO	-18,5714	-49,1931
	11/07/2024 04:36:43	MG - CENTRALINA - Próx. BR-153	A sirene está ligada		Status	0	NÃO	-18,5714	-49,1931
	11/07/2024 04:36:43	MG - CENTRALINA - Próx. BR-153	O veículo está bloqueado		Status	0	NÃO	-18,5714	-49,1931
	11/07/2024 04:34:43	MG - CENTRALINA - Próx. BR-153	O veículo está bloqueado		Status	0	NÃO	-18,5714	-49,1931
	11/07/2024 04:34:43	MG - CENTRALINA - Próx. BR-153	A sirene está ligada		Status	0	NÃO	-18,5714	-49,1931
	11/07/2024 04:34:43	MG - CENTRALINA - Próx. BR-153	A sirene está ligada		Alerta de Software	0	NÃO	-18,5714	-49,1931

RELATÓRIO ANALÍTICO POR VEÍCULO







Período: 09/07/2024 00:00:00 à 15/07/2024 23:59:59

Identificador: SSU6D35 EDIVAN DAF XF480 2024 (2º Bloqueio Onix)

Placa: SSU6D35

- Legenda:**
-  Mensagens enviadas do Veículo (Veículo -> Central)
 -  Mensagens enviadas do Veículo (Controle de Jornada Cliente)
 -  Mensagens enviadas da Central (Central -> Veículo)






Sentido:	Data e Hora:	Localização:	Mensagem:	Modo Emergência	Tipo Mensagem:	Vel. (Km/h)	Log ?	Latitude	Longitude
	11/07/2024 04:34:43	MG - CENTRALINA - Próx. BR-153	Parada do Veículo		Alerta de Software	0	NÃO	-18,5714	-49,1931
	11/07/2024 04:32:43	MG - CENTRALINA - Próx. BR-153	A sirene está ligada		Alerta de Software	0	NÃO	-18,5714	-49,1931
	11/07/2024 04:32:43	MG - CENTRALINA - Próx. BR-153	Parada do Veículo		Alerta de Software	0	NÃO	-18,5714	-49,1931
	11/07/2024 04:32:43	MG - CENTRALINA - Próx. BR-153	A sirene está ligada		Status	0	NÃO	-18,5714	-49,1931
	11/07/2024 04:32:43	MG - CENTRALINA - Próx. BR-153	O veículo está bloqueado		Status	0	NÃO	-18,5714	-49,1931
	11/07/2024 04:30:43	MG - CENTRALINA - Próx. BR-153	O veículo está bloqueado		Status	0	NÃO	-18,5714	-49,1931
	11/07/2024 04:30:43	MG - CENTRALINA - Próx. BR-153	A sirene está ligada		Status	0	NÃO	-18,5714	-49,1931
	11/07/2024 04:30:43	MG - CENTRALINA - Próx. BR-153	A sirene está ligada		Alerta de Software	0	NÃO	-18,5714	-49,1931
	11/07/2024 04:30:43	MG - CENTRALINA - Próx. BR-153	Parada do Veículo		Alerta de Software	0	NÃO	-18,5714	-49,1931
	11/07/2024 04:28:43	MG - CENTRALINA - Próx. BR-153	A sirene está ligada		Alerta de Software	0	NÃO	-18,5714	-49,1931
	11/07/2024 04:28:43	MG - CENTRALINA - Próx. BR-153	Parada do Veículo		Alerta de Software	0	NÃO	-18,5714	-49,1931
	11/07/2024 04:28:43	MG - CENTRALINA - Próx. BR-153	A sirene está ligada		Status	0	NÃO	-18,5714	-49,1931
	11/07/2024 04:28:43	MG - CENTRALINA - Próx. BR-153	O veículo está bloqueado		Status	0	NÃO	-18,5714	-49,1931
	11/07/2024 04:26:43	MG - CENTRALINA - Próx. BR-153	O veículo está bloqueado		Status	0	NÃO	-18,5714	-49,1931
	11/07/2024 04:26:43	MG - CENTRALINA - Próx. BR-153	A sirene está ligada		Status	0	NÃO	-18,5714	-49,1931
	11/07/2024 04:26:43	MG - CENTRALINA - Próx. BR-153	A sirene está ligada		Alerta de Software	0	NÃO	-18,5714	-49,1931
	11/07/2024 04:26:43	MG - CENTRALINA - Próx. BR-153	Parada do Veículo		Alerta de Software	0	NÃO	-18,5714	-49,1931
	11/07/2024 04:24:43	MG - CENTRALINA - Próx. BR-153	A sirene está ligada		Alerta de Software	0	NÃO	-18,5714	-49,1931
	11/07/2024 04:24:43	MG - CENTRALINA - Próx. BR-153	Parada do Veículo		Alerta de Software	0	NÃO	-18,5714	-49,1931
	11/07/2024 04:24:43	MG - CENTRALINA - Próx. BR-153	A sirene está ligada		Status	0	NÃO	-18,5714	-49,1931
	11/07/2024 04:24:43	MG - CENTRALINA - Próx. BR-153	O veículo está bloqueado		Status	0	NÃO	-18,5714	-49,1931
	11/07/2024 04:22:43	MG - CENTRALINA - Próx. BR-153	O veículo está bloqueado		Status	0	NÃO	-18,5714	-49,1931
	11/07/2024 04:22:43	MG - CENTRALINA - Próx. BR-153	A sirene está ligada		Status	0	NÃO	-18,5714	-49,1931
	11/07/2024 04:22:43	MG - CENTRALINA - Próx. BR-153	A sirene está ligada		Alerta de Software	0	NÃO	-18,5714	-49,1931
	11/07/2024 04:22:43	MG - CENTRALINA - Próx. BR-153	Parada do Veículo		Alerta de Software	0	NÃO	-18,5714	-49,1931
	11/07/2024 04:20:43	MG - CENTRALINA - Próx. BR-153	A sirene está ligada		Alerta de Software	0	NÃO	-18,5714	-49,1931
	11/07/2024 04:20:43	MG - CENTRALINA - Próx. BR-153	Parada do Veículo		Alerta de Software	0	NÃO	-18,5714	-49,1931
	11/07/2024 04:20:43	MG - CENTRALINA - Próx. BR-153	A sirene está ligada		Status	0	NÃO	-18,5714	-49,1931
	11/07/2024 04:20:43	MG - CENTRALINA - Próx. BR-153	O veículo está bloqueado		Status	0	NÃO	-18,5714	-49,1931
	11/07/2024 04:18:43	MG - CENTRALINA - Próx. BR-153	O veículo está bloqueado		Status	0	NÃO	-18,5714	-49,1931
	11/07/2024 04:18:43	MG - CENTRALINA - Próx. BR-153	A sirene está ligada		Status	0	NÃO	-18,5714	-49,1931
	11/07/2024 04:18:43	MG - CENTRALINA - Próx. BR-153	A sirene está ligada		Alerta de Software	0	NÃO	-18,5714	-49,1931
	11/07/2024 04:18:43	MG - CENTRALINA - Próx. BR-153	Parada do Veículo		Alerta de Software	0	NÃO	-18,5714	-49,1931
	11/07/2024 04:16:43	MG - CENTRALINA - Próx. BR-153	A sirene está ligada		Alerta de Software	0	NÃO	-18,5714	-49,1931
	11/07/2024 04:16:43	MG - CENTRALINA - Próx. BR-153	Parada do Veículo		Alerta de Software	0	NÃO	-18,5714	-49,1931
	11/07/2024 04:16:43	MG - CENTRALINA - Próx. BR-153	A sirene está ligada		Status	0	NÃO	-18,5714	-49,1931
	11/07/2024 04:16:43	MG - CENTRALINA - Próx. BR-153	O veículo está bloqueado		Status	0	NÃO	-18,5714	-49,1931

RELATÓRIO ANALÍTICO POR VEÍCULO






































Período: 09/07/2024 00:00:00 à 15/07/2024 23:59:59

Identificador: SSU6D35 EDIVAN DAF XF480 2024 (2º Bloqueio Onix)

Placa: SSU6D35




- Legenda:**
-  Mensagens enviadas do Veículo (Veículo -> Central)
 -  Mensagens enviadas do Veículo (Controle de Jornada Cliente)
 -  Mensagens enviadas da Central (Central -> Veículo)






































Sentido:	Data e Hora:	Localização:	Mensagem:	Modo Emergência	Tipo Mensagem:	Vel. (Km/h)	Log ?	Latitude	Longitude
	11/07/2024 04:14:43	MG - CENTRALINA - Próx. BR-153	O veículo está bloqueado		Status	0	NÃO	-18,5714	-49,1931
	11/07/2024 04:14:43	MG - CENTRALINA - Próx. BR-153	A sirene está ligada		Status	0	NÃO	-18,5714	-49,1931
	11/07/2024 04:14:43	MG - CENTRALINA - Próx. BR-153	A sirene está ligada		Alerta de Software	0	NÃO	-18,5714	-49,1931
	11/07/2024 04:14:43	MG - CENTRALINA - Próx. BR-153	Parada do Veículo		Alerta de Software	0	NÃO	-18,5714	-49,1931
	11/07/2024 04:12:43	MG - CENTRALINA - Próx. BR-153	A sirene está ligada		Alerta de Software	0	NÃO	-18,5714	-49,1931
	11/07/2024 04:12:43	MG - CENTRALINA - Próx. BR-153	Parada do Veículo		Alerta de Software	0	NÃO	-18,5714	-49,1931
	11/07/2024 04:12:43	MG - CENTRALINA - Próx. BR-153	A sirene está ligada		Status	0	NÃO	-18,5714	-49,1931
	11/07/2024 04:12:43	MG - CENTRALINA - Próx. BR-153	O veículo está bloqueado		Status	0	NÃO	-18,5714	-49,1931
	11/07/2024 04:10:43	MG - CENTRALINA - Próx. BR-153	O veículo está bloqueado		Status	0	NÃO	-18,5714	-49,1931
	11/07/2024 04:10:43	MG - CENTRALINA - Próx. BR-153	A sirene está ligada		Status	0	NÃO	-18,5714	-49,1931
	11/07/2024 04:10:43	MG - CENTRALINA - Próx. BR-153	A sirene está ligada		Alerta de Software	0	NÃO	-18,5714	-49,1931
	11/07/2024 04:10:43	MG - CENTRALINA - Próx. BR-153	Parada do Veículo		Alerta de Software	0	NÃO	-18,5714	-49,1931
	11/07/2024 04:08:43	MG - CENTRALINA - Próx. BR-153	A sirene está ligada		Alerta de Software	0	NÃO	-18,5714	-49,1931
	11/07/2024 04:08:43	MG - CENTRALINA - Próx. BR-153	Parada do Veículo		Alerta de Software	0	NÃO	-18,5714	-49,1931
	11/07/2024 04:08:43	MG - CENTRALINA - Próx. BR-153	A sirene está ligada		Status	0	NÃO	-18,5714	-49,1931
	11/07/2024 04:08:43	MG - CENTRALINA - Próx. BR-153	O veículo está bloqueado		Status	0	NÃO	-18,5714	-49,1931
	11/07/2024 04:06:43	MG - CENTRALINA - Próx. BR-153	O veículo está bloqueado		Status	0	NÃO	-18,5714	-49,1931
	11/07/2024 04:06:43	MG - CENTRALINA - Próx. BR-153	A sirene está ligada		Status	0	NÃO	-18,5714	-49,1931
	11/07/2024 04:06:43	MG - CENTRALINA - Próx. BR-153	A sirene está ligada		Alerta de Software	0	NÃO	-18,5714	-49,1931
	11/07/2024 04:06:43	MG - CENTRALINA - Próx. BR-153	Parada do Veículo		Alerta de Software	0	NÃO	-18,5714	-49,1931
	11/07/2024 04:04:43	MG - CENTRALINA - Próx. BR-153	A sirene está ligada		Alerta de Software	0	NÃO	-18,5714	-49,1931
	11/07/2024 04:04:43	MG - CENTRALINA - Próx. BR-153	Parada do Veículo		Alerta de Software	0	NÃO	-18,5714	-49,1931
	11/07/2024 04:04:43	MG - CENTRALINA - Próx. BR-153	A sirene está ligada		Status	0	NÃO	-18,5714	-49,1931
	11/07/2024 04:04:43	MG - CENTRALINA - Próx. BR-153	O veículo está bloqueado		Status	0	NÃO	-18,5714	-49,1931
	11/07/2024 04:02:43	MG - CENTRALINA - Próx. BR-153	O veículo está bloqueado		Status	0	NÃO	-18,5714	-49,1931
	11/07/2024 04:02:43	MG - CENTRALINA - Próx. BR-153	A sirene está ligada		Status	0	NÃO	-18,5714	-49,1931
	11/07/2024 04:02:43	MG - CENTRALINA - Próx. BR-153	A sirene está ligada		Alerta de Software	0	NÃO	-18,5714	-49,1931
	11/07/2024 04:02:43	MG - CENTRALINA - Próx. BR-153	Parada do Veículo		Alerta de Software	0	NÃO	-18,5714	-49,1931
	11/07/2024 04:00:43	MG - CENTRALINA - Próx. BR-153	A sirene está ligada		Alerta de Software	0	NÃO	-18,5714	-49,1931
	11/07/2024 04:00:43	MG - CENTRALINA - Próx. BR-153	Parada do Veículo		Alerta de Software	0	NÃO	-18,5714	-49,1931
	11/07/2024 04:00:43	MG - CENTRALINA - Próx. BR-153	A sirene está ligada		Status	0	NÃO	-18,5714	-49,1931
	11/07/2024 04:00:43	MG - CENTRALINA - Próx. BR-153	O veículo está bloqueado		Status	0	NÃO	-18,5714	-49,1931
	11/07/2024 03:58:43	MG - CENTRALINA - Próx. BR-153	O veículo está bloqueado		Status	0	NÃO	-18,5714	-49,1931
	11/07/2024 03:58:43	MG - CENTRALINA - Próx. BR-153	A sirene está ligada		Status	0	NÃO	-18,5714	-49,1931
	11/07/2024 03:58:43	MG - CENTRALINA - Próx. BR-153	A sirene está ligada		Alerta de Software	0	NÃO	-18,5714	-49,1931
	11/07/2024 03:58:43	MG - CENTRALINA - Próx. BR-153	Parada do Veículo		Alerta de Software	0	NÃO	-18,5714	-49,1931
	11/07/2024 03:56:43	MG - CENTRALINA - Próx. BR-153	A sirene está ligada		Alerta de Software	0	NÃO	-18,5714	-49,1931

RELATÓRIO ANALÍTICO POR VEÍCULO

Período: 09/07/2024 00:00:00 à 15/07/2024 23:59:59
Identificador: SSU6D35 EDIVAN DAF XF480 2024 (2º Bloqueio Onix)
Placa: SSU6D35

- Legenda:**
-  Mensagens enviadas do Veículo (Veículo -> Central)
 -  Mensagens enviadas do Veículo (Controle de Jornada Cliente)
 -  Mensagens enviadas da Central (Central -> Veículo)






Sentido:	Data e Hora:	Localização:	Mensagem:	Modo Emergência	Tipo Mensagem:	Vel. (Km/h)	Log ?	Latitude	Longitude
	11/07/2024 03:56:43	MG - CENTRALINA - Próx. BR-153	Parada do Veículo		Alerta de Software	0	NÃO	-18,5714	-49,1931
	11/07/2024 03:56:43	MG - CENTRALINA - Próx. BR-153	A sirene está ligada		Status	0	NÃO	-18,5714	-49,1931
	11/07/2024 03:56:43	MG - CENTRALINA - Próx. BR-153	O veículo está bloqueado		Status	0	NÃO	-18,5714	-49,1931
	11/07/2024 03:54:43	MG - CENTRALINA - Próx. BR-153	O veículo está bloqueado		Status	0	NÃO	-18,5714	-49,1931
	11/07/2024 03:54:43	MG - CENTRALINA - Próx. BR-153	A sirene está ligada		Status	0	NÃO	-18,5714	-49,1931
	11/07/2024 03:54:43	MG - CENTRALINA - Próx. BR-153	A sirene está ligada		Alerta de Software	0	NÃO	-18,5714	-49,1931
	11/07/2024 03:54:43	MG - CENTRALINA - Próx. BR-153	Parada do Veículo		Alerta de Software	0	NÃO	-18,5714	-49,1931
	11/07/2024 03:52:43	MG - CENTRALINA - Próx. BR-153	A sirene está ligada		Alerta de Software	0	NÃO	-18,5714	-49,1931
	11/07/2024 03:52:43	MG - CENTRALINA - Próx. BR-153	Parada do Veículo		Alerta de Software	0	NÃO	-18,5714	-49,1931
	11/07/2024 03:52:43	MG - CENTRALINA - Próx. BR-153	A sirene está ligada		Status	0	NÃO	-18,5714	-49,1931
	11/07/2024 03:52:43	MG - CENTRALINA - Próx. BR-153	O veículo está bloqueado		Status	0	NÃO	-18,5714	-49,1931
	11/07/2024 03:50:43	MG - CENTRALINA - Próx. BR-153	O veículo está bloqueado		Status	0	NÃO	-18,5714	-49,1931
	11/07/2024 03:50:43	MG - CENTRALINA - Próx. BR-153	A sirene está ligada		Status	0	NÃO	-18,5714	-49,1931
	11/07/2024 03:50:43	MG - CENTRALINA - Próx. BR-153	A sirene está ligada		Alerta de Software	0	NÃO	-18,5714	-49,1931
	11/07/2024 03:50:43	MG - CENTRALINA - Próx. BR-153	Parada do Veículo		Alerta de Software	0	NÃO	-18,5714	-49,1931
	11/07/2024 03:48:43	MG - CENTRALINA - Próx. BR-153	A sirene está ligada		Alerta de Software	0	NÃO	-18,5714	-49,1931
	11/07/2024 03:48:43	MG - CENTRALINA - Próx. BR-153	Parada do Veículo		Alerta de Software	0	NÃO	-18,5714	-49,1931
	11/07/2024 03:48:43	MG - CENTRALINA - Próx. BR-153	A sirene está ligada		Status	0	NÃO	-18,5714	-49,1931
	11/07/2024 03:48:43	MG - CENTRALINA - Próx. BR-153	O veículo está bloqueado		Status	0	NÃO	-18,5714	-49,1931
	11/07/2024 03:46:43	MG - CENTRALINA - Próx. BR-153	O veículo está bloqueado		Status	0	NÃO	-18,5714	-49,1931
	11/07/2024 03:46:43	MG - CENTRALINA - Próx. BR-153	A sirene está ligada		Status	0	NÃO	-18,5714	-49,1931
	11/07/2024 03:46:43	MG - CENTRALINA - Próx. BR-153	A sirene está ligada		Alerta de Software	0	NÃO	-18,5714	-49,1931
	11/07/2024 03:46:43	MG - CENTRALINA - Próx. BR-153	Parada do Veículo		Alerta de Software	0	NÃO	-18,5714	-49,1931
	11/07/2024 03:44:43	MG - CENTRALINA - Próx. BR-153	A sirene está ligada		Alerta de Software	0	NÃO	-18,5714	-49,1931
	11/07/2024 03:44:43	MG - CENTRALINA - Próx. BR-153	Parada do Veículo		Alerta de Software	0	NÃO	-18,5714	-49,1931
	11/07/2024 03:44:43	MG - CENTRALINA - Próx. BR-153	A sirene está ligada		Status	0	NÃO	-18,5714	-49,1931
	11/07/2024 03:44:43	MG - CENTRALINA - Próx. BR-153	O veículo está bloqueado		Status	0	NÃO	-18,5714	-49,1931
	11/07/2024 03:42:43	MG - CENTRALINA - Próx. BR-153	O veículo está bloqueado		Status	0	NÃO	-18,5714	-49,1931
	11/07/2024 03:42:43	MG - CENTRALINA - Próx. BR-153	A sirene está ligada		Status	0	NÃO	-18,5714	-49,1931
	11/07/2024 03:42:43	MG - CENTRALINA - Próx. BR-153	A sirene está ligada		Alerta de Software	0	NÃO	-18,5714	-49,1931
	11/07/2024 03:42:43	MG - CENTRALINA - Próx. BR-153	Parada do Veículo		Alerta de Software	0	NÃO	-18,5714	-49,1931
	11/07/2024 03:40:43	MG - CENTRALINA - Próx. BR-153	A sirene está ligada		Alerta de Software	0	NÃO	-18,5714	-49,1931
	11/07/2024 03:40:43	MG - CENTRALINA - Próx. BR-153	Parada do Veículo		Alerta de Software	0	NÃO	-18,5714	-49,1931
	11/07/2024 03:40:43	MG - CENTRALINA - Próx. BR-153	A sirene está ligada		Status	0	NÃO	-18,5714	-49,1931
	11/07/2024 03:40:43	MG - CENTRALINA - Próx. BR-153	O veículo está bloqueado		Status	0	NÃO	-18,5714	-49,1931
	11/07/2024 03:38:43	MG - CENTRALINA - Próx. BR-153	O veículo está bloqueado		Status	0	NÃO	-18,5714	-49,1931
	11/07/2024 03:38:43	MG - CENTRALINA - Próx. BR-153	A sirene está ligada		Status	0	NÃO	-18,5714	-49,1931

RELATÓRIO ANALÍTICO POR VEÍCULO






































Período: 09/07/2024 00:00:00 à 15/07/2024 23:59:59

Identificador: SSU6D35 EDIVAN DAF XF480 2024 (2º Bloqueio Onix)

Placa: SSU6D35

- Legenda:**
-  Mensagens enviadas do Veículo (Veículo -> Central)
 -  Mensagens enviadas do Veículo (Controle de Jornada Cliente)
 -  Mensagens enviadas da Central (Central -> Veículo)






Sentido:	Data e Hora:	Localização:	Mensagem:	Modo Emergência	Tipo Mensagem:	Vel. (Km/h)	Log ?	Latitude	Longitude
	11/07/2024 03:38:43	MG - CENTRALINA - Próx. BR-153	A sirene está ligada		Alerta de Software	0	NÃO	-18,5714	-49,1931
	11/07/2024 03:38:43	MG - CENTRALINA - Próx. BR-153	Parada do Veículo		Alerta de Software	0	NÃO	-18,5714	-49,1931
	11/07/2024 03:36:43	MG - CENTRALINA - Próx. BR-153	A sirene está ligada		Alerta de Software	0	NÃO	-18,5714	-49,1931
	11/07/2024 03:36:43	MG - CENTRALINA - Próx. BR-153	Parada do Veículo		Alerta de Software	0	NÃO	-18,5714	-49,1931
	11/07/2024 03:36:43	MG - CENTRALINA - Próx. BR-153	A sirene está ligada		Status	0	NÃO	-18,5714	-49,1931
	11/07/2024 03:36:43	MG - CENTRALINA - Próx. BR-153	O veículo está bloqueado		Status	0	NÃO	-18,5714	-49,1931
	11/07/2024 03:34:43	MG - CENTRALINA - Próx. BR-153	O veículo está bloqueado		Status	0	NÃO	-18,5714	-49,1931
	11/07/2024 03:34:43	MG - CENTRALINA - Próx. BR-153	A sirene está ligada		Status	0	NÃO	-18,5714	-49,1931
	11/07/2024 03:34:43	MG - CENTRALINA - Próx. BR-153	A sirene está ligada		Alerta de Software	0	NÃO	-18,5714	-49,1931
	11/07/2024 03:34:43	MG - CENTRALINA - Próx. BR-153	Parada do Veículo		Alerta de Software	0	NÃO	-18,5714	-49,1931
	11/07/2024 03:32:43	MG - CENTRALINA - Próx. BR-153	A sirene está ligada		Alerta de Software	0	NÃO	-18,5714	-49,1931
	11/07/2024 03:32:43	MG - CENTRALINA - Próx. BR-153	Parada do Veículo		Alerta de Software	0	NÃO	-18,5714	-49,1931
	11/07/2024 03:32:43	MG - CENTRALINA - Próx. BR-153	A sirene está ligada		Status	0	NÃO	-18,5714	-49,1931
	11/07/2024 03:32:43	MG - CENTRALINA - Próx. BR-153	O veículo está bloqueado		Status	0	NÃO	-18,5714	-49,1931
	11/07/2024 03:30:43	MG - CENTRALINA - Próx. BR-153	O veículo está bloqueado		Status	0	NÃO	-18,5714	-49,1931
	11/07/2024 03:30:43	MG - CENTRALINA - Próx. BR-153	A sirene está ligada		Status	0	NÃO	-18,5714	-49,1931
	11/07/2024 03:30:43	MG - CENTRALINA - Próx. BR-153	A sirene está ligada		Alerta de Software	0	NÃO	-18,5714	-49,1931
	11/07/2024 03:30:43	MG - CENTRALINA - Próx. BR-153	Parada do Veículo		Alerta de Software	0	NÃO	-18,5714	-49,1931
	11/07/2024 03:28:43	MG - CENTRALINA - Próx. BR-153	A sirene está ligada		Alerta de Software	0	NÃO	-18,5714	-49,1931
	11/07/2024 03:28:43	MG - CENTRALINA - Próx. BR-153	Parada do Veículo		Alerta de Software	0	NÃO	-18,5714	-49,1931
	11/07/2024 03:28:43	MG - CENTRALINA - Próx. BR-153	A sirene está ligada		Status	0	NÃO	-18,5714	-49,1931
	11/07/2024 03:28:43	MG - CENTRALINA - Próx. BR-153	O veículo está bloqueado		Status	0	NÃO	-18,5714	-49,1931
	11/07/2024 03:26:43	MG - CENTRALINA - Próx. BR-153	O veículo está bloqueado		Status	0	NÃO	-18,5714	-49,1931
	11/07/2024 03:26:43	MG - CENTRALINA - Próx. BR-153	A sirene está ligada		Status	0	NÃO	-18,5714	-49,1931
	11/07/2024 03:26:43	MG - CENTRALINA - Próx. BR-153	A sirene está ligada		Alerta de Software	0	NÃO	-18,5714	-49,1931
	11/07/2024 03:26:43	MG - CENTRALINA - Próx. BR-153	Parada do Veículo		Alerta de Software	0	NÃO	-18,5714	-49,1931
	11/07/2024 03:24:43	MG - CENTRALINA - Próx. BR-153	A sirene está ligada		Alerta de Software	0	NÃO	-18,5714	-49,1931
	11/07/2024 03:24:43	MG - CENTRALINA - Próx. BR-153	Parada do Veículo		Alerta de Software	0	NÃO	-18,5714	-49,1931
	11/07/2024 03:24:43	MG - CENTRALINA - Próx. BR-153	A sirene está ligada		Status	0	NÃO	-18,5714	-49,1931
	11/07/2024 03:24:43	MG - CENTRALINA - Próx. BR-153	O veículo está bloqueado		Status	0	NÃO	-18,5714	-49,1931
	11/07/2024 03:22:43	MG - CENTRALINA - Próx. BR-153	O veículo está bloqueado		Status	0	NÃO	-18,5714	-49,1931
	11/07/2024 03:22:43	MG - CENTRALINA - Próx. BR-153	A sirene está ligada		Status	0	NÃO	-18,5714	-49,1931
	11/07/2024 03:22:43	MG - CENTRALINA - Próx. BR-153	A sirene está ligada		Alerta de Software	0	NÃO	-18,5714	-49,1931
	11/07/2024 03:22:43	MG - CENTRALINA - Próx. BR-153	Parada do Veículo		Alerta de Software	0	NÃO	-18,5714	-49,1931
	11/07/2024 03:20:43	MG - CENTRALINA - Próx. BR-153	A sirene está ligada		Alerta de Software	0	NÃO	-18,5714	-49,1931
	11/07/2024 03:20:43	MG - CENTRALINA - Próx. BR-153	Parada do Veículo		Alerta de Software	0	NÃO	-18,5714	-49,1931
	11/07/2024 03:20:43	MG - CENTRALINA - Próx. BR-153	A sirene está ligada		Status	0	NÃO	-18,5714	-49,1931

RELATÓRIO ANALÍTICO POR VEÍCULO




































Período: 09/07/2024 00:00:00 à 15/07/2024 23:59:59

Identificador: SSU6D35 EDIVAN DAF XF480 2024 (2º Bloqueio Onix)

Placa: SSU6D35

- Legenda:**
-  Mensagens enviadas do Veículo (Veículo -> Central)
 -  Mensagens enviadas do Veículo (Controle de Jornada Cliente)
 -  Mensagens enviadas da Central (Central -> Veículo)






Sentido:	Data e Hora:	Localização:	Mensagem:	Modo Emergência	Tipo Mensagem:	Vel. (Km/h)	Log ?	Latitude	Longitude
	11/07/2024 03:20:43	MG - CENTRALINA - Próx. BR-153	O veículo está bloqueado		Status	0	NÃO	-18,5714	-49,1931
	11/07/2024 03:18:43	MG - CENTRALINA - Próx. BR-153	O veículo está bloqueado		Status	0	NÃO	-18,5714	-49,1931
	11/07/2024 03:18:43	MG - CENTRALINA - Próx. BR-153	A sirene está ligada		Status	0	NÃO	-18,5714	-49,1931
	11/07/2024 03:18:43	MG - CENTRALINA - Próx. BR-153	A sirene está ligada		Alerta de Software	0	NÃO	-18,5714	-49,1931
	11/07/2024 03:18:43	MG - CENTRALINA - Próx. BR-153	Parada do Veículo		Alerta de Software	0	NÃO	-18,5714	-49,1931
	11/07/2024 03:16:43	MG - CENTRALINA - Próx. BR-153	A sirene está ligada		Alerta de Software	0	NÃO	-18,5714	-49,1931
	11/07/2024 03:16:43	MG - CENTRALINA - Próx. BR-153	Parada do Veículo		Alerta de Software	0	NÃO	-18,5714	-49,1931
	11/07/2024 03:16:43	MG - CENTRALINA - Próx. BR-153	A sirene está ligada		Status	0	NÃO	-18,5714	-49,1931
	11/07/2024 03:16:43	MG - CENTRALINA - Próx. BR-153	O veículo está bloqueado		Status	0	NÃO	-18,5714	-49,1931
	11/07/2024 03:14:43	MG - CENTRALINA - Próx. BR-153	O veículo está bloqueado		Status	0	NÃO	-18,5714	-49,1931
	11/07/2024 03:14:43	MG - CENTRALINA - Próx. BR-153	A sirene está ligada		Status	0	NÃO	-18,5714	-49,1931
	11/07/2024 03:14:43	MG - CENTRALINA - Próx. BR-153	A sirene está ligada		Alerta de Software	0	NÃO	-18,5714	-49,1931
	11/07/2024 03:14:43	MG - CENTRALINA - Próx. BR-153	Parada do Veículo		Alerta de Software	0	NÃO	-18,5714	-49,1931
	11/07/2024 03:12:43	MG - CENTRALINA - Próx. BR-153	A sirene está ligada		Alerta de Software	0	NÃO	-18,5714	-49,1931
	11/07/2024 03:12:43	MG - CENTRALINA - Próx. BR-153	Parada do Veículo		Alerta de Software	0	NÃO	-18,5714	-49,1931
	11/07/2024 03:12:43	MG - CENTRALINA - Próx. BR-153	A sirene está ligada		Status	0	NÃO	-18,5714	-49,1931
	11/07/2024 03:12:43	MG - CENTRALINA - Próx. BR-153	O veículo está bloqueado		Status	0	NÃO	-18,5714	-49,1931
	11/07/2024 03:10:43	MG - CENTRALINA - Próx. BR-153	O veículo está bloqueado		Status	0	NÃO	-18,5714	-49,1931
	11/07/2024 03:10:43	MG - CENTRALINA - Próx. BR-153	A sirene está ligada		Status	0	NÃO	-18,5714	-49,1931
	11/07/2024 03:10:43	MG - CENTRALINA - Próx. BR-153	A sirene está ligada		Alerta de Software	0	NÃO	-18,5714	-49,1931
	11/07/2024 03:10:43	MG - CENTRALINA - Próx. BR-153	Parada do Veículo		Alerta de Software	0	NÃO	-18,5714	-49,1931
	11/07/2024 03:08:43	MG - CENTRALINA - Próx. BR-153	A sirene está ligada		Alerta de Software	0	NÃO	-18,5714	-49,1931
	11/07/2024 03:08:43	MG - CENTRALINA - Próx. BR-153	Parada do Veículo		Alerta de Software	0	NÃO	-18,5714	-49,1931
	11/07/2024 03:08:43	MG - CENTRALINA - Próx. BR-153	A sirene está ligada		Status	0	NÃO	-18,5714	-49,1931
	11/07/2024 03:08:43	MG - CENTRALINA - Próx. BR-153	O veículo está bloqueado		Status	0	NÃO	-18,5714	-49,1931
	11/07/2024 03:06:43	MG - CENTRALINA - Próx. BR-153	O veículo está bloqueado		Status	0	NÃO	-18,5714	-49,1931
	11/07/2024 03:06:43	MG - CENTRALINA - Próx. BR-153	A sirene está ligada		Status	0	NÃO	-18,5714	-49,1931
	11/07/2024 03:06:43	MG - CENTRALINA - Próx. BR-153	A sirene está ligada		Alerta de Software	0	NÃO	-18,5714	-49,1931
	11/07/2024 03:06:43	MG - CENTRALINA - Próx. BR-153	Parada do Veículo		Alerta de Software	0	NÃO	-18,5714	-49,1931
	11/07/2024 03:04:43	MG - CENTRALINA - Próx. BR-153	A sirene está ligada		Alerta de Software	0	NÃO	-18,5714	-49,1931
	11/07/2024 03:04:43	MG - CENTRALINA - Próx. BR-153	Parada do Veículo		Alerta de Software	0	NÃO	-18,5714	-49,1931
	11/07/2024 03:04:43	MG - CENTRALINA - Próx. BR-153	A sirene está ligada		Status	0	NÃO	-18,5714	-49,1931
	11/07/2024 03:04:43	MG - CENTRALINA - Próx. BR-153	O veículo está bloqueado		Status	0	NÃO	-18,5714	-49,1931
	11/07/2024 03:02:43	MG - CENTRALINA - Próx. BR-153	O veículo está bloqueado		Status	0	NÃO	-18,5714	-49,1931
	11/07/2024 03:02:43	MG - CENTRALINA - Próx. BR-153	A sirene está ligada		Status	0	NÃO	-18,5714	-49,1931
	11/07/2024 03:02:43	MG - CENTRALINA - Próx. BR-153	A sirene está ligada		Alerta de Software	0	NÃO	-18,5714	-49,1931
	11/07/2024 03:02:43	MG - CENTRALINA - Próx. BR-153	Parada do Veículo		Alerta de Software	0	NÃO	-18,5714	-49,1931

RELATÓRIO ANALÍTICO POR VEÍCULO






































Período: 09/07/2024 00:00:00 à 15/07/2024 23:59:59

Identificador: SSU6D35 EDIVAN DAF XF480 2024 (2º Bloqueio Onix)

Placa: SSU6D35

- Legenda:**
-  Mensagens enviadas do Veículo (Veículo -> Central)
 -  Mensagens enviadas do Veículo (Controle de Jornada Cliente)
 -  Mensagens enviadas da Central (Central -> Veículo)






Sentido:	Data e Hora:	Localização:	Mensagem:	Modo Emergência	Tipo Mensagem:	Vel. (Km/h)	Log ?	Latitude	Longitude
	11/07/2024 03:00:43	MG - CENTRALINA - Próx. BR-153	A sirene está ligada		Alerta de Software	0	NÃO	-18,5714	-49,1931
	11/07/2024 03:00:43	MG - CENTRALINA - Próx. BR-153	Parada do Veículo		Alerta de Software	0	NÃO	-18,5714	-49,1931
	11/07/2024 03:00:43	MG - CENTRALINA - Próx. BR-153	A sirene está ligada		Status	0	NÃO	-18,5714	-49,1931
	11/07/2024 03:00:43	MG - CENTRALINA - Próx. BR-153	O veículo está bloqueado		Status	0	NÃO	-18,5714	-49,1931
	11/07/2024 02:58:43	MG - CENTRALINA - Próx. BR-153	O veículo está bloqueado		Status	0	NÃO	-18,5714	-49,1931
	11/07/2024 02:58:43	MG - CENTRALINA - Próx. BR-153	A sirene está ligada		Status	0	NÃO	-18,5714	-49,1931
	11/07/2024 02:58:43	MG - CENTRALINA - Próx. BR-153	A sirene está ligada		Alerta de Software	0	NÃO	-18,5714	-49,1931
	11/07/2024 02:58:43	MG - CENTRALINA - Próx. BR-153	Parada do Veículo		Alerta de Software	0	NÃO	-18,5714	-49,1931
	11/07/2024 02:56:43	MG - CENTRALINA - Próx. BR-153	A sirene está ligada		Alerta de Software	0	NÃO	-18,5714	-49,1931
	11/07/2024 02:56:43	MG - CENTRALINA - Próx. BR-153	Parada do Veículo		Alerta de Software	0	NÃO	-18,5714	-49,1931
	11/07/2024 02:56:43	MG - CENTRALINA - Próx. BR-153	A sirene está ligada		Status	0	NÃO	-18,5714	-49,1931
	11/07/2024 02:56:43	MG - CENTRALINA - Próx. BR-153	O veículo está bloqueado		Status	0	NÃO	-18,5714	-49,1931
	11/07/2024 02:54:43	MG - CENTRALINA - Próx. BR-153	O veículo está bloqueado		Status	0	NÃO	-18,5714	-49,1931
	11/07/2024 02:54:43	MG - CENTRALINA - Próx. BR-153	A sirene está ligada		Status	0	NÃO	-18,5714	-49,1931
	11/07/2024 02:54:43	MG - CENTRALINA - Próx. BR-153	A sirene está ligada		Alerta de Software	0	NÃO	-18,5714	-49,1931
	11/07/2024 02:54:43	MG - CENTRALINA - Próx. BR-153	Parada do Veículo		Alerta de Software	0	NÃO	-18,5714	-49,1931
	11/07/2024 02:52:43	MG - CENTRALINA - Próx. BR-153	A sirene está ligada		Alerta de Software	0	NÃO	-18,5714	-49,1931
	11/07/2024 02:52:43	MG - CENTRALINA - Próx. BR-153	Parada do Veículo		Alerta de Software	0	NÃO	-18,5714	-49,1931
	11/07/2024 02:52:43	MG - CENTRALINA - Próx. BR-153	A sirene está ligada		Status	0	NÃO	-18,5714	-49,1931
	11/07/2024 02:52:43	MG - CENTRALINA - Próx. BR-153	O veículo está bloqueado		Status	0	NÃO	-18,5714	-49,1931
	11/07/2024 02:50:43	MG - CENTRALINA - Próx. BR-153	O veículo está bloqueado		Status	0	NÃO	-18,5714	-49,1931
	11/07/2024 02:50:43	MG - CENTRALINA - Próx. BR-153	A sirene está ligada		Status	0	NÃO	-18,5714	-49,1931
	11/07/2024 02:50:43	MG - CENTRALINA - Próx. BR-153	A sirene está ligada		Alerta de Software	0	NÃO	-18,5714	-49,1931
	11/07/2024 02:50:43	MG - CENTRALINA - Próx. BR-153	Parada do Veículo		Alerta de Software	0	NÃO	-18,5714	-49,1931
	11/07/2024 02:48:43	MG - CENTRALINA - Próx. BR-153	A sirene está ligada		Alerta de Software	0	NÃO	-18,5714	-49,1931
	11/07/2024 02:48:43	MG - CENTRALINA - Próx. BR-153	Parada do Veículo		Alerta de Software	0	NÃO	-18,5714	-49,1931
	11/07/2024 02:48:43	MG - CENTRALINA - Próx. BR-153	A sirene está ligada		Status	0	NÃO	-18,5714	-49,1931
	11/07/2024 02:48:43	MG - CENTRALINA - Próx. BR-153	O veículo está bloqueado		Status	0	NÃO	-18,5714	-49,1931
	11/07/2024 02:46:43	MG - CENTRALINA - Próx. BR-153	O veículo está bloqueado		Status	0	NÃO	-18,5714	-49,1931
	11/07/2024 02:46:43	MG - CENTRALINA - Próx. BR-153	A sirene está ligada		Status	0	NÃO	-18,5714	-49,1931
	11/07/2024 02:46:43	MG - CENTRALINA - Próx. BR-153	A sirene está ligada		Alerta de Software	0	NÃO	-18,5714	-49,1931
	11/07/2024 02:46:43	MG - CENTRALINA - Próx. BR-153	Parada do Veículo		Alerta de Software	0	NÃO	-18,5714	-49,1931
	11/07/2024 02:44:43	MG - CENTRALINA - Próx. BR-153	A sirene está ligada		Alerta de Software	0	NÃO	-18,5714	-49,1931
	11/07/2024 02:44:43	MG - CENTRALINA - Próx. BR-153	Parada do Veículo		Alerta de Software	0	NÃO	-18,5714	-49,1931
	11/07/2024 02:44:43	MG - CENTRALINA - Próx. BR-153	A sirene está ligada		Status	0	NÃO	-18,5714	-49,1931
	11/07/2024 02:44:43	MG - CENTRALINA - Próx. BR-153	O veículo está bloqueado		Status	0	NÃO	-18,5714	-49,1931
	11/07/2024 02:42:43	MG - CENTRALINA - Próx. BR-153	O veículo está bloqueado		Status	0	NÃO	-18,5714	-49,1931

RELATÓRIO ANALÍTICO POR VEÍCULO





























Período: 09/07/2024 00:00:00 à 15/07/2024 23:59:59

Identificador: SSU6D35 EDIVAN DAF XF480 2024 (2º Bloqueio Onix)

Placa: SSU6D35

- Legenda:**
-  Mensagens enviadas do Veículo (Veículo -> Central)
 -  Mensagens enviadas do Veículo (Controle de Jornada Cliente)
 -  Mensagens enviadas da Central (Central -> Veículo)






Sentido:	Data e Hora:	Localização:	Mensagem:	Modo Emergência	Tipo Mensagem:	Vel. (Km/h)	Log ?	Latitude	Longitude
	11/07/2024 02:42:43	MG - CENTRALINA - Próx. BR-153	A sirene está ligada		Status	0	NÃO	-18,5714	-49,1931
	11/07/2024 02:42:43	MG - CENTRALINA - Próx. BR-153	A sirene está ligada		Alerta de Software	0	NÃO	-18,5714	-49,1931
	11/07/2024 02:42:43	MG - CENTRALINA - Próx. BR-153	Parada do Veículo		Alerta de Software	0	NÃO	-18,5714	-49,1931
	11/07/2024 02:40:43	MG - CENTRALINA - Próx. BR-153	A sirene está ligada		Alerta de Software	0	NÃO	-18,5714	-49,1931
	11/07/2024 02:40:43	MG - CENTRALINA - Próx. BR-153	Parada do Veículo		Alerta de Software	0	NÃO	-18,5714	-49,1931
	11/07/2024 02:40:43	MG - CENTRALINA - Próx. BR-153	A sirene está ligada		Status	0	NÃO	-18,5714	-49,1931
	11/07/2024 02:40:43	MG - CENTRALINA - Próx. BR-153	O veículo está bloqueado		Status	0	NÃO	-18,5714	-49,1931
	11/07/2024 02:38:43	MG - CENTRALINA - Próx. BR-153	O veículo está bloqueado		Status	0	NÃO	-18,5714	-49,1931
	11/07/2024 02:38:43	MG - CENTRALINA - Próx. BR-153	A sirene está ligada		Status	0	NÃO	-18,5714	-49,1931
	11/07/2024 02:38:43	MG - CENTRALINA - Próx. BR-153	A sirene está ligada		Alerta de Software	0	NÃO	-18,5714	-49,1931
	11/07/2024 02:38:43	MG - CENTRALINA - Próx. BR-153	Parada do Veículo		Alerta de Software	0	NÃO	-18,5714	-49,1931
	11/07/2024 02:36:43	MG - CENTRALINA - Próx. BR-153	A sirene está ligada		Alerta de Software	0	NÃO	-18,5714	-49,1931
	11/07/2024 02:36:43	MG - CENTRALINA - Próx. BR-153	Parada do Veículo		Alerta de Software	0	NÃO	-18,5714	-49,1931
	11/07/2024 02:36:43	MG - CENTRALINA - Próx. BR-153	A sirene está ligada		Status	0	NÃO	-18,5714	-49,1931
	11/07/2024 02:36:43	MG - CENTRALINA - Próx. BR-153	O veículo está bloqueado		Status	0	NÃO	-18,5714	-49,1931
	11/07/2024 02:34:43	MG - CENTRALINA - Próx. BR-153	O veículo está bloqueado		Status	0	NÃO	-18,5714	-49,1931
	11/07/2024 02:34:43	MG - CENTRALINA - Próx. BR-153	A sirene está ligada		Status	0	NÃO	-18,5714	-49,1931
	11/07/2024 02:34:43	MG - CENTRALINA - Próx. BR-153	A sirene está ligada		Alerta de Software	0	NÃO	-18,5714	-49,1931
	11/07/2024 02:34:43	MG - CENTRALINA - Próx. BR-153	Parada do Veículo		Alerta de Software	0	NÃO	-18,5714	-49,1931
	11/07/2024 02:32:43	MG - CENTRALINA - Próx. BR-153	A sirene está ligada		Alerta de Software	0	NÃO	-18,5714	-49,1931
	11/07/2024 02:32:43	MG - CENTRALINA - Próx. BR-153	Parada do Veículo		Alerta de Software	0	NÃO	-18,5714	-49,1931
	11/07/2024 02:32:43	MG - CENTRALINA - Próx. BR-153	A sirene está ligada		Status	0	NÃO	-18,5714	-49,1931
	11/07/2024 02:32:43	MG - CENTRALINA - Próx. BR-153	O veículo está bloqueado		Status	0	NÃO	-18,5714	-49,1931
	11/07/2024 02:30:43	MG - CENTRALINA - Próx. BR-153	O veículo está bloqueado		Status	0	NÃO	-18,5714	-49,1931
	11/07/2024 02:30:43	MG - CENTRALINA - Próx. BR-153	A sirene está ligada		Status	0	NÃO	-18,5714	-49,1931
	11/07/2024 02:30:43	MG - CENTRALINA - Próx. BR-153	A sirene está ligada		Alerta de Software	0	NÃO	-18,5714	-49,1931
	11/07/2024 02:30:43	MG - CENTRALINA - Próx. BR-153	Parada do Veículo		Alerta de Software	0	NÃO	-18,5714	-49,1931
	11/07/2024 02:28:43	MG - CENTRALINA - Próx. BR-153	A sirene está ligada		Alerta de Software	0	NÃO	-18,5714	-49,1931
	11/07/2024 02:28:43	MG - CENTRALINA - Próx. BR-153	Parada do Veículo		Alerta de Software	0	NÃO	-18,5714	-49,1931
	11/07/2024 02:28:43	MG - CENTRALINA - Próx. BR-153	A sirene está ligada		Status	0	NÃO	-18,5714	-49,1931
	11/07/2024 02:28:43	MG - CENTRALINA - Próx. BR-153	O veículo está bloqueado		Status	0	NÃO	-18,5714	-49,1931
	11/07/2024 02:26:43	MG - CENTRALINA - Próx. BR-153	A sirene está ligada		Status	0	NÃO	-18,5714	-49,1931
	11/07/2024 02:26:43	MG - CENTRALINA - Próx. BR-153	O veículo está bloqueado		Status	0	NÃO	-18,5714	-49,1931
	11/07/2024 02:26:43	MG - CENTRALINA - Próx. BR-153	A sirene está ligada		Alerta de Software	0	NÃO	-18,5714	-49,1931
	11/07/2024 02:26:43	MG - CENTRALINA - Próx. BR-153	Parada do Veículo		Alerta de Software	0	NÃO	-18,5714	-49,1931
	11/07/2024 02:24:43	MG - CENTRALINA - Próx. BR-153	A sirene está ligada		Alerta de Software	0	NÃO	-18,5714	-49,1931
	11/07/2024 02:24:43	MG - CENTRALINA - Próx. BR-153	Parada do Veículo		Alerta de Software	0	NÃO	-18,5714	-49,1931

RELATÓRIO ANALÍTICO POR VEÍCULO






































Período: 09/07/2024 00:00:00 à 15/07/2024 23:59:59

Identificador: SSU6D35 EDIVAN DAF XF480 2024 (2º Bloqueio Onix)

Placa: SSU6D35

- Legenda:**
-  Mensagens enviadas do Veículo (Veículo -> Central)
 -  Mensagens enviadas do Veículo (Controle de Jornada Cliente)
 -  Mensagens enviadas da Central (Central -> Veículo)






Sentido:	Data e Hora:	Localização:	Mensagem:	Modo Emergência	Tipo Mensagem:	Vel. (Km/h)	Log ?	Latitude	Longitude
	11/07/2024 02:24:43	MG - CENTRALINA - Próx. BR-153	O veículo está bloqueado		Status	0	NÃO	-18,5714	-49,1931
	11/07/2024 02:24:43	MG - CENTRALINA - Próx. BR-153	A sirene está ligada		Status	0	NÃO	-18,5714	-49,1931
	11/07/2024 02:22:43	MG - CENTRALINA - Próx. BR-153	O veículo está bloqueado		Status	0	NÃO	-18,5714	-49,1931
	11/07/2024 02:22:43	MG - CENTRALINA - Próx. BR-153	A sirene está ligada		Status	0	NÃO	-18,5714	-49,1931
	11/07/2024 02:22:43	MG - CENTRALINA - Próx. BR-153	A sirene está ligada		Alerta de Software	0	NÃO	-18,5714	-49,1931
	11/07/2024 02:22:43	MG - CENTRALINA - Próx. BR-153	Parada do Veículo		Alerta de Software	0	NÃO	-18,5714	-49,1931
	11/07/2024 02:20:43	MG - CENTRALINA - Próx. BR-153	A sirene está ligada		Alerta de Software	0	NÃO	-18,5714	-49,1931
	11/07/2024 02:20:43	MG - CENTRALINA - Próx. BR-153	Parada do Veículo		Alerta de Software	0	NÃO	-18,5714	-49,1931
	11/07/2024 02:20:43	MG - CENTRALINA - Próx. BR-153	A sirene está ligada		Status	0	NÃO	-18,5714	-49,1931
	11/07/2024 02:20:43	MG - CENTRALINA - Próx. BR-153	O veículo está bloqueado		Status	0	NÃO	-18,5714	-49,1931
	11/07/2024 02:18:43	MG - CENTRALINA - Próx. BR-153	O veículo está bloqueado		Status	0	NÃO	-18,5714	-49,1931
	11/07/2024 02:18:43	MG - CENTRALINA - Próx. BR-153	A sirene está ligada		Status	0	NÃO	-18,5714	-49,1931
	11/07/2024 02:18:43	MG - CENTRALINA - Próx. BR-153	A sirene está ligada		Alerta de Software	0	NÃO	-18,5714	-49,1931
	11/07/2024 02:18:43	MG - CENTRALINA - Próx. BR-153	Parada do Veículo		Alerta de Software	0	NÃO	-18,5714	-49,1931
	11/07/2024 02:16:43	MG - CENTRALINA - Próx. BR-153	A sirene está ligada		Alerta de Software	0	NÃO	-18,5714	-49,1931
	11/07/2024 02:16:43	MG - CENTRALINA - Próx. BR-153	Parada do Veículo		Alerta de Software	0	NÃO	-18,5714	-49,1931
	11/07/2024 02:16:43	MG - CENTRALINA - Próx. BR-153	A sirene está ligada		Status	0	NÃO	-18,5714	-49,1931
	11/07/2024 02:16:43	MG - CENTRALINA - Próx. BR-153	O veículo está bloqueado		Status	0	NÃO	-18,5714	-49,1931
	11/07/2024 02:14:43	MG - CENTRALINA - Próx. BR-153	O veículo está bloqueado		Status	0	NÃO	-18,5714	-49,1931
	11/07/2024 02:14:43	MG - CENTRALINA - Próx. BR-153	A sirene está ligada		Status	0	NÃO	-18,5714	-49,1931
	11/07/2024 02:14:43	MG - CENTRALINA - Próx. BR-153	A sirene está ligada		Alerta de Software	0	NÃO	-18,5714	-49,1931
	11/07/2024 02:14:43	MG - CENTRALINA - Próx. BR-153	Parada do Veículo		Alerta de Software	0	NÃO	-18,5714	-49,1931
	11/07/2024 02:12:43	MG - CENTRALINA - Próx. BR-153	A sirene está ligada		Alerta de Software	0	NÃO	-18,5714	-49,1931
	11/07/2024 02:12:43	MG - CENTRALINA - Próx. BR-153	Parada do Veículo		Alerta de Software	0	NÃO	-18,5714	-49,1931
	11/07/2024 02:12:43	MG - CENTRALINA - Próx. BR-153	A sirene está ligada		Status	0	NÃO	-18,5714	-49,1931
	11/07/2024 02:12:43	MG - CENTRALINA - Próx. BR-153	O veículo está bloqueado		Status	0	NÃO	-18,5714	-49,1931
	11/07/2024 02:10:43	MG - CENTRALINA - Próx. BR-153	O veículo está bloqueado		Status	0	NÃO	-18,5714	-49,1931
	11/07/2024 02:10:43	MG - CENTRALINA - Próx. BR-153	A sirene está ligada		Status	0	NÃO	-18,5714	-49,1931
	11/07/2024 02:10:43	MG - CENTRALINA - Próx. BR-153	A sirene está ligada		Alerta de Software	0	NÃO	-18,5714	-49,1931
	11/07/2024 02:10:43	MG - CENTRALINA - Próx. BR-153	Parada do Veículo		Alerta de Software	0	NÃO	-18,5714	-49,1931
	11/07/2024 02:08:43	MG - CENTRALINA - Próx. BR-153	A sirene está ligada		Alerta de Software	0	NÃO	-18,5714	-49,1931
	11/07/2024 02:08:43	MG - CENTRALINA - Próx. BR-153	Parada do Veículo		Alerta de Software	0	NÃO	-18,5714	-49,1931
	11/07/2024 02:08:43	MG - CENTRALINA - Próx. BR-153	A sirene está ligada		Status	0	NÃO	-18,5714	-49,1931
	11/07/2024 02:08:43	MG - CENTRALINA - Próx. BR-153	O veículo está bloqueado		Status	0	NÃO	-18,5714	-49,1931
	11/07/2024 02:06:43	MG - CENTRALINA - Próx. BR-153	O veículo está bloqueado		Status	0	NÃO	-18,5714	-49,1931
	11/07/2024 02:06:43	MG - CENTRALINA - Próx. BR-153	A sirene está ligada		Status	0	NÃO	-18,5714	-49,1931
	11/07/2024 02:06:43	MG - CENTRALINA - Próx. BR-153	A sirene está ligada		Alerta de Software	0	NÃO	-18,5714	-49,1931

RELATÓRIO ANALÍTICO POR VEÍCULO










Período: 09/07/2024 00:00:00 à 15/07/2024 23:59:59

Identificador: SSU6D35 EDIVAN DAF XF480 2024 (2º Bloqueio Onix)

Placa: SSU6D35




- Legenda:**
-  Mensagens enviadas do Veículo (Veículo -> Central)
 -  Mensagens enviadas do Veículo (Controle de Jornada Cliente)
 -  Mensagens enviadas da Central (Central -> Veículo)







































Sentido:	Data e Hora:	Localização:	Mensagem:	Modo Emergência	Tipo Mensagem:	Vel. (Km/h)	Log ?	Latitude	Longitude
	11/07/2024 02:06:43	MG - CENTRALINA - Próx. BR-153	Parada do Veículo		Alerta de Software	0	NÃO	-18,5714	-49,1931
	11/07/2024 02:04:43	MG - CENTRALINA - Próx. BR-153	A sirene está ligada		Alerta de Software	0	NÃO	-18,5714	-49,1931
	11/07/2024 02:04:43	MG - CENTRALINA - Próx. BR-153	Parada do Veículo		Alerta de Software	0	NÃO	-18,5714	-49,1931
	11/07/2024 02:04:43	MG - CENTRALINA - Próx. BR-153	A sirene está ligada		Status	0	NÃO	-18,5714	-49,1931
	11/07/2024 02:04:43	MG - CENTRALINA - Próx. BR-153	O veículo está bloqueado		Status	0	NÃO	-18,5714	-49,1931
	11/07/2024 02:02:43	MG - CENTRALINA - Próx. BR-153	O veículo está bloqueado		Status	0	NÃO	-18,5714	-49,1931
	11/07/2024 02:02:43	MG - CENTRALINA - Próx. BR-153	A sirene está ligada		Status	0	NÃO	-18,5714	-49,1931
	11/07/2024 02:02:43	MG - CENTRALINA - Próx. BR-153	A sirene está ligada		Alerta de Software	0	NÃO	-18,5714	-49,1931
	11/07/2024 02:02:43	MG - CENTRALINA - Próx. BR-153	Parada do Veículo		Alerta de Software	0	NÃO	-18,5714	-49,1931
	11/07/2024 02:00:43	MG - CENTRALINA - Próx. BR-153	A sirene está ligada		Alerta de Software	0	NÃO	-18,5714	-49,1931
	11/07/2024 02:00:43	MG - CENTRALINA - Próx. BR-153	Parada do Veículo		Alerta de Software	0	NÃO	-18,5714	-49,1931
	11/07/2024 02:00:43	MG - CENTRALINA - Próx. BR-153	A sirene está ligada		Status	0	NÃO	-18,5714	-49,1931
	11/07/2024 02:00:43	MG - CENTRALINA - Próx. BR-153	O veículo está bloqueado		Status	0	NÃO	-18,5714	-49,1931
	11/07/2024 02:00:43	MG - CENTRALINA - Próx. BR-153	O veículo está bloqueado		Status	0	NÃO	-18,5714	-49,1931
	11/07/2024 01:58:43	MG - CENTRALINA - Próx. BR-153	O veículo está bloqueado		Status	0	NÃO	-18,5714	-49,1931
	11/07/2024 01:58:43	MG - CENTRALINA - Próx. BR-153	A sirene está ligada		Status	0	NÃO	-18,5714	-49,1931
	11/07/2024 01:58:43	MG - CENTRALINA - Próx. BR-153	A sirene está ligada		Alerta de Software	0	NÃO	-18,5714	-49,1931
	11/07/2024 01:58:43	MG - CENTRALINA - Próx. BR-153	Parada do Veículo		Alerta de Software	0	NÃO	-18,5714	-49,1931
	11/07/2024 01:56:43	MG - CENTRALINA - Próx. BR-153	A sirene está ligada		Alerta de Software	0	NÃO	-18,5714	-49,1931
	11/07/2024 01:56:43	MG - CENTRALINA - Próx. BR-153	Parada do Veículo		Alerta de Software	0	NÃO	-18,5714	-49,1931
	11/07/2024 01:56:43	MG - CENTRALINA - Próx. BR-153	A sirene está ligada		Status	0	NÃO	-18,5714	-49,1931
	11/07/2024 01:56:43	MG - CENTRALINA - Próx. BR-153	O veículo está bloqueado		Status	0	NÃO	-18,5714	-49,1931
	11/07/2024 01:54:43	MG - CENTRALINA - Próx. BR-153	O veículo está bloqueado		Status	0	NÃO	-18,5714	-49,1931
	11/07/2024 01:54:43	MG - CENTRALINA - Próx. BR-153	A sirene está ligada		Status	0	NÃO	-18,5714	-49,1931
	11/07/2024 01:54:43	MG - CENTRALINA - Próx. BR-153	A sirene está ligada		Alerta de Software	0	NÃO	-18,5714	-49,1931
	11/07/2024 01:54:43	MG - CENTRALINA - Próx. BR-153	Parada do Veículo		Alerta de Software	0	NÃO	-18,5714	-49,1931
	11/07/2024 01:52:43	MG - CENTRALINA - Próx. BR-153	A sirene está ligada		Alerta de Software	0	NÃO	-18,5714	-49,1931
	11/07/2024 01:52:43	MG - CENTRALINA - Próx. BR-153	Parada do Veículo		Alerta de Software	0	NÃO	-18,5714	-49,1931
	11/07/2024 01:52:43	MG - CENTRALINA - Próx. BR-153	A sirene está ligada		Status	0	NÃO	-18,5714	-49,1931
	11/07/2024 01:52:43	MG - CENTRALINA - Próx. BR-153	O veículo está bloqueado		Status	0	NÃO	-18,5714	-49,1931
	11/07/2024 01:50:43	MG - CENTRALINA - Próx. BR-153	O veículo está bloqueado		Status	0	NÃO	-18,5714	-49,1931
	11/07/2024 01:50:43	MG - CENTRALINA - Próx. BR-153	A sirene está ligada		Status	0	NÃO	-18,5714	-49,1931
	11/07/2024 01:50:43	MG - CENTRALINA - Próx. BR-153	A sirene está ligada		Alerta de Software	0	NÃO	-18,5714	-49,1931
	11/07/2024 01:50:43	MG - CENTRALINA - Próx. BR-153	Parada do Veículo		Alerta de Software	0	NÃO	-18,5714	-49,1931
	11/07/2024 01:48:43	MG - CENTRALINA - Próx. BR-153	A sirene está ligada		Alerta de Software	0	NÃO	-18,5714	-49,1931
	11/07/2024 01:48:43	MG - CENTRALINA - Próx. BR-153	Parada do Veículo		Alerta de Software	0	NÃO	-18,5714	-49,1931
	11/07/2024 01:48:43	MG - CENTRALINA - Próx. BR-153	A sirene está ligada		Status	0	NÃO	-18,5714	-49,1931
	11/07/2024 01:48:43	MG - CENTRALINA - Próx. BR-153	O veículo está bloqueado		Status	0	NÃO	-18,5714	-49,1931

RELATÓRIO ANALÍTICO POR VEÍCULO

Período: 09/07/2024 00:00:00 à 15/07/2024 23:59:59
Identificador: SSU6D35 EDIVAN DAF XF480 2024 (2º Bloqueio Onix)
Placa: SSU6D35




- Legenda:**
-  Mensagens enviadas do Veículo (Veículo -> Central)
 -  Mensagens enviadas do Veículo (Controle de Jornada Cliente)
 -  Mensagens enviadas da Central (Central -> Veículo)







































Sentido:	Data e Hora:	Localização:	Mensagem:	Modo Emergência	Tipo Mensagem:	Vel. (Km/h)	Log ?	Latitude	Longitude
	11/07/2024 01:46:43	MG - CENTRALINA - Próx. BR-153	O veículo está bloqueado		Status	0	NÃO	-18,5714	-49,1931
	11/07/2024 01:46:43	MG - CENTRALINA - Próx. BR-153	A sirene está ligada		Status	0	NÃO	-18,5714	-49,1931
	11/07/2024 01:46:43	MG - CENTRALINA - Próx. BR-153	A sirene está ligada		Alerta de Software	0	NÃO	-18,5714	-49,1931
	11/07/2024 01:46:43	MG - CENTRALINA - Próx. BR-153	Parada do Veículo		Alerta de Software	0	NÃO	-18,5714	-49,1931
	11/07/2024 01:44:43	MG - CENTRALINA - Próx. BR-153	A sirene está ligada		Alerta de Software	0	NÃO	-18,5714	-49,1931
	11/07/2024 01:44:43	MG - CENTRALINA - Próx. BR-153	Parada do Veículo		Alerta de Software	0	NÃO	-18,5714	-49,1931
	11/07/2024 01:44:43	MG - CENTRALINA - Próx. BR-153	A sirene está ligada		Status	0	NÃO	-18,5714	-49,1931
	11/07/2024 01:44:43	MG - CENTRALINA - Próx. BR-153	O veículo está bloqueado		Status	0	NÃO	-18,5714	-49,1931
	11/07/2024 01:42:43	MG - CENTRALINA - Próx. BR-153	A sirene está ligada		Status	0	NÃO	-18,5714	-49,1931
	11/07/2024 01:42:43	MG - CENTRALINA - Próx. BR-153	O veículo está bloqueado		Status	0	NÃO	-18,5714	-49,1931
	11/07/2024 01:42:43	MG - CENTRALINA - Próx. BR-153	A sirene está ligada		Alerta de Software	0	NÃO	-18,5714	-49,1931
	11/07/2024 01:42:43	MG - CENTRALINA - Próx. BR-153	Parada do Veículo		Alerta de Software	0	NÃO	-18,5714	-49,1931
	11/07/2024 01:40:43	MG - CENTRALINA - Próx. BR-153	A sirene está ligada		Alerta de Software	0	NÃO	-18,5714	-49,1931
	11/07/2024 01:40:43	MG - CENTRALINA - Próx. BR-153	Parada do Veículo		Alerta de Software	0	NÃO	-18,5714	-49,1931
	11/07/2024 01:40:43	MG - CENTRALINA - Próx. BR-153	A sirene está ligada		Status	0	NÃO	-18,5714	-49,1931
	11/07/2024 01:40:43	MG - CENTRALINA - Próx. BR-153	O veículo está bloqueado		Status	0	NÃO	-18,5714	-49,1931
	11/07/2024 01:38:43	MG - CENTRALINA - Próx. BR-153	O veículo está bloqueado		Status	0	NÃO	-18,5714	-49,1931
	11/07/2024 01:38:43	MG - CENTRALINA - Próx. BR-153	A sirene está ligada		Status	0	NÃO	-18,5714	-49,1931
	11/07/2024 01:38:43	MG - CENTRALINA - Próx. BR-153	A sirene está ligada		Alerta de Software	0	NÃO	-18,5714	-49,1931
	11/07/2024 01:38:43	MG - CENTRALINA - Próx. BR-153	Parada do Veículo		Alerta de Software	0	NÃO	-18,5714	-49,1931
	11/07/2024 01:36:43	MG - CENTRALINA - Próx. BR-153	A sirene está ligada		Alerta de Software	0	NÃO	-18,5714	-49,1931
	11/07/2024 01:36:43	MG - CENTRALINA - Próx. BR-153	Parada do Veículo		Alerta de Software	0	NÃO	-18,5714	-49,1931
	11/07/2024 01:36:43	MG - CENTRALINA - Próx. BR-153	A sirene está ligada		Status	0	NÃO	-18,5714	-49,1931
	11/07/2024 01:36:43	MG - CENTRALINA - Próx. BR-153	O veículo está bloqueado		Status	0	NÃO	-18,5714	-49,1931
	11/07/2024 01:34:43	MG - CENTRALINA - Próx. BR-153	O veículo está bloqueado		Status	0	NÃO	-18,5714	-49,1931
	11/07/2024 01:34:43	MG - CENTRALINA - Próx. BR-153	A sirene está ligada		Status	0	NÃO	-18,5714	-49,1931
	11/07/2024 01:34:43	MG - CENTRALINA - Próx. BR-153	A sirene está ligada		Alerta de Software	0	NÃO	-18,5714	-49,1931
	11/07/2024 01:34:43	MG - CENTRALINA - Próx. BR-153	Parada do Veículo		Alerta de Software	0	NÃO	-18,5714	-49,1931
	11/07/2024 01:32:43	MG - CENTRALINA - Próx. BR-153	A sirene está ligada		Alerta de Software	0	NÃO	-18,5714	-49,1931
	11/07/2024 01:32:43	MG - CENTRALINA - Próx. BR-153	Parada do Veículo		Alerta de Software	0	NÃO	-18,5714	-49,1931
	11/07/2024 01:32:43	MG - CENTRALINA - Próx. BR-153	A sirene está ligada		Status	0	NÃO	-18,5714	-49,1931
	11/07/2024 01:32:43	MG - CENTRALINA - Próx. BR-153	O veículo está bloqueado		Status	0	NÃO	-18,5714	-49,1931
	11/07/2024 01:30:43	MG - CENTRALINA - Próx. BR-153	O veículo está bloqueado		Status	0	NÃO	-18,5714	-49,1931
	11/07/2024 01:30:43	MG - CENTRALINA - Próx. BR-153	A sirene está ligada		Status	0	NÃO	-18,5714	-49,1931
	11/07/2024 01:30:43	MG - CENTRALINA - Próx. BR-153	A sirene está ligada		Alerta de Software	0	NÃO	-18,5714	-49,1931
	11/07/2024 01:30:43	MG - CENTRALINA - Próx. BR-153	Parada do Veículo		Alerta de Software	0	NÃO	-18,5714	-49,1931
	11/07/2024 01:28:43	MG - CENTRALINA - Próx. BR-153	A sirene está ligada		Alerta de Software	0	NÃO	-18,5714	-49,1931

RELATÓRIO ANALÍTICO POR VEÍCULO

Período: 09/07/2024 00:00:00 à 15/07/2024 23:59:59
Identificador: SSU6D35 EDIVAN DAF XF480 2024 (2º Bloqueio Onix)
Placa: SSU6D35




- Legenda:**
-  Mensagens enviadas do Veículo (Veículo -> Central)
 -  Mensagens enviadas do Veículo (Controle de Jornada Cliente)
 -  Mensagens enviadas da Central (Central -> Veículo)








































Sentido:	Data e Hora:	Localização:	Mensagem:	Modo Emergência	Tipo Mensagem:	Vel. (Km/h)	Log ?	Latitude	Longitude
	11/07/2024 01:28:43	MG - CENTRALINA - Próx. BR-153	Parada do Veículo		Alerta de Software	0	NÃO	-18,5714	-49,1931
	11/07/2024 01:28:43	MG - CENTRALINA - Próx. BR-153	A sirene está ligada		Status	0	NÃO	-18,5714	-49,1931
	11/07/2024 01:28:43	MG - CENTRALINA - Próx. BR-153	O veículo está bloqueado		Status	0	NÃO	-18,5714	-49,1931
	11/07/2024 01:26:43	MG - CENTRALINA - Próx. BR-153	O veículo está bloqueado		Status	0	NÃO	-18,5714	-49,1931
	11/07/2024 01:26:43	MG - CENTRALINA - Próx. BR-153	A sirene está ligada		Status	0	NÃO	-18,5714	-49,1931
	11/07/2024 01:26:43	MG - CENTRALINA - Próx. BR-153	A sirene está ligada		Alerta de Software	0	NÃO	-18,5714	-49,1931
	11/07/2024 01:26:43	MG - CENTRALINA - Próx. BR-153	Parada do Veículo		Alerta de Software	0	NÃO	-18,5714	-49,1931
	11/07/2024 01:24:43	MG - CENTRALINA - Próx. BR-153	A sirene está ligada		Alerta de Software	0	NÃO	-18,5714	-49,1931
	11/07/2024 01:24:43	MG - CENTRALINA - Próx. BR-153	Parada do Veículo		Alerta de Software	0	NÃO	-18,5714	-49,1931
	11/07/2024 01:24:43	MG - CENTRALINA - Próx. BR-153	A sirene está ligada		Status	0	NÃO	-18,5714	-49,1931
	11/07/2024 01:24:43	MG - CENTRALINA - Próx. BR-153	O veículo está bloqueado		Status	0	NÃO	-18,5714	-49,1931
	11/07/2024 01:22:43	MG - CENTRALINA - Próx. BR-153	O veículo está bloqueado		Status	0	NÃO	-18,5714	-49,1931
	11/07/2024 01:22:43	MG - CENTRALINA - Próx. BR-153	A sirene está ligada		Status	0	NÃO	-18,5714	-49,1931
	11/07/2024 01:22:43	MG - CENTRALINA - Próx. BR-153	A sirene está ligada		Alerta de Software	0	NÃO	-18,5714	-49,1931
	11/07/2024 01:22:43	MG - CENTRALINA - Próx. BR-153	Parada do Veículo		Alerta de Software	0	NÃO	-18,5714	-49,1931
	11/07/2024 01:20:43	MG - CENTRALINA - Próx. BR-153	A sirene está ligada		Alerta de Software	0	NÃO	-18,5714	-49,1931
	11/07/2024 01:20:43	MG - CENTRALINA - Próx. BR-153	Parada do Veículo		Alerta de Software	0	NÃO	-18,5714	-49,1931
	11/07/2024 01:20:43	MG - CENTRALINA - Próx. BR-153	A sirene está ligada		Status	0	NÃO	-18,5714	-49,1931
	11/07/2024 01:20:43	MG - CENTRALINA - Próx. BR-153	O veículo está bloqueado		Status	0	NÃO	-18,5714	-49,1931
	11/07/2024 01:18:43	MG - CENTRALINA - Próx. BR-153	A sirene está ligada		Status	0	NÃO	-18,5714	-49,1931
	11/07/2024 01:18:43	MG - CENTRALINA - Próx. BR-153	O veículo está bloqueado		Status	0	NÃO	-18,5714	-49,1931
	11/07/2024 01:18:43	MG - CENTRALINA - Próx. BR-153	A sirene está ligada		Alerta de Software	0	NÃO	-18,5714	-49,1931
	11/07/2024 01:18:43	MG - CENTRALINA - Próx. BR-153	Parada do Veículo		Alerta de Software	0	NÃO	-18,5714	-49,1931
	11/07/2024 01:16:43	MG - CENTRALINA - Próx. BR-153	A sirene está ligada		Alerta de Software	0	NÃO	-18,5714	-49,1931
	11/07/2024 01:16:43	MG - CENTRALINA - Próx. BR-153	Parada do Veículo		Alerta de Software	0	NÃO	-18,5714	-49,1931
	11/07/2024 01:16:43	MG - CENTRALINA - Próx. BR-153	O veículo está bloqueado		Status	0	NÃO	-18,5714	-49,1931
	11/07/2024 01:16:43	MG - CENTRALINA - Próx. BR-153	A sirene está ligada		Status	0	NÃO	-18,5714	-49,1931
	11/07/2024 01:14:43	MG - CENTRALINA - Próx. BR-153	A sirene está ligada		Status	0	NÃO	-18,5714	-49,1931
	11/07/2024 01:14:43	MG - CENTRALINA - Próx. BR-153	O veículo está bloqueado		Status	0	NÃO	-18,5714	-49,1931
	11/07/2024 01:14:43	MG - CENTRALINA - Próx. BR-153	A sirene está ligada		Alerta de Software	0	NÃO	-18,5714	-49,1931
	11/07/2024 01:14:43	MG - CENTRALINA - Próx. BR-153	Parada do Veículo		Alerta de Software	0	NÃO	-18,5714	-49,1931
	11/07/2024 01:12:43	MG - CENTRALINA - Próx. BR-153	A sirene está ligada		Alerta de Software	0	NÃO	-18,5714	-49,1931
	11/07/2024 01:12:43	MG - CENTRALINA - Próx. BR-153	Parada do Veículo		Alerta de Software	0	NÃO	-18,5714	-49,1931
	11/07/2024 01:12:43	MG - CENTRALINA - Próx. BR-153	O veículo está bloqueado		Status	0	NÃO	-18,5714	-49,1931
	11/07/2024 01:12:43	MG - CENTRALINA - Próx. BR-153	A sirene está ligada		Status	0	NÃO	-18,5714	-49,1931
	11/07/2024 01:10:43	MG - CENTRALINA - Próx. BR-153	O veículo está bloqueado		Status	0	NÃO	-18,5714	-49,1931
	11/07/2024 01:10:43	MG - CENTRALINA - Próx. BR-153	A sirene está ligada		Status	0	NÃO	-18,5714	-49,1931

RELATÓRIO ANALÍTICO POR VEÍCULO

Período: 09/07/2024 00:00:00 à 15/07/2024 23:59:59
Identificador: SSU6D35 EDIVAN DAF XF480 2024 (2º Bloqueio Onix)
Placa: SSU6D35

- Legenda:**
-  Mensagens enviadas do Veículo (Veículo -> Central)
 -  Mensagens enviadas do Veículo (Controle de Jornada Cliente)
 -  Mensagens enviadas da Central (Central -> Veículo)






Sentido:	Data e Hora:	Localização:	Mensagem:	Modo Emergência	Tipo Mensagem:	Vel. (Km/h)	Log ?	Latitude	Longitude
	11/07/2024 01:10:43	MG - CENTRALINA - Próx. BR-153	A sirene está ligada		Alerta de Software	0	NÃO	-18,5714	-49,1931
	11/07/2024 01:10:43	MG - CENTRALINA - Próx. BR-153	Parada do Veículo		Alerta de Software	0	NÃO	-18,5714	-49,1931
	11/07/2024 01:08:43	MG - CENTRALINA - Próx. BR-153	A sirene está ligada		Alerta de Software	0	NÃO	-18,5714	-49,1931
	11/07/2024 01:08:43	MG - CENTRALINA - Próx. BR-153	Parada do Veículo		Alerta de Software	0	NÃO	-18,5714	-49,1931
	11/07/2024 01:08:43	MG - CENTRALINA - Próx. BR-153	A sirene está ligada		Status	0	NÃO	-18,5714	-49,1931
	11/07/2024 01:08:43	MG - CENTRALINA - Próx. BR-153	O veículo está bloqueado		Status	0	NÃO	-18,5714	-49,1931
	11/07/2024 01:06:43	MG - CENTRALINA - Próx. BR-153	A sirene está ligada		Status	0	NÃO	-18,5714	-49,1931
	11/07/2024 01:06:43	MG - CENTRALINA - Próx. BR-153	O veículo está bloqueado		Status	0	NÃO	-18,5714	-49,1931
	11/07/2024 01:06:43	MG - CENTRALINA - Próx. BR-153	A sirene está ligada		Alerta de Software	0	NÃO	-18,5714	-49,1931
	11/07/2024 01:06:43	MG - CENTRALINA - Próx. BR-153	Parada do Veículo		Alerta de Software	0	NÃO	-18,5714	-49,1931
	11/07/2024 01:04:43	MG - CENTRALINA - Próx. BR-153	A sirene está ligada		Alerta de Software	0	NÃO	-18,5714	-49,1931
	11/07/2024 01:04:43	MG - CENTRALINA - Próx. BR-153	Parada do Veículo		Alerta de Software	0	NÃO	-18,5714	-49,1931
	11/07/2024 01:04:43	MG - CENTRALINA - Próx. BR-153	O veículo está bloqueado		Status	0	NÃO	-18,5714	-49,1931
	11/07/2024 01:04:43	MG - CENTRALINA - Próx. BR-153	A sirene está ligada		Status	0	NÃO	-18,5714	-49,1931
	11/07/2024 01:02:43	MG - CENTRALINA - Próx. BR-153	O veículo está bloqueado		Status	0	NÃO	-18,5714	-49,1931
	11/07/2024 01:02:43	MG - CENTRALINA - Próx. BR-153	A sirene está ligada		Status	0	NÃO	-18,5714	-49,1931
	11/07/2024 01:02:43	MG - CENTRALINA - Próx. BR-153	A sirene está ligada		Alerta de Software	0	NÃO	-18,5714	-49,1931
	11/07/2024 01:02:43	MG - CENTRALINA - Próx. BR-153	Parada do Veículo		Alerta de Software	0	NÃO	-18,5714	-49,1931
	11/07/2024 01:00:43	MG - CENTRALINA - Próx. BR-153	A sirene está ligada		Alerta de Software	0	NÃO	-18,5714	-49,1931
	11/07/2024 01:00:43	MG - CENTRALINA - Próx. BR-153	Parada do Veículo		Alerta de Software	0	NÃO	-18,5714	-49,1931
	11/07/2024 01:00:43	MG - CENTRALINA - Próx. BR-153	A sirene está ligada		Status	0	NÃO	-18,5714	-49,1931
	11/07/2024 01:00:43	MG - CENTRALINA - Próx. BR-153	O veículo está bloqueado		Status	0	NÃO	-18,5714	-49,1931
	11/07/2024 00:58:43	MG - CENTRALINA - Próx. BR-153	O veículo está bloqueado		Status	0	NÃO	-18,5714	-49,1931
	11/07/2024 00:58:43	MG - CENTRALINA - Próx. BR-153	A sirene está ligada		Status	0	NÃO	-18,5714	-49,1931
	11/07/2024 00:58:43	MG - CENTRALINA - Próx. BR-153	A sirene está ligada		Alerta de Software	0	NÃO	-18,5714	-49,1931
	11/07/2024 00:58:43	MG - CENTRALINA - Próx. BR-153	Parada do Veículo		Alerta de Software	0	NÃO	-18,5714	-49,1931
	11/07/2024 00:56:43	MG - CENTRALINA - Próx. BR-153	A sirene está ligada		Alerta de Software	0	NÃO	-18,5714	-49,1931
	11/07/2024 00:56:43	MG - CENTRALINA - Próx. BR-153	Parada do Veículo		Alerta de Software	0	NÃO	-18,5714	-49,1931
	11/07/2024 00:56:43	MG - CENTRALINA - Próx. BR-153	O veículo está bloqueado		Status	0	NÃO	-18,5714	-49,1931
	11/07/2024 00:56:43	MG - CENTRALINA - Próx. BR-153	A sirene está ligada		Status	0	NÃO	-18,5714	-49,1931
	11/07/2024 00:54:43	MG - CENTRALINA - Próx. BR-153	A sirene está ligada		Status	0	NÃO	-18,5714	-49,1931
	11/07/2024 00:54:43	MG - CENTRALINA - Próx. BR-153	O veículo está bloqueado		Status	0	NÃO	-18,5714	-49,1931
	11/07/2024 00:54:43	MG - CENTRALINA - Próx. BR-153	A sirene está ligada		Alerta de Software	0	NÃO	-18,5714	-49,1931
	11/07/2024 00:54:43	MG - CENTRALINA - Próx. BR-153	Parada do Veículo		Alerta de Software	0	NÃO	-18,5714	-49,1931
	11/07/2024 00:52:43	MG - CENTRALINA - Próx. BR-153	A sirene está ligada		Alerta de Software	0	NÃO	-18,5714	-49,1931
	11/07/2024 00:52:43	MG - CENTRALINA - Próx. BR-153	Parada do Veículo		Alerta de Software	0	NÃO	-18,5714	-49,1931
	11/07/2024 00:52:43	MG - CENTRALINA - Próx. BR-153	O veículo está bloqueado		Status	0	NÃO	-18,5714	-49,1931

RELATÓRIO ANALÍTICO POR VEÍCULO





































Período: 09/07/2024 00:00:00 à 15/07/2024 23:59:59

Identificador: SSU6D35 EDIVAN DAF XF480 2024 (2º Bloqueio Onix)

Placa: SSU6D35

- Legenda:**
-  Mensagens enviadas do Veículo (Veículo -> Central)
 -  Mensagens enviadas do Veículo (Controle de Jornada Cliente)
 -  Mensagens enviadas da Central (Central -> Veículo)






Sentido:	Data e Hora:	Localização:	Mensagem:	Modo Emergência	Tipo Mensagem:	Vel. (Km/h)	Log ?	Latitude	Longitude
	11/07/2024 00:52:43	MG - CENTRALINA - Próx. BR-153	A sirene está ligada		Status	0	NÃO	-18,5714	-49,1931
	11/07/2024 00:50:43	MG - CENTRALINA - Próx. BR-153	A sirene está ligada		Status	0	NÃO	-18,5714	-49,1931
	11/07/2024 00:50:43	MG - CENTRALINA - Próx. BR-153	O veículo está bloqueado		Status	0	NÃO	-18,5714	-49,1931
	11/07/2024 00:50:43	MG - CENTRALINA - Próx. BR-153	A sirene está ligada		Alerta de Software	0	NÃO	-18,5714	-49,1931
	11/07/2024 00:50:43	MG - CENTRALINA - Próx. BR-153	Parada do Veículo		Alerta de Software	0	NÃO	-18,5714	-49,1931
	11/07/2024 00:48:43	MG - CENTRALINA - Próx. BR-153	A sirene está ligada		Alerta de Software	0	NÃO	-18,5714	-49,1931
	11/07/2024 00:48:43	MG - CENTRALINA - Próx. BR-153	Parada do Veículo		Alerta de Software	0	NÃO	-18,5714	-49,1931
	11/07/2024 00:48:43	MG - CENTRALINA - Próx. BR-153	O veículo está bloqueado		Status	0	NÃO	-18,5714	-49,1931
	11/07/2024 00:48:43	MG - CENTRALINA - Próx. BR-153	A sirene está ligada		Status	0	NÃO	-18,5714	-49,1931
	11/07/2024 00:46:43	MG - CENTRALINA - Próx. BR-153	O veículo está bloqueado		Status	0	NÃO	-18,5714	-49,1931
	11/07/2024 00:46:43	MG - CENTRALINA - Próx. BR-153	A sirene está ligada		Status	0	NÃO	-18,5714	-49,1931
	11/07/2024 00:46:43	MG - CENTRALINA - Próx. BR-153	A sirene está ligada		Alerta de Software	0	NÃO	-18,5714	-49,1931
	11/07/2024 00:46:43	MG - CENTRALINA - Próx. BR-153	Parada do Veículo		Alerta de Software	0	NÃO	-18,5714	-49,1931
	11/07/2024 00:44:43	MG - CENTRALINA - Próx. BR-153	A sirene está ligada		Alerta de Software	0	NÃO	-18,5714	-49,1931
	11/07/2024 00:44:43	MG - CENTRALINA - Próx. BR-153	Parada do Veículo		Alerta de Software	0	NÃO	-18,5714	-49,1931
	11/07/2024 00:44:43	MG - CENTRALINA - Próx. BR-153	A sirene está ligada		Status	0	NÃO	-18,5714	-49,1931
	11/07/2024 00:44:43	MG - CENTRALINA - Próx. BR-153	O veículo está bloqueado		Status	0	NÃO	-18,5714	-49,1931
	11/07/2024 00:42:43	MG - CENTRALINA - Próx. BR-153	A sirene está ligada		Status	0	NÃO	-18,5714	-49,1931
	11/07/2024 00:42:43	MG - CENTRALINA - Próx. BR-153	O veículo está bloqueado		Status	0	NÃO	-18,5714	-49,1931
	11/07/2024 00:42:43	MG - CENTRALINA - Próx. BR-153	A sirene está ligada		Alerta de Software	0	NÃO	-18,5714	-49,1931
	11/07/2024 00:42:43	MG - CENTRALINA - Próx. BR-153	Parada do Veículo		Alerta de Software	0	NÃO	-18,5714	-49,1931
	11/07/2024 00:40:43	MG - CENTRALINA - Próx. BR-153	A sirene está ligada		Alerta de Software	0	NÃO	-18,5714	-49,1931
	11/07/2024 00:40:43	MG - CENTRALINA - Próx. BR-153	Parada do Veículo		Alerta de Software	0	NÃO	-18,5714	-49,1931
	11/07/2024 00:40:43	MG - CENTRALINA - Próx. BR-153	O veículo está bloqueado		Status	0	NÃO	-18,5714	-49,1931
	11/07/2024 00:40:43	MG - CENTRALINA - Próx. BR-153	A sirene está ligada		Status	0	NÃO	-18,5714	-49,1931
	11/07/2024 00:38:43	MG - CENTRALINA - Próx. BR-153	A sirene está ligada		Status	0	NÃO	-18,5714	-49,1931
	11/07/2024 00:38:43	MG - CENTRALINA - Próx. BR-153	O veículo está bloqueado		Status	0	NÃO	-18,5714	-49,1931
	11/07/2024 00:38:43	MG - CENTRALINA - Próx. BR-153	A sirene está ligada		Alerta de Software	0	NÃO	-18,5714	-49,1931
	11/07/2024 00:38:43	MG - CENTRALINA - Próx. BR-153	Parada do Veículo		Alerta de Software	0	NÃO	-18,5714	-49,1931
	11/07/2024 00:36:43	MG - CENTRALINA - Próx. BR-153	A sirene está ligada		Alerta de Software	0	NÃO	-18,5714	-49,1931
	11/07/2024 00:36:43	MG - CENTRALINA - Próx. BR-153	Parada do Veículo		Alerta de Software	0	NÃO	-18,5714	-49,1931
	11/07/2024 00:36:43	MG - CENTRALINA - Próx. BR-153	O veículo está bloqueado		Status	0	NÃO	-18,5714	-49,1931
	11/07/2024 00:36:43	MG - CENTRALINA - Próx. BR-153	A sirene está ligada		Status	0	NÃO	-18,5714	-49,1931
	11/07/2024 00:34:43	MG - CENTRALINA - Próx. BR-153	A sirene está ligada		Status	0	NÃO	-18,5714	-49,1931
	11/07/2024 00:34:43	MG - CENTRALINA - Próx. BR-153	O veículo está bloqueado		Status	0	NÃO	-18,5714	-49,1931
	11/07/2024 00:34:43	MG - CENTRALINA - Próx. BR-153	A sirene está ligada		Alerta de Software	0	NÃO	-18,5714	-49,1931
	11/07/2024 00:34:43	MG - CENTRALINA - Próx. BR-153	Parada do Veículo		Alerta de Software	0	NÃO	-18,5714	-49,1931

RELATÓRIO ANALÍTICO POR VEÍCULO

































Período: 09/07/2024 00:00:00 à 15/07/2024 23:59:59

Identificador: SSU6D35 EDIVAN DAF XF480 2024 (2º Bloqueio Onix)

Placa: SSU6D35

- Legenda:**
-  Mensagens enviadas do Veículo (Veículo -> Central)
 -  Mensagens enviadas do Veículo (Controle de Jornada Cliente)
 -  Mensagens enviadas da Central (Central -> Veículo)






Sentido:	Data e Hora:	Localização:	Mensagem:	Modo Emergência	Tipo Mensagem:	Vel. (Km/h)	Log ?	Latitude	Longitude
	11/07/2024 00:32:43	MG - CENTRALINA - Próx. BR-153	A sirene está ligada		Alerta de Software	0	NÃO	-18,5714	-49,1931
	11/07/2024 00:32:43	MG - CENTRALINA - Próx. BR-153	Parada do Veículo		Alerta de Software	0	NÃO	-18,5714	-49,1931
	11/07/2024 00:32:43	MG - CENTRALINA - Próx. BR-153	O veículo está bloqueado		Status	0	NÃO	-18,5714	-49,1931
	11/07/2024 00:32:43	MG - CENTRALINA - Próx. BR-153	A sirene está ligada		Status	0	NÃO	-18,5714	-49,1931
	11/07/2024 00:30:43	MG - CENTRALINA - Próx. BR-153	A sirene está ligada		Status	0	NÃO	-18,5714	-49,1931
	11/07/2024 00:30:43	MG - CENTRALINA - Próx. BR-153	O veículo está bloqueado		Status	0	NÃO	-18,5714	-49,1931
	11/07/2024 00:30:43	MG - CENTRALINA - Próx. BR-153	A sirene está ligada		Alerta de Software	0	NÃO	-18,5714	-49,1931
	11/07/2024 00:30:43	MG - CENTRALINA - Próx. BR-153	Parada do Veículo		Alerta de Software	0	NÃO	-18,5714	-49,1931
	11/07/2024 00:28:43	MG - CENTRALINA - Próx. BR-153	O veículo está bloqueado		Status	0	NÃO	-18,5714	-49,1931
	11/07/2024 00:28:43	MG - CENTRALINA - Próx. BR-153	A sirene está ligada		Status	0	NÃO	-18,5714	-49,1931
	11/07/2024 00:28:43	MG - CENTRALINA - Próx. BR-153	A sirene está ligada		Alerta de Software	0	NÃO	-18,5714	-49,1931
	11/07/2024 00:28:43	MG - CENTRALINA - Próx. BR-153	Parada do Veículo		Alerta de Software	0	NÃO	-18,5714	-49,1931
	11/07/2024 00:26:43	MG - CENTRALINA - Próx. BR-153	O veículo está bloqueado		Status	0	NÃO	-18,5714	-49,1931
	11/07/2024 00:26:43	MG - CENTRALINA - Próx. BR-153	A sirene está ligada		Alerta de Software	0	NÃO	-18,5714	-49,1931
	11/07/2024 00:26:43	MG - CENTRALINA - Próx. BR-153	Parada do Veículo		Alerta de Software	0	NÃO	-18,5714	-49,1931
	11/07/2024 00:26:43	MG - CENTRALINA - Próx. BR-153	A sirene está ligada		Status	0	NÃO	-18,5714	-49,1931
	11/07/2024 00:24:43	MG - CENTRALINA - Próx. BR-153	A sirene está ligada		Status	0	NÃO	-18,5714	-49,1931
	11/07/2024 00:24:43	MG - CENTRALINA - Próx. BR-153	A sirene está ligada		Alerta de Software	0	NÃO	-18,5714	-49,1931
	11/07/2024 00:24:43	MG - CENTRALINA - Próx. BR-153	Parada do Veículo		Alerta de Software	0	NÃO	-18,5714	-49,1931
	11/07/2024 00:24:43	MG - CENTRALINA - Próx. BR-153	O veículo está bloqueado		Status	0	NÃO	-18,5714	-49,1931
	11/07/2024 00:22:43	MG - CENTRALINA - Próx. BR-153	A sirene está ligada		Alerta de Software	0	NÃO	-18,5714	-49,1931
	11/07/2024 00:22:43	MG - CENTRALINA - Próx. BR-153	Parada do Veículo		Alerta de Software	0	NÃO	-18,5714	-49,1931
	11/07/2024 00:22:43	MG - CENTRALINA - Próx. BR-153	O veículo está bloqueado		Status	0	NÃO	-18,5714	-49,1931
	11/07/2024 00:22:43	MG - CENTRALINA - Próx. BR-153	A sirene está ligada		Status	0	NÃO	-18,5714	-49,1931
	11/07/2024 00:20:43	MG - CENTRALINA - Próx. BR-153	A sirene está ligada		Status	0	NÃO	-18,5714	-49,1931
	11/07/2024 00:20:43	MG - CENTRALINA - Próx. BR-153	O veículo está bloqueado		Status	0	NÃO	-18,5714	-49,1931
	11/07/2024 00:20:43	MG - CENTRALINA - Próx. BR-153	A sirene está ligada		Alerta de Software	0	NÃO	-18,5714	-49,1931
	11/07/2024 00:20:43	MG - CENTRALINA - Próx. BR-153	Parada do Veículo		Alerta de Software	0	NÃO	-18,5714	-49,1931
	11/07/2024 00:18:43	MG - CENTRALINA - Próx. BR-153	A sirene está ligada		Alerta de Software	0	NÃO	-18,5714	-49,1931
	11/07/2024 00:18:43	MG - CENTRALINA - Próx. BR-153	Parada do Veículo		Alerta de Software	0	NÃO	-18,5714	-49,1931
	11/07/2024 00:18:43	MG - CENTRALINA - Próx. BR-153	O veículo está bloqueado		Status	0	NÃO	-18,5714	-49,1931
	11/07/2024 00:18:43	MG - CENTRALINA - Próx. BR-153	A sirene está ligada		Status	0	NÃO	-18,5714	-49,1931
	11/07/2024 00:16:43	MG - CENTRALINA - Próx. BR-153	A sirene está ligada		Status	0	NÃO	-18,5714	-49,1931
	11/07/2024 00:16:43	MG - CENTRALINA - Próx. BR-153	A sirene está ligada		Alerta de Software	0	NÃO	-18,5714	-49,1931
	11/07/2024 00:16:43	MG - CENTRALINA - Próx. BR-153	Parada do Veículo		Alerta de Software	0	NÃO	-18,5714	-49,1931
	11/07/2024 00:16:43	MG - CENTRALINA - Próx. BR-153	O veículo está bloqueado		Status	0	NÃO	-18,5714	-49,1931
	11/07/2024 00:14:43	MG - CENTRALINA - Próx. BR-153	A sirene está ligada		Alerta de Software	0	NÃO	-18,5714	-49,1931

RELATÓRIO ANALÍTICO POR VEÍCULO



























Período: 09/07/2024 00:00:00 à 15/07/2024 23:59:59

Identificador: SSU6D35 EDIVAN DAF XF480 2024 (2º Bloqueio Onix)

Placa: SSU6D35

- Legenda:**
-  Mensagens enviadas do Veículo (Veículo -> Central)
 -  Mensagens enviadas do Veículo (Controle de Jornada Cliente)
 -  Mensagens enviadas da Central (Central -> Veículo)






Sentido:	Data e Hora:	Localização:	Mensagem:	Modo Emergência	Tipo Mensagem:	Vel. (Km/h)	Log ?	Latitude	Longitude
	11/07/2024 00:14:43	MG - CENTRALINA - Próx. BR-153	Parada do Veículo		Alerta de Software	0	NÃO	-18,5714	-49,1931
	11/07/2024 00:14:43	MG - CENTRALINA - Próx. BR-153	A sirene está ligada		Status	0	NÃO	-18,5714	-49,1931
	11/07/2024 00:14:43	MG - CENTRALINA - Próx. BR-153	O veículo está bloqueado		Status	0	NÃO	-18,5714	-49,1931
	11/07/2024 00:12:43	MG - CENTRALINA - Próx. BR-153	O veículo está bloqueado		Status	0	NÃO	-18,5714	-49,1931
	11/07/2024 00:12:43	MG - CENTRALINA - Próx. BR-153	A sirene está ligada		Status	0	NÃO	-18,5714	-49,1931
	11/07/2024 00:12:43	MG - CENTRALINA - Próx. BR-153	A sirene está ligada		Alerta de Software	0	NÃO	-18,5714	-49,1931
	11/07/2024 00:12:43	MG - CENTRALINA - Próx. BR-153	Parada do Veículo		Alerta de Software	0	NÃO	-18,5714	-49,1931
	11/07/2024 00:10:43	MG - CENTRALINA - Próx. BR-153	A sirene está ligada		Alerta de Software	0	NÃO	-18,5714	-49,1931
	11/07/2024 00:10:43	MG - CENTRALINA - Próx. BR-153	Parada do Veículo		Alerta de Software	0	NÃO	-18,5714	-49,1931
	11/07/2024 00:10:43	MG - CENTRALINA - Próx. BR-153	A sirene está ligada		Status	0	NÃO	-18,5714	-49,1931
	11/07/2024 00:10:43	MG - CENTRALINA - Próx. BR-153	O veículo está bloqueado		Status	0	NÃO	-18,5714	-49,1931
	11/07/2024 00:08:43	MG - CENTRALINA - Próx. BR-153	O veículo está bloqueado		Status	0	NÃO	-18,5714	-49,1931
	11/07/2024 00:08:43	MG - CENTRALINA - Próx. BR-153	A sirene está ligada		Status	0	NÃO	-18,5714	-49,1931
	11/07/2024 00:08:43	MG - CENTRALINA - Próx. BR-153	A sirene está ligada		Alerta de Software	0	NÃO	-18,5714	-49,1931
	11/07/2024 00:08:43	MG - CENTRALINA - Próx. BR-153	Parada do Veículo		Alerta de Software	0	NÃO	-18,5714	-49,1931
	11/07/2024 00:06:43	MG - CENTRALINA - Próx. BR-153	O veículo está bloqueado		Status	0	NÃO	-18,5714	-49,1931
	11/07/2024 00:06:43	MG - CENTRALINA - Próx. BR-153	A sirene está ligada		Alerta de Software	0	NÃO	-18,5714	-49,1931
	11/07/2024 00:06:43	MG - CENTRALINA - Próx. BR-153	Parada do Veículo		Alerta de Software	0	NÃO	-18,5714	-49,1931
	11/07/2024 00:06:43	MG - CENTRALINA - Próx. BR-153	A sirene está ligada		Status	0	NÃO	-18,5714	-49,1931
	11/07/2024 00:04:43	MG - CENTRALINA - Próx. BR-153	A sirene está ligada		Status	0	NÃO	-18,5714	-49,1931
	11/07/2024 00:04:43	MG - CENTRALINA - Próx. BR-153	A sirene está ligada		Alerta de Software	0	NÃO	-18,5714	-49,1931
	11/07/2024 00:04:43	MG - CENTRALINA - Próx. BR-153	Parada do Veículo		Alerta de Software	0	NÃO	-18,5714	-49,1931
	11/07/2024 00:04:43	MG - CENTRALINA - Próx. BR-153	O veículo está bloqueado		Status	0	NÃO	-18,5714	-49,1931
	11/07/2024 00:02:43	MG - CENTRALINA - Próx. BR-153	A sirene está ligada		Alerta de Software	0	NÃO	-18,5714	-49,1931
	11/07/2024 00:02:43	MG - CENTRALINA - Próx. BR-153	Parada do Veículo		Alerta de Software	0	NÃO	-18,5714	-49,1931
	11/07/2024 00:02:43	MG - CENTRALINA - Próx. BR-153	A sirene está ligada		Status	0	NÃO	-18,5714	-49,1931
	11/07/2024 00:02:43	MG - CENTRALINA - Próx. BR-153	O veículo está bloqueado		Status	0	NÃO	-18,5714	-49,1931
	11/07/2024 00:00:43	MG - CENTRALINA - Próx. BR-153	O veículo está bloqueado		Status	0	NÃO	-18,5714	-49,1931
	11/07/2024 00:00:43	MG - CENTRALINA - Próx. BR-153	A sirene está ligada		Status	0	NÃO	-18,5714	-49,1931
	11/07/2024 00:00:43	MG - CENTRALINA - Próx. BR-153	A sirene está ligada		Alerta de Software	0	NÃO	-18,5714	-49,1931
	11/07/2024 00:00:43	MG - CENTRALINA - Próx. BR-153	Parada do Veículo		Alerta de Software	0	NÃO	-18,5714	-49,1931
	10/07/2024 23:58:43	MG - CENTRALINA - Próx. BR-153	O veículo está bloqueado		Status	0	NÃO	-18,5714	-49,1931
	10/07/2024 23:58:43	MG - CENTRALINA - Próx. BR-153	A sirene está ligada		Alerta de Software	0	NÃO	-18,5714	-49,1931
	10/07/2024 23:58:43	MG - CENTRALINA - Próx. BR-153	Parada do Veículo		Alerta de Software	0	NÃO	-18,5714	-49,1931
	10/07/2024 23:58:43	MG - CENTRALINA - Próx. BR-153	A sirene está ligada		Status	0	NÃO	-18,5714	-49,1931
	10/07/2024 23:56:43	MG - CENTRALINA - Próx. BR-153	A sirene está ligada		Status	0	NÃO	-18,5714	-49,1931
	10/07/2024 23:56:43	MG - CENTRALINA - Próx. BR-153	A sirene está ligada		Alerta de Software	0	NÃO	-18,5714	-49,1931

RELATÓRIO ANALÍTICO POR VEÍCULO































Período: 09/07/2024 00:00:00 à 15/07/2024 23:59:59

Identificador: SSU6D35 EDIVAN DAF XF480 2024 (2º Bloqueio Onix)

Placa: SSU6D35




- Legenda:**
-  Mensagens enviadas do Veículo (Veículo -> Central)
 -  Mensagens enviadas do Veículo (Controle de Jornada Cliente)
 -  Mensagens enviadas da Central (Central -> Veículo)
























Sentido:	Data e Hora:	Localização:	Mensagem:	Modo Emergência	Tipo Mensagem:	Vel. (Km/h)	Log ?	Latitude	Longitude
	10/07/2024 23:56:43	MG - CENTRALINA - Próx. BR-153	Parada do Veículo		Alerta de Software	0	NÃO	-18,5714	-49,1931
	10/07/2024 23:56:43	MG - CENTRALINA - Próx. BR-153	O veículo está bloqueado		Status	0	NÃO	-18,5714	-49,1931
	10/07/2024 23:54:43	MG - CENTRALINA - Próx. BR-153	A sirene está ligada		Alerta de Software	0	NÃO	-18,5714	-49,1931
	10/07/2024 23:54:43	MG - CENTRALINA - Próx. BR-153	Parada do Veículo		Alerta de Software	0	NÃO	-18,5714	-49,1931
	10/07/2024 23:54:43	MG - CENTRALINA - Próx. BR-153	O veículo está bloqueado		Status	0	NÃO	-18,5714	-49,1931
	10/07/2024 23:54:43	MG - CENTRALINA - Próx. BR-153	A sirene está ligada		Status	0	NÃO	-18,5714	-49,1931
	10/07/2024 23:52:43	MG - CENTRALINA - Próx. BR-153	A sirene está ligada		Status	0	NÃO	-18,5714	-49,1931
	10/07/2024 23:52:43	MG - CENTRALINA - Próx. BR-153	O veículo está bloqueado		Status	0	NÃO	-18,5714	-49,1931
	10/07/2024 23:52:43	MG - CENTRALINA - Próx. BR-153	A sirene está ligada		Alerta de Software	0	NÃO	-18,5714	-49,1931
	10/07/2024 23:52:43	MG - CENTRALINA - Próx. BR-153	Parada do Veículo		Alerta de Software	0	NÃO	-18,5714	-49,1931
	10/07/2024 23:50:43	MG - CENTRALINA - Próx. BR-153	A sirene está ligada		Alerta de Software	0	NÃO	-18,5714	-49,1931
	10/07/2024 23:50:43	MG - CENTRALINA - Próx. BR-153	Parada do Veículo		Alerta de Software	0	NÃO	-18,5714	-49,1931
	10/07/2024 23:50:43	MG - CENTRALINA - Próx. BR-153	O veículo está bloqueado		Status	0	NÃO	-18,5714	-49,1931
	10/07/2024 23:50:43	MG - CENTRALINA - Próx. BR-153	A sirene está ligada		Status	0	NÃO	-18,5714	-49,1931
	10/07/2024 23:48:43	MG - CENTRALINA - Próx. BR-153	O veículo está bloqueado		Status	0	NÃO	-18,5714	-49,1931
	10/07/2024 23:48:43	MG - CENTRALINA - Próx. BR-153	A sirene está ligada		Status	0	NÃO	-18,5714	-49,1931
	10/07/2024 23:48:43	MG - CENTRALINA - Próx. BR-153	A sirene está ligada		Alerta de Software	0	NÃO	-18,5714	-49,1931
	10/07/2024 23:48:43	MG - CENTRALINA - Próx. BR-153	Parada do Veículo		Alerta de Software	0	NÃO	-18,5714	-49,1931
	10/07/2024 23:46:43	MG - CENTRALINA - Próx. BR-153	A sirene está ligada		Alerta de Software	0	NÃO	-18,5714	-49,1931
	10/07/2024 23:46:43	MG - CENTRALINA - Próx. BR-153	Parada do Veículo		Alerta de Software	0	NÃO	-18,5714	-49,1931
	10/07/2024 23:46:43	MG - CENTRALINA - Próx. BR-153	A sirene está ligada		Status	0	NÃO	-18,5714	-49,1931
	10/07/2024 23:46:43	MG - CENTRALINA - Próx. BR-153	O veículo está bloqueado		Status	0	NÃO	-18,5714	-49,1931
	10/07/2024 23:44:43	MG - CENTRALINA - Próx. BR-153	O veículo está bloqueado		Status	0	NÃO	-18,5714	-49,1931
	10/07/2024 23:44:43	MG - CENTRALINA - Próx. BR-153	A sirene está ligada		Status	0	NÃO	-18,5714	-49,1931
	10/07/2024 23:44:43	MG - CENTRALINA - Próx. BR-153	A sirene está ligada		Alerta de Software	0	NÃO	-18,5714	-49,1931
	10/07/2024 23:44:43	MG - CENTRALINA - Próx. BR-153	Parada do Veículo		Alerta de Software	0	NÃO	-18,5714	-49,1931
	10/07/2024 23:42:43	MG - CENTRALINA - Próx. BR-153	O veículo está bloqueado		Status	0	NÃO	-18,5714	-49,1931
	10/07/2024 23:42:43	MG - CENTRALINA - Próx. BR-153	A sirene está ligada		Alerta de Software	0	NÃO	-18,5714	-49,1931
	10/07/2024 23:42:43	MG - CENTRALINA - Próx. BR-153	Parada do Veículo		Alerta de Software	0	NÃO	-18,5714	-49,1931
	10/07/2024 23:42:43	MG - CENTRALINA - Próx. BR-153	A sirene está ligada		Status	0	NÃO	-18,5714	-49,1931
	10/07/2024 23:40:43	MG - CENTRALINA - Próx. BR-153	A sirene está ligada		Status	0	NÃO	-18,5714	-49,1931
	10/07/2024 23:40:43	MG - CENTRALINA - Próx. BR-153	A sirene está ligada		Alerta de Software	0	NÃO	-18,5714	-49,1931
	10/07/2024 23:40:43	MG - CENTRALINA - Próx. BR-153	Parada do Veículo		Alerta de Software	0	NÃO	-18,5714	-49,1931
	10/07/2024 23:40:43	MG - CENTRALINA - Próx. BR-153	O veículo está bloqueado		Status	0	NÃO	-18,5714	-49,1931
	10/07/2024 23:38:43	MG - CENTRALINA - Próx. BR-153	A sirene está ligada		Alerta de Software	0	NÃO	-18,5714	-49,1931
	10/07/2024 23:38:43	MG - CENTRALINA - Próx. BR-153	Parada do Veículo		Alerta de Software	0	NÃO	-18,5714	-49,1931
	10/07/2024 23:38:43	MG - CENTRALINA - Próx. BR-153	O veículo está bloqueado		Status	0	NÃO	-18,5714	-49,1931

RELATÓRIO ANALÍTICO POR VEÍCULO

Período: 09/07/2024 00:00:00 à 15/07/2024 23:59:59
Identificador: SSU6D35 EDIVAN DAF XF480 2024 (2º Bloqueio Onix)
Placa: SSU6D35




- Legenda:**
-  Mensagens enviadas do Veículo (Veículo -> Central)
 -  Mensagens enviadas do Veículo (Controle de Jornada Cliente)
 -  Mensagens enviadas da Central (Central -> Veículo)




































Sentido:	Data e Hora:	Localização:	Mensagem:	Modo Emergência	Tipo Mensagem:	Vel. (Km/h)	Log ?	Latitude	Longitude
	10/07/2024 23:38:43	MG - CENTRALINA - Próx. BR-153	A sirene está ligada		Status	0	NÃO	-18,5714	-49,1931
	10/07/2024 23:36:43	MG - CENTRALINA - Próx. BR-153	A sirene está ligada		Status	0	NÃO	-18,5714	-49,1931
	10/07/2024 23:36:43	MG - CENTRALINA - Próx. BR-153	O veículo está bloqueado		Status	0	NÃO	-18,5714	-49,1931
	10/07/2024 23:36:43	MG - CENTRALINA - Próx. BR-153	A sirene está ligada		Alerta de Software	0	NÃO	-18,5714	-49,1931
	10/07/2024 23:36:43	MG - CENTRALINA - Próx. BR-153	Parada do Veículo		Alerta de Software	0	NÃO	-18,5714	-49,1931
	10/07/2024 23:34:43	MG - CENTRALINA - Próx. BR-153	A sirene está ligada		Alerta de Software	0	NÃO	-18,5714	-49,1931
	10/07/2024 23:34:43	MG - CENTRALINA - Próx. BR-153	Parada do Veículo		Alerta de Software	0	NÃO	-18,5714	-49,1931
	10/07/2024 23:34:43	MG - CENTRALINA - Próx. BR-153	O veículo está bloqueado		Status	0	NÃO	-18,5714	-49,1931
	10/07/2024 23:34:43	MG - CENTRALINA - Próx. BR-153	A sirene está ligada		Status	0	NÃO	-18,5714	-49,1931
	10/07/2024 23:32:43	MG - CENTRALINA - Próx. BR-153	Porta do Motorista aberta		Status	0	NÃO	-18,5714	-49,1931
	10/07/2024 23:32:43	MG - CENTRALINA - Próx. BR-153	A sirene está ligada		Status	0	NÃO	-18,5714	-49,1931
	10/07/2024 23:32:43	MG - CENTRALINA - Próx. BR-153	O veículo está bloqueado		Status	0	NÃO	-18,5714	-49,1931
	10/07/2024 23:32:43	MG - CENTRALINA - Próx. BR-153	A sirene está ligada		Alerta de Software	0	NÃO	-18,5714	-49,1931
	10/07/2024 23:32:43	MG - CENTRALINA - Próx. BR-153	Parada do Veículo		Alerta de Software	0	NÃO	-18,5714	-49,1931
	10/07/2024 23:31:58	MG - CENTRALINA - Próx. BR-153	O veículo está bloqueado		Status	0	NÃO	-18,5714	-49,1931
	10/07/2024 23:31:58	MG - CENTRALINA - Próx. BR-153	A sirene está ligada		Status	0	NÃO	-18,5714	-49,1931
	10/07/2024 23:31:58	MG - CENTRALINA - Próx. BR-153	Porta do Motorista aberta		Evento	0	NÃO	-18,5714	-49,1931
	10/07/2024 23:30:43	MG - CENTRALINA - Próx. BR-153	A sirene está ligada		Status	0	NÃO	-18,5714	-49,1931
	10/07/2024 23:30:43	MG - CENTRALINA - Próx. BR-153	O veículo está bloqueado		Status	0	NÃO	-18,5714	-49,1931
	10/07/2024 23:30:43	MG - CENTRALINA - Próx. BR-153	A sirene está ligada		Alerta de Software	0	NÃO	-18,5714	-49,1931
	10/07/2024 23:30:43	MG - CENTRALINA - Próx. BR-153	Parada do Veículo		Alerta de Software	0	NÃO	-18,5714	-49,1931
	10/07/2024 23:28:43	MG - CENTRALINA - Próx. BR-153	A sirene está ligada		Alerta de Software	0	NÃO	-18,5714	-49,1931
	10/07/2024 23:28:43	MG - CENTRALINA - Próx. BR-153	Parada do Veículo		Alerta de Software	0	NÃO	-18,5714	-49,1931
	10/07/2024 23:28:43	MG - CENTRALINA - Próx. BR-153	O veículo está bloqueado		Status	0	NÃO	-18,5714	-49,1931
	10/07/2024 23:28:43	MG - CENTRALINA - Próx. BR-153	A sirene está ligada		Status	0	NÃO	-18,5714	-49,1931
	10/07/2024 23:26:43	MG - CENTRALINA - Próx. BR-153	A sirene está ligada		Status	0	NÃO	-18,5714	-49,1931
	10/07/2024 23:26:43	MG - CENTRALINA - Próx. BR-153	O veículo está bloqueado		Status	0	NÃO	-18,5714	-49,1931
	10/07/2024 23:26:43	MG - CENTRALINA - Próx. BR-153	A sirene está ligada		Alerta de Software	0	NÃO	-18,5714	-49,1931
	10/07/2024 23:26:43	MG - CENTRALINA - Próx. BR-153	Parada do Veículo		Alerta de Software	0	NÃO	-18,5714	-49,1931
	10/07/2024 23:24:43	MG - CENTRALINA - Próx. BR-153	A sirene está ligada		Alerta de Software	0	NÃO	-18,5714	-49,1931
	10/07/2024 23:24:43	MG - CENTRALINA - Próx. BR-153	Parada do Veículo		Alerta de Software	0	NÃO	-18,5714	-49,1931
	10/07/2024 23:24:43	MG - CENTRALINA - Próx. BR-153	O veículo está bloqueado		Status	0	NÃO	-18,5714	-49,1931
	10/07/2024 23:24:43	MG - CENTRALINA - Próx. BR-153	A sirene está ligada		Status	0	NÃO	-18,5714	-49,1931
	10/07/2024 23:22:43	MG - CENTRALINA - Próx. BR-153	A sirene está ligada		Status	0	NÃO	-18,5714	-49,1931
	10/07/2024 23:22:43	MG - CENTRALINA - Próx. BR-153	O veículo está bloqueado		Status	0	NÃO	-18,5714	-49,1931
	10/07/2024 23:22:43	MG - CENTRALINA - Próx. BR-153	A sirene está ligada		Alerta de Software	0	NÃO	-18,5714	-49,1931
	10/07/2024 23:22:43	MG - CENTRALINA - Próx. BR-153	Parada do Veículo		Alerta de Software	0	NÃO	-18,5714	-49,1931

RELATÓRIO ANALÍTICO POR VEÍCULO

Período: 09/07/2024 00:00:00 à 15/07/2024 23:59:59
Identificador: SSU6D35 EDIVAN DAF XF480 2024 (2º Bloqueio Onix)
Placa: SSU6D35

- Legenda:**
-  Mensagens enviadas do Veículo (Veículo -> Central)
 -  Mensagens enviadas do Veículo (Controle de Jornada Cliente)
 -  Mensagens enviadas da Central (Central -> Veículo)






Sentido:	Data e Hora:	Localização:	Mensagem:	Modo Emergência	Tipo Mensagem:	Vel. (Km/h)	Log ?	Latitude	Longitude
	10/07/2024 23:20:43	MG - CENTRALINA - Próx. BR-153	A sirene está ligada		Alerta de Software	0	NÃO	-18,5714	-49,1931
	10/07/2024 23:20:43	MG - CENTRALINA - Próx. BR-153	Parada do Veículo		Alerta de Software	0	NÃO	-18,5714	-49,1931
	10/07/2024 23:20:43	MG - CENTRALINA - Próx. BR-153	O veículo está bloqueado		Status	0	NÃO	-18,5714	-49,1931
	10/07/2024 23:20:43	MG - CENTRALINA - Próx. BR-153	A sirene está ligada		Status	0	NÃO	-18,5714	-49,1931
	10/07/2024 23:18:43	MG - CENTRALINA - Próx. BR-153	A sirene está ligada		Status	0	NÃO	-18,5714	-49,1931
	10/07/2024 23:18:43	MG - CENTRALINA - Próx. BR-153	O veículo está bloqueado		Status	0	NÃO	-18,5714	-49,1931
	10/07/2024 23:18:43	MG - CENTRALINA - Próx. BR-153	A sirene está ligada		Alerta de Software	0	NÃO	-18,5714	-49,1931
	10/07/2024 23:18:43	MG - CENTRALINA - Próx. BR-153	Parada do Veículo		Alerta de Software	0	NÃO	-18,5714	-49,1931
	10/07/2024 23:16:43	MG - CENTRALINA - Próx. BR-153	A sirene está ligada		Alerta de Software	0	NÃO	-18,5714	-49,1931
	10/07/2024 23:16:43	MG - CENTRALINA - Próx. BR-153	Parada do Veículo		Alerta de Software	0	NÃO	-18,5714	-49,1931
	10/07/2024 23:16:43	MG - CENTRALINA - Próx. BR-153	O veículo está bloqueado		Status	0	NÃO	-18,5714	-49,1931
	10/07/2024 23:16:43	MG - CENTRALINA - Próx. BR-153	A sirene está ligada		Status	0	NÃO	-18,5714	-49,1931
	10/07/2024 23:14:43	MG - CENTRALINA - Próx. BR-153	A sirene está ligada		Status	0	NÃO	-18,5714	-49,1931
	10/07/2024 23:14:43	MG - CENTRALINA - Próx. BR-153	O veículo está bloqueado		Status	0	NÃO	-18,5714	-49,1931
	10/07/2024 23:14:43	MG - CENTRALINA - Próx. BR-153	A sirene está ligada		Alerta de Software	0	NÃO	-18,5714	-49,1931
	10/07/2024 23:14:43	MG - CENTRALINA - Próx. BR-153	Parada do Veículo		Alerta de Software	0	NÃO	-18,5714	-49,1931
	10/07/2024 23:12:43	MG - CENTRALINA - Próx. BR-153	A sirene está ligada		Alerta de Software	0	NÃO	-18,5714	-49,1931
	10/07/2024 23:12:43	MG - CENTRALINA - Próx. BR-153	Parada do Veículo		Alerta de Software	0	NÃO	-18,5714	-49,1931
	10/07/2024 23:12:43	MG - CENTRALINA - Próx. BR-153	O veículo está bloqueado		Status	0	NÃO	-18,5714	-49,1931
	10/07/2024 23:12:43	MG - CENTRALINA - Próx. BR-153	A sirene está ligada		Status	0	NÃO	-18,5714	-49,1931
	10/07/2024 23:10:43	MG - CENTRALINA - Próx. BR-153	A sirene está ligada		Status	0	NÃO	-18,5714	-49,1931
	10/07/2024 23:10:43	MG - CENTRALINA - Próx. BR-153	O veículo está bloqueado		Status	0	NÃO	-18,5714	-49,1931
	10/07/2024 23:10:43	MG - CENTRALINA - Próx. BR-153	A sirene está ligada		Alerta de Software	0	NÃO	-18,5714	-49,1931
	10/07/2024 23:10:43	MG - CENTRALINA - Próx. BR-153	Parada do Veículo		Alerta de Software	0	NÃO	-18,5714	-49,1931
	10/07/2024 23:08:43	MG - CENTRALINA - Próx. BR-153	A sirene está ligada		Alerta de Software	0	NÃO	-18,5714	-49,1931
	10/07/2024 23:08:43	MG - CENTRALINA - Próx. BR-153	Parada do Veículo		Alerta de Software	0	NÃO	-18,5714	-49,1931
	10/07/2024 23:08:43	MG - CENTRALINA - Próx. BR-153	O veículo está bloqueado		Status	0	NÃO	-18,5714	-49,1931
	10/07/2024 23:08:43	MG - CENTRALINA - Próx. BR-153	A sirene está ligada		Status	0	NÃO	-18,5714	-49,1931
	10/07/2024 23:06:43	MG - CENTRALINA - Próx. BR-153	A sirene está ligada		Status	0	NÃO	-18,5714	-49,1931
	10/07/2024 23:06:43	MG - CENTRALINA - Próx. BR-153	O veículo está bloqueado		Status	0	NÃO	-18,5714	-49,1931
	10/07/2024 23:06:43	MG - CENTRALINA - Próx. BR-153	A sirene está ligada		Alerta de Software	0	NÃO	-18,5714	-49,1931
	10/07/2024 23:06:43	MG - CENTRALINA - Próx. BR-153	Parada do Veículo		Alerta de Software	0	NÃO	-18,5714	-49,1931
	10/07/2024 23:04:43	MG - CENTRALINA - Próx. BR-153	A sirene está ligada		Alerta de Software	0	NÃO	-18,5714	-49,1931
	10/07/2024 23:04:43	MG - CENTRALINA - Próx. BR-153	Parada do Veículo		Alerta de Software	0	NÃO	-18,5714	-49,1931
	10/07/2024 23:04:43	MG - CENTRALINA - Próx. BR-153	O veículo está bloqueado		Status	0	NÃO	-18,5714	-49,1931
	10/07/2024 23:04:43	MG - CENTRALINA - Próx. BR-153	A sirene está ligada		Status	0	NÃO	-18,5714	-49,1931
	10/07/2024 23:02:43	MG - CENTRALINA - Próx. BR-153	A sirene está ligada		Status	0	NÃO	-18,5714	-49,1931

RELATÓRIO ANALÍTICO POR VEÍCULO







Período: 09/07/2024 00:00:00 à 15/07/2024 23:59:59

Identificador: SSU6D35 EDIVAN DAF XF480 2024 (2º Bloqueio Onix)

Placa: SSU6D35




- Legenda:**
-  Mensagens enviadas do Veículo (Veículo -> Central)
 -  Mensagens enviadas do Veículo (Controle de Jornada Cliente)
 -  Mensagens enviadas da Central (Central -> Veículo)







































Sentido:	Data e Hora:	Localização:	Mensagem:	Modo Emergência	Tipo Mensagem:	Vel. (Km/h)	Log ?	Latitude	Longitude
	10/07/2024 23:02:43	MG - CENTRALINA - Próx. BR-153	O veículo está bloqueado		Status	0	NÃO	-18,5714	-49,1931
	10/07/2024 23:02:43	MG - CENTRALINA - Próx. BR-153	A sirene está ligada		Alerta de Software	0	NÃO	-18,5714	-49,1931
	10/07/2024 23:02:43	MG - CENTRALINA - Próx. BR-153	Parada do Veículo		Alerta de Software	0	NÃO	-18,5714	-49,1931
	10/07/2024 23:00:43	MG - CENTRALINA - Próx. BR-153	A sirene está ligada		Alerta de Software	0	NÃO	-18,5714	-49,1931
	10/07/2024 23:00:43	MG - CENTRALINA - Próx. BR-153	Parada do Veículo		Alerta de Software	0	NÃO	-18,5714	-49,1931
	10/07/2024 23:00:43	MG - CENTRALINA - Próx. BR-153	O veículo está bloqueado		Status	0	NÃO	-18,5714	-49,1931
	10/07/2024 23:00:43	MG - CENTRALINA - Próx. BR-153	A sirene está ligada		Status	0	NÃO	-18,5714	-49,1931
	10/07/2024 22:58:43	MG - CENTRALINA - Próx. BR-153	A sirene está ligada		Status	0	NÃO	-18,5714	-49,1931
	10/07/2024 22:58:43	MG - CENTRALINA - Próx. BR-153	O veículo está bloqueado		Status	0	NÃO	-18,5714	-49,1931
	10/07/2024 22:58:43	MG - CENTRALINA - Próx. BR-153	A sirene está ligada		Alerta de Software	0	NÃO	-18,5714	-49,1931
	10/07/2024 22:58:43	MG - CENTRALINA - Próx. BR-153	Parada do Veículo		Alerta de Software	0	NÃO	-18,5714	-49,1931
	10/07/2024 22:56:43	MG - CENTRALINA - Próx. BR-153	A sirene está ligada		Alerta de Software	0	NÃO	-18,5714	-49,1931
	10/07/2024 22:56:43	MG - CENTRALINA - Próx. BR-153	Parada do Veículo		Alerta de Software	0	NÃO	-18,5714	-49,1931
	10/07/2024 22:56:43	MG - CENTRALINA - Próx. BR-153	O veículo está bloqueado		Status	0	NÃO	-18,5714	-49,1931
	10/07/2024 22:56:43	MG - CENTRALINA - Próx. BR-153	A sirene está ligada		Status	0	NÃO	-18,5714	-49,1931
	10/07/2024 22:54:43	MG - CENTRALINA - Próx. BR-153	A sirene está ligada		Status	0	NÃO	-18,5714	-49,1931
	10/07/2024 22:54:43	MG - CENTRALINA - Próx. BR-153	O veículo está bloqueado		Status	0	NÃO	-18,5714	-49,1931
	10/07/2024 22:54:43	MG - CENTRALINA - Próx. BR-153	A sirene está ligada		Alerta de Software	0	NÃO	-18,5714	-49,1931
	10/07/2024 22:54:43	MG - CENTRALINA - Próx. BR-153	Parada do Veículo		Alerta de Software	0	NÃO	-18,5714	-49,1931
	10/07/2024 22:52:43	MG - CENTRALINA - Próx. BR-153	A sirene está ligada		Alerta de Software	0	NÃO	-18,5714	-49,1931
	10/07/2024 22:52:43	MG - CENTRALINA - Próx. BR-153	Parada do Veículo		Alerta de Software	0	NÃO	-18,5714	-49,1931
	10/07/2024 22:52:43	MG - CENTRALINA - Próx. BR-153	O veículo está bloqueado		Status	0	NÃO	-18,5714	-49,1931
	10/07/2024 22:52:43	MG - CENTRALINA - Próx. BR-153	A sirene está ligada		Status	0	NÃO	-18,5714	-49,1931
	10/07/2024 22:50:43	MG - CENTRALINA - Próx. BR-153	A sirene está ligada		Status	0	NÃO	-18,5714	-49,1931
	10/07/2024 22:50:43	MG - CENTRALINA - Próx. BR-153	O veículo está bloqueado		Status	0	NÃO	-18,5714	-49,1931
	10/07/2024 22:50:43	MG - CENTRALINA - Próx. BR-153	A sirene está ligada		Alerta de Software	0	NÃO	-18,5714	-49,1931
	10/07/2024 22:50:43	MG - CENTRALINA - Próx. BR-153	Parada do Veículo		Alerta de Software	0	NÃO	-18,5714	-49,1931
	10/07/2024 22:48:43	MG - CENTRALINA - Próx. BR-153	A sirene está ligada		Alerta de Software	0	NÃO	-18,5714	-49,1931
	10/07/2024 22:48:43	MG - CENTRALINA - Próx. BR-153	Parada do Veículo		Alerta de Software	0	NÃO	-18,5714	-49,1931
	10/07/2024 22:48:43	MG - CENTRALINA - Próx. BR-153	O veículo está bloqueado		Status	0	NÃO	-18,5714	-49,1931
	10/07/2024 22:48:43	MG - CENTRALINA - Próx. BR-153	A sirene está ligada		Status	0	NÃO	-18,5714	-49,1931
	10/07/2024 22:46:43	MG - CENTRALINA - Próx. BR-153	A sirene está ligada		Status	0	NÃO	-18,5714	-49,1931
	10/07/2024 22:46:43	MG - CENTRALINA - Próx. BR-153	O veículo está bloqueado		Status	0	NÃO	-18,5714	-49,1931
	10/07/2024 22:46:43	MG - CENTRALINA - Próx. BR-153	A sirene está ligada		Alerta de Software	0	NÃO	-18,5714	-49,1931
	10/07/2024 22:46:43	MG - CENTRALINA - Próx. BR-153	Parada do Veículo		Alerta de Software	0	NÃO	-18,5714	-49,1931
	10/07/2024 22:44:43	MG - CENTRALINA - Próx. BR-153	A sirene está ligada		Alerta de Software	0	NÃO	-18,5714	-49,1931
	10/07/2024 22:44:43	MG - CENTRALINA - Próx. BR-153	Parada do Veículo		Alerta de Software	0	NÃO	-18,5714	-49,1931

RELATÓRIO ANALÍTICO POR VEÍCULO

Período: 09/07/2024 00:00:00 à 15/07/2024 23:59:59
Identificador: SSU6D35 EDIVAN DAF XF480 2024 (2º Bloqueio Onix)
Placa: SSU6D35




- Legenda:**
-  Mensagens enviadas do Veículo (Veículo -> Central)
 -  Mensagens enviadas do Veículo (Controle de Jornada Cliente)
 -  Mensagens enviadas da Central (Central -> Veículo)
































Sentido:	Data e Hora:	Localização:	Mensagem:	Modo Emergência	Tipo Mensagem:	Vel. (Km/h)	Log ?	Latitude	Longitude
	10/07/2024 22:44:43	MG - CENTRALINA - Próx. BR-153	O veículo está bloqueado		Status	0	NÃO	-18,5714	-49,1931
	10/07/2024 22:44:43	MG - CENTRALINA - Próx. BR-153	A sirene está ligada		Status	0	NÃO	-18,5714	-49,1931
	10/07/2024 22:42:43	MG - CENTRALINA - Próx. BR-153	A sirene está ligada		Status	0	NÃO	-18,5714	-49,1931
	10/07/2024 22:42:43	MG - CENTRALINA - Próx. BR-153	O veículo está bloqueado		Status	0	NÃO	-18,5714	-49,1931
	10/07/2024 22:42:43	MG - CENTRALINA - Próx. BR-153	A sirene está ligada		Alerta de Software	0	NÃO	-18,5714	-49,1931
	10/07/2024 22:42:43	MG - CENTRALINA - Próx. BR-153	Parada do Veículo		Alerta de Software	0	NÃO	-18,5714	-49,1931
	10/07/2024 22:40:43	MG - CENTRALINA - Próx. BR-153	A sirene está ligada		Alerta de Software	0	NÃO	-18,5714	-49,1931
	10/07/2024 22:40:43	MG - CENTRALINA - Próx. BR-153	Parada do Veículo		Alerta de Software	0	NÃO	-18,5714	-49,1931
	10/07/2024 22:40:43	MG - CENTRALINA - Próx. BR-153	O veículo está bloqueado		Status	0	NÃO	-18,5714	-49,1931
	10/07/2024 22:40:43	MG - CENTRALINA - Próx. BR-153	A sirene está ligada		Status	0	NÃO	-18,5714	-49,1931
	10/07/2024 22:38:43	MG - CENTRALINA - Próx. BR-153	A sirene está ligada		Status	0	NÃO	-18,5714	-49,1931
	10/07/2024 22:38:43	MG - CENTRALINA - Próx. BR-153	O veículo está bloqueado		Status	0	NÃO	-18,5714	-49,1931
	10/07/2024 22:38:43	MG - CENTRALINA - Próx. BR-153	A sirene está ligada		Alerta de Software	0	NÃO	-18,5714	-49,1931
	10/07/2024 22:38:43	MG - CENTRALINA - Próx. BR-153	Parada do Veículo		Alerta de Software	0	NÃO	-18,5714	-49,1931
	10/07/2024 22:36:43	MG - CENTRALINA - Próx. BR-153	A sirene está ligada		Alerta de Software	0	NÃO	-18,5714	-49,1931
	10/07/2024 22:36:43	MG - CENTRALINA - Próx. BR-153	Parada do Veículo		Alerta de Software	0	NÃO	-18,5714	-49,1931
	10/07/2024 22:36:43	MG - CENTRALINA - Próx. BR-153	O veículo está bloqueado		Status	0	NÃO	-18,5714	-49,1931
	10/07/2024 22:36:43	MG - CENTRALINA - Próx. BR-153	A sirene está ligada		Status	0	NÃO	-18,5714	-49,1931
	10/07/2024 22:34:43	MG - CENTRALINA - Próx. BR-153	A sirene está ligada		Status	0	NÃO	-18,5714	-49,1931
	10/07/2024 22:34:43	MG - CENTRALINA - Próx. BR-153	O veículo está bloqueado		Status	0	NÃO	-18,5714	-49,1931
	10/07/2024 22:34:43	MG - CENTRALINA - Próx. BR-153	A sirene está ligada		Alerta de Software	0	NÃO	-18,5714	-49,1931
	10/07/2024 22:34:43	MG - CENTRALINA - Próx. BR-153	Parada do Veículo		Alerta de Software	0	NÃO	-18,5714	-49,1931
	10/07/2024 22:32:43	MG - CENTRALINA - Próx. BR-153	A sirene está ligada		Alerta de Software	0	NÃO	-18,5714	-49,1931
	10/07/2024 22:32:43	MG - CENTRALINA - Próx. BR-153	Parada do Veículo		Alerta de Software	0	NÃO	-18,5714	-49,1931
	10/07/2024 22:32:43	MG - CENTRALINA - Próx. BR-153	O veículo está bloqueado		Status	0	NÃO	-18,5714	-49,1931
	10/07/2024 22:32:43	MG - CENTRALINA - Próx. BR-153	A sirene está ligada		Status	0	NÃO	-18,5714	-49,1931
	10/07/2024 22:30:43	MG - CENTRALINA - Próx. BR-153	A sirene está ligada		Status	0	NÃO	-18,5714	-49,1931
	10/07/2024 22:30:43	MG - CENTRALINA - Próx. BR-153	O veículo está bloqueado		Status	0	NÃO	-18,5714	-49,1931
	10/07/2024 22:30:43	MG - CENTRALINA - Próx. BR-153	A sirene está ligada		Alerta de Software	0	NÃO	-18,5714	-49,1931
	10/07/2024 22:30:43	MG - CENTRALINA - Próx. BR-153	Parada do Veículo		Alerta de Software	0	NÃO	-18,5714	-49,1931
	10/07/2024 22:28:43	MG - CENTRALINA - Próx. BR-153	A sirene está ligada		Alerta de Software	0	NÃO	-18,5714	-49,1931
	10/07/2024 22:28:43	MG - CENTRALINA - Próx. BR-153	Parada do Veículo		Alerta de Software	0	NÃO	-18,5714	-49,1931
	10/07/2024 22:28:43	MG - CENTRALINA - Próx. BR-153	O veículo está bloqueado		Status	0	NÃO	-18,5714	-49,1931
	10/07/2024 22:28:43	MG - CENTRALINA - Próx. BR-153	A sirene está ligada		Status	0	NÃO	-18,5714	-49,1931
	10/07/2024 22:26:43	MG - CENTRALINA - Próx. BR-153	A sirene está ligada		Status	0	NÃO	-18,5714	-49,1931
	10/07/2024 22:26:43	MG - CENTRALINA - Próx. BR-153	O veículo está bloqueado		Status	0	NÃO	-18,5714	-49,1931
	10/07/2024 22:26:43	MG - CENTRALINA - Próx. BR-153	A sirene está ligada		Alerta de Software	0	NÃO	-18,5714	-49,1931

RELATÓRIO ANALÍTICO POR VEÍCULO

Período: 09/07/2024 00:00:00 à 15/07/2024 23:59:59
Identificador: SSU6D35 EDIVAN DAF XF480 2024 (2º Bloqueio Onix)
Placa: SSU6D35




- Legenda:**
-  Mensagens enviadas do Veículo (Veículo -> Central)
 -  Mensagens enviadas do Veículo (Controle de Jornada Cliente)
 -  Mensagens enviadas da Central (Central -> Veículo)





























Sentido:	Data e Hora:	Localização:	Mensagem:	Modo Emergência	Tipo Mensagem:	Vel. (Km/h)	Log ?	Latitude	Longitude
	10/07/2024 22:26:43	MG - CENTRALINA - Próx. BR-153	Parada do Veículo		Alerta de Software	0	NÃO	-18,5714	-49,1931
	10/07/2024 22:25:27	MENSAGEM ENVIADA PELA CENTRAL Enviada por: integração	Temporizador 10-10 / 15 hora(s)		Comando	-	-	-	-
	10/07/2024 22:24:43	MG - CENTRALINA - Próx. BR-153	A sirene está ligada		Alerta de Software	0	NÃO	-18,5714	-49,1931
	10/07/2024 22:24:43	MG - CENTRALINA - Próx. BR-153	Parada do Veículo		Alerta de Software	0	NÃO	-18,5714	-49,1931
	10/07/2024 22:24:43	MG - CENTRALINA - Próx. BR-153	O veículo está bloqueado		Status	0	NÃO	-18,5714	-49,1931
	10/07/2024 22:24:43	MG - CENTRALINA - Próx. BR-153	A sirene está ligada		Status	0	NÃO	-18,5714	-49,1931
	10/07/2024 22:22:43	MG - CENTRALINA - Próx. BR-153	A sirene está ligada		Status	0	NÃO	-18,5714	-49,1931
	10/07/2024 22:22:43	MG - CENTRALINA - Próx. BR-153	O veículo está bloqueado		Status	0	NÃO	-18,5714	-49,1931
	10/07/2024 22:22:43	MG - CENTRALINA - Próx. BR-153	A sirene está ligada		Alerta de Software	0	NÃO	-18,5714	-49,1931
	10/07/2024 22:22:43	MG - CENTRALINA - Próx. BR-153	Parada do Veículo		Alerta de Software	0	NÃO	-18,5714	-49,1931
	10/07/2024 22:20:43	MG - CENTRALINA - Próx. BR-153	A sirene está ligada		Alerta de Software	0	NÃO	-18,5714	-49,1931
	10/07/2024 22:20:43	MG - CENTRALINA - Próx. BR-153	Parada do Veículo		Alerta de Software	0	NÃO	-18,5714	-49,1931
	10/07/2024 22:20:43	MG - CENTRALINA - Próx. BR-153	O veículo está bloqueado		Status	0	NÃO	-18,5714	-49,1931
	10/07/2024 22:20:43	MG - CENTRALINA - Próx. BR-153	A sirene está ligada		Status	0	NÃO	-18,5714	-49,1931
	10/07/2024 22:18:43	MG - CENTRALINA - Próx. BR-153	A sirene está ligada		Status	0	NÃO	-18,5714	-49,1931
	10/07/2024 22:18:43	MG - CENTRALINA - Próx. BR-153	O veículo está bloqueado		Status	0	NÃO	-18,5714	-49,1931
	10/07/2024 22:18:43	MG - CENTRALINA - Próx. BR-153	A sirene está ligada		Alerta de Software	0	NÃO	-18,5714	-49,1931
	10/07/2024 22:18:43	MG - CENTRALINA - Próx. BR-153	Parada do Veículo		Alerta de Software	0	NÃO	-18,5714	-49,1931
	10/07/2024 22:16:43	MG - CENTRALINA - Próx. BR-153	A sirene está ligada		Alerta de Software	0	NÃO	-18,5715	-49,1931
	10/07/2024 22:16:43	MG - CENTRALINA - Próx. BR-153	Parada do Veículo		Alerta de Software	0	NÃO	-18,5715	-49,1931
	10/07/2024 22:16:43	MG - CENTRALINA - Próx. BR-153	O veículo está bloqueado		Status	0	NÃO	-18,5715	-49,1931
	10/07/2024 22:16:43	MG - CENTRALINA - Próx. BR-153	A sirene está ligada		Status	0	NÃO	-18,5715	-49,1931
	10/07/2024 22:15:24	MENSAGEM ENVIADA PELA CENTRAL Enviada por: integração	Ligar Bloqueio		Comando	-	-	-	-
	10/07/2024 22:15:24	MENSAGEM ENVIADA PELA CENTRAL Enviada por: integração	Ligar Sirene		Comando	-	-	-	-
	10/07/2024 22:14:43	MG - CENTRALINA - Próx. BR-153	Parada do Veículo		Alerta de Software	0	NÃO	-18,5715	-49,1931
	10/07/2024 22:12:43	MG - CENTRALINA - Próx. BR-153	Parada do Veículo		Alerta de Software	0	NÃO	-18,5715	-49,1930
	10/07/2024 22:10:43	MG - CENTRALINA - Próx. BR-153	Parada do Veículo		Alerta de Software	0	NÃO	-18,5715	-49,1930
	10/07/2024 22:09:57	MENSAGEM ENVIADA PELA CENTRAL Enviada por: integração	Temporizador 05-05 / 1 hora(s)		Comando	-	-	-	-
	10/07/2024 22:08:43	MG - CENTRALINA - Próx. BR-153	Parada do Veículo		Alerta de Software	0	NÃO	-18,5715	-49,1930
	10/07/2024 22:06:43	MG - CENTRALINA - Próx. BR-153	Parada do Veículo		Alerta de Software	0	NÃO	-18,5715	-49,1930
	10/07/2024 22:04:43	MG - CENTRALINA - Próx. BR-153	Parada do Veículo		Alerta de Software	0	NÃO	-18,5715	-49,1930
	10/07/2024 22:02:43	MG - CENTRALINA - Próx. BR-153	Parada do Veículo		Alerta de Software	0	NÃO	-18,5715	-49,1930
	10/07/2024 22:00:43	MG - CENTRALINA - Próx. BR-153	Parada do Veículo		Alerta de Software	0	NÃO	-18,5715	-49,1930
	10/07/2024 21:58:43	MG - CENTRALINA - Próx. BR-153	Parada do Veículo		Alerta de Software	0	NÃO	-18,5715	-49,1930
	10/07/2024 21:56:43	MG - CENTRALINA - Próx. BR-153	Parada do Veículo		Alerta de Software	0	NÃO	-18,5715	-49,1930
	10/07/2024 21:54:43	MG - CENTRALINA - Próx. BR-153	Parada do Veículo		Alerta de Software	0	NÃO	-18,5715	-49,1930

RELATÓRIO ANALÍTICO POR VEÍCULO

Período: 09/07/2024 00:00:00 à 15/07/2024 23:59:59
Identificador: SSU6D35 EDIVAN DAF XF480 2024 (2º Bloqueio Onix)
Placa: SSU6D35




- Legenda:**
-  Mensagens enviadas do Veículo (Veículo -> Central)
 -  Mensagens enviadas do Veículo (Controle de Jornada Cliente)
 -  Mensagens enviadas da Central (Central -> Veículo)








































Sentido:	Data e Hora:	Localização:	Mensagem:	Modo Emergência	Tipo Mensagem:	Vel. (Km/h)	Log ?	Latitude	Longitude
	10/07/2024 21:52:43	MG - CENTRALINA - Próx. BR-153	Parada do Veículo		Alerta de Software	0	NÃO	-18,5715	-49,1930
	10/07/2024 21:50:43	MG - CENTRALINA - Próx. BR-153	Parada do Veículo		Alerta de Software	0	NÃO	-18,5715	-49,1930
	10/07/2024 21:48:43	MG - CENTRALINA - Próx. BR-153	Parada do Veículo		Alerta de Software	0	NÃO	-18,5715	-49,1930
	10/07/2024 21:46:43	MG - CENTRALINA - Próx. BR-153	Parada do Veículo		Alerta de Software	0	NÃO	-18,5715	-49,1930
	10/07/2024 21:44:43	MG - CENTRALINA - Próx. BR-153	Parada do Veículo		Alerta de Software	0	NÃO	-18,5715	-49,1930
	10/07/2024 21:42:43	MG - CENTRALINA - Próx. BR-153	Parada do Veículo		Alerta de Software	0	NÃO	-18,5715	-49,1930
	10/07/2024 21:40:43	MG - CENTRALINA - Próx. BR-153	Parada do Veículo		Alerta de Software	0	NÃO	-18,5715	-49,1930
	10/07/2024 21:38:43	MG - CENTRALINA - Próx. BR-153	Parada do Veículo		Alerta de Software	0	NÃO	-18,5715	-49,1930
	10/07/2024 21:36:43	MG - CENTRALINA - Próx. BR-153	Parada do Veículo		Alerta de Software	0	NÃO	-18,5715	-49,1930
	10/07/2024 21:34:43	MG - CENTRALINA - Próx. BR-153	Parada do Veículo		Alerta de Software	0	NÃO	-18,5715	-49,1930
	10/07/2024 21:32:43	MG - CENTRALINA - Próx. BR-153	Parada do Veículo		Alerta de Software	0	NÃO	-18,5715	-49,1930
	10/07/2024 21:30:43	MG - CENTRALINA - Próx. BR-153	Parada do Veículo		Alerta de Software	0	NÃO	-18,5715	-49,1930
	10/07/2024 21:28:43	MG - CENTRALINA - Próx. BR-153	Parada do Veículo		Alerta de Software	0	NÃO	-18,5715	-49,1930
	10/07/2024 21:26:43	MG - CENTRALINA - Próx. BR-153	Parada do Veículo		Alerta de Software	0	NÃO	-18,5715	-49,1930
	10/07/2024 21:24:43	MG - CENTRALINA - Próx. BR-153	Parada do Veículo		Alerta de Software	0	NÃO	-18,5715	-49,1930
	10/07/2024 21:22:43	MG - CENTRALINA - Próx. BR-153	Parada do Veículo		Alerta de Software	0	NÃO	-18,5715	-49,1930
	10/07/2024 21:20:43	MG - CENTRALINA - Próx. BR-153	Parada do Veículo		Alerta de Software	0	NÃO	-18,5715	-49,1930
	10/07/2024 21:18:43	MG - CENTRALINA - Próx. BR-153	Parada do Veículo		Alerta de Software	0	NÃO	-18,5715	-49,1930
	10/07/2024 21:16:43	MG - CENTRALINA - Próx. BR-153	Parada do Veículo		Alerta de Software	0	NÃO	-18,5715	-49,1930
	10/07/2024 21:14:43	MG - CENTRALINA - Próx. BR-153	Parada do Veículo		Alerta de Software	0	NÃO	-18,5715	-49,1930
	10/07/2024 21:12:43	MG - CENTRALINA - Próx. BR-153	Parada do Veículo		Alerta de Software	0	NÃO	-18,5715	-49,1930
	10/07/2024 21:10:43	MG - CENTRALINA - Próx. BR-153	Parada do Veículo		Alerta de Software	0	NÃO	-18,5715	-49,1930
	10/07/2024 21:08:43	MG - CENTRALINA - Próx. BR-153	Parada do Veículo		Alerta de Software	0	NÃO	-18,5715	-49,1930
	10/07/2024 21:06:43	MG - CENTRALINA - Próx. BR-153	Parada do Veículo		Alerta de Software	0	NÃO	-18,5715	-49,1930
	10/07/2024 21:04:43	MG - CENTRALINA - Próx. BR-153	Parada do Veículo		Alerta de Software	0	NÃO	-18,5715	-49,1930
	10/07/2024 21:02:43	MG - CENTRALINA - Próx. BR-153	Parada do Veículo		Alerta de Software	0	NÃO	-18,5715	-49,1930
	10/07/2024 21:00:43	MG - CENTRALINA - Próx. BR-153	Parada do Veículo		Alerta de Software	0	NÃO	-18,5715	-49,1930
	10/07/2024 20:58:43	MG - CENTRALINA - Próx. BR-153	Parada do Veículo		Alerta de Software	0	NÃO	-18,5715	-49,1930
	10/07/2024 20:56:43	MG - CENTRALINA - Próx. BR-153	Parada do Veículo		Alerta de Software	0	NÃO	-18,5715	-49,1930
	10/07/2024 20:54:43	MG - CENTRALINA - Próx. BR-153	Parada do Veículo		Alerta de Software	0	NÃO	-18,5715	-49,1930
	10/07/2024 20:52:43	MG - CENTRALINA - Próx. BR-153	Parada do Veículo		Alerta de Software	0	NÃO	-18,5715	-49,1930
	10/07/2024 20:50:43	MG - CENTRALINA - Próx. BR-153	Parada do Veículo		Alerta de Software	0	NÃO	-18,5715	-49,1930
	10/07/2024 20:48:43	MG - CENTRALINA - Próx. BR-153	Parada do Veículo		Alerta de Software	0	NÃO	-18,5715	-49,1930
	10/07/2024 20:46:43	MG - CENTRALINA - Próx. BR-153	Parada do Veículo		Alerta de Software	0	NÃO	-18,5715	-49,1930
	10/07/2024 20:44:43	MG - CENTRALINA - Próx. BR-153	Parada do Veículo		Alerta de Software	0	NÃO	-18,5715	-49,1930
	10/07/2024 20:42:43	MG - CENTRALINA - Próx. BR-153	Parada do Veículo		Alerta de Software	0	NÃO	-18,5715	-49,1930
	10/07/2024 20:40:43	MG - CENTRALINA - Próx. BR-153	Parada do Veículo		Alerta de Software	0	NÃO	-18,5715	-49,1930

RELATÓRIO ANALÍTICO POR VEÍCULO

Período: 09/07/2024 00:00:00 à 15/07/2024 23:59:59
Identificador: SSU6D35 EDIVAN DAF XF480 2024 (2º Bloqueio Onix)
Placa: SSU6D35

- Legenda:**
-  Mensagens enviadas do Veículo (Veículo -> Central)
 -  Mensagens enviadas do Veículo (Controle de Jornada Cliente)
 -  Mensagens enviadas da Central (Central -> Veículo)






Sentido:	Data e Hora:	Localização:	Mensagem:	Modo Emergência	Tipo Mensagem:	Vel. (Km/h)	Log ?	Latitude	Longitude
	10/07/2024 20:38:43	MG - CENTRALINA - Próx. BR-153	Parada do Veículo		Alerta de Software	0	NÃO	-18,5715	-49,1930
	10/07/2024 20:36:43	MG - CENTRALINA - Próx. BR-153	Parada do Veículo		Alerta de Software	0	NÃO	-18,5715	-49,1930
	10/07/2024 20:34:43	MG - CENTRALINA - Próx. BR-153	Parada do Veículo		Alerta de Software	0	NÃO	-18,5715	-49,1930
	10/07/2024 20:32:43	MG - CENTRALINA - Próx. BR-153	Parada do Veículo		Alerta de Software	0	NÃO	-18,5715	-49,1930
	10/07/2024 20:30:43	MG - CENTRALINA - Próx. BR-153	Parada do Veículo		Alerta de Software	0	NÃO	-18,5715	-49,1930
	10/07/2024 20:28:43	MG - CENTRALINA - Próx. BR-153	Parada do Veículo		Alerta de Software	0	NÃO	-18,5715	-49,1930
	10/07/2024 20:26:43	MG - CENTRALINA - Próx. BR-153	Parada do Veículo		Alerta de Software	0	NÃO	-18,5715	-49,1930
	10/07/2024 20:24:43	MG - CENTRALINA - Próx. BR-153	Parada do Veículo		Alerta de Software	0	NÃO	-18,5715	-49,1930
	10/07/2024 20:22:43	MG - CENTRALINA - Próx. BR-153	Parada do Veículo		Alerta de Software	0	NÃO	-18,5715	-49,1930
	10/07/2024 20:20:43	MG - CENTRALINA - Próx. BR-153	Parada do Veículo		Alerta de Software	0	NÃO	-18,5715	-49,1930
	10/07/2024 20:18:43	MG - CENTRALINA - Próx. BR-153	Parada do Veículo		Alerta de Software	0	NÃO	-18,5715	-49,1930
	10/07/2024 20:16:43	MG - CENTRALINA - Próx. BR-153	Parada do Veículo		Alerta de Software	0	NÃO	-18,5715	-49,1930
	10/07/2024 20:14:43	MG - CENTRALINA - Próx. BR-153	Parada do Veículo		Alerta de Software	0	NÃO	-18,5715	-49,1930
	10/07/2024 20:12:43	MG - CENTRALINA - Próx. BR-153	Parada do Veículo		Alerta de Software	0	NÃO	-18,5715	-49,1930
	10/07/2024 20:10:43	MG - CENTRALINA - Próx. BR-153	Parada do Veículo		Alerta de Software	0	NÃO	-18,5715	-49,1930
	10/07/2024 20:08:43	MG - CENTRALINA - Próx. BR-153	Parada do Veículo		Alerta de Software	0	NÃO	-18,5715	-49,1930
	10/07/2024 20:06:43	MG - CENTRALINA - Próx. BR-153	Parada do Veículo		Alerta de Software	0	NÃO	-18,5715	-49,1930
	10/07/2024 20:04:43	MG - CENTRALINA - Próx. BR-153	Parada do Veículo		Alerta de Software	0	NÃO	-18,5715	-49,1930
	10/07/2024 20:02:43	MG - CENTRALINA - Próx. BR-153	Parada do Veículo		Alerta de Software	0	NÃO	-18,5715	-49,1930
	10/07/2024 20:00:43	MG - CENTRALINA - Próx. BR-153	Parada do Veículo		Alerta de Software	0	NÃO	-18,5715	-49,1930
	10/07/2024 19:58:43	MG - CENTRALINA - Próx. BR-153	Parada do Veículo		Alerta de Software	0	NÃO	-18,5715	-49,1930
	10/07/2024 19:56:43	MG - CENTRALINA - Próx. BR-153	Parada do Veículo		Alerta de Software	0	NÃO	-18,5715	-49,1930
	10/07/2024 19:54:43	MG - CENTRALINA - Próx. BR-153	Parada do Veículo		Alerta de Software	0	NÃO	-18,5715	-49,1930
	10/07/2024 19:52:43	MG - CENTRALINA - Próx. BR-153	Parada do Veículo		Alerta de Software	0	NÃO	-18,5715	-49,1930
	10/07/2024 19:50:43	MG - CENTRALINA - Próx. BR-153	Parada do Veículo		Alerta de Software	0	NÃO	-18,5715	-49,1930
	10/07/2024 19:48:43	MG - CENTRALINA - Próx. BR-153	Parada do Veículo		Alerta de Software	0	NÃO	-18,5715	-49,1930
	10/07/2024 19:46:43	MG - CENTRALINA - Próx. BR-153	Parada do Veículo		Alerta de Software	0	NÃO	-18,5715	-49,1930
	10/07/2024 19:44:43	MG - CENTRALINA - Próx. BR-153	Parada do Veículo		Alerta de Software	0	NÃO	-18,5715	-49,1930
	10/07/2024 19:42:44	MG - CENTRALINA - Próx. BR-153	Parada do Veículo		Alerta de Software	0	NÃO	-18,5715	-49,1930
	10/07/2024 19:40:44	MG - CENTRALINA - Próx. BR-153	Parada do Veículo		Alerta de Software	0	NÃO	-18,5715	-49,1930
	10/07/2024 19:38:44	MG - CENTRALINA - Próx. BR-153	Parada do Veículo		Alerta de Software	0	NÃO	-18,5715	-49,1930
	10/07/2024 19:36:44	MG - CENTRALINA - Próx. BR-153	Parada do Veículo		Alerta de Software	0	NÃO	-18,5715	-49,1930
	10/07/2024 19:34:44	MG - CENTRALINA - Próx. BR-153	Parada do Veículo		Alerta de Software	0	NÃO	-18,5715	-49,1930
	10/07/2024 19:32:44	MG - CENTRALINA - Próx. BR-153	Parada do Veículo		Alerta de Software	0	NÃO	-18,5715	-49,1930
	10/07/2024 19:30:44	MG - CENTRALINA - Próx. BR-153	Parada do Veículo		Alerta de Software	0	NÃO	-18,5715	-49,1930
	10/07/2024 19:28:44	MG - CENTRALINA - Próx. BR-153	Parada do Veículo		Alerta de Software	0	NÃO	-18,5715	-49,1930
	10/07/2024 19:26:44	MG - CENTRALINA - Próx. BR-153	Parada do Veículo		Alerta de Software	0	NÃO	-18,5715	-49,1930

RELATÓRIO ANALÍTICO POR VEÍCULO





































Período: 09/07/2024 00:00:00 à 15/07/2024 23:59:59

Identificador: SSU6D35 EDIVAN DAF XF480 2024 (2º Bloqueio Onix)

Placa: SSU6D35




- Legenda:**
-  Mensagens enviadas do Veículo (Veículo -> Central)
 -  Mensagens enviadas do Veículo (Controle de Jornada Cliente)
 -  Mensagens enviadas da Central (Central -> Veículo)



Sentido:	Data e Hora:	Localização:	Mensagem:	Modo Emergência	Tipo Mensagem:	Vel. (Km/h)	Log ?	Latitude	Longitude
	10/07/2024 19:24:44	MG - CENTRALINA - Próx. BR-153	Parada do Veículo		Alerta de Software	0	NÃO	-18,5715	-49,1930
	10/07/2024 19:22:44	MG - CENTRALINA - Próx. BR-153	Porta do Motorista aberta		Status	0	NÃO	-18,5715	-49,1930
	10/07/2024 19:22:44	MG - CENTRALINA - Próx. BR-153	Parada do Veículo		Alerta de Software	0	NÃO	-18,5715	-49,1930
	10/07/2024 19:21:27	MG - CENTRALINA - Próx. BR-153	Parada do Veículo		Alerta de Software	0	NÃO	-18,5715	-49,1930
	10/07/2024 19:21:27	MG - CENTRALINA - Próx. BR-153	Porta do Motorista aberta		Evento	0	NÃO	-18,5715	-49,1930
	10/07/2024 19:18:44	MG - CENTRALINA - Próx. BR-153	Parada do Veículo		Alerta de Software	0	NÃO	-18,5715	-49,1930
	10/07/2024 19:16:44	MG - CENTRALINA - Próx. BR-153	Parada do Veículo		Alerta de Software	0	NÃO	-18,5715	-49,1930
	10/07/2024 19:14:44	MG - CENTRALINA - Próx. BR-153	Parada do Veículo		Alerta de Software	0	NÃO	-18,5715	-49,1930
	10/07/2024 19:12:44	MG - CENTRALINA - Próx. BR-153	Parada do Veículo		Alerta de Software	0	NÃO	-18,5715	-49,1930
	10/07/2024 19:10:44	MG - CENTRALINA - Próx. BR-153	Parada do Veículo		Alerta de Software	0	NÃO	-18,5715	-49,1930
	10/07/2024 19:08:44	MG - CENTRALINA - Próx. BR-153	Parada do Veículo		Alerta de Software	0	NÃO	-18,5715	-49,1930
	10/07/2024 19:06:44	MG - CENTRALINA - Próx. BR-153	Parada do Veículo		Alerta de Software	0	NÃO	-18,5715	-49,1930
	10/07/2024 19:04:44	MG - CENTRALINA - Próx. BR-153	Parada do Veículo		Alerta de Software	0	NÃO	-18,5715	-49,1930
	10/07/2024 19:02:44	MG - CENTRALINA - Próx. BR-153	Parada do Veículo		Alerta de Software	0	NÃO	-18,5715	-49,1930
	10/07/2024 19:00:44	MG - CENTRALINA - Próx. BR-153	Parada do Veículo		Alerta de Software	0	NÃO	-18,5715	-49,1930
	10/07/2024 18:58:44	MG - CENTRALINA - Próx. BR-153	Parada do Veículo		Alerta de Software	0	NÃO	-18,5715	-49,1930
	10/07/2024 18:56:44	MG - CENTRALINA - Próx. BR-153	Parada do Veículo		Alerta de Software	0	NÃO	-18,5715	-49,1930
	10/07/2024 18:55:27	MG - CENTRALINA - Próx. BR-153	Porta do Motorista aberta		Evento	0	NÃO	-18,5715	-49,1930
	10/07/2024 18:55:27	MG - CENTRALINA - Próx. BR-153	Parada do Veículo		Alerta de Software	0	NÃO	-18,5715	-49,1930
	10/07/2024 18:54:54	MG - CENTRALINA - Próx. BR-153	Parada do Veículo		Alerta de Software	0	NÃO	-18,5715	-49,1930
	10/07/2024 18:54:54	MG - CENTRALINA - Próx. BR-153	Porta do Motorista aberta		Evento	0	NÃO	-18,5715	-49,1930
	10/07/2024 18:52:44	MG - CENTRALINA - Próx. BR-153	Parada do Veículo		Alerta de Software	0	NÃO	-18,5715	-49,1930
	10/07/2024 18:50:44	MG - CENTRALINA - Próx. BR-153	Parada do Veículo		Alerta de Software	0	NÃO	-18,5715	-49,1930
	10/07/2024 18:48:44	MG - CENTRALINA - Próx. BR-153	Porta do Motorista aberta		Status	0	NÃO	-18,5715	-49,1930
	10/07/2024 18:48:44	MG - CENTRALINA - Próx. BR-153	Parada do Veículo		Alerta de Software	0	NÃO	-18,5715	-49,1930
	10/07/2024 18:48:25	MG - CENTRALINA - Próx. BR-153	Porta do Motorista aberta		Evento	0	NÃO	-18,5715	-49,1930
	10/07/2024 18:46:44	MG - CENTRALINA - Próx. BR-153	Parada do Veículo		Alerta de Software	0	NÃO	-18,5715	-49,1930
	10/07/2024 18:44:44	MG - CENTRALINA - Próx. BR-153	Parada do Veículo		Alerta de Software	0	NÃO	-18,5715	-49,1930
	10/07/2024 18:42:44	MG - CENTRALINA - Próx. BR-153	Parada do Veículo		Alerta de Software	0	NÃO	-18,5715	-49,1930
	10/07/2024 18:40:44	MG - CENTRALINA - Próx. BR-153	Parada do Veículo		Alerta de Software	0	NÃO	-18,5715	-49,1930
	10/07/2024 18:38:44	MG - CENTRALINA - Próx. BR-153	Parada do Veículo		Alerta de Software	0	NÃO	-18,5715	-49,1930
	10/07/2024 18:37:26	MENSAGEM ENVIADA PELA CENTRAL Enviada por: integração	Desligar Bloqueio		Comando		-		
	10/07/2024 18:36:44	MG - CENTRALINA - Próx. BR-153	O veículo está bloqueado		Status	0	NÃO	-18,5715	-49,1930
	10/07/2024 18:36:44	MG - CENTRALINA - Próx. BR-153	Parada do Veículo		Alerta de Software	0	NÃO	-18,5715	-49,1930
	10/07/2024 18:34:44	MG - CENTRALINA - Próx. BR-153	Parada do Veículo		Alerta de Software	0	NÃO	-18,5715	-49,1930
	10/07/2024 18:34:44	MG - CENTRALINA - Próx. BR-153	O veículo está bloqueado		Status	0	NÃO	-18,5715	-49,1930

RELATÓRIO ANALÍTICO POR VEÍCULO

Período: 09/07/2024 00:00:00 à 15/07/2024 23:59:59
Identificador: SSU6D35 EDIVAN DAF XF480 2024 (2º Bloqueio Onix)
Placa: SSU6D35

- Legenda:**
-  Mensagens enviadas do Veículo (Veículo -> Central)
 -  Mensagens enviadas do Veículo (Controle de Jornada Cliente)
 -  Mensagens enviadas da Central (Central -> Veículo)



Sentido:	Data e Hora:	Localização:	Mensagem:	Modo Emergência	Tipo Mensagem:	Vel. (Km/h)	Log ?	Latitude	Longitude
	10/07/2024 18:34:44	MG - CENTRALINA - Próx. BR-153	Porta do Motorista aberta		Status	0	NÃO	-18,5715	-49,1930
	10/07/2024 18:32:44	MG - CENTRALINA - Próx. BR-153	Porta do Motorista aberta		Status	0	NÃO	-18,5715	-49,1930
	10/07/2024 18:32:44	MG - CENTRALINA - Próx. BR-153	O veículo está bloqueado		Status	0	NÃO	-18,5715	-49,1930
	10/07/2024 18:32:44	MG - CENTRALINA - Próx. BR-153	Parada do Veículo		Alerta de Software	0	NÃO	-18,5715	-49,1930
	10/07/2024 18:31:53	MG - CENTRALINA - Próx. BR-153	Parada do Veículo		Alerta de Software	0	NÃO	-18,5715	-49,1930
	10/07/2024 18:31:53	MG - CENTRALINA - Próx. BR-153	O veículo está bloqueado		Status	0	NÃO	-18,5715	-49,1930
	10/07/2024 18:31:53	MG - CENTRALINA - Próx. BR-153	Porta do Motorista aberta		Evento	0	NÃO	-18,5715	-49,1930
	10/07/2024 18:30:44	MG - CENTRALINA - Próx. BR-153	O veículo está bloqueado		Status	0	NÃO	-18,5715	-49,1930
	10/07/2024 18:30:44	MG - CENTRALINA - Próx. BR-153	Parada do Veículo		Alerta de Software	0	NÃO	-18,5715	-49,1930
	10/07/2024 18:28:44	MG - CENTRALINA - Próx. BR-153	Parada do Veículo		Alerta de Software	0	NÃO	-18,5715	-49,1930
	10/07/2024 18:28:44	MG - CENTRALINA - Próx. BR-153	O veículo está bloqueado		Status	0	NÃO	-18,5715	-49,1930
	10/07/2024 18:27:12	MENSAGEM ENVIADA PELA CENTRAL Enviada por: integração	Desligar Sirene		Comando		-		
	10/07/2024 18:27:05	MENSAGEM ENVIADA PELA CENTRAL Enviada por: integração	Ligar Sirene		Comando		-		
	10/07/2024 18:26:44	MG - CENTRALINA - Próx. BR-153	O veículo está bloqueado		Status	0	NÃO	-18,5715	-49,1930
	10/07/2024 18:26:44	MG - CENTRALINA - Próx. BR-153	Parada do Veículo		Alerta de Software	0	NÃO	-18,5715	-49,1930
	10/07/2024 18:24:44	MG - CENTRALINA - Próx. BR-153	Parada do Veículo		Alerta de Software	0	NÃO	-18,5715	-49,1930
	10/07/2024 18:24:44	MG - CENTRALINA - Próx. BR-153	O veículo está bloqueado		Status	0	NÃO	-18,5715	-49,1930
	10/07/2024 18:23:18	MENSAGEM ENVIADA PELA CENTRAL Enviada por: integração	Ligar Bloqueio		Comando		-		
	10/07/2024 18:22:44	MG - CENTRALINA - Próx. BR-153	Parada do Veículo		Alerta de Software	0	NÃO	-18,5715	-49,1930
	10/07/2024 18:21:18	MG - CENTRALINA - Próx. BR-153	Parada do Veículo		Alerta de Software	0	NÃO	-18,5715	-49,1930
	10/07/2024 18:21:18	MG - CENTRALINA - Próx. BR-153	Porta do Motorista aberta		Evento	0	NÃO	-18,5715	-49,1930
	10/07/2024 18:20:44	MG - CENTRALINA - Próx. BR-153	Parada do Veículo		Alerta de Software	0	NÃO	-18,5715	-49,1930
	10/07/2024 18:20:03	MG - CENTRALINA - Próx. BR-153	Porta do Motorista aberta		Evento	0	NÃO	-18,5715	-49,1930
	10/07/2024 18:20:03	MG - CENTRALINA - Próx. BR-153	Parada do Veículo		Alerta de Software	0	NÃO	-18,5715	-49,1930
	10/07/2024 18:20:01	MG - CENTRALINA - Próx. BR-153	Ignição desligada		Evento	0	NÃO	-18,5715	-49,1930
	10/07/2024 18:18:44	MG - CENTRALINA - Próx. BR-153	Ignição ligada		Status	5	NÃO	-18,5711	-49,1931
	10/07/2024 18:16:44	MG - CENTRALINA - Próx. BR-153	Ignição ligada		Status	0	NÃO	-18,5711	-49,1927
	10/07/2024 18:16:44	MG - CENTRALINA - Próx. BR-153	Parada do Veículo		Alerta de Software	0	NÃO	-18,5711	-49,1927
	10/07/2024 18:16:20	MG - CENTRALINA - Próx. BR-153	Parada do Veículo		Alerta de Software	0	NÃO	-18,5711	-49,1927
	10/07/2024 18:16:20	MG - CENTRALINA - Próx. BR-153	Ignição ligada		Evento	0	NÃO	-18,5711	-49,1927
	10/07/2024 18:15:55	MG - CENTRALINA - Próx. BR-153	Parada do Veículo		Alerta de Software	0	NÃO	-18,5711	-49,1927
	10/07/2024 18:15:55	MG - CENTRALINA - Próx. BR-153	Porta do Motorista aberta		Evento	0	NÃO	-18,5711	-49,1927
	10/07/2024 18:14:44	MG - CENTRALINA - Próx. BR-153	Parada do Veículo		Alerta de Software	0	NÃO	-18,5711	-49,1927
	10/07/2024 18:13:13	MG - CENTRALINA - Próx. BR-153	Parada do Veículo		Alerta de Software	0	NÃO	-18,5711	-49,1927
	10/07/2024 18:13:13	MG - CENTRALINA - Próx. BR-153	Porta do Motorista aberta		Evento	0	NÃO	-18,5711	-49,1927
	10/07/2024 18:12:44	MG - CENTRALINA - Próx. BR-153	Parada do Veículo		Alerta de Software	0	NÃO	-18,5711	-49,1927

RELATÓRIO ANALÍTICO POR VEÍCULO

Período: 09/07/2024 00:00:00 à 15/07/2024 23:59:59

Identificador: SSU6D35 EDIVAN DAF XF480 2024 (2º Bloqueio Onix)

Placa: SSU6D35

Legenda:

Mensagens enviadas do Veículo (Veículo -> Central)

Mensagens enviadas do Veículo (Controle de Jornada Cliente)

Mensagens enviadas da Central (Central -> Veículo)



Sentido:	Data e Hora:	Localização:	Mensagem:	Modo Emergência	Tipo Mensagem:	Vel. (Km/h)	Log ?	Latitude	Longitude
	10/07/2024 18:12:06	MG - CENTRALINA - Próx. BR-153	Porta do Motorista aberta		Evento	0	NÃO	-18,5711	-49,1927
	10/07/2024 18:12:06	MG - CENTRALINA - Próx. BR-153	Parada do Veículo		Alerta de Software	0	NÃO	-18,5711	-49,1927
	10/07/2024 18:12:04	MG - CENTRALINA - Próx. BR-153	Ignição desligada		Evento	0	NÃO	-18,5711	-49,1927
	10/07/2024 18:11:44	MG - CENTRALINA - Próx. BR-153	Parada do Veículo		Alerta de Software	0	NÃO	-18,5711	-49,1927
	10/07/2024 18:11:44	MG - CENTRALINA - Próx. BR-153	Ignição ligada		Evento	0	NÃO	-18,5711	-49,1927
	10/07/2024 18:11:21	MG - CENTRALINA - Próx. BR-153	Parada do Veículo		Alerta de Software	0	NÃO	-18,5711	-49,1928
	10/07/2024 18:11:21	MG - CENTRALINA - Próx. BR-153	Porta do Motorista aberta		Evento	0	NÃO	-18,5711	-49,1928
	10/07/2024 18:10:44	MG - CENTRALINA - Próx. BR-153	Parada do Veículo		Alerta de Software	0	NÃO	-18,5711	-49,1928
	10/07/2024 18:08:44	MG - CENTRALINA - Próx. BR-153	Parada do Veículo		Alerta de Software	0	NÃO	-18,5711	-49,1928
	10/07/2024 18:06:44	MG - CENTRALINA - Próx. BR-153	Parada do Veículo		Alerta de Software	0	NÃO	-18,5711	-49,1928
	10/07/2024 18:04:44	MG - CENTRALINA - Próx. BR-153	Parada do Veículo		Alerta de Software	0	NÃO	-18,5711	-49,1928
	10/07/2024 18:02:44	MG - CENTRALINA - Próx. BR-153	Parada do Veículo		Alerta de Software	0	NÃO	-18,5711	-49,1928
	10/07/2024 18:00:44	MG - CENTRALINA - Próx. BR-153	Parada do Veículo		Alerta de Software	0	NÃO	-18,5711	-49,1929
	10/07/2024 18:00:37	MENSAGEM ENVIADA PELA CENTRAL Enviada por: integração		Temporizador 10-10 / 4 hora(s)	Comando		-		
	10/07/2024 18:00:30	MG - CENTRALINA - Próx. BR-153	Parada do Veículo		Alerta de Software	0	NÃO	-18,5711	-49,1929
	10/07/2024 18:00:30	MG - CENTRALINA - Próx. BR-153	Porta do Motorista aberta		Evento	0	NÃO	-18,5711	-49,1929
	10/07/2024 18:00:24	MG - CENTRALINA - Próx. BR-153	Ignição desligada		Evento	0	NÃO	-18,5711	-49,1929
	10/07/2024 18:00:24	MG - CENTRALINA - Próx. BR-153	Parada do Veículo		Alerta de Software	0	NÃO	-18,5711	-49,1929
	10/07/2024 18:00:22	MG - CENTRALINA - Próx. BR-153	Ignição ligada		Status	0	NÃO	-18,5711	-49,1929
	10/07/2024 18:00:22	MG - CENTRALINA - Próx. BR-153	Senha identificada, condutor DARCISO EDUARDO MIRON		Evento	0	NÃO	-18,5711	-49,1929
	10/07/2024 18:00:04	MG - CENTRALINA - Próx. BR-153	PARADA EVENTUAL BALANCA: ABASTECIMENTO:X ACIDENTE NA PISTA: PISTA INTERDITADA: POLICIA: MANUTENCAO PNEU: MANUTENCAO MECANICA: OUTRO		Macro		NÃO	-18,5711	-49,1929
	10/07/2024 17:58:44	MG - CENTRALINA - Próx. BR-153	Ignição ligada		Status	29	NÃO	-18,5713	-49,1936
	10/07/2024 17:56:44	MG - CENTRALINA - BR-153	Ignição ligada		Status	74	NÃO	-18,5911	-49,1926
	10/07/2024 17:54:44	MG - CENTRALINA - BR-153	Ignição ligada		Status	74	NÃO	-18,6118	-49,1915
	10/07/2024 17:52:44	MG - CENTRALINA - BR-153	Ignição ligada		Status	75	NÃO	-18,6320	-49,1833
	10/07/2024 17:50:44	MG - CENTRALINA - BR-153	Ignição ligada		Status	72	NÃO	-18,6521	-49,1717
	10/07/2024 17:48:44	MG - CENTRALINA - BR-153	Ignição ligada		Status	79	NÃO	-18,6724	-49,1601
	10/07/2024 17:46:44	MG - CANÁPOLIS - BR-153	Ignição ligada		Status	72	NÃO	-18,6917	-49,1490
	10/07/2024 17:44:44	MG - CANÁPOLIS - Próx. BR-153	Ignição ligada		Status	5	NÃO	-18,7040	-49,1419
	10/07/2024 17:44:00	MG - CANÁPOLIS - Próx. BR-153	Parada do Veículo		Alerta de Software	0	NÃO	-18,7040	-49,1419
	10/07/2024 17:44:00	MG - CANÁPOLIS - Próx. BR-153	Ignição ligada		Evento	0	NÃO	-18,7040	-49,1419
	10/07/2024 17:43:38	MG - CANÁPOLIS - Próx. BR-153	Parada do Veículo		Alerta de Software	0	NÃO	-18,7040	-49,1419

RELATÓRIO ANALÍTICO POR VEÍCULO

Período: 09/07/2024 00:00:00 à 15/07/2024 23:59:59

Identificador: SSU6D35 EDIVAN DAF XF480 2024 (2º Bloqueio Onix)

Placa: SSU6D35

Legenda:

Mensagens enviadas do Veículo (Veículo -> Central)

Mensagens enviadas do Veículo (Controle de Jornada Cliente)

Mensagens enviadas da Central (Central -> Veículo)



Sentido:	Data e Hora:	Localização:	Mensagem:	Modo Emergência	Tipo Mensagem:	Vel. (Km/h)	Log ?	Latitude	Longitude
	10/07/2024 17:43:38	MG - CANÁPOLIS - Próx. BR-153	Ignição desligada		Evento	0	NÃO	-18,7040	-49,1419
	10/07/2024 17:42:44	MG - CANÁPOLIS - Próx. BR-153	Parada do Veículo		Alerta de Software	0	NÃO	-18,7040	-49,1419
	10/07/2024 17:42:44	MG - CANÁPOLIS - Próx. BR-153	Ignição ligada		Status	0	NÃO	-18,7040	-49,1419
	10/07/2024 17:40:44	MG - CANÁPOLIS - Próx. BR-153	Ignição ligada		Status	0	NÃO	-18,7040	-49,1419
	10/07/2024 17:40:44	MG - CANÁPOLIS - Próx. BR-153	Parada do Veículo		Alerta de Software	0	NÃO	-18,7040	-49,1419
	10/07/2024 17:40:39	MG - CANÁPOLIS - Próx. BR-153	Parada do Veículo		Alerta de Software	0	NÃO	-18,7040	-49,1419
	10/07/2024 17:40:39	MG - CANÁPOLIS - Próx. BR-153	Ignição ligada		Evento	0	NÃO	-18,7040	-49,1419
	10/07/2024 17:40:20	MG - CANÁPOLIS - Próx. BR-153	Ignição desligada		Evento	0	NÃO	-18,7040	-49,1419
	10/07/2024 17:40:20	MG - CANÁPOLIS - Próx. BR-153	Parada do Veículo		Alerta de Software	0	NÃO	-18,7040	-49,1419
	10/07/2024 17:39:07	MENSAGEM ENVIADA PELA CENTRAL Enviada por: integração	Desligar Bloqueio		Comando		-		
	10/07/2024 17:38:44	MG - CANÁPOLIS - Próx. BR-153	Parada do Veículo		Alerta de Software	0	NÃO	-18,7040	-49,1419
	10/07/2024 17:38:44	MG - CANÁPOLIS - Próx. BR-153	Ignição ligada		Status	0	NÃO	-18,7040	-49,1419
	10/07/2024 17:38:44	MG - CANÁPOLIS - Próx. BR-153	O veículo está bloqueado		Status	0	NÃO	-18,7040	-49,1419
	10/07/2024 17:37:31	MENSAGEM ENVIADA PELA CENTRAL Enviada por: integração	Desligar Sirene		Comando		-		
	10/07/2024 17:37:27	MENSAGEM ENVIADA PELA CENTRAL Enviada por: integração	Ligar Sirene		Comando		-		
	10/07/2024 17:36:49	MG - CANÁPOLIS - Próx. BR-153	O veículo está bloqueado		Status	0	NÃO	-18,7040	-49,1419
	10/07/2024 17:36:49	MG - CANÁPOLIS - Próx. BR-153	Senha identificada, condutor DARCISO EDUARDO MIRON		Evento	0	NÃO	-18,7040	-49,1419
	10/07/2024 17:36:49	MG - CANÁPOLIS - Próx. BR-153	Ignição ligada		Status	0	NÃO	-18,7040	-49,1419
	10/07/2024 17:36:49	MG - CANÁPOLIS - Próx. BR-153	Parada do Veículo		Alerta de Software	0	NÃO	-18,7040	-49,1419
	10/07/2024 17:36:44	MG - CANÁPOLIS - Próx. BR-153	Ignição ligada		Status	0	NÃO	-18,7040	-49,1419
	10/07/2024 17:36:44	MG - CANÁPOLIS - Próx. BR-153	O veículo está bloqueado		Status	0	NÃO	-18,7040	-49,1419
	10/07/2024 17:36:30	MG - CANÁPOLIS - Próx. BR-153	REINICIO DE VIAGEM REINICIO DE VIAGEM		Macro		NÃO	-18,7040	-49,1419
	10/07/2024 17:36:24	MG - CANÁPOLIS - Próx. BR-153	O veículo está bloqueado		Status	0	NÃO	-18,7040	-49,1419
	10/07/2024 17:36:24	MG - CANÁPOLIS - Próx. BR-153	Parada do Veículo		Alerta de Software	0	NÃO	-18,7040	-49,1419
	10/07/2024 17:36:24	MG - CANÁPOLIS - Próx. BR-153	Ignição ligada		Evento	0	NÃO	-18,7040	-49,1419
	10/07/2024 17:35:47	MG - CANÁPOLIS - Próx. BR-153	Parada do Veículo		Alerta de Software	0	NÃO	-18,7040	-49,1419
	10/07/2024 17:35:47	MG - CANÁPOLIS - Próx. BR-153	Porta do Motorista aberta		Evento	0	NÃO	-18,7040	-49,1419
	10/07/2024 17:35:47	MG - CANÁPOLIS - Próx. BR-153	O veículo está bloqueado		Status	0	NÃO	-18,7040	-49,1419
	10/07/2024 17:35:01	MENSAGEM ENVIADA PELA CENTRAL Enviada por: integração	Ligar Bloqueio		Comando		-		
	10/07/2024 17:34:44	MG - CANÁPOLIS - Próx. BR-153	Parada do Veículo		Alerta de Software	0	NÃO	-18,7040	-49,1419
	10/07/2024 17:32:44	MG - CANÁPOLIS - Próx. BR-153	Parada do Veículo		Alerta de Software	0	NÃO	-18,7040	-49,1419
	10/07/2024 17:30:44	MG - CANÁPOLIS - Próx. BR-153	Parada do Veículo		Alerta de Software	0	NÃO	-18,7040	-49,1419
	10/07/2024 17:28:44	MG - CANÁPOLIS - Próx. BR-153	Parada do Veículo		Alerta de Software	0	NÃO	-18,7040	-49,1419
	10/07/2024 17:26:44	MG - CANÁPOLIS - Próx. BR-153	Parada do Veículo		Alerta de Software	0	NÃO	-18,7040	-49,1419
	10/07/2024 17:24:44	MG - CANÁPOLIS - Próx. BR-153	Parada do Veículo		Alerta de Software	0	NÃO	-18,7040	-49,1419

RELATÓRIO ANALÍTICO POR VEÍCULO

Período: 09/07/2024 00:00:00 à 15/07/2024 23:59:59

Identificador: SSU6D35 EDIVAN DAF XF480 2024 (2º Bloqueio Onix)

Placa: SSU6D35

Legenda:

Mensagens enviadas do Veículo (Veículo -> Central)

Mensagens enviadas do Veículo (Controle de Jornada Cliente)

Mensagens enviadas da Central (Central -> Veículo)






Sentido:	Data e Hora:	Localização:	Mensagem:	Modo Emergência	Tipo Mensagem:	Vel. (Km/h)	Log ?	Latitude	Longitude
	10/07/2024 17:22:44	MG - CANÁPOLIS - Próx. BR-153	Parada do Veículo		Alerta de Software	0	NÃO	-18,7040	-49,1419
	10/07/2024 17:20:44	MG - CANÁPOLIS - Próx. BR-153	Parada do Veículo		Alerta de Software	0	NÃO	-18,7040	-49,1419
	10/07/2024 17:18:44	MG - CANÁPOLIS - Próx. BR-153	Parada do Veículo		Alerta de Software	0	NÃO	-18,7040	-49,1419
	10/07/2024 17:16:44	MG - CANÁPOLIS - Próx. BR-153	Parada do Veículo		Alerta de Software	0	NÃO	-18,7040	-49,1419
	10/07/2024 17:14:44	MG - CANÁPOLIS - Próx. BR-153	Parada do Veículo		Alerta de Software	0	NÃO	-18,7040	-49,1419
	10/07/2024 17:12:49	MG - CANÁPOLIS - Próx. BR-153	Parada do Veículo		Alerta de Software	0	NÃO	-18,7040	-49,1419
	10/07/2024 17:12:49	MG - CANÁPOLIS - Próx. BR-153			Posição Normal	0	NÃO	-18,7040	-49,1419
	10/07/2024 17:10:44	MG - CANÁPOLIS - Próx. BR-153	Porta do Motorista aberta		Evento	0	NÃO	-18,7040	-49,1419
	10/07/2024 17:10:44	MG - CANÁPOLIS - Próx. BR-153	Porta do Motorista aberta		Status	0	NÃO	-18,7040	-49,1419
	10/07/2024 17:10:40	MG - CANÁPOLIS - Próx. BR-153	Ignição desligada		Evento	0	NÃO	-18,7040	-49,1419
	10/07/2024 17:10:21	MG - CANÁPOLIS - Próx. BR-153	Senha identificada, condutor DARCISO EDUARDO MIRON		Evento	0	NÃO	-18,7040	-49,1419
	10/07/2024 17:10:21	MG - CANÁPOLIS - Próx. BR-153	Ignição ligada		Status	0	NÃO	-18,7040	-49,1419
	10/07/2024 17:10:02	MG - CANÁPOLIS - Próx. BR-153	PARADA FISCALIZACAO PARADA FISCALIZACAO		Macro		SIM	-18,7040	-49,1419
	10/07/2024 17:08:44	MG - CANÁPOLIS - BR-153	Ignição ligada		Status	75	NÃO	-18,7099	-49,1379
	10/07/2024 17:06:44	MG - CENTRALINA - BR-153	Ignição ligada		Status	72	NÃO	-18,7235	-49,1200
	10/07/2024 17:06:03	MG - CANÁPOLIS - BR-153			Posição Normal	66	NÃO	-18,7282	-49,1137
	10/07/2024 17:04:44	MG - CANÁPOLIS - BR-153	Ignição ligada		Status	72	NÃO	-18,7374	-49,1011
	10/07/2024 17:02:44	MG - CANÁPOLIS - BR-153	Ignição ligada		Status	75	NÃO	-18,7512	-49,0828
	10/07/2024 17:00:44	MG - CANÁPOLIS - BR-153	Ignição ligada		Status	57	SIM	-18,7715	-49,0731
	10/07/2024 16:58:44	MG - CANÁPOLIS - Próx. BR-153	Ignição ligada		Status	53	SIM	-18,7829	-49,0806
	10/07/2024 16:56:44	MG - MONTE ALEGRE DE MINAS - Próx. BR-153	Ignição ligada		Status	72	SIM	-18,8009	-49,0814
	10/07/2024 16:54:46	MG - MONTE ALEGRE DE MINAS - BR-153			Posição Normal	50	NÃO	-18,8197	-49,0874
	10/07/2024 16:54:44	MG - MONTE ALEGRE DE MINAS - BR-153	Ignição ligada		Status	48	NÃO	-18,8200	-49,0874
	10/07/2024 16:52:44	MG - MONTE ALEGRE DE MINAS - Próx. BR-153	Ignição ligada		Status	75	NÃO	-18,8381	-49,0919
	10/07/2024 16:50:44	MG - MONTE ALEGRE DE MINAS - BR-153	Ignição ligada		Status	55	NÃO	-18,8523	-49,0836
	10/07/2024 16:48:44	MG - MONTE ALEGRE DE MINAS - BR-153	Ignição ligada		Status	62	NÃO	-18,8648	-49,0696
	10/07/2024 16:46:44	MG - MONTE ALEGRE DE MINAS - BR-153	Ignição ligada		Status	31	NÃO	-18,8733	-49,0601
	10/07/2024 16:44:44	MG - MONTE ALEGRE DE MINAS - BR-365	Ignição ligada		Status	68	NÃO	-18,8798	-49,0478
	10/07/2024 16:42:44	MG - MONTE ALEGRE DE MINAS - BR-365	Ignição ligada		Status	59	NÃO	-18,8820	-49,0331
	10/07/2024 16:41:02	MG - MONTE ALEGRE DE MINAS - BR-365	Fadiga do Motorista		Evento	77	NÃO	-18,8810	-49,0146
	10/07/2024 16:40:44	MG - MONTE ALEGRE DE MINAS - BR-365	Ignição ligada		Status	81	NÃO	-18,8807	-49,0113
	10/07/2024 16:38:44	MG - MONTE ALEGRE DE MINAS - BR-365	Ignição ligada		Status	72	NÃO	-18,8795	-48,9911
	10/07/2024 16:36:44	MG - MONTE ALEGRE DE MINAS - BR-365	Ignição ligada		Status	77	NÃO	-18,8787	-48,9684
	10/07/2024 16:34:44	MG - MONTE ALEGRE DE MINAS - BR-365	Ignição ligada		Status	57	NÃO	-18,8780	-48,9450
	10/07/2024 16:32:44	MG - MONTE ALEGRE DE MINAS - BR-365	Ignição ligada		Status	74	NÃO	-18,8771	-48,9219
	10/07/2024 16:30:44	MG - MONTE ALEGRE DE MINAS - Próx. BR-365	Ignição ligada		Status	74	NÃO	-18,8762	-48,8980

RELATÓRIO ANALÍTICO POR VEÍCULO






































Período: 09/07/2024 00:00:00 à 15/07/2024 23:59:59

Identificador: SSU6D35 EDIVAN DAF XF480 2024 (2º Bloqueio Onix)

Placa: SSU6D35




- Legenda:**
-  Mensagens enviadas do Veículo (Veículo -> Central)
 -  Mensagens enviadas do Veículo (Controle de Jornada Cliente)
 -  Mensagens enviadas da Central (Central -> Veículo)








































Sentido:	Data e Hora:	Localização:	Mensagem:	Modo Emergência	Tipo Mensagem:	Vel. (Km/h)	Log ?	Latitude	Longitude
	10/07/2024 16:28:44	MG - MONTE ALEGRE DE MINAS - BR-365	Ignição ligada		Status	64	NÃO	-18,8759	-48,8753
	10/07/2024 16:26:44	MG - MONTE ALEGRE DE MINAS - BR-365	Ignição ligada		Status	74	NÃO	-18,8592	-48,8604
	10/07/2024 16:24:44	MG - MONTE ALEGRE DE MINAS - BR-365	Ignição ligada		Status	81	NÃO	-18,8506	-48,8386
	10/07/2024 16:22:44	MG - MONTE ALEGRE DE MINAS - BR-365	Ignição ligada		Status	79	NÃO	-18,8494	-48,8151
	10/07/2024 16:20:44	MG - MONTE ALEGRE DE MINAS - BR-365	Ignição ligada		Status	74	NÃO	-18,8517	-48,7904
	10/07/2024 16:18:44	MG - MONTE ALEGRE DE MINAS - BR-365	Ignição ligada		Status	79	NÃO	-18,8589	-48,7717
	10/07/2024 16:18:40	MG - MONTE ALEGRE DE MINAS - BR-365	Cobertura de câmera ou motorista não detectado		Evento	82	NÃO	-18,8595	-48,7708
	10/07/2024 16:16:44	MG - MONTE ALEGRE DE MINAS - BR-365	Ignição ligada		Status	79	NÃO	-18,8729	-48,7522
	10/07/2024 16:16:42	MG - MONTE ALEGRE DE MINAS - BR-365	Fadiga do Motorista		Evento	80	NÃO	-18,8731	-48,7518
	10/07/2024 16:14:44	MG - MONTE ALEGRE DE MINAS - BR-365	Ignição ligada		Status	81	NÃO	-18,8847	-48,7326
	10/07/2024 16:12:44	MG - MONTE ALEGRE DE MINAS - BR-365	Ignição ligada		Status	75	NÃO	-18,8888	-48,7082
	10/07/2024 16:10:44	MG - MONTE ALEGRE DE MINAS - BR-365	Ignição ligada		Status	68	NÃO	-18,8925	-48,6849
	10/07/2024 16:08:44	MG - MONTE ALEGRE DE MINAS - BR-365	Ignição ligada		Status	75	NÃO	-18,8920	-48,6654
	10/07/2024 16:06:44	MG - MONTE ALEGRE DE MINAS - BR-365	Ignição ligada		Status	72	NÃO	-18,8922	-48,6426
	10/07/2024 16:04:44	MG - MONTE ALEGRE DE MINAS - BR-365	Ignição ligada		Status	70	NÃO	-18,8874	-48,6197
	10/07/2024 16:02:44	MG - MONTE ALEGRE DE MINAS - Próx. BR-365	Ignição ligada		Status	75	NÃO	-18,8745	-48,6009
	10/07/2024 16:00:44	MG - UBERLÂNDIA - BR-365	Ignição ligada		Status	64	NÃO	-18,8649	-48,5816
	10/07/2024 15:58:44	MG - UBERLÂNDIA - BR-365	Ignição ligada		Status	66	NÃO	-18,8685	-48,5608
	10/07/2024 15:56:44	MG - UBERLÂNDIA - BR-365	Ignição ligada		Status	75	NÃO	-18,8728	-48,5380
	10/07/2024 15:54:44	MG - UBERLÂNDIA - Próx. BR-365	Ignição ligada		Status	24	NÃO	-18,8763	-48,5193
	10/07/2024 15:53:08	MG - UBERLÂNDIA - BR-365			Posição Normal	72	NÃO	-18,8789	-48,5044
	10/07/2024 15:52:44	MG - UBERLÂNDIA - BR-365	Ignição ligada		Status	57	NÃO	-18,8796	-48,5002
	10/07/2024 15:50:44	MG - UBERLÂNDIA - BR-365	Ignição ligada		Status	50	NÃO	-18,8828	-48,4807
	10/07/2024 15:48:44	MG - UBERLÂNDIA - BR-365	Ignição ligada		Status	57	NÃO	-18,8861	-48,4603
	10/07/2024 15:46:44	MG - UBERLÂNDIA - BR-365	Ignição ligada		Status	75	NÃO	-18,8895	-48,4393
	10/07/2024 15:44:44	MG - UBERLÂNDIA - BR-365	Ignição ligada		Status	61	NÃO	-18,8925	-48,4161
	10/07/2024 15:43:44	MG - UBERLÂNDIA - BR-365			Posição Normal	68	NÃO	-18,8945	-48,4046
	10/07/2024 15:42:44	MG - UBERLÂNDIA - BR-365	Ignição ligada		Status	62	NÃO	-18,8960	-48,3935
	10/07/2024 15:40:44	MG - UBERLÂNDIA - BR-365	Ignição ligada		Status	61	NÃO	-18,8981	-48,3785
	10/07/2024 15:38:44	MG - UBERLÂNDIA - BR-365	Ignição ligada		Status	70	NÃO	-18,9009	-48,3574
	10/07/2024 15:37:37	MG - UBERLÂNDIA - BR-365			Posição Normal	70	NÃO	-18,9030	-48,3449
	10/07/2024 15:36:44	MG - UBERLÂNDIA - BR-365	Ignição ligada		Status	50	NÃO	-18,9057	-48,3376
	10/07/2024 15:34:44	MG - UBERLÂNDIA - Rodoanel Ayrton Senna	Ignição ligada		Status	42	NÃO	-18,9003	-48,3257
	10/07/2024 15:34:44	MG - UBERLÂNDIA - Rodoanel Ayrton Senna	Entrada em Área de Controle 'SP+MG+Rio - Raio 400Km'		Alerta de Software	42	NÃO	-18,9003	-48,3257
	10/07/2024 15:32:44	MG - UBERLÂNDIA - Rodoanel Ayrton Senna	Ignição ligada		Status	48	NÃO	-18,8863	-48,3170
	10/07/2024 15:30:44	MG - UBERLÂNDIA - Rodoanel Ayrton Senna	Ignição ligada		Status	42	NÃO	-18,8779	-48,3138
	10/07/2024 15:28:44	MG - UBERLÂNDIA - Rodoanel Ayrton Senna	Ignição ligada		Status	59	NÃO	-18,8667	-48,3027

RELATÓRIO ANALÍTICO POR VEÍCULO

Período: 09/07/2024 00:00:00 à 15/07/2024 23:59:59
Identificador: SSU6D35 EDIVAN DAF XF480 2024 (2º Bloqueio Onix)
Placa: SSU6D35

- Legenda:**
-  Mensagens enviadas do Veículo (Veículo -> Central)
 -  Mensagens enviadas do Veículo (Controle de Jornada Cliente)
 -  Mensagens enviadas da Central (Central -> Veículo)






Sentido:	Data e Hora:	Localização:	Mensagem:	Modo Emergência	Tipo Mensagem:	Vel. (Km/h)	Log ?	Latitude	Longitude
	10/07/2024 15:26:44	MG - UBERLÂNDIA - Próx. Rodoanel Ayrton Senna	Ignição ligada		Status	37	NÃO	-18,8597	-48,2929
	10/07/2024 15:24:44	MG - UBERLÂNDIA - Rodoanel Ayrton Senna	Ignição ligada		Status	33	NÃO	-18,8517	-48,2803
	10/07/2024 15:22:44	MG - UBERLÂNDIA - Rodoanel Ayrton Senna	Ignição ligada		Status	50	NÃO	-18,8581	-48,2657
	10/07/2024 15:20:44	MG - UBERLÂNDIA - Rodoanel Ayrton Senna	Ignição ligada		Status	40	NÃO	-18,8565	-48,2499
	10/07/2024 15:18:44	MG - UBERLÂNDIA - Rodoanel Ayrton Senna	Ignição ligada		Status	74	NÃO	-18,8538	-48,2395
	10/07/2024 15:18:44	MG - UBERLÂNDIA - Rodoanel Ayrton Senna	Entrada em Área de Controle 'SP+MG+Rio - Raio 400Km'		Alerta de Software	74	NÃO	-18,8538	-48,2395
	10/07/2024 15:16:44	MG - UBERLÂNDIA - Rodoanel Ayrton Senna	Ignição ligada		Status	53	NÃO	-18,8543	-48,2161
	10/07/2024 15:15:42	MG - UBERLÂNDIA - Rodoanel Ayrton Senna	Fadiga do Motorista		Evento	43	NÃO	-18,8560	-48,2095
	10/07/2024 15:15:42	MG - UBERLÂNDIA - Rodoanel Ayrton Senna	Entrada em Área de Controle 'SP+MG+Rio - Raio 400Km'		Alerta de Software	43	NÃO	-18,8560	-48,2095
	10/07/2024 15:14:59	MG - UBERLÂNDIA - Próx. Rodoanel Ayrton Senna	Fadiga do Motorista		Evento	78	NÃO	-18,8621	-48,2084
	10/07/2024 15:14:44	MG - UBERLÂNDIA - Rodoanel Ayrton Senna	Ignição ligada		Status	83	NÃO	-18,8643	-48,2104
	10/07/2024 15:12:44	MG - UBERLÂNDIA - Rodoanel Ayrton Senna	Ignição ligada		Status	33	NÃO	-18,8816	-48,2064
	10/07/2024 15:10:54	MG - UBERLÂNDIA - Rodoanel Ayrton Senna			Posição Normal	74	NÃO	-18,8916	-48,1945
	10/07/2024 15:10:44	MG - UBERLÂNDIA - Rodoanel Ayrton Senna	Ignição ligada		Status	75	NÃO	-18,8934	-48,1939
	10/07/2024 15:08:44	MG - UBERLÂNDIA - Rodoanel Ayrton Senna	Ignição ligada		Status	62	NÃO	-18,9083	-48,1775
	10/07/2024 15:07:23	MG - UBERLÂNDIA - BR-365			Posição Normal	59	NÃO	-18,9087	-48,1685
	10/07/2024 15:06:44	MG - UBERLÂNDIA - BR-365	Ignição ligada		Status	38	NÃO	-18,9051	-48,1648
	10/07/2024 15:04:44	MG - UBERLÂNDIA - BR-365	Ignição ligada		Status	64	NÃO	-18,9113	-48,1711
	10/07/2024 15:02:44	MG - UBERLÂNDIA - Próx. BR-365	Ignição ligada		Status	72	NÃO	-18,9247	-48,1873
	10/07/2024 15:00:44	MG - UBERLÂNDIA - BR-050	Ignição ligada		Status	70	NÃO	-18,9369	-48,2078
	10/07/2024 14:58:44	MG - UBERLÂNDIA - BR-050	Ignição ligada		Status	50	NÃO	-18,9433	-48,2186
	10/07/2024 14:56:44	MG - UBERLÂNDIA - BR-050	Ignição ligada		Status	64	NÃO	-18,9571	-48,2165
	10/07/2024 14:54:44	MG - UBERLÂNDIA - BR-050	Ignição ligada		Status	50	NÃO	-18,9750	-48,2137
	10/07/2024 14:52:44	MG - UBERLÂNDIA - BR-050	Ignição ligada		Status	64	NÃO	-18,9866	-48,2119
	10/07/2024 14:51:59	MG - UBERLÂNDIA - BR-050	Bocejo do Motorista		Evento	75	NÃO	-18,9949	-48,2106
	10/07/2024 14:50:44	MG - UBERLÂNDIA - BR-050	Ignição ligada		Status	70	NÃO	-19,0084	-48,2085
	10/07/2024 14:50:39	MG - UBERLÂNDIA - Próx. BR-050	Bocejo do Motorista		Evento	72	NÃO	-19,0094	-48,2083
	10/07/2024 14:48:44	MG - UBERLÂNDIA - BR-050	Ignição ligada		Status	66	NÃO	-19,0286	-48,2028
	10/07/2024 14:48:34	MG - UBERLÂNDIA - BR-050	Bocejo do Motorista		Evento	75	NÃO	-19,0304	-48,2022
	10/07/2024 14:47:25	MG - UBERLÂNDIA - BR-050	Fadiga do Motorista		Evento	70	NÃO	-19,0425	-48,1986
	10/07/2024 14:46:44	MG - UBERLÂNDIA - BR-050	Ignição ligada		Status	74	NÃO	-19,0499	-48,1964
	10/07/2024 14:46:42	MG - UBERLÂNDIA - BR-050	Bocejo do Motorista		Evento	75	NÃO	-19,0504	-48,1962
	10/07/2024 14:44:44	MG - UBERLÂNDIA - BR-050	Ignição ligada		Status	62	NÃO	-19,0704	-48,1903
	10/07/2024 14:44:02	MG - UBERLÂNDIA - Próx. BR-050	Bocejo do Motorista		Evento	48	NÃO	-19,0763	-48,1884
	10/07/2024 14:43:12	MG - UBERLÂNDIA - BR-050	Bocejo do Motorista		Evento	40	NÃO	-19,0812	-48,1870
	10/07/2024 14:42:44	MG - UBERLÂNDIA - BR-050	Ignição ligada		Status	53	NÃO	-19,0843	-48,1861
	10/07/2024 14:42:06	MG - UBERLÂNDIA - BR-050	Bocejo do Motorista		Evento	71	NÃO	-19,0905	-48,1842

RELATÓRIO ANALÍTICO POR VEÍCULO






































Período: 09/07/2024 00:00:00 à 15/07/2024 23:59:59

Identificador: SSU6D35 EDIVAN DAF XF480 2024 (2º Bloqueio Onix)

Placa: SSU6D35

- Legenda:
-  Mensagens enviadas do Veículo (Veículo -> Central)
 -  Mensagens enviadas do Veículo (Controle de Jornada Cliente)
 -  Mensagens enviadas da Central (Central -> Veículo)






Sentido:	Data e Hora:	Localização:	Mensagem:	Modo Emergência	Tipo Mensagem:	Vel. (Km/h)	Log ?	Latitude	Longitude
	10/07/2024 14:41:16	MG - UBERLÂNDIA - Próx. BR-050	Bocejo do Motorista		Evento	53	NÃO	-19,0994	-48,1815
	10/07/2024 14:41:10	MG - UBERLÂNDIA - Próx. BR-050	Bocejo do Motorista		Evento	47	NÃO	-19,1001	-48,1813
	10/07/2024 14:40:44	MG - UBERLÂNDIA - BR-050	Ignição ligada		Status	38	NÃO	-19,1028	-48,1806
	10/07/2024 14:40:30	MG - UBERLÂNDIA - Próx. BR-050	Bocejo do Motorista		Evento	47	NÃO	-19,1041	-48,1801
	10/07/2024 14:38:44	MG - UBERLÂNDIA - BR-050	Ignição ligada		Status	72	NÃO	-19,1195	-48,1757
	10/07/2024 14:38:31	MG - UBERLÂNDIA - Próx. BR-050	Bocejo do Motorista		Evento	71	NÃO	-19,1219	-48,1748
	10/07/2024 14:37:59	MG - UBERLÂNDIA - Próx. BR-050	Bocejo do Motorista		Evento	68	NÃO	-19,1272	-48,1732
	10/07/2024 14:36:44	MG - UBERLÂNDIA - BR-050	Ignição ligada		Status	46	NÃO	-19,1389	-48,1698
	10/07/2024 14:36:39	MG - UBERLÂNDIA - Próx. BR-050	Fadiga do Motorista		Evento	46	NÃO	-19,1394	-48,1696
	10/07/2024 14:36:11	MG - UBERLÂNDIA - BR-050	Bocejo do Motorista		Evento	52	NÃO	-19,1426	-48,1687
	10/07/2024 14:35:43	MG - UBERLÂNDIA - Próx. BR-050	Bocejo do Motorista		Evento	85	NÃO	-19,1475	-48,1672
	10/07/2024 14:35:09	MG - UBERLÂNDIA - Próx. BR-050	Fadiga do Motorista		Evento	52	NÃO	-19,1527	-48,1656
	10/07/2024 14:35:07	MG - UBERLÂNDIA - BR-050	Bocejo do Motorista		Evento	51	NÃO	-19,1530	-48,1656
	10/07/2024 14:34:44	MG - UBERLÂNDIA - BR-050	Ignição ligada		Status	68	NÃO	-19,1562	-48,1647
	10/07/2024 14:34:34	MG - UBERABA - BR-050	Bocejo do Motorista		Evento	79	NÃO	-19,1580	-48,1641
	10/07/2024 14:32:44	MG - UBERABA - BR-050	Ignição ligada		Status	55	NÃO	-19,1774	-48,1584
	10/07/2024 14:32:32	MG - UBERABA - Próx. BR-050	Bocejo do Motorista		Evento	43	NÃO	-19,1789	-48,1578
	10/07/2024 14:30:44	MG - UBERABA - BR-050	Ignição ligada		Status	48	NÃO	-19,1915	-48,1542
	10/07/2024 14:29:07	MG - UBERABA - Próx. BR-050	Bocejo do Motorista		Evento	78	NÃO	-19,2064	-48,1497
	10/07/2024 14:28:44	MG - UBERABA - BR-050	Ignição ligada		Status	70	NÃO	-19,2105	-48,1486
	10/07/2024 14:26:44	MG - UBERABA - BR-050	Fadiga do Motorista		Evento	72	NÃO	-19,2323	-48,1421
	10/07/2024 14:26:44	MG - UBERABA - BR-050	Ignição ligada		Status	74	NÃO	-19,2322	-48,1422
	10/07/2024 14:25:26	MG - UBERABA - Próx. BR-050	Bocejo do Motorista		Evento	72	NÃO	-19,2464	-48,1369
	10/07/2024 14:24:44	MG - UBERABA - BR-050	Ignição ligada		Status	77	NÃO	-19,2533	-48,1340
	10/07/2024 14:22:44	MG - UBERABA - BR-050	Ignição ligada		Status	75	NÃO	-19,2725	-48,1256
	10/07/2024 14:22:27	MG - UBERABA - BR-050	Bocejo do Motorista		Evento	74	NÃO	-19,2758	-48,1241
	10/07/2024 14:20:44	MG - UBERABA - BR-050	Ignição ligada		Status	64	NÃO	-19,2925	-48,1169
	10/07/2024 14:19:22	MG - UBERABA - Próx. BR-050	Bocejo do Motorista		Evento	68	NÃO	-19,3054	-48,1112
	10/07/2024 14:18:51	MG - UBERABA - BR-050	Bocejo do Motorista		Evento	68	NÃO	-19,3100	-48,1092
	10/07/2024 14:18:44	MG - UBERABA - BR-050	Ignição ligada		Status	75	NÃO	-19,3112	-48,1087
	10/07/2024 14:18:44	MG - UBERABA - BR-050	Entrada em Área de Controle 'SP+MG+Rio - Raio 400Km'		Alerta de Software	75	NÃO	-19,3112	-48,1087
	10/07/2024 14:16:44	MG - UBERABA - BR-050	Ignição ligada		Status	72	NÃO	-19,3320	-48,0997
	10/07/2024 14:16:34	MG - UBERABA - Próx. BR-050	Bocejo do Motorista		Evento	72	NÃO	-19,3339	-48,0987
	10/07/2024 14:14:58	MG - UBERABA - Próx. BR-050	Entrada em Área de Controle 'SP+MG+Rio - Raio 400Km'		Alerta de Software	65	NÃO	-19,3494	-48,0920
	10/07/2024 14:14:58	MG - UBERABA - Próx. BR-050	Bocejo do Motorista		Evento	65	NÃO	-19,3494	-48,0920
	10/07/2024 14:14:44	MG - UBERABA - BR-050	Ignição ligada		Status	59	NÃO	-19,3515	-48,0912
	10/07/2024 14:14:16	MG - UBERABA - Próx. BR-050	Bocejo do Motorista		Evento	69	NÃO	-19,3549	-48,0883

RELATÓRIO ANALÍTICO POR VEÍCULO



































Período: 09/07/2024 00:00:00 à 15/07/2024 23:59:59

Identificador: SSU6D35 EDIVAN DAF XF480 2024 (2º Bloqueio Onix)

Placa: SSU6D35

- Legenda:**
-  Mensagens enviadas do Veículo (Veículo -> Central)
 -  Mensagens enviadas do Veículo (Controle de Jornada Cliente)
 -  Mensagens enviadas da Central (Central -> Veículo)



Sentido:	Data e Hora:	Localização:	Mensagem:	Modo Emergência	Tipo Mensagem:	Vel. (Km/h)	Log ?	Latitude	Longitude
	10/07/2024 14:13:45	MG - UBERABA - BR-050	Bocejo do Motorista		Evento	56	NÃO	-19,3576	-48,0840
	10/07/2024 14:12:44	MG - UBERABA - BR-050	Ignição ligada		Status	55	NÃO	-19,3638	-48,0793
	10/07/2024 14:12:28	MG - UBERABA - BR-050	Fadiga do Motorista		Evento	52	NÃO	-19,3660	-48,0790
	10/07/2024 14:10:44	MG - UBERABA - BR-050	Ignição ligada		Status	38	NÃO	-19,3754	-48,0778
	10/07/2024 14:08:44	MG - UBERABA - BR-050	Ignição ligada		Status	66	NÃO	-19,3955	-48,0771
	10/07/2024 14:06:44	MG - UBERABA - BR-050	Ignição ligada		Status	44	NÃO	-19,4083	-48,0756
	10/07/2024 14:04:44	MG - UBERABA - BR-050	Ignição ligada		Status	72	NÃO	-19,4248	-48,0695
	10/07/2024 14:02:44	MG - UBERABA - BR-050	Ignição ligada		Status	70	NÃO	-19,4451	-48,0631
	10/07/2024 14:00:44	MG - UBERABA - BR-050	Ignição ligada		Status	72	NÃO	-19,4658	-48,0567
	10/07/2024 14:00:44	MG - UBERABA - BR-050	Entrada em Área de Controle 'SP+MG+Rio - Raio 400Km'		Alerta de Software	72	NÃO	-19,4658	-48,0567
	10/07/2024 13:58:44	MG - UBERABA - BR-050	Ignição ligada		Status	72	NÃO	-19,4869	-48,0502
	10/07/2024 13:56:44	MG - UBERABA - BR-050	Ignição ligada		Status	75	NÃO	-19,5071	-48,0439
	10/07/2024 13:54:44	MG - UBERABA - BR-050	Ignição ligada		Status	64	NÃO	-19,5276	-48,0383
	10/07/2024 13:52:44	MG - UBERABA - BR-050	Ignição ligada		Status	64	NÃO	-19,5415	-48,0365
	10/07/2024 13:50:44	MG - UBERABA - BR-050	Ignição ligada		Status	75	NÃO	-19,5636	-48,0336
	10/07/2024 13:48:44	MG - UBERABA - BR-050	Ignição ligada		Status	24	NÃO	-19,5831	-48,0311
	10/07/2024 13:48:44	MG - UBERABA - BR-050	Entrada em Área de Controle 'SP+MG+Rio - Raio 400Km'		Alerta de Software	24	NÃO	-19,5831	-48,0311
	10/07/2024 13:46:44	MG - UBERABA - Próx. BR-050	Ignição ligada		Status	7	NÃO	-19,5836	-48,0292
	10/07/2024 13:45:50	MG - UBERABA - Próx. BR-050	Parada do Veículo		Alerta de Software	0	NÃO	-19,5834	-48,0292
	10/07/2024 13:45:50	MG - UBERABA - Próx. BR-050	Ignição ligada		Status	0	NÃO	-19,5834	-48,0292
	10/07/2024 13:45:50	MG - UBERABA - Próx. BR-050	Senha identificada, condutor DARCISO EDUARDO MIRON		Evento	0	NÃO	-19,5834	-48,0292
	10/07/2024 13:45:31	MG - UBERABA - Próx. BR-050	REINICIO DE VIAGEM REINICIO DE VIAGEM		Macro		NÃO	-19,5834	-48,0292
	10/07/2024 13:45:24	MG - UBERABA - Próx. BR-050	Parada do Veículo		Alerta de Software	0	NÃO	-19,5834	-48,0292
	10/07/2024 13:45:24	MG - UBERABA - Próx. BR-050	Ignição ligada		Evento	0	NÃO	-19,5834	-48,0292
	10/07/2024 13:44:44	MG - UBERABA - Próx. BR-050	Parada do Veículo		Alerta de Software	0	NÃO	-19,5834	-48,0292
	10/07/2024 13:44:25	MG - UBERABA - Próx. BR-050	Senha identificada, condutor DARCISO EDUARDO MIRON		Evento	0	NÃO	-19,5834	-48,0292
	10/07/2024 13:44:07	MG - UBERABA - Próx. BR-050	REINICIO DE VIAGEM REINICIO DE VIAGEM		Macro		NÃO	-19,5834	-48,0292
	10/07/2024 13:43:41	MG - UBERABA - Próx. BR-050	Parada do Veículo		Alerta de Software	0	NÃO	-19,5834	-48,0292
	10/07/2024 13:43:41	MG - UBERABA - Próx. BR-050	Porta do Motorista aberta		Evento	0	NÃO	-19,5834	-48,0292
	10/07/2024 13:42:44	MG - UBERABA - Próx. BR-050	Parada do Veículo		Alerta de Software	0	NÃO	-19,5834	-48,0292
	10/07/2024 13:40:44	MG - UBERABA - Próx. BR-050	Parada do Veículo		Alerta de Software	0	NÃO	-19,5834	-48,0292
	10/07/2024 13:38:44	MG - UBERABA - Próx. BR-050	Parada do Veículo		Alerta de Software	0	NÃO	-19,5834	-48,0292
	10/07/2024 13:36:44	MG - UBERABA - Próx. BR-050	Parada do Veículo		Alerta de Software	0	NÃO	-19,5834	-48,0292
	10/07/2024 13:36:44	MG - UBERABA - Próx. BR-050	Entrada em Área de Controle 'SP+MG+Rio - Raio 400Km'		Alerta de Software	0	NÃO	-19,5834	-48,0292
	10/07/2024 13:35:49	MG - UBERABA - Próx. BR-050	Porta do Motorista aberta		Evento	0	NÃO	-19,5834	-48,0292
	10/07/2024 13:35:49	MG - UBERABA - Próx. BR-050	Parada do Veículo		Alerta de Software	0	NÃO	-19,5834	-48,0292

RELATÓRIO ANALÍTICO POR VEÍCULO






































Período: 09/07/2024 00:00:00 à 15/07/2024 23:59:59

Identificador: SSU6D35 EDIVAN DAF XF480 2024 (2º Bloqueio Onix)

Placa: SSU6D35

- Legenda:**
-  Mensagens enviadas do Veículo (Veículo -> Central)
 -  Mensagens enviadas do Veículo (Controle de Jornada Cliente)
 -  Mensagens enviadas da Central (Central -> Veículo)






Sentido:	Data e Hora:	Localização:	Mensagem:	Modo Emergência	Tipo Mensagem:	Vel. (Km/h)	Log ?	Latitude	Longitude
	10/07/2024 13:34:44	MG - UBERABA - Próx. BR-050	Parada do Veículo		Alerta de Software	0	NÃO	-19,5834	-48,0292
	10/07/2024 13:32:44	MG - UBERABA - Próx. BR-050	Parada do Veículo		Alerta de Software	0	NÃO	-19,5834	-48,0292
	10/07/2024 13:32:44	MG - UBERABA - Próx. BR-050	Entrada em Área de Controle 'SP+MG+Rio - Raio 400Km'		Alerta de Software	0	NÃO	-19,5834	-48,0292
	10/07/2024 13:30:44	MG - UBERABA - Próx. BR-050	Parada do Veículo		Alerta de Software	0	NÃO	-19,5834	-48,0292
	10/07/2024 13:28:44	MG - UBERABA - Próx. BR-050	Parada do Veículo		Alerta de Software	0	NÃO	-19,5834	-48,0292
	10/07/2024 13:28:44	MG - UBERABA - Próx. BR-050	Entrada em Área de Controle 'SP+MG+Rio - Raio 400Km'		Alerta de Software	0	NÃO	-19,5834	-48,0292
	10/07/2024 13:26:44	MG - UBERABA - Próx. BR-050	Parada do Veículo		Alerta de Software	0	NÃO	-19,5834	-48,0292
	10/07/2024 13:24:44	MG - UBERABA - Próx. BR-050	Parada do Veículo		Alerta de Software	0	NÃO	-19,5834	-48,0292
	10/07/2024 13:22:44	MG - UBERABA - Próx. BR-050	Parada do Veículo		Alerta de Software	0	NÃO	-19,5834	-48,0292
	10/07/2024 13:20:44	MG - UBERABA - Próx. BR-050	Parada do Veículo		Alerta de Software	0	NÃO	-19,5834	-48,0292
	10/07/2024 13:18:44	MG - UBERABA - Próx. BR-050	Parada do Veículo		Alerta de Software	0	NÃO	-19,5834	-48,0292
	10/07/2024 13:16:44	MG - UBERABA - Próx. BR-050	Parada do Veículo		Alerta de Software	0	NÃO	-19,5834	-48,0292
	10/07/2024 13:14:44	MG - UBERABA - Próx. BR-050	Parada do Veículo		Alerta de Software	0	NÃO	-19,5834	-48,0292
	10/07/2024 13:12:44	MG - UBERABA - Próx. BR-050	Porta do Motorista aberta		Status	0	NÃO	-19,5834	-48,0292
	10/07/2024 13:12:44	MG - UBERABA - Próx. BR-050	Parada do Veículo		Alerta de Software	0	NÃO	-19,5834	-48,0292
	10/07/2024 13:12:22	MG - UBERABA - Próx. BR-050	Porta do Motorista aberta		Evento	0	NÃO	-19,5834	-48,0292
	10/07/2024 13:12:22	MG - UBERABA - Próx. BR-050	Parada do Veículo		Alerta de Software	0	NÃO	-19,5834	-48,0292
	10/07/2024 13:10:44	MG - UBERABA - Próx. BR-050	Parada do Veículo		Alerta de Software	0	NÃO	-19,5834	-48,0292
	10/07/2024 13:08:44	MG - UBERABA - Próx. BR-050	Parada do Veículo		Alerta de Software	0	NÃO	-19,5834	-48,0292
	10/07/2024 13:06:44	MG - UBERABA - Próx. BR-050	Parada do Veículo		Alerta de Software	0	NÃO	-19,5834	-48,0292
	10/07/2024 13:04:44	MG - UBERABA - Próx. BR-050	Parada do Veículo		Alerta de Software	0	NÃO	-19,5834	-48,0292
	10/07/2024 13:02:44	MG - UBERABA - Próx. BR-050	Parada do Veículo		Alerta de Software	0	NÃO	-19,5834	-48,0292
	10/07/2024 13:00:44	MG - UBERABA - Próx. BR-050	Parada do Veículo		Alerta de Software	0	NÃO	-19,5834	-48,0292
	10/07/2024 12:58:44	MG - UBERABA - Próx. BR-050	Parada do Veículo		Alerta de Software	0	NÃO	-19,5834	-48,0292
	10/07/2024 12:56:44	MG - UBERABA - Próx. BR-050	Parada do Veículo		Alerta de Software	0	NÃO	-19,5834	-48,0292
	10/07/2024 12:54:44	MG - UBERABA - Próx. BR-050	Parada do Veículo		Alerta de Software	0	NÃO	-19,5834	-48,0292
	10/07/2024 12:52:44	MG - UBERABA - Próx. BR-050	Parada do Veículo		Alerta de Software	0	NÃO	-19,5834	-48,0292
	10/07/2024 12:50:44	MG - UBERABA - Próx. BR-050	Parada do Veículo		Alerta de Software	0	NÃO	-19,5834	-48,0293
	10/07/2024 12:48:44	MG - UBERABA - Próx. BR-050	Parada do Veículo		Alerta de Software	0	NÃO	-19,5834	-48,0293
	10/07/2024 12:46:44	MG - UBERABA - Próx. BR-050	Parada do Veículo		Alerta de Software	0	NÃO	-19,5834	-48,0293
	10/07/2024 12:44:44	MG - UBERABA - Próx. BR-050	Parada do Veículo		Alerta de Software	0	NÃO	-19,5834	-48,0293
	10/07/2024 12:42:44	MG - UBERABA - Próx. BR-050	Parada do Veículo		Alerta de Software	0	NÃO	-19,5834	-48,0293
	10/07/2024 12:40:44	MG - UBERABA - Próx. BR-050	Parada do Veículo		Alerta de Software	0	NÃO	-19,5834	-48,0293
	10/07/2024 12:38:44	MG - UBERABA - Próx. BR-050	Parada do Veículo		Alerta de Software	0	NÃO	-19,5834	-48,0293
	10/07/2024 12:36:44	MG - UBERABA - Próx. BR-050	Parada do Veículo		Alerta de Software	0	NÃO	-19,5834	-48,0293
	10/07/2024 12:34:44	MG - UBERABA - Próx. BR-050	Parada do Veículo		Alerta de Software	0	NÃO	-19,5834	-48,0293
	10/07/2024 12:32:44	MG - UBERABA - Próx. BR-050	Parada do Veículo		Alerta de Software	0	NÃO	-19,5834	-48,0293

RELATÓRIO ANALÍTICO POR VEÍCULO






















Período: 09/07/2024 00:00:00 à 15/07/2024 23:59:59

Identificador: SSU6D35 EDIVAN DAF XF480 2024 (2º Bloqueio Onix)

Placa: SSU6D35

- Legenda:**
-  Mensagens enviadas do Veículo (Veículo -> Central)
 -  Mensagens enviadas do Veículo (Controle de Jornada Cliente)
 -  Mensagens enviadas da Central (Central -> Veículo)



Sentido:	Data e Hora:	Localização:	Mensagem:	Modo Emergência	Tipo Mensagem:	Vel. (Km/h)	Log ?	Latitude	Longitude
	10/07/2024 12:30:44	MG - UBERABA - Próx. BR-050	Parada do Veículo		Alerta de Software	0	NÃO	-19,5834	-48,0293
	10/07/2024 12:28:44	MG - UBERABA - Próx. BR-050	Parada do Veículo		Alerta de Software	0	NÃO	-19,5834	-48,0293
	10/07/2024 12:28:44	MG - UBERABA - Próx. BR-050	Entrada em Área de Controle 'SP+MG+Rio - Raio 400Km'		Alerta de Software	0	NÃO	-19,5834	-48,0293
	10/07/2024 12:26:44	MG - UBERABA - Próx. BR-050	Parada do Veículo		Alerta de Software	0	NÃO	-19,5834	-48,0293
	10/07/2024 12:24:44	MG - UBERABA - Próx. BR-050	Parada do Veículo		Alerta de Software	0	NÃO	-19,5834	-48,0293
	10/07/2024 12:22:44	MG - UBERABA - Próx. BR-050	Parada do Veículo		Alerta de Software	0	NÃO	-19,5834	-48,0293
	10/07/2024 12:21:01	MENSAGEM ENVIADA PELA CENTRAL Enviada por: integração	Desligar Bloqueio		Comando		-		
	10/07/2024 12:20:44	MG - UBERABA - Próx. BR-050	Parada do Veículo		Alerta de Software	0	NÃO	-19,5834	-48,0293
	10/07/2024 12:20:44	MG - UBERABA - Próx. BR-050	O veículo está bloqueado		Status	0	NÃO	-19,5834	-48,0293
	10/07/2024 12:18:44	MG - UBERABA - Próx. BR-050	O veículo está bloqueado		Status	0	NÃO	-19,5834	-48,0293
	10/07/2024 12:18:44	MG - UBERABA - Próx. BR-050	Parada do Veículo		Alerta de Software	0	NÃO	-19,5834	-48,0293
	10/07/2024 12:16:44	MG - UBERABA - Próx. BR-050	Parada do Veículo		Alerta de Software	0	NÃO	-19,5834	-48,0293
	10/07/2024 12:16:44	MG - UBERABA - Próx. BR-050	O veículo está bloqueado		Status	0	NÃO	-19,5834	-48,0293
	10/07/2024 12:14:44	MG - UBERABA - Próx. BR-050	Porta do Motorista aberta		Status	0	NÃO	-19,5834	-48,0293
	10/07/2024 12:14:44	MG - UBERABA - Próx. BR-050	O veículo está bloqueado		Status	0	NÃO	-19,5834	-48,0293
	10/07/2024 12:14:44	MG - UBERABA - Próx. BR-050	Parada do Veículo		Alerta de Software	0	NÃO	-19,5834	-48,0293
	10/07/2024 12:14:23	MG - UBERABA - Próx. BR-050	O veículo está bloqueado		Status	0	NÃO	-19,5834	-48,0293
	10/07/2024 12:14:23	MG - UBERABA - Próx. BR-050	Porta do Motorista aberta		Evento	0	NÃO	-19,5834	-48,0293
	10/07/2024 12:14:23	MG - UBERABA - Próx. BR-050	Parada do Veículo		Alerta de Software	0	NÃO	-19,5834	-48,0293
	10/07/2024 12:12:44	MG - UBERABA - Próx. BR-050	Parada do Veículo		Alerta de Software	0	NÃO	-19,5834	-48,0293
	10/07/2024 12:12:44	MG - UBERABA - Próx. BR-050	O veículo está bloqueado		Status	0	NÃO	-19,5834	-48,0293
	10/07/2024 12:10:44	MG - UBERABA - Próx. BR-050	O veículo está bloqueado		Status	0	NÃO	-19,5834	-48,0293
	10/07/2024 12:10:44	MG - UBERABA - Próx. BR-050	Parada do Veículo		Alerta de Software	0	NÃO	-19,5834	-48,0293
	10/07/2024 12:10:21	MENSAGEM ENVIADA PELA CENTRAL Enviada por: integração	Desligar Sirene		Comando		-		
	10/07/2024 12:10:15	MENSAGEM ENVIADA PELA CENTRAL Enviada por: integração	Ligar Sirene		Comando		-		
	10/07/2024 12:09:34	MG - UBERABA - Próx. BR-050	A sirene está ligada		Status	0	NÃO	-19,5834	-48,0293
	10/07/2024 12:09:34	MG - UBERABA - Próx. BR-050	Porta do Motorista aberta		Evento	0	NÃO	-19,5834	-48,0293
	10/07/2024 12:09:34	MG - UBERABA - Próx. BR-050	A sirene está ligada		Alerta de Software	0	NÃO	-19,5834	-48,0293
	10/07/2024 12:09:34	MG - UBERABA - Próx. BR-050	Parada do Veículo		Alerta de Software	0	NÃO	-19,5834	-48,0293
	10/07/2024 12:09:14	MENSAGEM ENVIADA PELA CENTRAL Enviada por: integração	Ligar Bloqueio		Comando		-		
	10/07/2024 12:08:44	MG - UBERABA - Próx. BR-050	A sirene está ligada		Alerta de Software	0	NÃO	-19,5834	-48,0293
	10/07/2024 12:08:44	MG - UBERABA - Próx. BR-050	Parada do Veículo		Alerta de Software	0	NÃO	-19,5834	-48,0293
	10/07/2024 12:08:44	MG - UBERABA - Próx. BR-050	A sirene está ligada		Status	0	NÃO	-19,5834	-48,0293
	10/07/2024 12:06:44	MG - UBERABA - Próx. BR-050	A sirene está ligada		Status	0	NÃO	-19,5834	-48,0293
	10/07/2024 12:06:44	MG - UBERABA - Próx. BR-050	A sirene está ligada		Alerta de Software	0	NÃO	-19,5834	-48,0293
	10/07/2024 12:06:44	MG - UBERABA - Próx. BR-050	Parada do Veículo		Alerta de Software	0	NÃO	-19,5834	-48,0293

RELATÓRIO ANALÍTICO POR VEÍCULO



































Período: 09/07/2024 00:00:00 à 15/07/2024 23:59:59

Identificador: SSU6D35 EDIVAN DAF XF480 2024 (2º Bloqueio Onix)

Placa: SSU6D35

- Legenda:**
-  Mensagens enviadas do Veículo (Veículo -> Central)
 -  Mensagens enviadas do Veículo (Controle de Jornada Cliente)
 -  Mensagens enviadas da Central (Central -> Veículo)



Sentido:	Data e Hora:	Localização:	Mensagem:	Modo Emergência	Tipo Mensagem:	Vel. (Km/h)	Log ?	Latitude	Longitude
	10/07/2024 12:05:07	MG - UBERABA - Próx. BR-050	A sirene está ligada		Status	0	NÃO	-19,5834	-48,0293
	10/07/2024 12:05:07	MG - UBERABA - Próx. BR-050	Porta do Motorista aberta		Evento	0	NÃO	-19,5834	-48,0293
	10/07/2024 12:05:07	MG - UBERABA - Próx. BR-050	A sirene está ligada		Alerta de Software	0	NÃO	-19,5834	-48,0293
	10/07/2024 12:05:07	MG - UBERABA - Próx. BR-050	Parada do Veículo		Alerta de Software	0	NÃO	-19,5834	-48,0293
	10/07/2024 12:04:44	MG - UBERABA - Próx. BR-050	A sirene está ligada		Status	0	NÃO	-19,5834	-48,0293
	10/07/2024 12:04:44	MG - UBERABA - Próx. BR-050	A sirene está ligada		Alerta de Software	0	NÃO	-19,5834	-48,0293
	10/07/2024 12:04:44	MG - UBERABA - Próx. BR-050	Parada do Veículo		Alerta de Software	0	NÃO	-19,5834	-48,0293
	10/07/2024 12:02:44	MG - UBERABA - Próx. BR-050	A sirene está ligada		Alerta de Software	0	NÃO	-19,5834	-48,0293
	10/07/2024 12:02:44	MG - UBERABA - Próx. BR-050	Parada do Veículo		Alerta de Software	0	NÃO	-19,5834	-48,0293
	10/07/2024 12:02:44	MG - UBERABA - Próx. BR-050	A sirene está ligada		Status	0	NÃO	-19,5834	-48,0293
	10/07/2024 12:00:44	MG - UBERABA - Próx. BR-050	A sirene está ligada		Status	0	NÃO	-19,5834	-48,0293
	10/07/2024 12:00:44	MG - UBERABA - Próx. BR-050	A sirene está ligada		Alerta de Software	0	NÃO	-19,5834	-48,0293
	10/07/2024 12:00:44	MG - UBERABA - Próx. BR-050	Parada do Veículo		Alerta de Software	0	NÃO	-19,5834	-48,0293
	10/07/2024 11:58:44	MG - UBERABA - Próx. BR-050	A sirene está ligada		Alerta de Software	0	NÃO	-19,5834	-48,0293
	10/07/2024 11:58:44	MG - UBERABA - Próx. BR-050	Parada do Veículo		Alerta de Software	0	NÃO	-19,5834	-48,0293
	10/07/2024 11:58:44	MG - UBERABA - Próx. BR-050	A sirene está ligada		Status	0	NÃO	-19,5834	-48,0293
	10/07/2024 11:56:44	MG - UBERABA - Próx. BR-050	A sirene está ligada		Status	0	NÃO	-19,5834	-48,0293
	10/07/2024 11:56:44	MG - UBERABA - Próx. BR-050	A sirene está ligada		Alerta de Software	0	NÃO	-19,5834	-48,0293
	10/07/2024 11:56:44	MG - UBERABA - Próx. BR-050	Parada do Veículo		Alerta de Software	0	NÃO	-19,5834	-48,0293
	10/07/2024 11:54:44	MG - UBERABA - Próx. BR-050	A sirene está ligada		Alerta de Software	0	NÃO	-19,5834	-48,0293
	10/07/2024 11:54:44	MG - UBERABA - Próx. BR-050	Parada do Veículo		Alerta de Software	0	NÃO	-19,5834	-48,0293
	10/07/2024 11:54:44	MG - UBERABA - Próx. BR-050	A sirene está ligada		Status	0	NÃO	-19,5834	-48,0293
	10/07/2024 11:52:44	MG - UBERABA - Próx. BR-050	A sirene está ligada		Status	0	NÃO	-19,5834	-48,0293
	10/07/2024 11:52:44	MG - UBERABA - Próx. BR-050	A sirene está ligada		Alerta de Software	0	NÃO	-19,5834	-48,0293
	10/07/2024 11:52:44	MG - UBERABA - Próx. BR-050	Parada do Veículo		Alerta de Software	0	NÃO	-19,5834	-48,0293
	10/07/2024 11:50:44	MG - UBERABA - Próx. BR-050	A sirene está ligada		Alerta de Software	0	NÃO	-19,5834	-48,0293
	10/07/2024 11:50:44	MG - UBERABA - Próx. BR-050	Parada do Veículo		Alerta de Software	0	NÃO	-19,5834	-48,0293
	10/07/2024 11:50:44	MG - UBERABA - Próx. BR-050	A sirene está ligada		Status	0	NÃO	-19,5834	-48,0293
	10/07/2024 11:48:44	MG - UBERABA - Próx. BR-050	A sirene está ligada		Status	0	NÃO	-19,5834	-48,0293
	10/07/2024 11:48:44	MG - UBERABA - Próx. BR-050	A sirene está ligada		Alerta de Software	0	NÃO	-19,5834	-48,0293
	10/07/2024 11:48:44	MG - UBERABA - Próx. BR-050	Parada do Veículo		Alerta de Software	0	NÃO	-19,5834	-48,0293
	10/07/2024 11:48:27	MG - UBERABA - Próx. BR-050	Senha identificada, condutor DARCISO EDUARDO MIRON		Evento	0	NÃO	-19,5834	-48,0293
	10/07/2024 11:48:27	MG - UBERABA - Próx. BR-050	A sirene está ligada		Status	0	NÃO	-19,5834	-48,0293
	10/07/2024 11:47:58	MG - UBERABA - Próx. BR-050	A sirene está ligada		Alerta de Software		NÃO	-19,5834	-48,0293

RELATÓRIO ANALÍTICO POR VEÍCULO

Período: 09/07/2024 00:00:00 à 15/07/2024 23:59:59

Identificador: SSU6D35 EDIVAN DAF XF480 2024 (2º Bloqueio Onix)

Placa: SSU6D35

Legenda:

Mensagens enviadas do Veículo (Veículo -> Central)

Mensagens enviadas do Veículo (Controle de Jornada Cliente)

Mensagens enviadas da Central (Central -> Veículo)



Sentido:	Data e Hora:	Localização:	Mensagem:	Modo Emergência	Tipo Mensagem:	Vel. (Km/h)	Log ?	Latitude	Longitude
	10/07/2024 11:47:58	MG - UBERABA - Próx. BR-050	PARADA EVENTUAL BALANCA: ABASTECIMENTO: ACIDENTE NA PISTA: PISTA INTERDITADA: POLÍCIA: MANUTENCAO PNEU: MANUTENCAO MECANICA: OUTRO		Macro		NÃO	-19,5834	-48,0293
	10/07/2024 11:47:52	MG - UBERABA - Próx. BR-050	A sirene está ligada		Status	0	NÃO	-19,5834	-48,0293
	10/07/2024 11:47:52	MG - UBERABA - Próx. BR-050	Ignição desligada		Evento	0	NÃO	-19,5834	-48,0293
	10/07/2024 11:47:52	MG - UBERABA - Próx. BR-050	A sirene está ligada		Alerta de Software	0	NÃO	-19,5834	-48,0293
	10/07/2024 11:47:52	MG - UBERABA - Próx. BR-050	Parada do Veículo		Alerta de Software	0	NÃO	-19,5834	-48,0293
	10/07/2024 11:46:44	MG - UBERABA - Próx. BR-050	Ignição ligada		Status	0	NÃO	-19,5834	-48,0292
	10/07/2024 11:46:44	MG - UBERABA - Próx. BR-050	A sirene está ligada		Status	0	NÃO	-19,5834	-48,0292
	10/07/2024 11:46:44	MG - UBERABA - Próx. BR-050	A sirene está ligada		Alerta de Software	0	NÃO	-19,5834	-48,0292
	10/07/2024 11:46:44	MG - UBERABA - Próx. BR-050	Parada do Veículo		Alerta de Software	0	NÃO	-19,5834	-48,0292
	10/07/2024 11:44:44	MG - UBERABA - Próx. BR-050	A sirene está ligada		Alerta de Software	9	NÃO	-19,5840	-48,0297
	10/07/2024 11:44:44	MG - UBERABA - Próx. BR-050	A sirene está ligada		Status	9	NÃO	-19,5840	-48,0297
	10/07/2024 11:44:44	MG - UBERABA - Próx. BR-050	Ignição ligada		Status	9	NÃO	-19,5840	-48,0297
	10/07/2024 11:42:44	MG - UBERABA - BR-050	Ignição ligada		Status	48	NÃO	-19,5935	-48,0276
	10/07/2024 11:42:44	MG - UBERABA - BR-050	A sirene está ligada		Status	48	NÃO	-19,5935	-48,0276
	10/07/2024 11:42:44	MG - UBERABA - BR-050	A sirene está ligada		Alerta de Software	48	NÃO	-19,5935	-48,0276
	10/07/2024 11:42:36	MG - UBERABA - BR-050	Bocejo do Motorista		Evento	48	SIM	-19,5943	-48,0273
	10/07/2024 11:41:08	MG - UBERABA - BR-050	Bocejo do Motorista		Evento	56	SIM	-19,6052	-48,0231
	10/07/2024 11:40:44	MG - UBERABA - BR-050	A sirene está ligada		Alerta de Software	79	NÃO	-19,6089	-48,0218
	10/07/2024 11:40:44	MG - UBERABA - BR-050	A sirene está ligada		Status	79	NÃO	-19,6089	-48,0218
	10/07/2024 11:40:44	MG - UBERABA - BR-050	Ignição ligada		Status	79	NÃO	-19,6089	-48,0218
	10/07/2024 11:38:44	MG - UBERABA - BR-050	Ignição ligada		Status	66	NÃO	-19,6280	-48,0145
	10/07/2024 11:38:44	MG - UBERABA - BR-050	A sirene está ligada		Status	66	NÃO	-19,6280	-48,0145
	10/07/2024 11:38:44	MG - UBERABA - BR-050	A sirene está ligada		Alerta de Software	66	NÃO	-19,6280	-48,0145
	10/07/2024 11:36:50	MG - UBERABA - BR-050	Fadiga do Motorista		Evento	74	SIM	-19,6474	-48,0070
	10/07/2024 11:36:44	MG - UBERABA - BR-050	A sirene está ligada		Alerta de Software	68	NÃO	-19,6482	-48,0068
	10/07/2024 11:36:44	MG - UBERABA - BR-050	A sirene está ligada		Status	68	NÃO	-19,6482	-48,0068
	10/07/2024 11:36:44	MG - UBERABA - BR-050	Ignição ligada		Status	68	NÃO	-19,6482	-48,0068
	10/07/2024 11:36:21	MG - UBERABA - Próx. BR-050	Bocejo do Motorista		Evento	59	SIM	-19,6518	-48,0053
	10/07/2024 11:35:44	MG - UBERABA - BR-050	Bocejo do Motorista		Evento	78	SIM	-19,6583	-48,0029
	10/07/2024 11:34:44	MG - UBERABA - Próx. BR-050	Ignição ligada		Status	7	NÃO	-19,6646	-48,0003
	10/07/2024 11:34:44	MG - UBERABA - Próx. BR-050	A sirene está ligada		Status	7	NÃO	-19,6646	-48,0003
	10/07/2024 11:34:44	MG - UBERABA - Próx. BR-050	A sirene está ligada		Alerta de Software	7	NÃO	-19,6646	-48,0003

RELATÓRIO ANALÍTICO POR VEÍCULO

Período: 09/07/2024 00:00:00 à 15/07/2024 23:59:59

Identificador: SSU6D35 EDIVAN DAF XF480 2024 (2º Bloqueio Onix)

Placa: SSU6D35

Legenda:

Mensagens enviadas do Veículo (Veículo -> Central)

Mensagens enviadas do Veículo (Controle de Jornada Cliente)

Mensagens enviadas da Central (Central -> Veículo)






Sentido:	Data e Hora:	Localização:	Mensagem:	Modo Emergência	Tipo Mensagem:	Vel. (Km/h)	Log ?	Latitude	Longitude
	10/07/2024 11:33:05	MG - UBERABA - BR-050	Bocejo do Motorista		Evento	50	NÃO	-19,6709	-47,9980
	10/07/2024 11:33:05	MG - UBERABA - BR-050	A sirene está ligada		Alerta de Software	50	NÃO	-19,6709	-47,9980
	10/07/2024 11:32:44	MG - UBERABA - BR-050	A sirene está ligada		Alerta de Software	62	NÃO	-19,6736	-47,9971
	10/07/2024 11:32:44	MG - UBERABA - BR-050	A sirene está ligada		Status	62	NÃO	-19,6736	-47,9971
	10/07/2024 11:32:44	MG - UBERABA - BR-050	Ignição ligada		Status	62	NÃO	-19,6736	-47,9971
	10/07/2024 11:31:26	MG - UBERABA - BR-050	Bocejo do Motorista		Evento	58	NÃO	-19,6856	-47,9924
	10/07/2024 11:30:44	MG - UBERABA - BR-050	Ignição ligada		Status	74	NÃO	-19,6926	-47,9898
	10/07/2024 11:30:44	MG - UBERABA - BR-050	A sirene está ligada		Status	74	NÃO	-19,6926	-47,9898
	10/07/2024 11:30:44	MG - UBERABA - BR-050	A sirene está ligada		Alerta de Software	74	NÃO	-19,6926	-47,9898
	10/07/2024 11:30:37	MG - UBERABA - Próx. BR-050	Bocejo do Motorista		Evento	73	NÃO	-19,6941	-47,9891
	10/07/2024 11:30:31	MG - UBERABA - BR-050			Posição Normal	74	NÃO	-19,6950	-47,9889
	10/07/2024 11:29:45	MG - UBERABA - BR-050	A sirene está ligada		Alerta de Software	41	NÃO	-19,7026	-47,9859
	10/07/2024 11:29:45	MG - UBERABA - BR-050	Bocejo do Motorista		Evento	41	NÃO	-19,7026	-47,9859
	10/07/2024 11:28:50	MG - UBERABA - Próx. BR-050	Bocejo do Motorista		Evento	62	NÃO	-19,7085	-47,9836
	10/07/2024 11:28:50	MG - UBERABA - Próx. BR-050	A sirene está ligada		Alerta de Software	62	NÃO	-19,7085	-47,9836
	10/07/2024 11:28:44	MG - UBERABA - BR-050	A sirene está ligada		Status	61	NÃO	-19,7092	-47,9835
	10/07/2024 11:28:44	MG - UBERABA - BR-050	Ignição ligada		Status	61	NÃO	-19,7092	-47,9835
	10/07/2024 11:26:44	MG - UBERABA - BR-050	A sirene está ligada		Alerta de Software	20	NÃO	-19,7200	-47,9799
	10/07/2024 11:26:44	MG - UBERABA - BR-050	Entrada em Área de Controle 'SP+MG+Rio - Raio 400Km'		Alerta de Software	20	NÃO	-19,7200	-47,9799
	10/07/2024 11:26:44	MG - UBERABA - BR-050	Ignição ligada		Status	20	NÃO	-19,7200	-47,9799
	10/07/2024 11:26:44	MG - UBERABA - BR-050	A sirene está ligada		Status	20	NÃO	-19,7200	-47,9799
	10/07/2024 11:25:27	MG - UBERABA - BR-050	Bocejo do Motorista		Evento	63	NÃO	-19,7257	-47,9808
	10/07/2024 11:25:27	MG - UBERABA - BR-050	A sirene está ligada		Alerta de Software	63	NÃO	-19,7257	-47,9808
	10/07/2024 11:24:53	MG - UBERABA - BR-050	Fadiga do Motorista		Evento	80	NÃO	-19,7318	-47,9820
	10/07/2024 11:24:53	MG - UBERABA - BR-050	A sirene está ligada		Alerta de Software	80	NÃO	-19,7318	-47,9820
	10/07/2024 11:24:44	MG - UBERABA - BR-050	A sirene está ligada		Alerta de Software	77	NÃO	-19,7335	-47,9823
	10/07/2024 11:24:44	MG - UBERABA - BR-050	Ignição ligada		Status	77	NÃO	-19,7335	-47,9823
	10/07/2024 11:24:44	MG - UBERABA - BR-050	A sirene está ligada		Status	77	NÃO	-19,7335	-47,9823
	10/07/2024 11:24:30	MG - UBERABA - 170	A sirene está ligada		Alerta de Software	73	NÃO	-19,7362	-47,9828
	10/07/2024 11:24:30	MG - UBERABA - 170	Bocejo do Motorista		Evento	73	NÃO	-19,7362	-47,9828
	10/07/2024 11:23:57	MG - UBERABA - BR-050	Bocejo do Motorista		Evento	40	NÃO	-19,7409	-47,9837
	10/07/2024 11:23:57	MG - UBERABA - BR-050	A sirene está ligada		Alerta de Software	40	NÃO	-19,7409	-47,9837
	10/07/2024 11:22:44	MG - UBERABA - BR-050	A sirene está ligada		Alerta de Software	51	NÃO	-19,7483	-47,9829
	10/07/2024 11:22:44	MG - UBERABA - BR-050	Ignição ligada		Status	51	NÃO	-19,7483	-47,9829
	10/07/2024 11:22:44	MG - UBERABA - BR-050	A sirene está ligada		Status	51	NÃO	-19,7483	-47,9829
	10/07/2024 11:20:44	MG - UBERABA - BR-050	A sirene está ligada		Status	70	NÃO	-19,7685	-47,9747
	10/07/2024 11:20:44	MG - UBERABA - BR-050	Ignição ligada		Status	70	NÃO	-19,7685	-47,9747

RELATÓRIO ANALÍTICO POR VEÍCULO


















Período: 09/07/2024 00:00:00 à 15/07/2024 23:59:59

Identificador: SSU6D35 EDIVAN DAF XF480 2024 (2º Bloqueio Onix)

Placa: SSU6D35

- Legenda:**
-  Mensagens enviadas do Veículo (Veículo -> Central)
 -  Mensagens enviadas do Veículo (Controle de Jornada Cliente)
 -  Mensagens enviadas da Central (Central -> Veículo)



Sentido:	Data e Hora:	Localização:	Mensagem:	Modo Emergência	Tipo Mensagem:	Vel. (Km/h)	Log ?	Latitude	Longitude
	10/07/2024 11:20:44	MG - UBERABA - BR-050	A sirene está ligada		Alerta de Software	70	NÃO	-19,7685	-47,9747
	10/07/2024 11:19:27	MG - UBERABA - BR-050	A sirene está ligada		Alerta de Software	55	NÃO	-19,7791	-47,9687
	10/07/2024 11:19:27	MG - UBERABA - BR-050	Bocejo do Motorista		Evento	55	NÃO	-19,7791	-47,9687
	10/07/2024 11:18:44	MG - UBERABA - BR-050	A sirene está ligada		Status	61	NÃO	-19,7792	-47,9619
	10/07/2024 11:18:44	MG - UBERABA - BR-050	Ignição ligada		Status	61	NÃO	-19,7792	-47,9619
	10/07/2024 11:18:44	MG - UBERABA - BR-050	A sirene está ligada		Alerta de Software	61	NÃO	-19,7792	-47,9619
	10/07/2024 11:16:56	MG - UBERABA - BR-050	A sirene está ligada		Alerta de Software	59	NÃO	-19,7793	-47,9432
	10/07/2024 11:16:56	MG - UBERABA - BR-050	Bocejo do Motorista		Evento	59	NÃO	-19,7793	-47,9432
	10/07/2024 11:16:44	MG - UBERABA - BR-050	A sirene está ligada		Alerta de Software	51	NÃO	-19,7791	-47,9416
	10/07/2024 11:16:44	MG - UBERABA - BR-050	A sirene está ligada		Status	51	NÃO	-19,7791	-47,9416
	10/07/2024 11:16:44	MG - UBERABA - BR-050	Ignição ligada		Status	51	NÃO	-19,7791	-47,9416
	10/07/2024 11:14:44	MG - UBERABA - BR-050	Ignição ligada		Status	55	NÃO	-19,7785	-47,9220
	10/07/2024 11:14:44	MG - UBERABA - BR-050	A sirene está ligada		Status	55	NÃO	-19,7785	-47,9220
	10/07/2024 11:14:44	MG - UBERABA - BR-050	A sirene está ligada		Alerta de Software	55	NÃO	-19,7785	-47,9220
	10/07/2024 11:14:44	MG - UBERABA - BR-050	Entrada em Área de Controle 'SP+MG+Rio - Raio 400Km'		Alerta de Software	55	NÃO	-19,7785	-47,9220
	10/07/2024 11:12:44	MG - UBERABA - BR-050	A sirene está ligada		Alerta de Software	9	NÃO	-19,7892	-47,9142
	10/07/2024 11:12:44	MG - UBERABA - BR-050	A sirene está ligada		Status	9	NÃO	-19,7892	-47,9142
	10/07/2024 11:12:44	MG - UBERABA - BR-050	Ignição ligada		Status	9	NÃO	-19,7892	-47,9142
	10/07/2024 11:10:44	MG - UBERABA - BR-050	Ignição ligada		Status	55	NÃO	-19,7945	-47,9107
	10/07/2024 11:10:44	MG - UBERABA - BR-050	A sirene está ligada		Status	55	NÃO	-19,7945	-47,9107
	10/07/2024 11:10:44	MG - UBERABA - BR-050	A sirene está ligada		Alerta de Software	55	NÃO	-19,7945	-47,9107
	10/07/2024 11:09:08	MG - UBERABA - próx. BR-050	Bocejo do Motorista		Evento	66	NÃO	-19,8070	-47,9023
	10/07/2024 11:08:44	MG - UBERABA - BR-050	A sirene está ligada		Status	53	NÃO	-19,8103	-47,9003
	10/07/2024 11:08:44	MG - UBERABA - BR-050	A sirene está ligada		Alerta de Software	53	NÃO	-19,8103	-47,9003
	10/07/2024 11:08:44	MG - UBERABA - BR-050	Ignição ligada		Status	53	NÃO	-19,8103	-47,9003
	10/07/2024 11:06:52	MG - UBERABA - BR-050	Bocejo do Motorista		Evento	41	NÃO	-19,8217	-47,8926
	10/07/2024 11:06:52	MG - UBERABA - BR-050	A sirene está ligada		Alerta de Software	41	NÃO	-19,8217	-47,8926
	10/07/2024 11:06:44	MG - UBERABA - BR-050	A sirene está ligada		Alerta de Software	48	NÃO	-19,8225	-47,8921
	10/07/2024 11:06:44	MG - UBERABA - BR-050	Ignição ligada		Status	48	NÃO	-19,8225	-47,8921
	10/07/2024 11:06:44	MG - UBERABA - BR-050	A sirene está ligada		Status	48	NÃO	-19,8225	-47,8921
	10/07/2024 11:05:12	MG - UBERABA - BR-050	Bocejo do Motorista		Evento	77	NÃO	-19,8359	-47,8831
	10/07/2024 11:04:44	MG - UBERABA - BR-050	A sirene está ligada		Status	50	NÃO	-19,8395	-47,8808
	10/07/2024 11:04:44	MG - UBERABA - BR-050	Ignição ligada		Status	50	NÃO	-19,8395	-47,8808
	10/07/2024 11:04:44	MG - UBERABA - BR-050	A sirene está ligada		Alerta de Software	50	NÃO	-19,8395	-47,8808
	10/07/2024 11:04:13	MG - UBERABA - BR-050			Posição Normal	66	NÃO	-19,8432	-47,8783
	10/07/2024 11:04:13	MG - UBERABA - BR-050	A sirene está ligada		Alerta de Software	66	NÃO	-19,8432	-47,8783
	10/07/2024 11:03:46	MG - UBERABA - próx. BR-050	Bocejo do Motorista		Evento	46	NÃO	-19,8467	-47,8758

RELATÓRIO ANALÍTICO POR VEÍCULO

Período: 09/07/2024 00:00:00 à 15/07/2024 23:59:59

Identificador: SSU6D35 EDIVAN DAF XF480 2024 (2º Bloqueio Onix)

Placa: SSU6D35

Legenda:

Mensagens enviadas do Veículo (Veículo -> Central)

Mensagens enviadas do Veículo (Controle de Jornada Cliente)

Mensagens enviadas da Central (Central -> Veículo)






Sentido:	Data e Hora:	Localização:	Mensagem:	Modo Emergência	Tipo Mensagem:	Vel. (Km/h)	Log ?	Latitude	Longitude
	10/07/2024 11:03:46	MG - UBERABA - Próx. BR-050	A sirene está ligada		Alerta de Software	46	NÃO	-19,8467	-47,8758
	10/07/2024 11:02:44	MG - UBERABA - BR-050	Ignição ligada		Status	38	NÃO	-19,8512	-47,8729
	10/07/2024 11:02:44	MG - UBERABA - BR-050	A sirene está ligada		Status	38	NÃO	-19,8512	-47,8729
	10/07/2024 11:01:46	MG - UBERABA - BR-050	Bocejo do Motorista		Evento	38	NÃO	-19,8578	-47,8684
	10/07/2024 11:01:17	MG - UBERABA - Próx. BR-050	Bocejo do Motorista		Evento	36	NÃO	-19,8599	-47,8669
	10/07/2024 11:00:44	MG - UBERABA - BR-050	A sirene está ligada		Status	51	NÃO	-19,8627	-47,8651
	10/07/2024 11:00:44	MG - UBERABA - BR-050	Ignição ligada		Status	51	NÃO	-19,8627	-47,8651
	10/07/2024 11:00:21	MG - UBERABA - Próx. BR-050	Bocejo do Motorista		Evento	53	NÃO	-19,8655	-47,8631
	10/07/2024 10:59:44	MG - UBERABA - BR-050	Bocejo do Motorista		Evento	71	NÃO	-19,8700	-47,8601
	10/07/2024 10:58:44	MG - DELTA - BR-050	Ignição ligada		Status	62	NÃO	-19,8790	-47,8541
	10/07/2024 10:58:44	MG - DELTA - BR-050	A sirene está ligada		Status	62	NÃO	-19,8790	-47,8541
	10/07/2024 10:58:44	MG - DELTA - BR-050	A sirene está ligada		Alerta de Software	62	NÃO	-19,8790	-47,8541
	10/07/2024 10:57:50	MG - DELTA - BR-050	Bocejo do Motorista		Evento	32	NÃO	-19,8846	-47,8502
	10/07/2024 10:57:12	MG - DELTA - BR-050	Bocejo do Motorista		Evento	43	NÃO	-19,8873	-47,8484
	10/07/2024 10:57:03	MG - DELTA - BR-050			Posição Normal	55	NÃO	-19,8883	-47,8478
	10/07/2024 10:57:03	MG - DELTA - BR-050	A sirene está ligada		Alerta de Software	55	NÃO	-19,8883	-47,8478
	10/07/2024 10:56:55	MG - DELTA - BR-050	Bocejo do Motorista		Evento	64	NÃO	-19,8892	-47,8471
	10/07/2024 10:56:44	MG - DELTA - BR-050	A sirene está ligada		Status	72	NÃO	-19,8906	-47,8462
	10/07/2024 10:56:44	MG - DELTA - BR-050	Ignição ligada		Status	72	NÃO	-19,8906	-47,8462
	10/07/2024 10:54:44	MG - DELTA - BR-050	Ignição ligada		Status	40	NÃO	-19,9051	-47,8365
	10/07/2024 10:54:44	MG - DELTA - BR-050	A sirene está ligada		Status	40	NÃO	-19,9051	-47,8365
	10/07/2024 10:52:44	MG - DELTA - BR-050	A sirene está ligada		Status	66	NÃO	-19,9197	-47,8264
	10/07/2024 10:52:44	MG - DELTA - BR-050	Ignição ligada		Status	66	NÃO	-19,9197	-47,8264
	10/07/2024 10:50:44	MG - DELTA - BR-050	Ignição ligada		Status	74	NÃO	-19,9372	-47,8144
	10/07/2024 10:50:44	MG - DELTA - BR-050	A sirene está ligada		Status	74	NÃO	-19,9372	-47,8144
	10/07/2024 10:48:44	MG - DELTA - BR-050	A sirene está ligada		Alerta de Software	55	NÃO	-19,9515	-47,8046
	10/07/2024 10:48:44	MG - DELTA - BR-050	A sirene está ligada		Status	55	NÃO	-19,9515	-47,8046
	10/07/2024 10:48:44	MG - DELTA - BR-050	Ignição ligada		Status	55	NÃO	-19,9515	-47,8046
	10/07/2024 10:46:44	MG - DELTA - BR-050	Ignição ligada		Status	44	NÃO	-19,9612	-47,7979
	10/07/2024 10:46:44	MG - DELTA - BR-050	A sirene está ligada		Status	44	NÃO	-19,9612	-47,7979
	10/07/2024 10:46:44	MG - DELTA - BR-050	A sirene está ligada		Alerta de Software	44	NÃO	-19,9612	-47,7979
	10/07/2024 10:44:45	MG - DELTA - Próx. BR-050	Cobertura de câmera ou motorista não detectado		Evento	35	NÃO	-19,9746	-47,7896
	10/07/2024 10:44:45	MG - DELTA - Próx. BR-050	A sirene está ligada		Alerta de Software	35	NÃO	-19,9746	-47,7896
	10/07/2024 10:44:44	MG - DELTA - BR-050	Ignição ligada		Status	35	NÃO	-19,9748	-47,7897
	10/07/2024 10:44:44	MG - DELTA - BR-050	A sirene está ligada		Alerta de Software	35	NÃO	-19,9748	-47,7897
	10/07/2024 10:44:44	MG - DELTA - BR-050	A sirene está ligada		Status	35	NÃO	-19,9748	-47,7897
	10/07/2024 10:42:44	MG - DELTA - BR-050	A sirene está ligada		Status	42	NÃO	-19,9820	-47,7886

RELATÓRIO ANALÍTICO POR VEÍCULO






































Período: 09/07/2024 00:00:00 à 15/07/2024 23:59:59

Identificador: SSU6D35 EDIVAN DAF XF480 2024 (2º Bloqueio Onix)

Placa: SSU6D35




- Legenda:**
-  Mensagens enviadas do Veículo (Veículo -> Central)
 -  Mensagens enviadas do Veículo (Controle de Jornada Cliente)
 -  Mensagens enviadas da Central (Central -> Veículo)








































Sentido:	Data e Hora:	Localização:	Mensagem:	Modo Emergência	Tipo Mensagem:	Vel. (Km/h)	Log ?	Latitude	Longitude
	10/07/2024 10:42:44	MG - DELTA - BR-050	Ignição ligada		Status	42	NÃO	-19,9820	-47,7886
	10/07/2024 10:42:44	MG - DELTA - BR-050	A sirene está ligada		Alerta de Software	42	NÃO	-19,9820	-47,7886
	10/07/2024 10:40:44	SP - IGARAPAVA - Próx. Rodovia Anhanguera	Cobertura de câmera ou motorista não detectado		Evento	72	NÃO	-20,0019	-47,7855
	10/07/2024 10:40:44	SP - IGARAPAVA - Próx. Rodovia Anhanguera	A sirene está ligada		Alerta de Software	72	NÃO	-20,0019	-47,7855
	10/07/2024 10:40:44	SP - IGARAPAVA - Rodovia Anhanguera	A sirene está ligada		Alerta de Software	72	NÃO	-20,0016	-47,7857
	10/07/2024 10:40:44	SP - IGARAPAVA - Rodovia Anhanguera	Ignição ligada		Status	72	NÃO	-20,0016	-47,7857
	10/07/2024 10:40:44	SP - IGARAPAVA - Rodovia Anhanguera	A sirene está ligada		Status	72	NÃO	-20,0016	-47,7857
	10/07/2024 10:39:03	SP - IGARAPAVA - Próx. Rodovia Anhanguera	A sirene está ligada		Alerta de Software	71	NÃO	-20,0207	-47,7827
	10/07/2024 10:39:03	SP - IGARAPAVA - Próx. Rodovia Anhanguera	Bocejo do Motorista		Evento	71	NÃO	-20,0207	-47,7827
	10/07/2024 10:38:59	SP - IGARAPAVA - Rodovia Anhanguera	A sirene está ligada		Alerta de Software	74	NÃO	-20,0213	-47,7827
	10/07/2024 10:38:59	SP - IGARAPAVA - Rodovia Anhanguera			Posição Normal	74	NÃO	-20,0213	-47,7827
	10/07/2024 10:38:44	SP - IGARAPAVA - Rodovia Anhanguera	A sirene está ligada		Status	75	NÃO	-20,0240	-47,7823
	10/07/2024 10:38:44	SP - IGARAPAVA - Rodovia Anhanguera	Ignição ligada		Status	75	NÃO	-20,0240	-47,7823
	10/07/2024 10:38:07	SP - IGARAPAVA - Rodovia Anhanguera	Bocejo do Motorista		Evento	70	NÃO	-20,0312	-47,7812
	10/07/2024 10:38:03	SP - IGARAPAVA - Rodovia Anhanguera	Posição Periódica Lora	LORA	Status	70	NÃO	-20,0317	-47,7812
	10/07/2024 10:38:03	SP - IGARAPAVA - Rodovia Anhanguera	A sirene está ligada	LORA	Status	70	NÃO	-20,0317	-47,7812
	10/07/2024 10:38:03	SP - IGARAPAVA - Rodovia Anhanguera	A sirene está ligada	LORA	Alerta de Software	70	NÃO	-20,0317	-47,7812
	10/07/2024 10:38:03	SP - IGARAPAVA - Rodovia Anhanguera	Ignição ligada	LORA	Status	70	NÃO	-20,0317	-47,7812
	10/07/2024 10:37:21	SP - IGARAPAVA - Próx. Rodovia Anhanguera	A sirene está ligada		Alerta de Software	78	NÃO	-20,0398	-47,7800
	10/07/2024 10:37:21	SP - IGARAPAVA - Próx. Rodovia Anhanguera	Bocejo do Motorista		Evento	78	NÃO	-20,0398	-47,7800
	10/07/2024 10:36:44	SP - IGARAPAVA - Rodovia Anhanguera	A sirene está ligada		Status	64	NÃO	-20,0465	-47,7813
	10/07/2024 10:36:44	SP - IGARAPAVA - Rodovia Anhanguera	Ignição ligada		Status	64	NÃO	-20,0465	-47,7813
	10/07/2024 10:36:44	SP - IGARAPAVA - Rodovia Anhanguera	A sirene está ligada		Alerta de Software	64	NÃO	-20,0465	-47,7813
	10/07/2024 10:35:57	SP - IGARAPAVA - Próx. Rodovia Anhanguera	A sirene está ligada		Alerta de Software	32	NÃO	-20,0512	-47,7838
	10/07/2024 10:35:57	SP - IGARAPAVA - Próx. Rodovia Anhanguera	Fadiga do Motorista		Evento	32	NÃO	-20,0512	-47,7838
	10/07/2024 10:34:51	SP - IGARAPAVA - Rodovia Anhanguera	Fadiga do Motorista		Evento	29	NÃO	-20,0554	-47,7868
	10/07/2024 10:34:51	SP - IGARAPAVA - Rodovia Anhanguera	A sirene está ligada		Alerta de Software	29	NÃO	-20,0554	-47,7868
	10/07/2024 10:34:44	SP - IGARAPAVA - Rodovia Anhanguera	Ignição ligada		Status	27	NÃO	-20,0560	-47,7871
	10/07/2024 10:34:44	SP - IGARAPAVA - Rodovia Anhanguera	A sirene está ligada		Alerta de Software	27	NÃO	-20,0560	-47,7871
	10/07/2024 10:34:44	SP - IGARAPAVA - Rodovia Anhanguera	A sirene está ligada		Status	27	NÃO	-20,0560	-47,7871
	10/07/2024 10:32:44	SP - IGARAPAVA - Rodovia Anhanguera	A sirene está ligada		Alerta de Software	68	NÃO	-20,0671	-47,7887
	10/07/2024 10:32:44	SP - IGARAPAVA - Rodovia Anhanguera	Entrada em Área de Controle 'SP+MG+Rio - Raio 400Km'		Alerta de Software	68	NÃO	-20,0671	-47,7887
	10/07/2024 10:32:44	SP - IGARAPAVA - Rodovia Anhanguera	A sirene está ligada		Status	68	NÃO	-20,0671	-47,7887
	10/07/2024 10:32:44	SP - IGARAPAVA - Rodovia Anhanguera	Ignição ligada		Status	68	NÃO	-20,0671	-47,7887
	10/07/2024 10:30:44	SP - ARAMINA - Rodovia Anhanguera	Ignição ligada		Status	70	NÃO	-20,0887	-47,7891
	10/07/2024 10:30:44	SP - ARAMINA - Rodovia Anhanguera	A sirene está ligada		Status	70	NÃO	-20,0887	-47,7891
	10/07/2024 10:30:44	SP - ARAMINA - Rodovia Anhanguera	A sirene está ligada		Alerta de Software	70	NÃO	-20,0887	-47,7891

RELATÓRIO ANALÍTICO POR VEÍCULO

Período: 09/07/2024 00:00:00 à 15/07/2024 23:59:59
Identificador: SSU6D35 EDIVAN DAF XF480 2024 (2º Bloqueio Onix)
Placa: SSU6D35

- Legenda:**
-  Mensagens enviadas do Veículo (Veículo -> Central)
 -  Mensagens enviadas do Veículo (Controle de Jornada Cliente)
 -  Mensagens enviadas da Central (Central -> Veículo)






Sentido:	Data e Hora:	Localização:	Mensagem:	Modo Emergência	Tipo Mensagem:	Vel. (Km/h)	Log ?	Latitude	Longitude
	10/07/2024 10:29:50	SP - ARAMINA - Rodovia Anhanguera	Cobertura de câmera ou motorista não detectado		Evento	55	NÃO	-20,0973	-47,7896
	10/07/2024 10:29:50	SP - ARAMINA - Rodovia Anhanguera	A sirene está ligada		Alerta de Software	55	NÃO	-20,0973	-47,7896
	10/07/2024 10:28:59	SP - ARAMINA - Rodovia Anhanguera	A sirene está ligada		Alerta de Software	73	NÃO	-20,1056	-47,7903
	10/07/2024 10:28:59	SP - ARAMINA - Rodovia Anhanguera	Bocejo do Motorista		Evento	73	NÃO	-20,1056	-47,7903
	10/07/2024 10:28:44	SP - ARAMINA - Rodovia Anhanguera	A sirene está ligada		Status	70	NÃO	-20,1081	-47,7906
	10/07/2024 10:28:44	SP - ARAMINA - Rodovia Anhanguera	Ignição ligada		Status	70	NÃO	-20,1081	-47,7906
	10/07/2024 10:28:44	SP - ARAMINA - Rodovia Anhanguera	A sirene está ligada		Alerta de Software	70	NÃO	-20,1081	-47,7906
	10/07/2024 10:27:39	SP - ARAMINA - Rodovia Anhanguera	A sirene está ligada		Alerta de Software	78	NÃO	-20,1202	-47,7913
	10/07/2024 10:27:39	SP - ARAMINA - Rodovia Anhanguera	Bocejo do Motorista		Evento	78	NÃO	-20,1202	-47,7913
	10/07/2024 10:26:44	SP - ARAMINA - Rodovia Anhanguera	A sirene está ligada		Status	62	NÃO	-20,1300	-47,7907
	10/07/2024 10:26:44	SP - ARAMINA - Rodovia Anhanguera	A sirene está ligada		Alerta de Software	62	NÃO	-20,1300	-47,7907
	10/07/2024 10:26:44	SP - ARAMINA - Rodovia Anhanguera	Ignição ligada		Status	62	NÃO	-20,1300	-47,7907
	10/07/2024 10:26:36	SP - ARAMINA - Rodovia Anhanguera	Fadiga do Motorista		Evento	64	NÃO	-20,1314	-47,7905
	10/07/2024 10:25:56	SP - ARAMINA - Próx. Rodovia Anhanguera	Bocejo do Motorista		Evento	51	NÃO	-20,1367	-47,7901
	10/07/2024 10:25:56	SP - ARAMINA - Próx. Rodovia Anhanguera	A sirene está ligada		Alerta de Software	51	NÃO	-20,1367	-47,7901
	10/07/2024 10:24:44	SP - ARAMINA - Rodovia Anhanguera	Ignição ligada		Status	68	NÃO	-20,1477	-47,7895
	10/07/2024 10:24:44	SP - ARAMINA - Rodovia Anhanguera	A sirene está ligada		Status	68	NÃO	-20,1477	-47,7895
	10/07/2024 10:24:44	SP - ARAMINA - Rodovia Anhanguera	A sirene está ligada		Alerta de Software	68	NÃO	-20,1477	-47,7895
	10/07/2024 10:22:44	SP - ARAMINA - Rodovia Anhanguera	A sirene está ligada		Alerta de Software	77	NÃO	-20,1676	-47,7878
	10/07/2024 10:22:44	SP - ARAMINA - Rodovia Anhanguera	A sirene está ligada		Status	77	NÃO	-20,1676	-47,7878
	10/07/2024 10:22:44	SP - ARAMINA - Rodovia Anhanguera	Ignição ligada		Status	77	NÃO	-20,1676	-47,7878
	10/07/2024 10:20:44	SP - ARAMINA - Rodovia Anhanguera	Ignição ligada		Status	74	NÃO	-20,1901	-47,7856
	10/07/2024 10:20:44	SP - ARAMINA - Rodovia Anhanguera	A sirene está ligada		Status	74	NÃO	-20,1901	-47,7856
	10/07/2024 10:20:44	SP - ARAMINA - Rodovia Anhanguera	A sirene está ligada		Alerta de Software	74	NÃO	-20,1901	-47,7856
	10/07/2024 10:18:44	SP - BURITIZAL - Rodovia Anhanguera	A sirene está ligada		Status	57	NÃO	-20,2101	-47,7874
	10/07/2024 10:18:44	SP - BURITIZAL - Rodovia Anhanguera	A sirene está ligada		Alerta de Software	57	NÃO	-20,2101	-47,7874
	10/07/2024 10:18:44	SP - BURITIZAL - Rodovia Anhanguera	Ignição ligada		Status	57	NÃO	-20,2101	-47,7874
	10/07/2024 10:18:31	SP - BURITIZAL - Rodovia Anhanguera	A sirene está ligada		Alerta de Software	56	NÃO	-20,2119	-47,7877
	10/07/2024 10:18:31	SP - BURITIZAL - Rodovia Anhanguera	Fadiga do Motorista		Evento	56	NÃO	-20,2119	-47,7877
	10/07/2024 10:17:43	SP - BURITIZAL - Rodovia Anhanguera	Bocejo do Motorista		Evento	55	NÃO	-20,2189	-47,7888
	10/07/2024 10:17:43	SP - BURITIZAL - Rodovia Anhanguera	A sirene está ligada		Alerta de Software	55	NÃO	-20,2189	-47,7888
	10/07/2024 10:16:44	SP - BURITIZAL - Rodovia Anhanguera	Ignição ligada		Status	70	NÃO	-20,2277	-47,7902
	10/07/2024 10:16:44	SP - BURITIZAL - Rodovia Anhanguera	A sirene está ligada		Status	70	NÃO	-20,2277	-47,7902
	10/07/2024 10:16:44	SP - BURITIZAL - Rodovia Anhanguera	A sirene está ligada		Alerta de Software	70	NÃO	-20,2277	-47,7902
	10/07/2024 10:14:54	SP - BURITIZAL - Rodovia Anhanguera			Posição Normal	40	NÃO	-20,2459	-47,7981
	10/07/2024 10:14:54	SP - BURITIZAL - Rodovia Anhanguera	A sirene está ligada		Alerta de Software	40	NÃO	-20,2459	-47,7981
	10/07/2024 10:14:54	SP - BURITIZAL - Rodovia Anhanguera	Entrada em Área de Controle 'SP+MG+Rio - Raio 400Km'		Alerta de Software	40	NÃO	-20,2459	-47,7981

RELATÓRIO ANALÍTICO POR VEÍCULO






































Período: 09/07/2024 00:00:00 à 15/07/2024 23:59:59

Identificador: SSU6D35 EDIVAN DAF XF480 2024 (2º Bloqueio Onix)

Placa: SSU6D35

- Legenda:**
-  Mensagens enviadas do Veículo (Veículo -> Central)
 -  Mensagens enviadas do Veículo (Controle de Jornada Cliente)
 -  Mensagens enviadas da Central (Central -> Veículo)






Sentido:	Data e Hora:	Localização:	Mensagem:	Modo Emergência	Tipo Mensagem:	Vel. (Km/h)	Log ?	Latitude	Longitude
	10/07/2024 10:14:44	SP - BURITIZAL - Rodovia Anhanguera	A sirene está ligada		Status	37	NÃO	-20,2468	-47,7983
	10/07/2024 10:14:44	SP - BURITIZAL - Rodovia Anhanguera	Ignição ligada		Status	37	NÃO	-20,2468	-47,7983
	10/07/2024 10:12:44	SP - ITUVERAVA - Rodovia Anhanguera	A sirene está ligada		Alerta de Software	64	NÃO	-20,2628	-47,7996
	10/07/2024 10:12:44	SP - ITUVERAVA - Rodovia Anhanguera	A sirene está ligada		Status	64	NÃO	-20,2628	-47,7996
	10/07/2024 10:12:44	SP - ITUVERAVA - Rodovia Anhanguera	Ignição ligada		Status	64	NÃO	-20,2628	-47,7996
	10/07/2024 10:10:44	SP - ITUVERAVA - Rodovia Anhanguera	Ignição ligada		Status	46	NÃO	-20,2764	-47,7974
	10/07/2024 10:10:44	SP - ITUVERAVA - Rodovia Anhanguera	A sirene está ligada		Status	46	NÃO	-20,2764	-47,7974
	10/07/2024 10:10:44	SP - ITUVERAVA - Rodovia Anhanguera	A sirene está ligada		Alerta de Software	46	NÃO	-20,2764	-47,7974
	10/07/2024 10:10:13	SP - ITUVERAVA - Rodovia Anhanguera	Bocejo do Motorista		Evento	71	NÃO	-20,2809	-47,7972
	10/07/2024 10:10:13	SP - ITUVERAVA - Rodovia Anhanguera	A sirene está ligada		Alerta de Software	71	NÃO	-20,2809	-47,7972
	10/07/2024 10:09:59	SP - ITUVERAVA - Rodovia Anhanguera	Fadiga do Motorista		Evento	68	NÃO	-20,2834	-47,7972
	10/07/2024 10:09:34	SP - ITUVERAVA - Rodovia Anhanguera	A sirene está ligada		Alerta de Software	67	NÃO	-20,2877	-47,7975
	10/07/2024 10:09:34	SP - ITUVERAVA - Rodovia Anhanguera	Bocejo do Motorista		Evento	67	NÃO	-20,2877	-47,7975
	10/07/2024 10:08:44	SP - ITUVERAVA - Rodovia Anhanguera	A sirene está ligada		Status	77	NÃO	-20,2960	-47,7988
	10/07/2024 10:08:44	SP - ITUVERAVA - Rodovia Anhanguera	A sirene está ligada		Alerta de Software	77	NÃO	-20,2960	-47,7988
	10/07/2024 10:08:44	SP - ITUVERAVA - Rodovia Anhanguera	Ignição ligada		Status	77	NÃO	-20,2960	-47,7988
	10/07/2024 10:08:28	SP - ITUVERAVA - Rodovia Anhanguera	Bocejo do Motorista		Evento	78	NÃO	-20,2995	-47,7993
	10/07/2024 10:08:28	SP - ITUVERAVA - Rodovia Anhanguera	A sirene está ligada		Alerta de Software	78	NÃO	-20,2995	-47,7993
	10/07/2024 10:07:37	SP - ITUVERAVA - Próx. Rodovia Anhanguera	A sirene está ligada		Alerta de Software	72	NÃO	-20,3094	-47,8009
	10/07/2024 10:07:37	SP - ITUVERAVA - Próx. Rodovia Anhanguera	Bocejo do Motorista		Evento	72	NÃO	-20,3094	-47,8009
	10/07/2024 10:06:44	SP - ITUVERAVA - Rodovia Anhanguera	A sirene está ligada		Status	83	NÃO	-20,3188	-47,8026
	10/07/2024 10:06:44	SP - ITUVERAVA - Rodovia Anhanguera	A sirene está ligada		Alerta de Software	83	NÃO	-20,3188	-47,8026
	10/07/2024 10:06:44	SP - ITUVERAVA - Rodovia Anhanguera	Ignição ligada		Status	83	NÃO	-20,3188	-47,8026
	10/07/2024 10:06:40	SP - ITUVERAVA - Rodovia Anhanguera	A sirene está ligada		Alerta de Software	82	NÃO	-20,3201	-47,8027
	10/07/2024 10:06:40	SP - ITUVERAVA - Rodovia Anhanguera	Bocejo do Motorista		Evento	82	NÃO	-20,3201	-47,8027
	10/07/2024 10:05:52	SP - ITUVERAVA - Rodovia Anhanguera	Bocejo do Motorista		Evento	81	NÃO	-20,3297	-47,8043
	10/07/2024 10:05:52	SP - ITUVERAVA - Rodovia Anhanguera	A sirene está ligada		Alerta de Software	81	NÃO	-20,3297	-47,8043
	10/07/2024 10:04:44	SP - ITUVERAVA - Rodovia Anhanguera	Ignição ligada		Status	72	NÃO	-20,3425	-47,8087
	10/07/2024 10:04:44	SP - ITUVERAVA - Rodovia Anhanguera	A sirene está ligada		Status	72	NÃO	-20,3425	-47,8087
	10/07/2024 10:04:44	SP - ITUVERAVA - Rodovia Anhanguera	A sirene está ligada		Alerta de Software	72	NÃO	-20,3425	-47,8087
	10/07/2024 10:02:44	SP - ITUVERAVA - Rodovia Anhanguera	A sirene está ligada		Status	62	NÃO	-20,3640	-47,8155
	10/07/2024 10:02:44	SP - ITUVERAVA - Rodovia Anhanguera	A sirene está ligada		Alerta de Software	62	NÃO	-20,3640	-47,8155
	10/07/2024 10:02:44	SP - ITUVERAVA - Rodovia Anhanguera	Ignição ligada		Status	62	NÃO	-20,3640	-47,8155
	10/07/2024 10:02:21	SP - ITUVERAVA - Próx. Rodovia Anhanguera	A sirene está ligada		Alerta de Software	66	NÃO	-20,3678	-47,8149
	10/07/2024 10:02:21	SP - ITUVERAVA - Próx. Rodovia Anhanguera	Bocejo do Motorista		Evento	66	NÃO	-20,3678	-47,8149
	10/07/2024 10:01:21	SP - ITUVERAVA - Rodovia Anhanguera	Bocejo do Motorista		Evento	49	NÃO	-20,3782	-47,8136
	10/07/2024 10:01:21	SP - ITUVERAVA - Rodovia Anhanguera	A sirene está ligada		Alerta de Software	49	NÃO	-20,3782	-47,8136

RELATÓRIO ANALÍTICO POR VEÍCULO



























Período: 09/07/2024 00:00:00 à 15/07/2024 23:59:59

Identificador: SSU6D35 EDIVAN DAF XF480 2024 (2º Bloqueio Onix)

Placa: SSU6D35

- Legenda:**
-  Mensagens enviadas do Veículo (Veículo -> Central)
 -  Mensagens enviadas do Veículo (Controle de Jornada Cliente)
 -  Mensagens enviadas da Central (Central -> Veículo)






Sentido:	Data e Hora:	Localização:	Mensagem:	Modo Emergência	Tipo Mensagem:	Vel. (Km/h)	Log ?	Latitude	Longitude
	10/07/2024 10:00:44	SP - ITUVERAVA - Rodovia Anhanguera	Ignição ligada		Status	55	NÃO	-20,3816	-47,8136
	10/07/2024 10:00:44	SP - ITUVERAVA - Rodovia Anhanguera	A sirene está ligada		Status	55	NÃO	-20,3816	-47,8136
	10/07/2024 10:00:44	SP - ITUVERAVA - Rodovia Anhanguera	A sirene está ligada		Alerta de Software	55	NÃO	-20,3816	-47,8136
	10/07/2024 10:00:29	SP - ITUVERAVA - Rodovia Anhanguera	Bocejo do Motorista		Evento	61	NÃO	-20,3838	-47,8142
	10/07/2024 10:00:29	SP - ITUVERAVA - Rodovia Anhanguera	A sirene está ligada		Alerta de Software	61	NÃO	-20,3838	-47,8142
	10/07/2024 09:59:01	SP - GUARÁ - Rodovia Anhanguera	A sirene está ligada		Alerta de Software	68	NÃO	-20,3963	-47,8192
	10/07/2024 09:59:01	SP - GUARÁ - Rodovia Anhanguera	Bocejo do Motorista		Evento	68	NÃO	-20,3963	-47,8192
	10/07/2024 09:58:44	SP - GUARÁ - Rodovia Anhanguera	A sirene está ligada		Status	44	NÃO	-20,3984	-47,8202
	10/07/2024 09:58:44	SP - GUARÁ - Rodovia Anhanguera	A sirene está ligada		Alerta de Software	44	NÃO	-20,3984	-47,8202
	10/07/2024 09:58:44	SP - GUARÁ - Rodovia Anhanguera	Ignição ligada		Status	44	NÃO	-20,3984	-47,8202
	10/07/2024 09:58:14	SP - GUARÁ - Rodovia Anhanguera	A sirene está ligada		Alerta de Software	50	NÃO	-20,4015	-47,8214
	10/07/2024 09:58:14	SP - GUARÁ - Rodovia Anhanguera	Bocejo do Motorista		Evento	50	NÃO	-20,4015	-47,8214
	10/07/2024 09:56:44	SP - GUARÁ - Rodovia Anhanguera	A sirene está ligada		Alerta de Software	38	NÃO	-20,4121	-47,8259
	10/07/2024 09:56:44	SP - GUARÁ - Rodovia Anhanguera	A sirene está ligada		Status	38	NÃO	-20,4121	-47,8259
	10/07/2024 09:56:44	SP - GUARÁ - Rodovia Anhanguera	Ignição ligada		Status	38	NÃO	-20,4121	-47,8259
	10/07/2024 09:56:40	SP - GUARÁ - Rodovia Anhanguera			Posição Normal	37	NÃO	-20,4125	-47,8261
	10/07/2024 09:56:40	SP - GUARÁ - Rodovia Anhanguera	A sirene está ligada		Alerta de Software	37	NÃO	-20,4125	-47,8261
	10/07/2024 09:56:04	SP - GUARÁ - Rodovia Anhanguera	Bocejo do Motorista		Evento	33	NÃO	-20,4152	-47,8272
	10/07/2024 09:56:04	SP - GUARÁ - Rodovia Anhanguera	A sirene está ligada		Alerta de Software	33	NÃO	-20,4152	-47,8272
	10/07/2024 09:55:05	SP - GUARÁ - Rodovia Anhanguera	A sirene está ligada		Alerta de Software	75	NÃO	-20,4223	-47,8302
	10/07/2024 09:55:05	SP - GUARÁ - Rodovia Anhanguera	Bocejo do Motorista		Evento	75	NÃO	-20,4223	-47,8302
	10/07/2024 09:54:44	SP - GUARÁ - Rodovia Anhanguera	Ignição ligada		Status	66	NÃO	-20,4257	-47,8317
	10/07/2024 09:54:44	SP - GUARÁ - Rodovia Anhanguera	A sirene está ligada		Status	66	NÃO	-20,4257	-47,8317
	10/07/2024 09:54:13	SP - GUARÁ - Rodovia Anhanguera	Bocejo do Motorista		Evento	70	NÃO	-20,4312	-47,8340
	10/07/2024 09:54:13	SP - GUARÁ - Rodovia Anhanguera	A sirene está ligada		Alerta de Software	70	NÃO	-20,4312	-47,8340
	10/07/2024 09:52:44	SP - GUARÁ - Rodovia Anhanguera	Ignição ligada		Status	74	NÃO	-20,4464	-47,8354
	10/07/2024 09:52:44	SP - GUARÁ - Rodovia Anhanguera	A sirene está ligada		Status	74	NÃO	-20,4464	-47,8354
	10/07/2024 09:52:44	SP - GUARÁ - Rodovia Anhanguera	A sirene está ligada		Alerta de Software	74	NÃO	-20,4464	-47,8354
	10/07/2024 09:52:33	SP - GUARÁ - Avenida Voluntários de Guará	Bocejo do Motorista		Evento	72	NÃO	-20,4488	-47,8353
	10/07/2024 09:52:33	SP - GUARÁ - Avenida Voluntários de Guará	A sirene está ligada		Alerta de Software	72	NÃO	-20,4488	-47,8353
	10/07/2024 09:51:40	SP - GUARÁ - Rodovia Anhanguera	A sirene está ligada		Alerta de Software	63	NÃO	-20,4582	-47,8366
	10/07/2024 09:51:40	SP - GUARÁ - Rodovia Anhanguera	Bocejo do Motorista		Evento	63	NÃO	-20,4582	-47,8366
	10/07/2024 09:50:44	SP - GUARÁ - Rodovia Anhanguera	A sirene está ligada		Status	70	NÃO	-20,4661	-47,8385
	10/07/2024 09:50:44	SP - GUARÁ - Rodovia Anhanguera	Ignição ligada		Status	70	NÃO	-20,4661	-47,8385
	10/07/2024 09:50:44	SP - GUARÁ - Rodovia Anhanguera	A sirene está ligada		Alerta de Software	70	NÃO	-20,4661	-47,8385
	10/07/2024 09:50:10	SP - GUARÁ - Rodovia Anhanguera	A sirene está ligada		Alerta de Software	69	NÃO	-20,4724	-47,8399
	10/07/2024 09:50:10	SP - GUARÁ - Rodovia Anhanguera	Bocejo do Motorista		Evento	69	NÃO	-20,4724	-47,8399

RELATÓRIO ANALÍTICO POR VEÍCULO
































Período: 09/07/2024 00:00:00 à 15/07/2024 23:59:59

Identificador: SSU6D35 EDIVAN DAF XF480 2024 (2º Bloqueio Onix)

Placa: SSU6D35

- Legenda:**
-  Mensagens enviadas do Veículo (Veículo -> Central)
 -  Mensagens enviadas do Veículo (Controle de Jornada Cliente)
 -  Mensagens enviadas da Central (Central -> Veículo)






Sentido:	Data e Hora:	Localização:	Mensagem:	Modo Emergência	Tipo Mensagem:	Vel. (Km/h)	Log ?	Latitude	Longitude
	10/07/2024 09:49:21	SP - GUARÁ - Rodovia Anhanguera	Bocejo do Motorista		Evento	78	NÃO	-20,4809	-47,8418
	10/07/2024 09:49:21	SP - GUARÁ - Rodovia Anhanguera	A sirene está ligada		Alerta de Software	78	NÃO	-20,4809	-47,8418
	10/07/2024 09:48:48	SP - GUARÁ - Rodovia Anhanguera	A sirene está ligada		Alerta de Software	70	NÃO	-20,4869	-47,8432
	10/07/2024 09:48:48	SP - GUARÁ - Rodovia Anhanguera	Bocejo do Motorista		Evento	70	NÃO	-20,4869	-47,8432
	10/07/2024 09:48:44	SP - GUARÁ - Rodovia Anhanguera	A sirene está ligada		Status	70	NÃO	-20,4873	-47,8434
	10/07/2024 09:48:44	SP - GUARÁ - Rodovia Anhanguera	A sirene está ligada		Alerta de Software	70	NÃO	-20,4873	-47,8434
	10/07/2024 09:48:44	SP - GUARÁ - Rodovia Anhanguera	Ignição ligada		Status	70	NÃO	-20,4873	-47,8434
	10/07/2024 09:48:15	SP - GUARÁ - Rodovia Anhanguera	A sirene está ligada		Alerta de Software	77	NÃO	-20,4931	-47,8437
	10/07/2024 09:48:15	SP - GUARÁ - Rodovia Anhanguera	Bocejo do Motorista		Evento	77	NÃO	-20,4931	-47,8437
	10/07/2024 09:47:45	SP - GUARÁ - Rodovia Anhanguera	Bocejo do Motorista		Evento	75	NÃO	-20,4987	-47,8420
	10/07/2024 09:47:45	SP - GUARÁ - Rodovia Anhanguera	A sirene está ligada		Alerta de Software	75	NÃO	-20,4987	-47,8420
	10/07/2024 09:46:44	SP - GUARÁ - Rodovia Anhanguera	Ignição ligada		Status	59	NÃO	-20,5084	-47,8373
	10/07/2024 09:46:44	SP - GUARÁ - Rodovia Anhanguera	A sirene está ligada		Status	59	NÃO	-20,5084	-47,8373
	10/07/2024 09:46:44	SP - GUARÁ - Rodovia Anhanguera	A sirene está ligada		Alerta de Software	59	NÃO	-20,5084	-47,8373
	10/07/2024 09:46:21	SP - GUARÁ - Próx. Rodovia Anhanguera	Bocejo do Motorista		Evento	49	NÃO	-20,5113	-47,8359
	10/07/2024 09:46:21	SP - GUARÁ - Próx. Rodovia Anhanguera	A sirene está ligada		Alerta de Software	49	NÃO	-20,5113	-47,8359
	10/07/2024 09:45:27	SP - SÃO JOAQUIM DA BARRA - Rodovia Anhanguera	A sirene está ligada		Alerta de Software	75	NÃO	-20,5195	-47,8381
	10/07/2024 09:45:27	SP - SÃO JOAQUIM DA BARRA - Rodovia Anhanguera	Bocejo do Motorista		Evento	75	NÃO	-20,5195	-47,8381
	10/07/2024 09:44:44	SP - SÃO JOAQUIM DA BARRA - Rodovia Anhanguera	A sirene está ligada		Alerta de Software	75	NÃO	-20,5262	-47,8418
	10/07/2024 09:44:44	SP - SÃO JOAQUIM DA BARRA - Rodovia Anhanguera	Ignição ligada		Status	75	NÃO	-20,5262	-47,8418
	10/07/2024 09:44:44	SP - SÃO JOAQUIM DA BARRA - Rodovia Anhanguera	A sirene está ligada		Status	75	NÃO	-20,5262	-47,8418
	10/07/2024 09:44:44	SP - SÃO JOAQUIM DA BARRA - Rodovia Anhanguera	Fadiga do Motorista		Evento	76	NÃO	-20,5265	-47,8420
	10/07/2024 09:44:44	SP - SÃO JOAQUIM DA BARRA - Rodovia Anhanguera	A sirene está ligada		Alerta de Software	76	NÃO	-20,5265	-47,8420
	10/07/2024 09:42:44	SP - SÃO JOAQUIM DA BARRA - Rodovia Anhanguera	A sirene está ligada		Status	59	NÃO	-20,5440	-47,8552
	10/07/2024 09:42:44	SP - SÃO JOAQUIM DA BARRA - Rodovia Anhanguera	Ignição ligada		Status	59	NÃO	-20,5440	-47,8552
	10/07/2024 09:42:44	SP - SÃO JOAQUIM DA BARRA - Rodovia Anhanguera	A sirene está ligada		Alerta de Software	59	NÃO	-20,5440	-47,8552
	10/07/2024 09:42:44	SP - SÃO JOAQUIM DA BARRA - Rodovia Anhanguera	Entrada em Área de Controle 'SP+MG+Rio - Raio 400Km'		Alerta de Software	59	NÃO	-20,5440	-47,8552
	10/07/2024 09:40:44	SP - SÃO JOAQUIM DA BARRA - Via Anhanguera	A sirene está ligada		Alerta de Software	72	NÃO	-20,5626	-47,8662
	10/07/2024 09:40:44	SP - SÃO JOAQUIM DA BARRA - Via Anhanguera	Ignição ligada		Status	72	NÃO	-20,5626	-47,8662
	10/07/2024 09:40:44	SP - SÃO JOAQUIM DA BARRA - Via Anhanguera	A sirene está ligada		Status	72	NÃO	-20,5626	-47,8662
	10/07/2024 09:38:44	SP - SÃO JOAQUIM DA BARRA - Via Anhanguera	A sirene está ligada		Status	57	NÃO	-20,5795	-47,8748
	10/07/2024 09:38:44	SP - SÃO JOAQUIM DA BARRA - Via Anhanguera	Ignição ligada		Status	57	NÃO	-20,5795	-47,8748
	10/07/2024 09:38:44	SP - SÃO JOAQUIM DA BARRA - Via Anhanguera	A sirene está ligada		Alerta de Software	57	NÃO	-20,5795	-47,8748
	10/07/2024 09:36:44	SP - SÃO JOAQUIM DA BARRA - Via Anhanguera	A sirene está ligada		Alerta de Software	74	NÃO	-20,5992	-47,8830
	10/07/2024 09:36:44	SP - SÃO JOAQUIM DA BARRA - Via Anhanguera	Entrada em Área de Controle 'SP+MG+Rio - Raio 400Km'		Alerta de Software	74	NÃO	-20,5992	-47,8830
	10/07/2024 09:36:44	SP - SÃO JOAQUIM DA BARRA - Via Anhanguera	Ignição ligada		Status	74	NÃO	-20,5992	-47,8830
	10/07/2024 09:36:44	SP - SÃO JOAQUIM DA BARRA - Via Anhanguera	A sirene está ligada		Status	74	NÃO	-20,5992	-47,8830

RELATÓRIO ANALÍTICO POR VEÍCULO






































Período: 09/07/2024 00:00:00 à 15/07/2024 23:59:59

Identificador: SSU6D35 EDIVAN DAF XF480 2024 (2º Bloqueio Onix)

Placa: SSU6D35




- Legenda:**
-  Mensagens enviadas do Veículo (Veículo -> Central)
 -  Mensagens enviadas do Veículo (Controle de Jornada Cliente)
 -  Mensagens enviadas da Central (Central -> Veículo)







































Sentido:	Data e Hora:	Localização:	Mensagem:	Modo Emergência	Tipo Mensagem:	Vel. (Km/h)	Log ?	Latitude	Longitude
	10/07/2024 09:34:44	SP - SÃO JOAQUIM DA BARRA - Rodovia Anhanguera	A sirene está ligada		Status	74	NÃO	-20,6224	-47,8829
	10/07/2024 09:34:44	SP - SÃO JOAQUIM DA BARRA - Rodovia Anhanguera	Ignição ligada		Status	74	NÃO	-20,6224	-47,8829
	10/07/2024 09:34:44	SP - SÃO JOAQUIM DA BARRA - Rodovia Anhanguera	A sirene está ligada		Alerta de Software	74	NÃO	-20,6224	-47,8829
	10/07/2024 09:34:44	SP - SÃO JOAQUIM DA BARRA - Rodovia Anhanguera	Entrada em Área de Controle 'SP+MG+Rio - Raio 400Km'		Alerta de Software	74	NÃO	-20,6224	-47,8829
	10/07/2024 09:32:44	SP - SÃO JOAQUIM DA BARRA - Rodovia Anhanguera	A sirene está ligada		Alerta de Software	61	NÃO	-20,6444	-47,8806
	10/07/2024 09:32:44	SP - SÃO JOAQUIM DA BARRA - Rodovia Anhanguera	Ignição ligada		Status	61	NÃO	-20,6444	-47,8806
	10/07/2024 09:32:44	SP - SÃO JOAQUIM DA BARRA - Rodovia Anhanguera	A sirene está ligada		Status	61	NÃO	-20,6444	-47,8806
	10/07/2024 09:30:44	SP - ORLÂNDIA - Rodovia Anhanguera	A sirene está ligada		Status	70	NÃO	-20,6656	-47,8828
	10/07/2024 09:30:44	SP - ORLÂNDIA - Rodovia Anhanguera	Ignição ligada		Status	70	NÃO	-20,6656	-47,8828
	10/07/2024 09:30:44	SP - ORLÂNDIA - Rodovia Anhanguera	A sirene está ligada		Alerta de Software	70	NÃO	-20,6656	-47,8828
	10/07/2024 09:29:57	SP - ORLÂNDIA - Rodovia Anhanguera	A sirene está ligada		Alerta de Software	49	NÃO	-20,6721	-47,8843
	10/07/2024 09:29:57	SP - ORLÂNDIA - Rodovia Anhanguera	Bocejo do Motorista		Evento	49	NÃO	-20,6721	-47,8843
	10/07/2024 09:29:05	SP - ORLÂNDIA - Próx. Rodovia Anhanguera	Bocejo do Motorista		Evento	67	NÃO	-20,6795	-47,8860
	10/07/2024 09:29:05	SP - ORLÂNDIA - Próx. Rodovia Anhanguera	A sirene está ligada		Alerta de Software	67	NÃO	-20,6795	-47,8860
	10/07/2024 09:28:44	SP - ORLÂNDIA - Rodovia Anhanguera	Ignição ligada		Status	62	NÃO	-20,6827	-47,8869
	10/07/2024 09:28:44	SP - ORLÂNDIA - Rodovia Anhanguera	A sirene está ligada		Alerta de Software	62	NÃO	-20,6827	-47,8869
	10/07/2024 09:28:44	SP - ORLÂNDIA - Rodovia Anhanguera	A sirene está ligada		Status	62	NÃO	-20,6827	-47,8869
	10/07/2024 09:26:44	SP - ORLÂNDIA - Rodovia Anhanguera	A sirene está ligada		Alerta de Software	70	NÃO	-20,7008	-47,8915
	10/07/2024 09:26:44	SP - ORLÂNDIA - Rodovia Anhanguera	Entrada em Área de Controle 'SP+MG+Rio - Raio 400Km'		Alerta de Software	70	NÃO	-20,7008	-47,8915
	10/07/2024 09:26:44	SP - ORLÂNDIA - Rodovia Anhanguera	A sirene está ligada		Status	70	NÃO	-20,7008	-47,8915
	10/07/2024 09:26:44	SP - ORLÂNDIA - Rodovia Anhanguera	Ignição ligada		Status	70	NÃO	-20,7008	-47,8915
	10/07/2024 09:24:44	SP - ORLÂNDIA - Rodovia Anhanguera	Ignição ligada		Status	35	NÃO	-20,7161	-47,8928
	10/07/2024 09:24:44	SP - ORLÂNDIA - Rodovia Anhanguera	A sirene está ligada		Status	35	NÃO	-20,7161	-47,8928
	10/07/2024 09:24:44	SP - ORLÂNDIA - Rodovia Anhanguera	A sirene está ligada		Alerta de Software	35	NÃO	-20,7161	-47,8928
	10/07/2024 09:22:44	SP - ORLÂNDIA - Rodovia Anhanguera	A sirene está ligada		Alerta de Software	68	NÃO	-20,7319	-47,8938
	10/07/2024 09:22:44	SP - ORLÂNDIA - Rodovia Anhanguera	Entrada em Área de Controle 'SP+MG+Rio - Raio 400Km'		Alerta de Software	68	NÃO	-20,7319	-47,8938
	10/07/2024 09:22:44	SP - ORLÂNDIA - Rodovia Anhanguera	A sirene está ligada		Status	68	NÃO	-20,7319	-47,8938
	10/07/2024 09:22:44	SP - ORLÂNDIA - Rodovia Anhanguera	Ignição ligada		Status	68	NÃO	-20,7319	-47,8938
	10/07/2024 09:20:44	SP - ORLÂNDIA - Rodovia Anhanguera	Ignição ligada		Status	59	NÃO	-20,7519	-47,8928
	10/07/2024 09:20:44	SP - ORLÂNDIA - Rodovia Anhanguera	A sirene está ligada		Status	59	NÃO	-20,7519	-47,8928
	10/07/2024 09:20:44	SP - ORLÂNDIA - Rodovia Anhanguera	A sirene está ligada		Alerta de Software	59	NÃO	-20,7519	-47,8928
	10/07/2024 09:18:44	SP - ORLÂNDIA - Rodovia Anhanguera	A sirene está ligada		Alerta de Software	57	NÃO	-20,7679	-47,8917
	10/07/2024 09:18:44	SP - ORLÂNDIA - Rodovia Anhanguera	A sirene está ligada		Status	57	NÃO	-20,7679	-47,8917
	10/07/2024 09:18:44	SP - ORLÂNDIA - Rodovia Anhanguera	Ignição ligada		Status	57	NÃO	-20,7679	-47,8917
	10/07/2024 09:16:44	SP - SALES OLIVEIRA - Rodovia Anhanguera	Ignição ligada		Status	57	NÃO	-20,7834	-47,8906
	10/07/2024 09:16:44	SP - SALES OLIVEIRA - Rodovia Anhanguera	A sirene está ligada		Status	57	NÃO	-20,7834	-47,8906
	10/07/2024 09:16:44	SP - SALES OLIVEIRA - Rodovia Anhanguera	A sirene está ligada		Alerta de Software	57	NÃO	-20,7834	-47,8906

RELATÓRIO ANALÍTICO POR VEÍCULO

Período: 09/07/2024 00:00:00 à 15/07/2024 23:59:59
Identificador: SSU6D35 EDIVAN DAF XF480 2024 (2º Bloqueio Onix)
Placa: SSU6D35

- Legenda:**
-  Mensagens enviadas do Veículo (Veículo -> Central)
 -  Mensagens enviadas do Veículo (Controle de Jornada Cliente)
 -  Mensagens enviadas da Central (Central -> Veículo)






Sentido:	Data e Hora:	Localização:	Mensagem:	Modo Emergência	Tipo Mensagem:	Vel. (Km/h)	Log ?	Latitude	Longitude
	10/07/2024 09:14:44	SP - SALES OLIVEIRA - Rodovia Anhanguera	A sirene está ligada		Alerta de Software	64	NÃO	-20,8026	-47,8914
	10/07/2024 09:14:44	SP - SALES OLIVEIRA - Rodovia Anhanguera	Entrada em Área de Controle 'SP+MG+Rio - Raio 400Km'		Alerta de Software	64	NÃO	-20,8026	-47,8914
	10/07/2024 09:14:44	SP - SALES OLIVEIRA - Rodovia Anhanguera	A sirene está ligada		Status	64	NÃO	-20,8026	-47,8914
	10/07/2024 09:14:44	SP - SALES OLIVEIRA - Rodovia Anhanguera	Ignição ligada		Status	64	NÃO	-20,8026	-47,8914
	10/07/2024 09:12:44	SP - SALES OLIVEIRA - Rodovia Anhanguera	Ignição ligada		Status	44	NÃO	-20,8171	-47,8927
	10/07/2024 09:12:44	SP - SALES OLIVEIRA - Rodovia Anhanguera	A sirene está ligada		Status	44	NÃO	-20,8171	-47,8927
	10/07/2024 09:12:44	SP - SALES OLIVEIRA - Rodovia Anhanguera	A sirene está ligada		Alerta de Software	44	NÃO	-20,8171	-47,8927
	10/07/2024 09:12:01	SP - SALES OLIVEIRA - Rodovia Anhanguera	Fadiga do Motorista		Evento	74	NÃO	-20,8234	-47,8931
	10/07/2024 09:12:01	SP - SALES OLIVEIRA - Rodovia Anhanguera	A sirene está ligada		Alerta de Software	74	NÃO	-20,8234	-47,8931
	10/07/2024 09:10:44	SP - SALES OLIVEIRA - Rodovia Anhanguera	Ignição ligada		Status	44	NÃO	-20,8342	-47,8940
	10/07/2024 09:10:44	SP - SALES OLIVEIRA - Rodovia Anhanguera	A sirene está ligada		Status	44	NÃO	-20,8342	-47,8940
	10/07/2024 09:10:44	SP - SALES OLIVEIRA - Rodovia Anhanguera	A sirene está ligada		Alerta de Software	44	NÃO	-20,8342	-47,8940
	10/07/2024 09:08:44	SP - SALES OLIVEIRA - Rodovia Anhanguera	A sirene está ligada		Alerta de Software	42	NÃO	-20,8519	-47,8953
	10/07/2024 09:08:44	SP - SALES OLIVEIRA - Rodovia Anhanguera	A sirene está ligada		Status	42	NÃO	-20,8519	-47,8953
	10/07/2024 09:08:44	SP - SALES OLIVEIRA - Rodovia Anhanguera	Ignição ligada		Status	42	NÃO	-20,8519	-47,8953
	10/07/2024 09:06:44	SP - SALES OLIVEIRA - Rodovia Anhanguera	Ignição ligada		Status	64	NÃO	-20,8704	-47,8970
	10/07/2024 09:06:44	SP - SALES OLIVEIRA - Rodovia Anhanguera	A sirene está ligada		Status	64	NÃO	-20,8704	-47,8970
	10/07/2024 09:06:44	SP - SALES OLIVEIRA - Rodovia Anhanguera	A sirene está ligada		Alerta de Software	64	NÃO	-20,8704	-47,8970
	10/07/2024 09:04:44	SP - SALES OLIVEIRA - Rodovia Anhanguera	A sirene está ligada		Status	57	NÃO	-20,8904	-47,8953
	10/07/2024 09:04:44	SP - SALES OLIVEIRA - Rodovia Anhanguera	Ignição ligada		Status	57	NÃO	-20,8904	-47,8953
	10/07/2024 09:04:44	SP - SALES OLIVEIRA - Rodovia Anhanguera	A sirene está ligada		Alerta de Software	57	NÃO	-20,8904	-47,8953
	10/07/2024 09:04:44	SP - SALES OLIVEIRA - Rodovia Anhanguera	A sirene está ligada		Alerta de Software	57	NÃO	-20,8904	-47,8953
	10/07/2024 09:04:26	SP - SALES OLIVEIRA - Rodovia Anhanguera	Cinto de Segurança		Evento	47	NÃO	-20,8928	-47,8945
	10/07/2024 09:02:44	SP - SALES OLIVEIRA - Próx. Rodovia Anhanguera	Ignição ligada		Status	5	NÃO	-20,8984	-47,8926
	10/07/2024 09:02:44	SP - SALES OLIVEIRA - Próx. Rodovia Anhanguera	A sirene está ligada		Status	5	NÃO	-20,8984	-47,8926
	10/07/2024 09:02:44	SP - SALES OLIVEIRA - Próx. Rodovia Anhanguera	A sirene está ligada		Alerta de Software	5	NÃO	-20,8984	-47,8926
	10/07/2024 09:00:44	SP - SALES OLIVEIRA - Próx. Rodovia Anhanguera	A sirene está ligada		Status	0	NÃO	-20,8982	-47,8926
	10/07/2024 09:00:44	SP - SALES OLIVEIRA - Próx. Rodovia Anhanguera	Ignição ligada		Status	0	NÃO	-20,8982	-47,8926
	10/07/2024 09:00:44	SP - SALES OLIVEIRA - Próx. Rodovia Anhanguera	A sirene está ligada		Alerta de Software	0	NÃO	-20,8982	-47,8926
	10/07/2024 09:00:44	SP - SALES OLIVEIRA - Próx. Rodovia Anhanguera	Parada do Veículo		Alerta de Software	0	NÃO	-20,8982	-47,8926
	10/07/2024 09:00:29	SP - SALES OLIVEIRA - Próx. Rodovia Anhanguera	A sirene está ligada		Alerta de Software	0	NÃO	-20,8982	-47,8926
	10/07/2024 09:00:29	SP - SALES OLIVEIRA - Próx. Rodovia Anhanguera	Parada do Veículo		Alerta de Software	0	NÃO	-20,8982	-47,8926
	10/07/2024 09:00:29	SP - SALES OLIVEIRA - Próx. Rodovia Anhanguera	Ignição ligada		Status	0	NÃO	-20,8982	-47,8926
	10/07/2024 09:00:29	SP - SALES OLIVEIRA - Próx. Rodovia Anhanguera	A sirene está ligada		Status	0	NÃO	-20,8982	-47,8926
	10/07/2024 09:00:29	SP - SALES OLIVEIRA - Próx. Rodovia Anhanguera	Senha identificada, condutor DARCISO EDUARDO MIRON		Evento	0	NÃO	-20,8982	-47,8926
	10/07/2024 09:00:11	SP - SALES OLIVEIRA - Próx. Rodovia Anhanguera	A sirene está ligada		Alerta de Software	0	NÃO	-20,8982	-47,8926
	10/07/2024 09:00:11	SP - SALES OLIVEIRA - Próx. Rodovia Anhanguera	Parada do Veículo		Alerta de Software	0	NÃO	-20,8982	-47,8926

RELATÓRIO ANALÍTICO POR VEÍCULO




































Período: 09/07/2024 00:00:00 à 15/07/2024 23:59:59

Identificador: SSU6D35 EDIVAN DAF XF480 2024 (2º Bloqueio Onix)

Placa: SSU6D35

- Legenda:**
-  Mensagens enviadas do Veículo (Veículo -> Central)
 -  Mensagens enviadas do Veículo (Controle de Jornada Cliente)
 -  Mensagens enviadas da Central (Central -> Veículo)






Sentido:	Data e Hora:	Localização:	Mensagem:	Modo Emergência	Tipo Mensagem:	Vel. (Km/h)	Log ?	Latitude	Longitude
	10/07/2024 09:00:11	SP - SALES OLIVEIRA - Próx. Rodovia Anhanguera	Ignição ligada		Evento	0	NÃO	-20,8982	-47,8926
	10/07/2024 09:00:11	SP - SALES OLIVEIRA - Próx. Rodovia Anhanguera	A sirene está ligada		Status	0	NÃO	-20,8982	-47,8926
	10/07/2024 09:00:10	SP - SALES OLIVEIRA - Próx. Rodovia Anhanguera	A sirene está ligada		Alerta de Software		NÃO	-20,8982	-47,8926
	10/07/2024 09:00:10	SP - SALES OLIVEIRA - Próx. Rodovia Anhanguera	REINICIO DE VIAGEM REINICIO DE VIAGEM		Macro		NÃO	-20,8982	-47,8926
	10/07/2024 08:59:43	SP - SALES OLIVEIRA - Próx. Rodovia Anhanguera	A sirene está ligada		Status	0	NÃO	-20,8982	-47,8926
	10/07/2024 08:59:43	SP - SALES OLIVEIRA - Próx. Rodovia Anhanguera	Porta do Motorista aberta		Evento	0	NÃO	-20,8982	-47,8926
	10/07/2024 08:59:43	SP - SALES OLIVEIRA - Próx. Rodovia Anhanguera	A sirene está ligada		Alerta de Software	0	NÃO	-20,8982	-47,8926
	10/07/2024 08:59:43	SP - SALES OLIVEIRA - Próx. Rodovia Anhanguera	Parada do Veículo		Alerta de Software	0	NÃO	-20,8982	-47,8926
	10/07/2024 08:58:44	SP - SALES OLIVEIRA - Próx. Rodovia Anhanguera	A sirene está ligada		Alerta de Software	0	NÃO	-20,8982	-47,8926
	10/07/2024 08:58:44	SP - SALES OLIVEIRA - Próx. Rodovia Anhanguera	Parada do Veículo		Alerta de Software	0	NÃO	-20,8982	-47,8926
	10/07/2024 08:58:44	SP - SALES OLIVEIRA - Próx. Rodovia Anhanguera	A sirene está ligada		Status	0	NÃO	-20,8982	-47,8926
	10/07/2024 08:56:44	SP - SALES OLIVEIRA - Próx. Rodovia Anhanguera	A sirene está ligada		Status	0	NÃO	-20,8982	-47,8926
	10/07/2024 08:56:44	SP - SALES OLIVEIRA - Próx. Rodovia Anhanguera	A sirene está ligada		Alerta de Software	0	NÃO	-20,8982	-47,8926
	10/07/2024 08:56:44	SP - SALES OLIVEIRA - Próx. Rodovia Anhanguera	Parada do Veículo		Alerta de Software	0	NÃO	-20,8982	-47,8926
	10/07/2024 08:54:44	SP - SALES OLIVEIRA - Próx. Rodovia Anhanguera	A sirene está ligada		Alerta de Software	0	NÃO	-20,8982	-47,8926
	10/07/2024 08:54:44	SP - SALES OLIVEIRA - Próx. Rodovia Anhanguera	Parada do Veículo		Alerta de Software	0	NÃO	-20,8982	-47,8926
	10/07/2024 08:54:44	SP - SALES OLIVEIRA - Próx. Rodovia Anhanguera	A sirene está ligada		Status	0	NÃO	-20,8982	-47,8926
	10/07/2024 08:52:44	SP - SALES OLIVEIRA - Próx. Rodovia Anhanguera	A sirene está ligada		Status	0	NÃO	-20,8982	-47,8926
	10/07/2024 08:52:44	SP - SALES OLIVEIRA - Próx. Rodovia Anhanguera	A sirene está ligada		Alerta de Software	0	NÃO	-20,8982	-47,8926
	10/07/2024 08:52:44	SP - SALES OLIVEIRA - Próx. Rodovia Anhanguera	Parada do Veículo		Alerta de Software	0	NÃO	-20,8982	-47,8926
	10/07/2024 08:50:44	SP - SALES OLIVEIRA - Próx. Rodovia Anhanguera	A sirene está ligada		Alerta de Software	0	NÃO	-20,8982	-47,8926
	10/07/2024 08:50:44	SP - SALES OLIVEIRA - Próx. Rodovia Anhanguera	Parada do Veículo		Alerta de Software	0	NÃO	-20,8982	-47,8926
	10/07/2024 08:50:44	SP - SALES OLIVEIRA - Próx. Rodovia Anhanguera	A sirene está ligada		Status	0	NÃO	-20,8982	-47,8926
	10/07/2024 08:48:44	SP - SALES OLIVEIRA - Próx. Rodovia Anhanguera	O veículo está bloqueado		Status	0	NÃO	-20,8982	-47,8926
	10/07/2024 08:48:44	SP - SALES OLIVEIRA - Próx. Rodovia Anhanguera	A sirene está ligada		Status	0	NÃO	-20,8982	-47,8926
	10/07/2024 08:48:44	SP - SALES OLIVEIRA - Próx. Rodovia Anhanguera	A sirene está ligada		Alerta de Software	0	NÃO	-20,8982	-47,8926
	10/07/2024 08:48:44	SP - SALES OLIVEIRA - Próx. Rodovia Anhanguera	Parada do Veículo		Alerta de Software	0	NÃO	-20,8982	-47,8926
	10/07/2024 08:48:37	MENSAGEM ENVIADA PELA CENTRAL Enviada por: integração	Desligar Bloqueio		Comando		-		
	10/07/2024 08:46:44	SP - SALES OLIVEIRA - Próx. Rodovia Anhanguera	A sirene está ligada		Alerta de Software	0	NÃO	-20,8982	-47,8926
	10/07/2024 08:46:44	SP - SALES OLIVEIRA - Próx. Rodovia Anhanguera	Parada do Veículo		Alerta de Software	0	NÃO	-20,8982	-47,8926
	10/07/2024 08:46:44	SP - SALES OLIVEIRA - Próx. Rodovia Anhanguera	A sirene está ligada		Status	0	NÃO	-20,8982	-47,8926
	10/07/2024 08:46:44	SP - SALES OLIVEIRA - Próx. Rodovia Anhanguera	O veículo está bloqueado		Status	0	NÃO	-20,8982	-47,8926
	10/07/2024 08:44:44	SP - SALES OLIVEIRA - Próx. Rodovia Anhanguera	O veículo está bloqueado		Status	0	NÃO	-20,8982	-47,8926
	10/07/2024 08:44:44	SP - SALES OLIVEIRA - Próx. Rodovia Anhanguera	A sirene está ligada		Status	0	NÃO	-20,8982	-47,8926
	10/07/2024 08:44:44	SP - SALES OLIVEIRA - Próx. Rodovia Anhanguera	A sirene está ligada		Alerta de Software	0	NÃO	-20,8982	-47,8926
	10/07/2024 08:44:44	SP - SALES OLIVEIRA - Próx. Rodovia Anhanguera	Parada do Veículo		Alerta de Software	0	NÃO	-20,8982	-47,8926

RELATÓRIO ANALÍTICO POR VEÍCULO





































Período: 09/07/2024 00:00:00 à 15/07/2024 23:59:59

Identificador: SSU6D35 EDIVAN DAF XF480 2024 (2º Bloqueio Onix)

Placa: SSU6D35

- Legenda:**
-  Mensagens enviadas do Veículo (Veículo -> Central)
 -  Mensagens enviadas do Veículo (Controle de Jornada Cliente)
 -  Mensagens enviadas da Central (Central -> Veículo)



Sentido:	Data e Hora:	Localização:	Mensagem:	Modo Emergência	Tipo Mensagem:	Vel. (Km/h)	Log ?	Latitude	Longitude
	10/07/2024 08:42:44	SP - SALES OLIVEIRA - Próx. Rodovia Anhanguera	A sirene está ligada		Alerta de Software	0	NÃO	-20,8982	-47,8926
	10/07/2024 08:42:44	SP - SALES OLIVEIRA - Próx. Rodovia Anhanguera	Parada do Veículo		Alerta de Software	0	NÃO	-20,8982	-47,8926
	10/07/2024 08:42:44	SP - SALES OLIVEIRA - Próx. Rodovia Anhanguera	A sirene está ligada		Status	0	NÃO	-20,8982	-47,8926
	10/07/2024 08:42:44	SP - SALES OLIVEIRA - Próx. Rodovia Anhanguera	O veículo está bloqueado		Status	0	NÃO	-20,8982	-47,8926
	10/07/2024 08:40:44	SP - SALES OLIVEIRA - Próx. Rodovia Anhanguera	O veículo está bloqueado		Status	0	NÃO	-20,8982	-47,8926
	10/07/2024 08:40:44	SP - SALES OLIVEIRA - Próx. Rodovia Anhanguera	A sirene está ligada		Status	0	NÃO	-20,8982	-47,8926
	10/07/2024 08:40:44	SP - SALES OLIVEIRA - Próx. Rodovia Anhanguera	A sirene está ligada		Alerta de Software	0	NÃO	-20,8982	-47,8926
	10/07/2024 08:40:44	SP - SALES OLIVEIRA - Próx. Rodovia Anhanguera	Parada do Veículo		Alerta de Software	0	NÃO	-20,8982	-47,8926
	10/07/2024 08:40:44	SP - SALES OLIVEIRA - Próx. Rodovia Anhanguera	Entrada em Área de Controle 'SP+MG+Rio - Raio 400Km'		Alerta de Software	0	NÃO	-20,8982	-47,8926
	10/07/2024 08:38:44	SP - SALES OLIVEIRA - Próx. Rodovia Anhanguera	A sirene está ligada		Alerta de Software	0	NÃO	-20,8982	-47,8926
	10/07/2024 08:38:44	SP - SALES OLIVEIRA - Próx. Rodovia Anhanguera	Parada do Veículo		Alerta de Software	0	NÃO	-20,8982	-47,8926
	10/07/2024 08:38:44	SP - SALES OLIVEIRA - Próx. Rodovia Anhanguera	A sirene está ligada		Status	0	NÃO	-20,8982	-47,8926
	10/07/2024 08:38:44	SP - SALES OLIVEIRA - Próx. Rodovia Anhanguera	O veículo está bloqueado		Status	0	NÃO	-20,8982	-47,8926
	10/07/2024 08:38:05	MENSAGEM ENVIADA PELA CENTRAL Enviada por: integração	Ligar Sirene		Comando		-		
	10/07/2024 08:38:04	MENSAGEM ENVIADA PELA CENTRAL Enviada por: integração	Desligar Sirene		Comando		-		
	10/07/2024 08:37:28	MENSAGEM ENVIADA PELA CENTRAL Enviada por: integração	Ligar Bloqueio		Comando		-		
	10/07/2024 08:36:44	SP - SALES OLIVEIRA - Próx. Rodovia Anhanguera	A sirene está ligada		Status	0	NÃO	-20,8982	-47,8926
	10/07/2024 08:36:44	SP - SALES OLIVEIRA - Próx. Rodovia Anhanguera	A sirene está ligada		Alerta de Software	0	NÃO	-20,8982	-47,8926
	10/07/2024 08:36:44	SP - SALES OLIVEIRA - Próx. Rodovia Anhanguera	Parada do Veículo		Alerta de Software	0	NÃO	-20,8982	-47,8926
	10/07/2024 08:34:44	SP - SALES OLIVEIRA - Próx. Rodovia Anhanguera	A sirene está ligada		Alerta de Software	0	NÃO	-20,8982	-47,8926
	10/07/2024 08:34:44	SP - SALES OLIVEIRA - Próx. Rodovia Anhanguera	Parada do Veículo		Alerta de Software	0	NÃO	-20,8982	-47,8926
	10/07/2024 08:34:44	SP - SALES OLIVEIRA - Próx. Rodovia Anhanguera	A sirene está ligada		Status	0	NÃO	-20,8982	-47,8926
	10/07/2024 08:32:44	SP - SALES OLIVEIRA - Próx. Rodovia Anhanguera	A sirene está ligada		Status	0	NÃO	-20,8982	-47,8926
	10/07/2024 08:32:44	SP - SALES OLIVEIRA - Próx. Rodovia Anhanguera	A sirene está ligada		Alerta de Software	0	NÃO	-20,8982	-47,8926
	10/07/2024 08:32:44	SP - SALES OLIVEIRA - Próx. Rodovia Anhanguera	Parada do Veículo		Alerta de Software	0	NÃO	-20,8982	-47,8926
	10/07/2024 08:30:44	SP - SALES OLIVEIRA - Próx. Rodovia Anhanguera	A sirene está ligada		Alerta de Software	0	NÃO	-20,8982	-47,8926
	10/07/2024 08:30:44	SP - SALES OLIVEIRA - Próx. Rodovia Anhanguera	Parada do Veículo		Alerta de Software	0	NÃO	-20,8982	-47,8926
	10/07/2024 08:30:44	SP - SALES OLIVEIRA - Próx. Rodovia Anhanguera	Entrada em Área de Controle 'SP+MG+Rio - Raio 400Km'		Alerta de Software	0	NÃO	-20,8982	-47,8926
	10/07/2024 08:30:44	SP - SALES OLIVEIRA - Próx. Rodovia Anhanguera	A sirene está ligada		Status	0	NÃO	-20,8982	-47,8926
	10/07/2024 08:28:44	SP - SALES OLIVEIRA - Próx. Rodovia Anhanguera	A sirene está ligada		Status	0	NÃO	-20,8982	-47,8926
	10/07/2024 08:28:44	SP - SALES OLIVEIRA - Próx. Rodovia Anhanguera	A sirene está ligada		Alerta de Software	0	NÃO	-20,8982	-47,8926
	10/07/2024 08:28:44	SP - SALES OLIVEIRA - Próx. Rodovia Anhanguera	Parada do Veículo		Alerta de Software	0	NÃO	-20,8982	-47,8926
	10/07/2024 08:26:44	SP - SALES OLIVEIRA - Próx. Rodovia Anhanguera	A sirene está ligada		Alerta de Software	0	NÃO	-20,8982	-47,8926
	10/07/2024 08:26:44	SP - SALES OLIVEIRA - Próx. Rodovia Anhanguera	Parada do Veículo		Alerta de Software	0	NÃO	-20,8982	-47,8926
	10/07/2024 08:26:44	SP - SALES OLIVEIRA - Próx. Rodovia Anhanguera	A sirene está ligada		Status	0	NÃO	-20,8982	-47,8926
	10/07/2024 08:24:44	SP - SALES OLIVEIRA - Próx. Rodovia Anhanguera	A sirene está ligada		Status	0	NÃO	-20,8982	-47,8926

RELATÓRIO ANALÍTICO POR VEÍCULO

































Período: 09/07/2024 00:00:00 à 15/07/2024 23:59:59

Identificador: SSU6D35 EDIVAN DAF XF480 2024 (2º Bloqueio Onix)

Placa: SSU6D35




- Legenda:**
-  Mensagens enviadas do Veículo (Veículo -> Central)
 -  Mensagens enviadas do Veículo (Controle de Jornada Cliente)
 -  Mensagens enviadas da Central (Central -> Veículo)




Sentido:	Data e Hora:	Localização:	Mensagem:	Modo Emergência	Tipo Mensagem:	Vel. (Km/h)	Log ?	Latitude	Longitude
	10/07/2024 08:24:44	SP - SALES OLIVEIRA - Próx. Rodovia Anhanguera	A sirene está ligada		Alerta de Software	0	NÃO	-20,8982	-47,8926
	10/07/2024 08:24:44	SP - SALES OLIVEIRA - Próx. Rodovia Anhanguera	Parada do Veículo		Alerta de Software	0	NÃO	-20,8982	-47,8926
	10/07/2024 08:22:44	SP - SALES OLIVEIRA - Próx. Rodovia Anhanguera	A sirene está ligada		Alerta de Software	0	NÃO	-20,8982	-47,8926
	10/07/2024 08:22:44	SP - SALES OLIVEIRA - Próx. Rodovia Anhanguera	Parada do Veículo		Alerta de Software	0	NÃO	-20,8982	-47,8926
	10/07/2024 08:22:44	SP - SALES OLIVEIRA - Próx. Rodovia Anhanguera	A sirene está ligada		Status	0	NÃO	-20,8982	-47,8926
	10/07/2024 08:20:44	SP - SALES OLIVEIRA - Próx. Rodovia Anhanguera	A sirene está ligada		Status	0	NÃO	-20,8982	-47,8926
	10/07/2024 08:20:44	SP - SALES OLIVEIRA - Próx. Rodovia Anhanguera	A sirene está ligada		Alerta de Software	0	NÃO	-20,8982	-47,8926
	10/07/2024 08:20:44	SP - SALES OLIVEIRA - Próx. Rodovia Anhanguera	Parada do Veículo		Alerta de Software	0	NÃO	-20,8982	-47,8926
	10/07/2024 08:18:44	SP - SALES OLIVEIRA - Próx. Rodovia Anhanguera	A sirene está ligada		Alerta de Software	0	NÃO	-20,8982	-47,8926
	10/07/2024 08:18:44	SP - SALES OLIVEIRA - Próx. Rodovia Anhanguera	Parada do Veículo		Alerta de Software	0	NÃO	-20,8982	-47,8926
	10/07/2024 08:18:44	SP - SALES OLIVEIRA - Próx. Rodovia Anhanguera	A sirene está ligada		Status	0	NÃO	-20,8982	-47,8926
	10/07/2024 08:16:44	SP - SALES OLIVEIRA - Próx. Rodovia Anhanguera	A sirene está ligada		Status	0	NÃO	-20,8982	-47,8926
	10/07/2024 08:16:44	SP - SALES OLIVEIRA - Próx. Rodovia Anhanguera	A sirene está ligada		Alerta de Software	0	NÃO	-20,8982	-47,8926
	10/07/2024 08:16:44	SP - SALES OLIVEIRA - Próx. Rodovia Anhanguera	Parada do Veículo		Alerta de Software	0	NÃO	-20,8982	-47,8926
	10/07/2024 08:16:44	SP - SALES OLIVEIRA - Próx. Rodovia Anhanguera	Entrada em Área de Controle 'SP+MG+Rio - Raio 400Km'		Alerta de Software	0	NÃO	-20,8982	-47,8926
	10/07/2024 08:15:22	SP - SALES OLIVEIRA - Próx. Rodovia Anhanguera	A sirene está ligada		Status	0	NÃO	-20,8982	-47,8926
	10/07/2024 08:15:22	SP - SALES OLIVEIRA - Próx. Rodovia Anhanguera	Porta do Motorista aberta		Evento	0	NÃO	-20,8982	-47,8926
	10/07/2024 08:15:22	SP - SALES OLIVEIRA - Próx. Rodovia Anhanguera	A sirene está ligada		Alerta de Software	0	NÃO	-20,8982	-47,8926
	10/07/2024 08:15:22	SP - SALES OLIVEIRA - Próx. Rodovia Anhanguera	Parada do Veículo		Alerta de Software	0	NÃO	-20,8982	-47,8926
	10/07/2024 08:15:17	SP - SALES OLIVEIRA - Próx. Rodovia Anhanguera	Ignição desligada		Evento	0	NÃO	-20,8982	-47,8926
	10/07/2024 08:15:17	SP - SALES OLIVEIRA - Próx. Rodovia Anhanguera	A sirene está ligada		Status	0	NÃO	-20,8982	-47,8926
	10/07/2024 08:15:11	SP - SALES OLIVEIRA - Próx. Rodovia Anhanguera	A sirene está ligada		Alerta de Software	0	NÃO	-20,8982	-47,8926
	10/07/2024 08:15:11	SP - SALES OLIVEIRA - Próx. Rodovia Anhanguera	Parada do Veículo		Alerta de Software	0	NÃO	-20,8982	-47,8926
	10/07/2024 08:15:11	SP - SALES OLIVEIRA - Próx. Rodovia Anhanguera	Ignição ligada		Status	0	NÃO	-20,8982	-47,8926
	10/07/2024 08:15:11	SP - SALES OLIVEIRA - Próx. Rodovia Anhanguera	A sirene está ligada		Status	0	NÃO	-20,8982	-47,8926
	10/07/2024 08:15:11	SP - SALES OLIVEIRA - Próx. Rodovia Anhanguera	Senha identificada, condutor DARCISO EDUARDO MIRON		Evento	0	NÃO	-20,8982	-47,8926
	10/07/2024 08:14:51	SP - SALES OLIVEIRA - Próx. Rodovia Anhanguera	A sirene está ligada		Alerta de Software		NÃO	-20,8982	-47,8926
	10/07/2024 08:14:51	SP - SALES OLIVEIRA - Próx. Rodovia Anhanguera	PARADA EVENTUAL BALANCA: ABASTECIMENTO: ACIDENTE NA PISTA: PISTA INTERDITADA: POLICIA: MANUTENCAO PNEU: MANUTENCAO MECANICA: OUTROX		Macro		NÃO	-20,8982	-47,8926
	10/07/2024 08:14:44	SP - SALES OLIVEIRA - Próx. Rodovia Anhanguera	A sirene está ligada		Alerta de Software	0	NÃO	-20,8982	-47,8926
	10/07/2024 08:14:44	SP - SALES OLIVEIRA - Próx. Rodovia Anhanguera	Parada do Veículo		Alerta de Software	0	NÃO	-20,8982	-47,8926
	10/07/2024 08:14:44	SP - SALES OLIVEIRA - Próx. Rodovia Anhanguera	A sirene está ligada		Status	0	NÃO	-20,8982	-47,8926
	10/07/2024 08:14:44	SP - SALES OLIVEIRA - Próx. Rodovia Anhanguera	Ignição ligada		Status	0	NÃO	-20,8982	-47,8926

RELATÓRIO ANALÍTICO POR VEÍCULO

Período: 09/07/2024 00:00:00 à 15/07/2024 23:59:59
Identificador: SSU6D35 EDIVAN DAF XF480 2024 (2º Bloqueio Onix)
Placa: SSU6D35

- Legenda:**
-  Mensagens enviadas do Veículo (Veículo -> Central)
 -  Mensagens enviadas do Veículo (Controle de Jornada Cliente)
 -  Mensagens enviadas da Central (Central -> Veículo)






Sentido:	Data e Hora:	Localização:	Mensagem:	Modo Emergência	Tipo Mensagem:	Vel. (Km/h)	Log ?	Latitude	Longitude
	10/07/2024 08:12:44	SP - SALES OLIVEIRA - Rodovia Anhanguera	Ignição ligada		Status	70	NÃO	-20,9044	-47,8910
	10/07/2024 08:12:44	SP - SALES OLIVEIRA - Rodovia Anhanguera	A sirene está ligada		Status	70	NÃO	-20,9044	-47,8910
	10/07/2024 08:12:44	SP - SALES OLIVEIRA - Rodovia Anhanguera	A sirene está ligada		Alerta de Software	70	NÃO	-20,9044	-47,8910
	10/07/2024 08:12:44	SP - SALES OLIVEIRA - Rodovia Anhanguera	Entrada em Área de Controle 'SP+MG+Rio - Raio 400Km'		Alerta de Software	70	NÃO	-20,9044	-47,8910
	10/07/2024 08:12:13	SP - SALES OLIVEIRA - Rodovia Anhanguera			Posição Normal	66	NÃO	-20,9095	-47,8894
	10/07/2024 08:12:13	SP - SALES OLIVEIRA - Rodovia Anhanguera	A sirene está ligada		Alerta de Software	66	NÃO	-20,9095	-47,8894
	10/07/2024 08:12:13	SP - SALES OLIVEIRA - Rodovia Anhanguera	Entrada em Área de Controle 'SP+MG+Rio - Raio 400Km'		Alerta de Software	66	NÃO	-20,9095	-47,8894
	10/07/2024 08:10:54	SP - JARDINÓPOLIS - Rodovia Anhanguera	Bocejo do Motorista		Evento	45	NÃO	-20,9193	-47,8864
	10/07/2024 08:10:54	SP - JARDINÓPOLIS - Rodovia Anhanguera	A sirene está ligada		Alerta de Software	45	NÃO	-20,9193	-47,8864
	10/07/2024 08:10:44	SP - JARDINÓPOLIS - Rodovia Anhanguera	A sirene está ligada		Status	46	NÃO	-20,9205	-47,8861
	10/07/2024 08:10:44	SP - JARDINÓPOLIS - Rodovia Anhanguera	Ignição ligada		Status	46	NÃO	-20,9205	-47,8861
	10/07/2024 08:08:44	SP - JARDINÓPOLIS - Rodovia Anhanguera	Ignição ligada		Status	40	NÃO	-20,9390	-47,8805
	10/07/2024 08:08:44	SP - JARDINÓPOLIS - Rodovia Anhanguera	A sirene está ligada		Status	40	NÃO	-20,9390	-47,8805
	10/07/2024 08:08:44	SP - JARDINÓPOLIS - Rodovia Anhanguera	A sirene está ligada		Alerta de Software	40	NÃO	-20,9390	-47,8805
	10/07/2024 08:08:44	SP - JARDINÓPOLIS - Rodovia Anhanguera	Entrada em Área de Controle 'SP+MG+Rio - Raio 400Km'		Alerta de Software	40	NÃO	-20,9390	-47,8805
	10/07/2024 08:06:44	SP - JARDINÓPOLIS - Rodovia Anhanguera	A sirene está ligada		Status	51	NÃO	-20,9563	-47,8724
	10/07/2024 08:06:44	SP - JARDINÓPOLIS - Rodovia Anhanguera	A sirene está ligada		Alerta de Software	51	NÃO	-20,9563	-47,8724
	10/07/2024 08:06:44	SP - JARDINÓPOLIS - Rodovia Anhanguera	Entrada em Área de Controle 'SP+MG+Rio - Raio 400Km'		Alerta de Software	51	NÃO	-20,9563	-47,8724
	10/07/2024 08:06:44	SP - JARDINÓPOLIS - Rodovia Anhanguera	Ignição ligada		Status	51	NÃO	-20,9563	-47,8724
	10/07/2024 08:06:33	SP - JARDINÓPOLIS - Próx. Rodovia Anhanguera	A sirene está ligada		Alerta de Software	49	NÃO	-20,9576	-47,8716
	10/07/2024 08:06:33	SP - JARDINÓPOLIS - Próx. Rodovia Anhanguera	Fadiga do Motorista		Evento	49	NÃO	-20,9576	-47,8716
	10/07/2024 08:04:44	SP - JARDINÓPOLIS - Rodovia Anhanguera	A sirene está ligada		Status	77	NÃO	-20,9748	-47,8631
	10/07/2024 08:04:44	SP - JARDINÓPOLIS - Rodovia Anhanguera	Ignição ligada		Status	77	NÃO	-20,9748	-47,8631
	10/07/2024 08:04:44	SP - JARDINÓPOLIS - Rodovia Anhanguera	A sirene está ligada		Alerta de Software	77	NÃO	-20,9748	-47,8631
	10/07/2024 08:03:16	SP - JARDINÓPOLIS - Rodovia Anhanguera	A sirene está ligada		Alerta de Software	68	NÃO	-20,9880	-47,8564
	10/07/2024 08:03:16	SP - JARDINÓPOLIS - Rodovia Anhanguera	Fadiga do Motorista		Evento	68	NÃO	-20,9880	-47,8564
	10/07/2024 08:02:44	SP - JARDINÓPOLIS - Rodovia Anhanguera	A sirene está ligada		Status	35	NÃO	-20,9916	-47,8546
	10/07/2024 08:02:44	SP - JARDINÓPOLIS - Rodovia Anhanguera	A sirene está ligada		Alerta de Software	35	NÃO	-20,9916	-47,8546
	10/07/2024 08:02:44	SP - JARDINÓPOLIS - Rodovia Anhanguera	Entrada em Área de Controle 'SP+MG+Rio - Raio 400Km'		Alerta de Software	35	NÃO	-20,9916	-47,8546
	10/07/2024 08:02:44	SP - JARDINÓPOLIS - Rodovia Anhanguera	Ignição ligada		Status	35	NÃO	-20,9916	-47,8546
	10/07/2024 08:02:39	SP - JARDINÓPOLIS - Próx. Rodovia Anhanguera	A sirene está ligada		Alerta de Software	34	NÃO	-20,9918	-47,8544
	10/07/2024 08:02:39	SP - JARDINÓPOLIS - Próx. Rodovia Anhanguera	Entrada em Área de Controle 'SP+MG+Rio - Raio 400Km'		Alerta de Software	34	NÃO	-20,9918	-47,8544
	10/07/2024 08:02:39	SP - JARDINÓPOLIS - Próx. Rodovia Anhanguera	Fadiga do Motorista		Evento	34	NÃO	-20,9918	-47,8544
	10/07/2024 08:00:44	SP - JARDINÓPOLIS - Rodovia Anhanguera	A sirene está ligada		Alerta de Software	33	NÃO	-21,0038	-47,8485
	10/07/2024 08:00:44	SP - JARDINÓPOLIS - Rodovia Anhanguera	A sirene está ligada		Status	33	NÃO	-21,0038	-47,8485
	10/07/2024 08:00:44	SP - JARDINÓPOLIS - Rodovia Anhanguera	Ignição ligada		Status	33	NÃO	-21,0038	-47,8485
	10/07/2024 07:58:44	SP - JARDINÓPOLIS - Rodovia Anhanguera	Ignição ligada		Status	66	NÃO	-21,0212	-47,8398

RELATÓRIO ANALÍTICO POR VEÍCULO














Período: 09/07/2024 00:00:00 à 15/07/2024 23:59:59

Identificador: SSU6D35 EDIVAN DAF XF480 2024 (2º Bloqueio Onix)

Placa: SSU6D35




- Legenda:**
-  Mensagens enviadas do Veículo (Veículo -> Central)
 -  Mensagens enviadas do Veículo (Controle de Jornada Cliente)
 -  Mensagens enviadas da Central (Central -> Veículo)








































Sentido:	Data e Hora:	Localização:	Mensagem:	Modo Emergência	Tipo Mensagem:	Vel. (Km/h)	Log ?	Latitude	Longitude
	10/07/2024 07:58:44	SP - JARDINÓPOLIS - Rodovia Anhanguera	A sirene está ligada		Status	66	NÃO	-21,0212	-47,8398
	10/07/2024 07:58:44	SP - JARDINÓPOLIS - Rodovia Anhanguera	A sirene está ligada		Alerta de Software	66	NÃO	-21,0212	-47,8398
	10/07/2024 07:58:44	SP - JARDINÓPOLIS - Rodovia Anhanguera	Entrada em Área de Controle 'SP+MG+Rio - Raio 400Km'		Alerta de Software	66	NÃO	-21,0212	-47,8398
	10/07/2024 07:57:16	SP - JARDINÓPOLIS - Rodovia Anhanguera			Posição Normal	66	NÃO	-21,0356	-47,8325
	10/07/2024 07:57:16	SP - JARDINÓPOLIS - Rodovia Anhanguera	A sirene está ligada		Alerta de Software	66	NÃO	-21,0356	-47,8325
	10/07/2024 07:56:44	SP - JARDINÓPOLIS - Rodovia Anhanguera	A sirene está ligada		Status	72	NÃO	-21,0404	-47,8301
	10/07/2024 07:56:44	SP - JARDINÓPOLIS - Rodovia Anhanguera	Ignição ligada		Status	72	NÃO	-21,0404	-47,8301
	10/07/2024 07:54:44	SP - JARDINÓPOLIS - Rodovia Anhanguera	A sirene está ligada		Status	44	NÃO	-21,0585	-47,8208
	10/07/2024 07:54:44	SP - JARDINÓPOLIS - Rodovia Anhanguera	Ignição ligada		Status	44	NÃO	-21,0585	-47,8208
	10/07/2024 07:53:28	SP - RIBEIRÃO PRETO - Rodovia Anhanguera	A sirene está ligada		Alerta de Software	69	NÃO	-21,0680	-47,8133
	10/07/2024 07:53:28	SP - RIBEIRÃO PRETO - Rodovia Anhanguera	Entrada em Área de Controle 'SP+MG+Rio - Raio 400Km'		Alerta de Software	69	NÃO	-21,0680	-47,8133
	10/07/2024 07:53:28	SP - RIBEIRÃO PRETO - Rodovia Anhanguera	Fadiga do Motorista		Evento	69	NÃO	-21,0680	-47,8133
	10/07/2024 07:52:44	SP - RIBEIRÃO PRETO - Rodovia Anhanguera	A sirene está ligada		Alerta de Software	83	NÃO	-21,0743	-47,8083
	10/07/2024 07:52:44	SP - RIBEIRÃO PRETO - Rodovia Anhanguera	Entrada em Área de Controle 'SP+MG+Rio - Raio 400Km'		Alerta de Software	83	NÃO	-21,0743	-47,8083
	10/07/2024 07:52:44	SP - RIBEIRÃO PRETO - Rodovia Anhanguera	A sirene está ligada		Status	83	NÃO	-21,0743	-47,8083
	10/07/2024 07:52:44	SP - RIBEIRÃO PRETO - Rodovia Anhanguera	Ignição ligada		Status	83	NÃO	-21,0743	-47,8083
	10/07/2024 07:50:44	SP - RIBEIRÃO PRETO - Rodovia Anhanguera	Ignição ligada		Status	57	NÃO	-21,0926	-47,7945
	10/07/2024 07:50:44	SP - RIBEIRÃO PRETO - Rodovia Anhanguera	A sirene está ligada		Status	57	NÃO	-21,0926	-47,7945
	10/07/2024 07:50:44	SP - RIBEIRÃO PRETO - Rodovia Anhanguera	A sirene está ligada		Alerta de Software	57	NÃO	-21,0926	-47,7945
	10/07/2024 07:50:44	SP - RIBEIRÃO PRETO - Rodovia Anhanguera	Entrada em Área de Controle 'SP+MG+Rio - Raio 400Km'		Alerta de Software	57	NÃO	-21,0926	-47,7945
	10/07/2024 07:48:44	SP - RIBEIRÃO PRETO - Próx. Rua Um	A sirene está ligada		Alerta de Software	0	NÃO	-21,1007	-47,7880
	10/07/2024 07:48:44	SP - RIBEIRÃO PRETO - Próx. Rua Um	Parada do Veículo		Alerta de Software	0	NÃO	-21,1007	-47,7880
	10/07/2024 07:48:44	SP - RIBEIRÃO PRETO - Próx. Rua Um	Entrada em Área de Controle 'SP+MG+Rio - Raio 400Km'		Alerta de Software	0	NÃO	-21,1007	-47,7880
	10/07/2024 07:48:44	SP - RIBEIRÃO PRETO - Próx. Rua Um	A sirene está ligada		Status	0	NÃO	-21,1007	-47,7880
	10/07/2024 07:48:44	SP - RIBEIRÃO PRETO - Próx. Rua Um	Ignição ligada		Status	0	NÃO	-21,1007	-47,7880
	10/07/2024 07:46:44	SP - RIBEIRÃO PRETO - Próx. Rua Abdalla Cury Estefan	Ignição ligada		Status	5	NÃO	-21,1018	-47,7865
	10/07/2024 07:46:44	SP - RIBEIRÃO PRETO - Próx. Rua Abdalla Cury Estefan	A sirene está ligada		Status	5	NÃO	-21,1018	-47,7865
	10/07/2024 07:46:44	SP - RIBEIRÃO PRETO - Próx. Rua Abdalla Cury Estefan	A sirene está ligada		Alerta de Software	5	NÃO	-21,1018	-47,7865
	10/07/2024 07:44:44	SP - RIBEIRÃO PRETO - Próx. Rodovia Anhanguera	A sirene está ligada		Alerta de Software	12	NÃO	-21,1043	-47,7857
	10/07/2024 07:44:44	SP - RIBEIRÃO PRETO - Próx. Rodovia Anhanguera	A sirene está ligada		Status	12	NÃO	-21,1043	-47,7857
	10/07/2024 07:44:44	SP - RIBEIRÃO PRETO - Próx. Rodovia Anhanguera	Ignição ligada		Status	12	NÃO	-21,1043	-47,7857
	10/07/2024 07:42:43	SP - RIBEIRÃO PRETO - Rodovia Anhanguera	Ignição ligada		Status	64	NÃO	-21,1187	-47,7758
	10/07/2024 07:42:43	SP - RIBEIRÃO PRETO - Rodovia Anhanguera	A sirene está ligada		Status	64	NÃO	-21,1187	-47,7758
	10/07/2024 07:42:43	SP - RIBEIRÃO PRETO - Rodovia Anhanguera	A sirene está ligada		Alerta de Software	64	NÃO	-21,1187	-47,7758
	10/07/2024 07:42:43	SP - RIBEIRÃO PRETO - Rodovia Anhanguera	Entrada em Área de Controle 'SP+MG+Rio - Raio 400Km'		Alerta de Software	64	NÃO	-21,1187	-47,7758
	10/07/2024 07:40:43	SP - RIBEIRÃO PRETO - Rodovia Anhanguera	A sirene está ligada		Alerta de Software	55	NÃO	-21,1346	-47,7645
	10/07/2024 07:40:43	SP - RIBEIRÃO PRETO - Rodovia Anhanguera	A sirene está ligada		Status	55	NÃO	-21,1346	-47,7645

RELATÓRIO ANALÍTICO POR VEÍCULO

Período: 09/07/2024 00:00:00 à 15/07/2024 23:59:59
Identificador: SSU6D35 EDIVAN DAF XF480 2024 (2º Bloqueio Onix)
Placa: SSU6D35

- Legenda:**
-  Mensagens enviadas do Veículo (Veículo -> Central)
 -  Mensagens enviadas do Veículo (Controle de Jornada Cliente)
 -  Mensagens enviadas da Central (Central -> Veículo)






Sentido:	Data e Hora:	Localização:	Mensagem:	Modo Emergência	Tipo Mensagem:	Vel. (Km/h)	Log ?	Latitude	Longitude
	10/07/2024 07:40:43	SP - RIBEIRÃO PRETO - Rodovia Anhanguera	Ignição ligada		Status	55	NÃO	-21,1346	-47,7645
	10/07/2024 07:38:43	SP - RIBEIRÃO PRETO - Rodovia Anhanguera	Ignição ligada		Status	57	NÃO	-21,1535	-47,7570
	10/07/2024 07:38:43	SP - RIBEIRÃO PRETO - Rodovia Anhanguera	A sirene está ligada		Status	57	NÃO	-21,1535	-47,7570
	10/07/2024 07:38:43	SP - RIBEIRÃO PRETO - Rodovia Anhanguera	A sirene está ligada		Alerta de Software	57	NÃO	-21,1535	-47,7570
	10/07/2024 07:36:43	SP - RIBEIRÃO PRETO - 311	A sirene está ligada		Alerta de Software	68	NÃO	-21,1721	-47,7564
	10/07/2024 07:36:43	SP - RIBEIRÃO PRETO - 311	A sirene está ligada		Status	68	NÃO	-21,1721	-47,7564
	10/07/2024 07:36:43	SP - RIBEIRÃO PRETO - 311	Ignição ligada		Status	68	NÃO	-21,1721	-47,7564
	10/07/2024 07:34:43	SP - RIBEIRÃO PRETO - Rodovia Anhanguera	Ignição ligada		Status	66	NÃO	-21,1915	-47,7574
	10/07/2024 07:34:43	SP - RIBEIRÃO PRETO - Rodovia Anhanguera	A sirene está ligada		Status	66	NÃO	-21,1915	-47,7574
	10/07/2024 07:34:43	SP - RIBEIRÃO PRETO - Rodovia Anhanguera	A sirene está ligada		Alerta de Software	66	NÃO	-21,1915	-47,7574
	10/07/2024 07:32:43	SP - RIBEIRÃO PRETO - Rodovia Anhanguera	A sirene está ligada		Alerta de Software	66	NÃO	-21,2119	-47,7585
	10/07/2024 07:32:43	SP - RIBEIRÃO PRETO - Rodovia Anhanguera	A sirene está ligada		Status	66	NÃO	-21,2119	-47,7585
	10/07/2024 07:32:43	SP - RIBEIRÃO PRETO - Rodovia Anhanguera	Ignição ligada		Status	66	NÃO	-21,2119	-47,7585
	10/07/2024 07:30:43	SP - RIBEIRÃO PRETO - Rodovia Anhanguera	Ignição ligada		Status	66	NÃO	-21,2332	-47,7593
	10/07/2024 07:30:43	SP - RIBEIRÃO PRETO - Rodovia Anhanguera	A sirene está ligada		Status	66	NÃO	-21,2332	-47,7593
	10/07/2024 07:30:43	SP - RIBEIRÃO PRETO - Rodovia Anhanguera	A sirene está ligada		Alerta de Software	66	NÃO	-21,2332	-47,7593
	10/07/2024 07:28:43	SP - RIBEIRÃO PRETO - Rodovia Anhanguera	A sirene está ligada		Status	68	NÃO	-21,2544	-47,7548
	10/07/2024 07:28:43	SP - RIBEIRÃO PRETO - Rodovia Anhanguera	A sirene está ligada		Alerta de Software	68	NÃO	-21,2544	-47,7548
	10/07/2024 07:28:43	SP - RIBEIRÃO PRETO - Rodovia Anhanguera	Entrada em Área de Controle 'SP+MG+Rio - Raio 400Km'		Alerta de Software	68	NÃO	-21,2544	-47,7548
	10/07/2024 07:28:43	SP - RIBEIRÃO PRETO - Rodovia Anhanguera	Ignição ligada		Status	68	NÃO	-21,2544	-47,7548
	10/07/2024 07:28:14	SP - RIBEIRÃO PRETO - Próx. Rodovia Anhanguera	Possível uso de telefone celular ou objeto portátil		Evento	63	NÃO	-21,2588	-47,7540
	10/07/2024 07:26:43	SP - CRAVINHOS - Rodovia Anhanguera	Ignição ligada		Status	70	NÃO	-21,2742	-47,7545
	10/07/2024 07:26:43	SP - CRAVINHOS - Rodovia Anhanguera	A sirene está ligada		Alerta de Software	70	NÃO	-21,2742	-47,7545
	10/07/2024 07:26:43	SP - CRAVINHOS - Rodovia Anhanguera	A sirene está ligada		Status	70	NÃO	-21,2742	-47,7545
	10/07/2024 07:24:43	SP - CRAVINHOS - Rodovia Anhanguera	A sirene está ligada		Status	83	NÃO	-21,2937	-47,7454
	10/07/2024 07:24:43	SP - CRAVINHOS - Rodovia Anhanguera	A sirene está ligada		Alerta de Software	83	NÃO	-21,2937	-47,7454
	10/07/2024 07:24:43	SP - CRAVINHOS - Rodovia Anhanguera	Ignição ligada		Status	83	NÃO	-21,2937	-47,7454
	10/07/2024 07:23:26	SP - CRAVINHOS - Próx. Rodovia Anhanguera	A sirene está ligada		Alerta de Software	71	NÃO	-21,3066	-47,7392
	10/07/2024 07:23:26	SP - CRAVINHOS - Próx. Rodovia Anhanguera	Possível uso de telefone celular ou objeto portátil		Evento	71	NÃO	-21,3066	-47,7392
	10/07/2024 07:22:43	SP - CRAVINHOS - Rodovia Anhanguera	A sirene está ligada		Status	79	NÃO	-21,3142	-47,7358
	10/07/2024 07:22:43	SP - CRAVINHOS - Rodovia Anhanguera	Ignição ligada		Status	79	NÃO	-21,3142	-47,7358
	10/07/2024 07:22:39	SP - CRAVINHOS - Rodovia Anhanguera	Possível uso de telefone celular ou objeto portátil		Evento	79	NÃO	-21,3152	-47,7352
	10/07/2024 07:21:38	SP - CRAVINHOS - Rodovia Anhanguera	Possível uso de telefone celular ou objeto portátil		Evento	64	NÃO	-21,3252	-47,7305
	10/07/2024 07:21:38	SP - CRAVINHOS - Rodovia Anhanguera	A sirene está ligada		Alerta de Software	64	NÃO	-21,3252	-47,7305
	10/07/2024 07:20:43	SP - CRAVINHOS - Rodovia Anhanguera	A sirene está ligada		Alerta de Software	68	NÃO	-21,3335	-47,7267
	10/07/2024 07:20:43	SP - CRAVINHOS - Rodovia Anhanguera	Ignição ligada		Status	68	NÃO	-21,3335	-47,7267
	10/07/2024 07:20:43	SP - CRAVINHOS - Rodovia Anhanguera	A sirene está ligada		Status	68	NÃO	-21,3335	-47,7267

RELATÓRIO ANALÍTICO POR VEÍCULO





































Período: 09/07/2024 00:00:00 à 15/07/2024 23:59:59

Identificador: SSU6D35 EDIVAN DAF XF480 2024 (2º Bloqueio Onix)

Placa: SSU6D35

- Legenda:**
-  Mensagens enviadas do Veículo (Veículo -> Central)
 -  Mensagens enviadas do Veículo (Controle de Jornada Cliente)
 -  Mensagens enviadas da Central (Central -> Veículo)






Sentido:	Data e Hora:	Localização:	Mensagem:	Modo Emergência	Tipo Mensagem:	Vel. (Km/h)	Log ?	Latitude	Longitude
	10/07/2024 07:18:43	SP - CRAVINHOS - Rodovia Anhanguera	A sirene está ligada		Status	33	NÃO	-21,3482	-47,7240
	10/07/2024 07:18:43	SP - CRAVINHOS - Rodovia Anhanguera	Ignição ligada		Status	33	NÃO	-21,3482	-47,7240
	10/07/2024 07:18:43	SP - CRAVINHOS - Rodovia Anhanguera	A sirene está ligada		Alerta de Software	33	NÃO	-21,3482	-47,7240
	10/07/2024 07:16:43	SP - CRAVINHOS - Rodovia Anhanguera	A sirene está ligada		Alerta de Software	57	NÃO	-21,3596	-47,7216
	10/07/2024 07:16:43	SP - CRAVINHOS - Rodovia Anhanguera	Ignição ligada		Status	57	NÃO	-21,3596	-47,7216
	10/07/2024 07:16:43	SP - CRAVINHOS - Rodovia Anhanguera	A sirene está ligada		Status	57	NÃO	-21,3596	-47,7216
	10/07/2024 07:14:43	SP - CRAVINHOS - Rodovia Anhanguera	A sirene está ligada		Status	62	NÃO	-21,3740	-47,7100
	10/07/2024 07:14:43	SP - CRAVINHOS - Rodovia Anhanguera	Ignição ligada		Status	62	NÃO	-21,3740	-47,7100
	10/07/2024 07:14:43	SP - CRAVINHOS - Rodovia Anhanguera	A sirene está ligada		Alerta de Software	62	NÃO	-21,3740	-47,7100
	10/07/2024 07:13:30	SP - CRAVINHOS - Próx. Rodovia Anhanguera	Risco de Colisão Frontal		Evento	34	NÃO	-21,3832	-47,7025
	10/07/2024 07:13:16	SP - CRAVINHOS - Rodovia Anhanguera	Risco de Colisão Frontal		Evento	30	NÃO	-21,3840	-47,7019
	10/07/2024 07:13:02	SP - CRAVINHOS - Rodovia Anhanguera	Possível uso de telefone celular ou objeto portátil		Evento	29	NÃO	-21,3849	-47,7012
	10/07/2024 07:12:43	SP - SÃO SIMÃO - Rodovia Anhanguera	A sirene está ligada		Status	27	NÃO	-21,3861	-47,7003
	10/07/2024 07:12:43	SP - SÃO SIMÃO - Rodovia Anhanguera	Ignição ligada		Status	27	NÃO	-21,3861	-47,7003
	10/07/2024 07:12:05	SP - SÃO SIMÃO - Próx. Rodovia Anhanguera	Possível uso de telefone celular ou objeto portátil		Evento	40	NÃO	-21,3883	-47,6984
	10/07/2024 07:10:43	SP - SÃO SIMÃO - Rodovia Anhanguera	Ignição ligada		Status	70	NÃO	-21,3952	-47,6875
	10/07/2024 07:10:43	SP - SÃO SIMÃO - Rodovia Anhanguera	A sirene está ligada		Status	70	NÃO	-21,3952	-47,6875
	10/07/2024 07:09:07	SP - SÃO SIMÃO - Rodovia Anhanguera	Bocejo do Motorista		Evento	47	NÃO	-21,4024	-47,6736
	10/07/2024 07:08:43	SP - SÃO SIMÃO - Rodovia Anhanguera	A sirene está ligada		Status	62	NÃO	-21,4049	-47,6715
	10/07/2024 07:08:43	SP - SÃO SIMÃO - Rodovia Anhanguera	A sirene está ligada		Alerta de Software	62	NÃO	-21,4049	-47,6715
	10/07/2024 07:08:43	SP - SÃO SIMÃO - Rodovia Anhanguera	Ignição ligada		Status	62	NÃO	-21,4049	-47,6715
	10/07/2024 07:06:43	SP - SÃO SIMÃO - Rodovia Anhanguera	A sirene está ligada		Status	68	NÃO	-21,4191	-47,6605
	10/07/2024 07:06:43	SP - SÃO SIMÃO - Rodovia Anhanguera	Ignição ligada		Status	68	NÃO	-21,4191	-47,6605
	10/07/2024 07:06:43	SP - SÃO SIMÃO - Rodovia Anhanguera	A sirene está ligada		Alerta de Software	68	NÃO	-21,4191	-47,6605
	10/07/2024 07:04:43	SP - SÃO SIMÃO - Rodovia Anhanguera	A sirene está ligada		Alerta de Software	40	NÃO	-21,4314	-47,6529
	10/07/2024 07:04:43	SP - SÃO SIMÃO - Rodovia Anhanguera	Entrada em Área de Controle 'SP+MG+Rio - Raio 400Km'		Alerta de Software	40	NÃO	-21,4314	-47,6529
	10/07/2024 07:04:43	SP - SÃO SIMÃO - Rodovia Anhanguera	Ignição ligada		Status	40	NÃO	-21,4314	-47,6529
	10/07/2024 07:04:43	SP - SÃO SIMÃO - Rodovia Anhanguera	A sirene está ligada		Status	40	NÃO	-21,4314	-47,6529
	10/07/2024 07:02:43	SP - SÃO SIMÃO - Rodovia Anhanguera	A sirene está ligada		Status	74	NÃO	-21,4509	-47,6467
	10/07/2024 07:02:43	SP - SÃO SIMÃO - Rodovia Anhanguera	Ignição ligada		Status	74	NÃO	-21,4509	-47,6467
	10/07/2024 07:02:43	SP - SÃO SIMÃO - Rodovia Anhanguera	A sirene está ligada		Alerta de Software	74	NÃO	-21,4509	-47,6467
	10/07/2024 07:02:36	SP - SÃO SIMÃO - Próx. Rodovia Anhanguera	Cinto de Segurança		Evento	77	NÃO	-21,4523	-47,6461
	10/07/2024 07:00:54	SP - SÃO SIMÃO - Rodovia Anhanguera	Bocejo do Motorista		Evento	61	NÃO	-21,4700	-47,6405
	10/07/2024 07:00:43	SP - SÃO SIMÃO - Rodovia Anhanguera	Ignição ligada		Status	59	NÃO	-21,4717	-47,6403
	10/07/2024 07:00:43	SP - SÃO SIMÃO - Rodovia Anhanguera	A sirene está ligada		Status	59	NÃO	-21,4717	-47,6403
	10/07/2024 06:58:43	SP - SÃO SIMÃO - Rodovia Anhanguera	A sirene está ligada		Status	77	NÃO	-21,4878	-47,6409
	10/07/2024 06:58:43	SP - SÃO SIMÃO - Rodovia Anhanguera	Ignição ligada		Status	77	NÃO	-21,4878	-47,6409

RELATÓRIO ANALÍTICO POR VEÍCULO





































Período: 09/07/2024 00:00:00 à 15/07/2024 23:59:59

Identificador: SSU6D35 EDIVAN DAF XF480 2024 (2º Bloqueio Onix)

Placa: SSU6D35

- Legenda:**
-  Mensagens enviadas do Veículo (Veículo -> Central)
 -  Mensagens enviadas do Veículo (Controle de Jornada Cliente)
 -  Mensagens enviadas da Central (Central -> Veículo)






Sentido:	Data e Hora:	Localização:	Mensagem:	Modo Emergência	Tipo Mensagem:	Vel. (Km/h)	Log ?	Latitude	Longitude
	10/07/2024 06:58:43	SP - SÃO SIMÃO - Rodovia Anhanguera	A sirene está ligada		Alerta de Software	77	NÃO	-21,4878	-47,6409
	10/07/2024 06:58:43	SP - SÃO SIMÃO - Rodovia Anhanguera	Entrada em Área de Controle 'SP+MG+Rio - Raio 400Km'		Alerta de Software	77	NÃO	-21,4878	-47,6409
	10/07/2024 06:58:16	SP - SÃO SIMÃO - Rodovia Anhanguera			Posição Normal	75	NÃO	-21,4928	-47,6412
	10/07/2024 06:56:43	SP - SÃO SIMÃO - Rodovia Anhanguera	A sirene está ligada		Status	72	NÃO	-21,5103	-47,6422
	10/07/2024 06:56:43	SP - SÃO SIMÃO - Rodovia Anhanguera	A sirene está ligada		Alerta de Software	72	NÃO	-21,5103	-47,6422
	10/07/2024 06:56:43	SP - SÃO SIMÃO - Rodovia Anhanguera	Entrada em Área de Controle 'SP+MG+Rio - Raio 400Km'		Alerta de Software	72	NÃO	-21,5103	-47,6422
	10/07/2024 06:56:43	SP - SÃO SIMÃO - Rodovia Anhanguera	Ignição ligada		Status	72	NÃO	-21,5103	-47,6422
	10/07/2024 06:54:43	SP - SÃO SIMÃO - Rodovia Anhanguera	Ignição ligada		Status	70	NÃO	-21,5335	-47,6414
	10/07/2024 06:54:43	SP - SÃO SIMÃO - Rodovia Anhanguera	A sirene está ligada		Alerta de Software	70	NÃO	-21,5335	-47,6414
	10/07/2024 06:54:43	SP - SÃO SIMÃO - Rodovia Anhanguera	A sirene está ligada		Status	70	NÃO	-21,5335	-47,6414
	10/07/2024 06:52:43	SP - SÃO SIMÃO - Rodovia Anhanguera	A sirene está ligada		Status	62	NÃO	-21,5538	-47,6371
	10/07/2024 06:52:43	SP - SÃO SIMÃO - Rodovia Anhanguera	Ignição ligada		Status	62	NÃO	-21,5538	-47,6371
	10/07/2024 06:50:47	SP - SÃO SIMÃO - Próx. Rodovia Anhanguera	Cinto de Segurança		Evento	37	NÃO	-21,5689	-47,6317
	10/07/2024 06:50:43	SP - SÃO SIMÃO - Rodovia Anhanguera	Ignição ligada		Status	35	NÃO	-21,5693	-47,6317
	10/07/2024 06:50:43	SP - SÃO SIMÃO - Rodovia Anhanguera	A sirene está ligada		Status	35	NÃO	-21,5693	-47,6317
	10/07/2024 06:48:43	SP - SÃO SIMÃO - Rodovia Anhanguera	A sirene está ligada		Status	62	NÃO	-21,5864	-47,6257
	10/07/2024 06:48:43	SP - SÃO SIMÃO - Rodovia Anhanguera	A sirene está ligada		Alerta de Software	62	NÃO	-21,5864	-47,6257
	10/07/2024 06:48:43	SP - SÃO SIMÃO - Rodovia Anhanguera	Ignição ligada		Status	62	NÃO	-21,5864	-47,6257
	10/07/2024 06:48:15	SP - SÃO SIMÃO - Próx. Rodovia Anhanguera	Bocejo do Motorista		Evento	74	NÃO	-21,5910	-47,6240
	10/07/2024 06:47:20	SP - SANTA RITA DO PASSA QUATRO - Rodovia Anhanguera	A sirene está ligada		Alerta de Software	79	NÃO	-21,6009	-47,6206
	10/07/2024 06:47:20	SP - SANTA RITA DO PASSA QUATRO - Rodovia Anhanguera	Bocejo do Motorista		Evento	79	NÃO	-21,6009	-47,6206
	10/07/2024 06:46:43	SP - SANTA RITA DO PASSA QUATRO - Rodovia Anhanguera	A sirene está ligada		Status	64	NÃO	-21,6069	-47,6185
	10/07/2024 06:46:43	SP - SANTA RITA DO PASSA QUATRO - Rodovia Anhanguera	Ignição ligada		Status	64	NÃO	-21,6069	-47,6185
	10/07/2024 06:46:33	SP - SANTA RITA DO PASSA QUATRO - Próx. Rodovia Anhanguera	Bocejo do Motorista		Evento	69	NÃO	-21,6087	-47,6178
	10/07/2024 06:45:47	SP - SANTA RITA DO PASSA QUATRO - Próx. Rodovia Anhanguera	Bocejo do Motorista		Evento	64	NÃO	-21,6166	-47,6157
	10/07/2024 06:44:43	SP - SANTA RITA DO PASSA QUATRO - Rodovia Anhanguera	A sirene está ligada		Status	62	NÃO	-21,6260	-47,6143
	10/07/2024 06:44:43	SP - SANTA RITA DO PASSA QUATRO - Rodovia Anhanguera	Ignição ligada		Status	62	NÃO	-21,6260	-47,6143
	10/07/2024 06:44:43	SP - SANTA RITA DO PASSA QUATRO - Rodovia Anhanguera	A sirene está ligada		Alerta de Software	62	NÃO	-21,6260	-47,6143
	10/07/2024 06:44:41	SP - SANTA RITA DO PASSA QUATRO - Próx. Rodovia Anhanguera	Bocejo do Motorista		Evento	63	NÃO	-21,6263	-47,6141
	10/07/2024 06:44:16	SP - SANTA RITA DO PASSA QUATRO - Rodovia Anhanguera			Posição Normal	64	NÃO	-21,6303	-47,6136
	10/07/2024 06:44:03	SP - SANTA RITA DO PASSA QUATRO - Rodovia Anhanguera	Bocejo do Motorista		Evento	67	NÃO	-21,6327	-47,6131
	10/07/2024 06:42:43	SP - SANTA RITA DO PASSA QUATRO - Rodovia Anhanguera	A sirene está ligada		Status	70	NÃO	-21,6467	-47,6109
	10/07/2024 06:42:43	SP - SANTA RITA DO PASSA QUATRO - Rodovia Anhanguera	Ignição ligada		Status	70	NÃO	-21,6467	-47,6109
	10/07/2024 06:41:33	SP - SANTA RITA DO PASSA QUATRO - Rodovia Anhanguera			Posição Normal	33	NÃO	-21,6580	-47,6088
	10/07/2024 06:40:43	SP - SANTA RITA DO PASSA QUATRO - Rodovia Anhanguera	A sirene está ligada		Status	74	NÃO	-21,6644	-47,6079
	10/07/2024 06:40:43	SP - SANTA RITA DO PASSA QUATRO - Rodovia Anhanguera	Ignição ligada		Status	74	NÃO	-21,6644	-47,6079

RELATÓRIO ANALÍTICO POR VEÍCULO

































Período: 09/07/2024 00:00:00 à 15/07/2024 23:59:59

Identificador: SSU6D35 EDIVAN DAF XF480 2024 (2º Bloqueio Onix)

Placa: SSU6D35

- Legenda:**
-  Mensagens enviadas do Veículo (Veículo -> Central)
 -  Mensagens enviadas do Veículo (Controle de Jornada Cliente)
 -  Mensagens enviadas da Central (Central -> Veículo)



Sentido:	Data e Hora:	Localização:	Mensagem:	Modo Emergência	Tipo Mensagem:	Vel. (Km/h)	Log ?	Latitude	Longitude
	10/07/2024 06:38:43	SP - SANTA RITA DO PASSA QUATRO - Rodovia Anhanguera	A sirene está ligada		Alerta de Software	53	NÃO	-21,6831	-47,6022
	10/07/2024 06:38:43	SP - SANTA RITA DO PASSA QUATRO - Rodovia Anhanguera	Ignição ligada		Status	53	NÃO	-21,6831	-47,6022
	10/07/2024 06:38:43	SP - SANTA RITA DO PASSA QUATRO - Rodovia Anhanguera	A sirene está ligada		Status	53	NÃO	-21,6831	-47,6022
	10/07/2024 06:36:43	SP - SANTA RITA DO PASSA QUATRO - Rodovia Anhanguera	A sirene está ligada		Status	35	NÃO	-21,6982	-47,5966
	10/07/2024 06:36:43	SP - SANTA RITA DO PASSA QUATRO - Rodovia Anhanguera	Ignição ligada		Status	35	NÃO	-21,6982	-47,5966
	10/07/2024 06:36:43	SP - SANTA RITA DO PASSA QUATRO - Rodovia Anhanguera	A sirene está ligada		Alerta de Software	35	NÃO	-21,6982	-47,5966
	10/07/2024 06:34:43	SP - SANTA RITA DO PASSA QUATRO - Rodovia Anhanguera	A sirene está ligada		Alerta de Software	31	NÃO	-21,7071	-47,5934
	10/07/2024 06:34:43	SP - SANTA RITA DO PASSA QUATRO - Rodovia Anhanguera	Ignição ligada		Status	31	NÃO	-21,7071	-47,5934
	10/07/2024 06:34:43	SP - SANTA RITA DO PASSA QUATRO - Rodovia Anhanguera	A sirene está ligada		Status	31	NÃO	-21,7071	-47,5934
	10/07/2024 06:34:19	SP - SANTA RITA DO PASSA QUATRO - Próx. Rodovia Anhanguera	Fadiga do Motorista		Evento	37	NÃO	-21,7089	-47,5926
	10/07/2024 06:34:19	SP - SANTA RITA DO PASSA QUATRO - Próx. Rodovia Anhanguera	A sirene está ligada		Alerta de Software	37	NÃO	-21,7089	-47,5926
	10/07/2024 06:32:43	SP - SANTA RITA DO PASSA QUATRO - Rodovia Anhanguera	Ignição ligada		Status	27	NÃO	-21,7164	-47,5900
	10/07/2024 06:32:43	SP - SANTA RITA DO PASSA QUATRO - Rodovia Anhanguera	A sirene está ligada		Alerta de Software	27	NÃO	-21,7164	-47,5900
	10/07/2024 06:32:43	SP - SANTA RITA DO PASSA QUATRO - Rodovia Anhanguera	A sirene está ligada		Status	27	NÃO	-21,7164	-47,5900
	10/07/2024 06:32:20	SP - SANTA RITA DO PASSA QUATRO - Rodovia Anhanguera			Posição Normal	31	NÃO	-21,7181	-47,5894
	10/07/2024 06:32:20	SP - SANTA RITA DO PASSA QUATRO - Rodovia Anhanguera	A sirene está ligada		Alerta de Software	31	NÃO	-21,7181	-47,5894
	10/07/2024 06:30:43	SP - SANTA RITA DO PASSA QUATRO - Rodovia Anhanguera	A sirene está ligada		Status	38	NÃO	-21,7265	-47,5863
	10/07/2024 06:30:43	SP - SANTA RITA DO PASSA QUATRO - Rodovia Anhanguera	Ignição ligada		Status	38	NÃO	-21,7265	-47,5863
	10/07/2024 06:28:43	SP - SANTA RITA DO PASSA QUATRO - Rodovia Anhanguera	Ignição ligada		Status	70	NÃO	-21,7419	-47,5787
	10/07/2024 06:28:43	SP - SANTA RITA DO PASSA QUATRO - Rodovia Anhanguera	A sirene está ligada		Status	70	NÃO	-21,7419	-47,5787
	10/07/2024 06:26:43	SP - SANTA RITA DO PASSA QUATRO - Rodovia Anhanguera	A sirene está ligada		Alerta de Software	62	NÃO	-21,7571	-47,5623
	10/07/2024 06:26:43	SP - SANTA RITA DO PASSA QUATRO - Rodovia Anhanguera	Ignição ligada		Status	62	NÃO	-21,7571	-47,5623
	10/07/2024 06:26:43	SP - SANTA RITA DO PASSA QUATRO - Rodovia Anhanguera	A sirene está ligada		Status	62	NÃO	-21,7571	-47,5623
	10/07/2024 06:25:54	SP - SANTA RITA DO PASSA QUATRO - Rodovia Anhanguera			Posição Normal	53	NÃO	-21,7609	-47,5574
	10/07/2024 06:25:54	SP - SANTA RITA DO PASSA QUATRO - Rodovia Anhanguera	A sirene está ligada		Alerta de Software	53	NÃO	-21,7609	-47,5574
	10/07/2024 06:24:43	SP - SANTA RITA DO PASSA QUATRO - Rodovia Anhanguera	Ignição ligada		Status	68	NÃO	-21,7688	-47,5474
	10/07/2024 06:24:43	SP - SANTA RITA DO PASSA QUATRO - Rodovia Anhanguera	A sirene está ligada		Status	68	NÃO	-21,7688	-47,5474
	10/07/2024 06:23:27	SP - SANTA RITA DO PASSA QUATRO - Próx. Rodovia Anhanguera	Bocejo do Motorista		Evento	54	NÃO	-21,7771	-47,5365
	10/07/2024 06:23:27	SP - SANTA RITA DO PASSA QUATRO - Próx. Rodovia Anhanguera	A sirene está ligada		Alerta de Software	54	NÃO	-21,7771	-47,5365
	10/07/2024 06:22:43	SP - SANTA RITA DO PASSA QUATRO - Rodovia Anhanguera	A sirene está ligada		Alerta de Software	44	NÃO	-21,7807	-47,5320
	10/07/2024 06:22:43	SP - SANTA RITA DO PASSA QUATRO - Rodovia Anhanguera	Ignição ligada		Status	44	NÃO	-21,7807	-47,5320
	10/07/2024 06:22:43	SP - SANTA RITA DO PASSA QUATRO - Rodovia Anhanguera	A sirene está ligada		Status	44	NÃO	-21,7807	-47,5320
	10/07/2024 06:21:53	SP - SANTA RITA DO PASSA QUATRO - Rodovia Anhanguera	Bocejo do Motorista		Evento	31	NÃO	-21,7835	-47,5284
	10/07/2024 06:21:53	SP - SANTA RITA DO PASSA QUATRO - Rodovia Anhanguera	A sirene está ligada		Alerta de Software	31	NÃO	-21,7835	-47,5284
	10/07/2024 06:21:22	SP - SANTA RITA DO PASSA QUATRO - Próx. Rodovia Anhanguera	Bocejo do Motorista		Evento	31	NÃO	-21,7850	-47,5264


RELATÓRIO ANALÍTICO POR VEÍCULO


Período: 09/07/2024 00:00:00 à 15/07/2024 23:59:59


Identificador: SSU6D35 EDIVAN DAF XF480 2024 (2º Bloqueio Onix)

Placa: SSU6D35





































Legenda:

 Mensagens enviadas do Veículo (Veículo -> Central)

 Mensagens enviadas do Veículo (Controle de Jornada Cliente)




 Mensagens enviadas da Central (Central -> Veículo)







































Sentido:	Data e Hora:	Localização:	Mensagem:	Modo Emergência	Tipo Mensagem:	Vel. (Km/h)	Log ?	Latitude	Longitude
	10/07/2024 06:20:43	SP - SANTA RITA DO PASSA QUATRO - Rodovia Anhanguera	A sirene está ligada		Status	25	NÃO	-21,7870	-47,5240
	10/07/2024 06:20:43	SP - SANTA RITA DO PASSA QUATRO - Rodovia Anhanguera	A sirene está ligada		Alerta de Software	25	NÃO	-21,7870	-47,5240
	10/07/2024 06:20:43	SP - SANTA RITA DO PASSA QUATRO - Rodovia Anhanguera	Ignição ligada		Status	25	NÃO	-21,7870	-47,5240
	10/07/2024 06:19:21	SP - SANTA RITA DO PASSA QUATRO - Rodovia Anhanguera	A sirene está ligada		Alerta de Software	69	NÃO	-21,7940	-47,5150
	10/07/2024 06:19:21	SP - SANTA RITA DO PASSA QUATRO - Rodovia Anhanguera	Bocejo do Motorista		Evento	69	NÃO	-21,7940	-47,5150
	10/07/2024 06:18:43	SP - SANTA RITA DO PASSA QUATRO - Rodovia Anhanguera	A sirene está ligada		Status	46	NÃO	-21,7978	-47,5102
	10/07/2024 06:18:43	SP - SANTA RITA DO PASSA QUATRO - Rodovia Anhanguera	Ignição ligada		Status	46	NÃO	-21,7978	-47,5102
	10/07/2024 06:16:43	SP - PORTO FERREIRA - Próx. Rodovia Anhanguera	A sirene está ligada		Alerta de Software	5	NÃO	-21,8051	-47,5027
	10/07/2024 06:16:43	SP - PORTO FERREIRA - Próx. Rodovia Anhanguera	Ignição ligada		Status	5	NÃO	-21,8051	-47,5027
	10/07/2024 06:16:43	SP - PORTO FERREIRA - Próx. Rodovia Anhanguera	A sirene está ligada		Status	5	NÃO	-21,8051	-47,5027
	10/07/2024 06:15:01	MENSAGEM ENVIADA PELA CENTRAL Enviada por: integração	Desligar Bloqueio		Comando	-	-	-	-
	10/07/2024 06:14:43	SP - PORTO FERREIRA - Próx. Rodovia Anhanguera	O veículo está bloqueado		Status	0	NÃO	-21,8048	-47,5022
	10/07/2024 06:14:43	SP - PORTO FERREIRA - Próx. Rodovia Anhanguera	A sirene está ligada		Status	0	NÃO	-21,8048	-47,5022
	10/07/2024 06:14:43	SP - PORTO FERREIRA - Próx. Rodovia Anhanguera	Ignição ligada		Status	0	NÃO	-21,8048	-47,5022
	10/07/2024 06:14:43	SP - PORTO FERREIRA - Próx. Rodovia Anhanguera	A sirene está ligada		Alerta de Software	0	NÃO	-21,8048	-47,5022
	10/07/2024 06:14:43	SP - PORTO FERREIRA - Próx. Rodovia Anhanguera	Parada do Veículo		Alerta de Software	0	NÃO	-21,8048	-47,5022
	10/07/2024 06:12:43	SP - PORTO FERREIRA - Próx. Rodovia Anhanguera	A sirene está ligada		Alerta de Software	0	NÃO	-21,8048	-47,5022
	10/07/2024 06:12:43	SP - PORTO FERREIRA - Próx. Rodovia Anhanguera	Parada do Veículo		Alerta de Software	0	NÃO	-21,8048	-47,5022
	10/07/2024 06:12:43	SP - PORTO FERREIRA - Próx. Rodovia Anhanguera	Ignição ligada		Status	0	NÃO	-21,8048	-47,5022
	10/07/2024 06:12:43	SP - PORTO FERREIRA - Próx. Rodovia Anhanguera	A sirene está ligada		Status	0	NÃO	-21,8048	-47,5022
	10/07/2024 06:12:43	SP - PORTO FERREIRA - Próx. Rodovia Anhanguera	O veículo está bloqueado		Status	0	NÃO	-21,8048	-47,5022
	10/07/2024 06:10:43	SP - PORTO FERREIRA - Próx. Rodovia Anhanguera	O veículo está bloqueado		Status	0	NÃO	-21,8048	-47,5022
	10/07/2024 06:10:43	SP - PORTO FERREIRA - Próx. Rodovia Anhanguera	A sirene está ligada		Status	0	NÃO	-21,8048	-47,5022
	10/07/2024 06:10:43	SP - PORTO FERREIRA - Próx. Rodovia Anhanguera	Ignição ligada		Status	0	NÃO	-21,8048	-47,5022
	10/07/2024 06:10:43	SP - PORTO FERREIRA - Próx. Rodovia Anhanguera	A sirene está ligada		Alerta de Software	0	NÃO	-21,8048	-47,5022
	10/07/2024 06:10:43	SP - PORTO FERREIRA - Próx. Rodovia Anhanguera	Parada do Veículo		Alerta de Software	0	NÃO	-21,8048	-47,5022
	10/07/2024 06:09:38	SP - PORTO FERREIRA - Próx. Rodovia Anhanguera	A sirene está ligada		Alerta de Software	0	NÃO	-21,8048	-47,5022
	10/07/2024 06:09:38	SP - PORTO FERREIRA - Próx. Rodovia Anhanguera	Parada do Veículo		Alerta de Software	0	NÃO	-21,8048	-47,5022
	10/07/2024 06:09:38	SP - PORTO FERREIRA - Próx. Rodovia Anhanguera	Ignição ligada		Evento	0	NÃO	-21,8048	-47,5022
	10/07/2024 06:09:38	SP - PORTO FERREIRA - Próx. Rodovia Anhanguera	O veículo está bloqueado		Status	0	NÃO	-21,8048	-47,5022
	10/07/2024 06:09:38	SP - PORTO FERREIRA - Próx. Rodovia Anhanguera	A sirene está ligada		Status	0	NÃO	-21,8048	-47,5022
	10/07/2024 06:08:43	SP - PORTO FERREIRA - Próx. Rodovia Anhanguera	O veículo está bloqueado		Status	0	NÃO	-21,8048	-47,5022
	10/07/2024 06:08:43	SP - PORTO FERREIRA - Próx. Rodovia Anhanguera	A sirene está ligada		Status	0	NÃO	-21,8048	-47,5022
	10/07/2024 06:08:43	SP - PORTO FERREIRA - Próx. Rodovia Anhanguera	A sirene está ligada		Alerta de Software	0	NÃO	-21,8048	-47,5022
	10/07/2024 06:08:43	SP - PORTO FERREIRA - Próx. Rodovia Anhanguera	Parada do Veículo		Alerta de Software	0	NÃO	-21,8048	-47,5022
	10/07/2024 06:07:54	SP - PORTO FERREIRA - Próx. Rodovia Anhanguera	O veículo está bloqueado		Status	0	NÃO	-21,8048	-47,5022

RELATÓRIO ANALÍTICO POR VEÍCULO

Período: 09/07/2024 00:00:00 à 15/07/2024 23:59:59
Identificador: SSU6D35 EDIVAN DAF XF480 2024 (2º Bloqueio Onix)
Placa: SSU6D35

- Legenda:**
-  Mensagens enviadas do Veículo (Veículo -> Central)
 -  Mensagens enviadas do Veículo (Controle de Jornada Cliente)
 -  Mensagens enviadas da Central (Central -> Veículo)



Sentido:	Data e Hora:	Localização:	Mensagem:	Modo Emergência	Tipo Mensagem:	Vel. (Km/h)	Log ?	Latitude	Longitude
	10/07/2024 06:07:54	SP - PORTO FERREIRA - Próx. Rodovia Anhanguera	A sirene está ligada		Status	0	NÃO	-21,8048	-47,5022
	10/07/2024 06:07:54	SP - PORTO FERREIRA - Próx. Rodovia Anhanguera	Senha identificada, condutor DARCISO EDUARDO MIRON		Evento	0	NÃO	-21,8048	-47,5022
	10/07/2024 06:07:34	SP - PORTO FERREIRA - Próx. Rodovia Anhanguera	A sirene está ligada		Alerta de Software		NÃO	-21,8048	-47,5022
	10/07/2024 06:07:34	SP - PORTO FERREIRA - Próx. Rodovia Anhanguera	REINICIO DE VIAGEM REINICIO DE VIAGEM		Macro		NÃO	-21,8048	-47,5022
	10/07/2024 06:06:43	SP - PORTO FERREIRA - Próx. Rodovia Anhanguera	A sirene está ligada		Alerta de Software	0	NÃO	-21,8048	-47,5022
	10/07/2024 06:06:43	SP - PORTO FERREIRA - Próx. Rodovia Anhanguera	Parada do Veículo		Alerta de Software	0	NÃO	-21,8048	-47,5022
	10/07/2024 06:06:43	SP - PORTO FERREIRA - Próx. Rodovia Anhanguera	Porta do Motorista aberta		Status	0	NÃO	-21,8048	-47,5022
	10/07/2024 06:06:43	SP - PORTO FERREIRA - Próx. Rodovia Anhanguera	O veículo está bloqueado		Status	0	NÃO	-21,8048	-47,5022
	10/07/2024 06:06:43	SP - PORTO FERREIRA - Próx. Rodovia Anhanguera	A sirene está ligada		Status	0	NÃO	-21,8048	-47,5022
	10/07/2024 06:04:43	SP - PORTO FERREIRA - Próx. Rodovia Anhanguera	A sirene está ligada		Status	0	NÃO	-21,8048	-47,5022
	10/07/2024 06:04:43	SP - PORTO FERREIRA - Próx. Rodovia Anhanguera	O veículo está bloqueado		Status	0	NÃO	-21,8048	-47,5022
	10/07/2024 06:04:43	SP - PORTO FERREIRA - Próx. Rodovia Anhanguera	Porta do Motorista aberta		Status	0	NÃO	-21,8048	-47,5022
	10/07/2024 06:04:43	SP - PORTO FERREIRA - Próx. Rodovia Anhanguera	A sirene está ligada		Alerta de Software	0	NÃO	-21,8048	-47,5022
	10/07/2024 06:04:43	SP - PORTO FERREIRA - Próx. Rodovia Anhanguera	Parada do Veículo		Alerta de Software	0	NÃO	-21,8048	-47,5022
	10/07/2024 06:04:43	SP - PORTO FERREIRA - Próx. Rodovia Anhanguera	Entrada em Área de Controle 'SP+MG+Rio - Raio 400Km'		Alerta de Software	0	NÃO	-21,8048	-47,5022
	10/07/2024 06:02:43	SP - PORTO FERREIRA - Próx. Rodovia Anhanguera	Porta do Motorista aberta		Status	0	NÃO	-21,8047	-47,5022
	10/07/2024 06:02:43	SP - PORTO FERREIRA - Próx. Rodovia Anhanguera	O veículo está bloqueado		Status	0	NÃO	-21,8047	-47,5022
	10/07/2024 06:02:43	SP - PORTO FERREIRA - Próx. Rodovia Anhanguera	A sirene está ligada		Status	0	NÃO	-21,8047	-47,5022
	10/07/2024 06:02:10	SP - PORTO FERREIRA - Próx. Rodovia Anhanguera	O veículo está bloqueado		Status	0	NÃO	-21,8047	-47,5022
	10/07/2024 06:02:10	SP - PORTO FERREIRA - Próx. Rodovia Anhanguera	A sirene está ligada		Status	0	NÃO	-21,8047	-47,5022
	10/07/2024 06:02:10	SP - PORTO FERREIRA - Próx. Rodovia Anhanguera	Porta do Motorista aberta		Evento	0	NÃO	-21,8047	-47,5022
	10/07/2024 06:00:43	SP - PORTO FERREIRA - Próx. Rodovia Anhanguera	A sirene está ligada		Status	0	NÃO	-21,8047	-47,5021
	10/07/2024 06:00:43	SP - PORTO FERREIRA - Próx. Rodovia Anhanguera	O veículo está bloqueado		Status	0	NÃO	-21,8047	-47,5021
	10/07/2024 05:58:43	SP - PORTO FERREIRA - Próx. Rodovia Anhanguera	A sirene está ligada		Alerta de Software	0	NÃO	-21,8047	-47,5021
	10/07/2024 05:58:43	SP - PORTO FERREIRA - Próx. Rodovia Anhanguera	Parada do Veículo		Alerta de Software	0	NÃO	-21,8047	-47,5021
	10/07/2024 05:58:43	SP - PORTO FERREIRA - Próx. Rodovia Anhanguera	O veículo está bloqueado		Status	0	NÃO	-21,8047	-47,5021
	10/07/2024 05:58:43	SP - PORTO FERREIRA - Próx. Rodovia Anhanguera	A sirene está ligada		Status	0	NÃO	-21,8047	-47,5021
	10/07/2024 05:57:23	SP - PORTO FERREIRA - Próx. Rodovia Anhanguera	O veículo está bloqueado		Status	0	NÃO	-21,8047	-47,5021
	10/07/2024 05:57:23	SP - PORTO FERREIRA - Próx. Rodovia Anhanguera	A sirene está ligada		Status	0	NÃO	-21,8047	-47,5021
	10/07/2024 05:57:23	SP - PORTO FERREIRA - Próx. Rodovia Anhanguera	Porta do Motorista aberta		Evento	0	NÃO	-21,8047	-47,5021
	10/07/2024 05:57:23	SP - PORTO FERREIRA - Próx. Rodovia Anhanguera	A sirene está ligada		Alerta de Software	0	NÃO	-21,8047	-47,5021
	10/07/2024 05:57:23	SP - PORTO FERREIRA - Próx. Rodovia Anhanguera	Parada do Veículo		Alerta de Software	0	NÃO	-21,8047	-47,5021
	10/07/2024 05:56:43	SP - PORTO FERREIRA - Próx. Rodovia Anhanguera	A sirene está ligada		Status	0	NÃO	-21,8047	-47,5021
	10/07/2024 05:56:43	SP - PORTO FERREIRA - Próx. Rodovia Anhanguera	O veículo está bloqueado		Status	0	NÃO	-21,8047	-47,5021
	10/07/2024 05:54:43	SP - PORTO FERREIRA - Próx. Rodovia Anhanguera	O veículo está bloqueado		Status	0	NÃO	-21,8047	-47,5021
	10/07/2024 05:54:43	SP - PORTO FERREIRA - Próx. Rodovia Anhanguera	A sirene está ligada		Status	0	NÃO	-21,8047	-47,5021

RELATÓRIO ANALÍTICO POR VEÍCULO





































Período: 09/07/2024 00:00:00 à 15/07/2024 23:59:59

Identificador: SSU6D35 EDIVAN DAF XF480 2024 (2º Bloqueio Onix)

Placa: SSU6D35

- Legenda:**
-  Mensagens enviadas do Veículo (Veículo -> Central)
 -  Mensagens enviadas do Veículo (Controle de Jornada Cliente)
 -  Mensagens enviadas da Central (Central -> Veículo)






Sentido:	Data e Hora:	Localização:	Mensagem:	Modo Emergência	Tipo Mensagem:	Vel. (Km/h)	Log ?	Latitude	Longitude
	10/07/2024 05:54:43	SP - PORTO FERREIRA - Próx. Rodovia Anhanguera	A sirene está ligada		Alerta de Software	0	NÃO	-21,8047	-47,5021
	10/07/2024 05:54:43	SP - PORTO FERREIRA - Próx. Rodovia Anhanguera	Parada do Veículo		Alerta de Software	0	NÃO	-21,8047	-47,5021
	10/07/2024 05:52:43	SP - PORTO FERREIRA - Próx. Rodovia Anhanguera	A sirene está ligada		Status	0	NÃO	-21,8048	-47,5021
	10/07/2024 05:52:43	SP - PORTO FERREIRA - Próx. Rodovia Anhanguera	O veículo está bloqueado		Status	0	NÃO	-21,8048	-47,5021
	10/07/2024 05:50:43	SP - PORTO FERREIRA - Próx. Rodovia Anhanguera	O veículo está bloqueado		Status	0	NÃO	-21,8048	-47,5021
	10/07/2024 05:50:43	SP - PORTO FERREIRA - Próx. Rodovia Anhanguera	A sirene está ligada		Status	0	NÃO	-21,8048	-47,5021
	10/07/2024 05:48:43	SP - PORTO FERREIRA - Próx. Rodovia Anhanguera	O veículo está bloqueado		Status	0	NÃO	-21,8048	-47,5021
	10/07/2024 05:48:43	SP - PORTO FERREIRA - Próx. Rodovia Anhanguera	A sirene está ligada		Status	0	NÃO	-21,8048	-47,5021
	10/07/2024 05:48:43	SP - PORTO FERREIRA - Próx. Rodovia Anhanguera	A sirene está ligada		Alerta de Software	0	NÃO	-21,8048	-47,5021
	10/07/2024 05:48:43	SP - PORTO FERREIRA - Próx. Rodovia Anhanguera	Parada do Veículo		Alerta de Software	0	NÃO	-21,8048	-47,5021
	10/07/2024 05:46:43	SP - PORTO FERREIRA - Próx. Rodovia Anhanguera	A sirene está ligada		Alerta de Software	0	NÃO	-21,8048	-47,5022
	10/07/2024 05:46:43	SP - PORTO FERREIRA - Próx. Rodovia Anhanguera	Parada do Veículo		Alerta de Software	0	NÃO	-21,8048	-47,5022
	10/07/2024 05:46:43	SP - PORTO FERREIRA - Próx. Rodovia Anhanguera	O veículo está bloqueado		Status	0	NÃO	-21,8048	-47,5022
	10/07/2024 05:46:43	SP - PORTO FERREIRA - Próx. Rodovia Anhanguera	A sirene está ligada		Status	0	NÃO	-21,8048	-47,5022
	10/07/2024 05:44:43	SP - PORTO FERREIRA - Próx. Rodovia Anhanguera	A sirene está ligada		Status	0	NÃO	-21,8047	-47,5022
	10/07/2024 05:44:43	SP - PORTO FERREIRA - Próx. Rodovia Anhanguera	O veículo está bloqueado		Status	0	NÃO	-21,8047	-47,5022
	10/07/2024 05:44:43	SP - PORTO FERREIRA - Próx. Rodovia Anhanguera	A sirene está ligada		Alerta de Software	0	NÃO	-21,8047	-47,5022
	10/07/2024 05:44:43	SP - PORTO FERREIRA - Próx. Rodovia Anhanguera	Parada do Veículo		Alerta de Software	0	NÃO	-21,8047	-47,5022
	10/07/2024 05:42:43	SP - PORTO FERREIRA - Próx. Rodovia Anhanguera	O veículo está bloqueado		Status	0	NÃO	-21,8047	-47,5022
	10/07/2024 05:42:43	SP - PORTO FERREIRA - Próx. Rodovia Anhanguera	A sirene está ligada		Status	0	NÃO	-21,8047	-47,5022
	10/07/2024 05:40:43	SP - PORTO FERREIRA - Próx. Rodovia Anhanguera	A sirene está ligada		Alerta de Software	0	NÃO	-21,8048	-47,5022
	10/07/2024 05:40:43	SP - PORTO FERREIRA - Próx. Rodovia Anhanguera	Parada do Veículo		Alerta de Software	0	NÃO	-21,8048	-47,5022
	10/07/2024 05:40:43	SP - PORTO FERREIRA - Próx. Rodovia Anhanguera	Entrada em Área de Controle 'SP+MG+Rio - Raio 400Km'		Alerta de Software	0	NÃO	-21,8048	-47,5022
	10/07/2024 05:40:43	SP - PORTO FERREIRA - Próx. Rodovia Anhanguera	A sirene está ligada		Status	0	NÃO	-21,8048	-47,5022
	10/07/2024 05:40:43	SP - PORTO FERREIRA - Próx. Rodovia Anhanguera	O veículo está bloqueado		Status	0	NÃO	-21,8048	-47,5022
	10/07/2024 05:38:43	SP - PORTO FERREIRA - Próx. Rodovia Anhanguera	O veículo está bloqueado		Status	0	NÃO	-21,8047	-47,5022
	10/07/2024 05:38:43	SP - PORTO FERREIRA - Próx. Rodovia Anhanguera	A sirene está ligada		Status	0	NÃO	-21,8047	-47,5022
	10/07/2024 05:38:43	SP - PORTO FERREIRA - Próx. Rodovia Anhanguera	A sirene está ligada		Alerta de Software	0	NÃO	-21,8047	-47,5022
	10/07/2024 05:38:43	SP - PORTO FERREIRA - Próx. Rodovia Anhanguera	Parada do Veículo		Alerta de Software	0	NÃO	-21,8047	-47,5022
	10/07/2024 05:36:43	SP - PORTO FERREIRA - Próx. Rodovia Anhanguera	A sirene está ligada		Alerta de Software	0	NÃO	-21,8047	-47,5022
	10/07/2024 05:36:43	SP - PORTO FERREIRA - Próx. Rodovia Anhanguera	Parada do Veículo		Alerta de Software	0	NÃO	-21,8047	-47,5022
	10/07/2024 05:36:43	SP - PORTO FERREIRA - Próx. Rodovia Anhanguera	A sirene está ligada		Status	0	NÃO	-21,8047	-47,5022
	10/07/2024 05:36:43	SP - PORTO FERREIRA - Próx. Rodovia Anhanguera	O veículo está bloqueado		Status	0	NÃO	-21,8047	-47,5022
	10/07/2024 05:34:43	SP - PORTO FERREIRA - Próx. Rodovia Anhanguera	O veículo está bloqueado		Status	0	NÃO	-21,8048	-47,5022
	10/07/2024 05:34:43	SP - PORTO FERREIRA - Próx. Rodovia Anhanguera	A sirene está ligada		Status	0	NÃO	-21,8048	-47,5022
	10/07/2024 05:34:43	SP - PORTO FERREIRA - Próx. Rodovia Anhanguera	A sirene está ligada		Alerta de Software	0	NÃO	-21,8048	-47,5022
	10/07/2024 05:34:43	SP - PORTO FERREIRA - Próx. Rodovia Anhanguera	Parada do Veículo		Alerta de Software	0	NÃO	-21,8048	-47,5022

RELATÓRIO ANALÍTICO POR VEÍCULO






































Período: 09/07/2024 00:00:00 à 15/07/2024 23:59:59

Identificador: SSU6D35 EDIVAN DAF XF480 2024 (2º Bloqueio Onix)

Placa: SSU6D35




- Legenda:**
-  Mensagens enviadas do Veículo (Veículo -> Central)
 -  Mensagens enviadas do Veículo (Controle de Jornada Cliente)
 -  Mensagens enviadas da Central (Central -> Veículo)








































Sentido:	Data e Hora:	Localização:	Mensagem:	Modo Emergência	Tipo Mensagem:	Vel. (Km/h)	Log ?	Latitude	Longitude
	10/07/2024 05:32:43	SP - PORTO FERREIRA - Próx. Rodovia Anhanguera	A sirene está ligada		Status	0	NÃO	-21,8048	-47,5022
	10/07/2024 05:32:43	SP - PORTO FERREIRA - Próx. Rodovia Anhanguera	O veículo está bloqueado		Status	0	NÃO	-21,8048	-47,5022
	10/07/2024 05:30:43	SP - PORTO FERREIRA - Próx. Rodovia Anhanguera	O veículo está bloqueado		Status	0	NÃO	-21,8047	-47,5022
	10/07/2024 05:30:43	SP - PORTO FERREIRA - Próx. Rodovia Anhanguera	A sirene está ligada		Status	0	NÃO	-21,8047	-47,5022
	10/07/2024 05:28:43	SP - PORTO FERREIRA - Próx. Rodovia Anhanguera	A sirene está ligada		Status	0	NÃO	-21,8048	-47,5022
	10/07/2024 05:28:43	SP - PORTO FERREIRA - Próx. Rodovia Anhanguera	O veículo está bloqueado		Status	0	NÃO	-21,8048	-47,5022
	10/07/2024 05:28:43	SP - PORTO FERREIRA - Próx. Rodovia Anhanguera	A sirene está ligada		Alerta de Software	0	NÃO	-21,8048	-47,5022
	10/07/2024 05:28:43	SP - PORTO FERREIRA - Próx. Rodovia Anhanguera	Parada do Veículo		Alerta de Software	0	NÃO	-21,8048	-47,5022
	10/07/2024 05:26:43	SP - PORTO FERREIRA - Próx. Rodovia Anhanguera	A sirene está ligada		Alerta de Software	0	NÃO	-21,8048	-47,5022
	10/07/2024 05:26:43	SP - PORTO FERREIRA - Próx. Rodovia Anhanguera	Parada do Veículo		Alerta de Software	0	NÃO	-21,8048	-47,5022
	10/07/2024 05:26:43	SP - PORTO FERREIRA - Próx. Rodovia Anhanguera	O veículo está bloqueado		Status	0	NÃO	-21,8048	-47,5022
	10/07/2024 05:26:43	SP - PORTO FERREIRA - Próx. Rodovia Anhanguera	A sirene está ligada		Status	0	NÃO	-21,8048	-47,5022
	10/07/2024 05:24:43	SP - PORTO FERREIRA - Próx. Rodovia Anhanguera	A sirene está ligada		Status	0	NÃO	-21,8048	-47,5022
	10/07/2024 05:24:43	SP - PORTO FERREIRA - Próx. Rodovia Anhanguera	O veículo está bloqueado		Status	0	NÃO	-21,8048	-47,5022
	10/07/2024 05:24:43	SP - PORTO FERREIRA - Próx. Rodovia Anhanguera	A sirene está ligada		Alerta de Software	0	NÃO	-21,8048	-47,5022
	10/07/2024 05:24:43	SP - PORTO FERREIRA - Próx. Rodovia Anhanguera	Parada do Veículo		Alerta de Software	0	NÃO	-21,8048	-47,5022
	10/07/2024 05:22:43	SP - PORTO FERREIRA - Próx. Rodovia Anhanguera	O veículo está bloqueado		Status	0	NÃO	-21,8048	-47,5022
	10/07/2024 05:22:43	SP - PORTO FERREIRA - Próx. Rodovia Anhanguera	A sirene está ligada		Status	0	NÃO	-21,8048	-47,5022
	10/07/2024 05:20:43	SP - PORTO FERREIRA - Próx. Rodovia Anhanguera	A sirene está ligada		Status	0	NÃO	-21,8048	-47,5022
	10/07/2024 05:20:43	SP - PORTO FERREIRA - Próx. Rodovia Anhanguera	O veículo está bloqueado		Status	0	NÃO	-21,8048	-47,5022
	10/07/2024 05:18:43	SP - PORTO FERREIRA - Próx. Rodovia Anhanguera	O veículo está bloqueado		Status	0	NÃO	-21,8048	-47,5022
	10/07/2024 05:18:43	SP - PORTO FERREIRA - Próx. Rodovia Anhanguera	A sirene está ligada		Status	0	NÃO	-21,8048	-47,5022
	10/07/2024 05:18:43	SP - PORTO FERREIRA - Próx. Rodovia Anhanguera	A sirene está ligada		Alerta de Software	0	NÃO	-21,8048	-47,5022
	10/07/2024 05:18:43	SP - PORTO FERREIRA - Próx. Rodovia Anhanguera	Parada do Veículo		Alerta de Software	0	NÃO	-21,8048	-47,5022
	10/07/2024 05:16:43	SP - PORTO FERREIRA - Próx. Rodovia Anhanguera	A sirene está ligada		Alerta de Software	0	NÃO	-21,8048	-47,5022
	10/07/2024 05:16:43	SP - PORTO FERREIRA - Próx. Rodovia Anhanguera	Parada do Veículo		Alerta de Software	0	NÃO	-21,8048	-47,5022
	10/07/2024 05:16:43	SP - PORTO FERREIRA - Próx. Rodovia Anhanguera	A sirene está ligada		Status	0	NÃO	-21,8048	-47,5022
	10/07/2024 05:16:43	SP - PORTO FERREIRA - Próx. Rodovia Anhanguera	O veículo está bloqueado		Status	0	NÃO	-21,8048	-47,5022
	10/07/2024 05:14:43	SP - PORTO FERREIRA - Próx. Rodovia Anhanguera	O veículo está bloqueado		Status	0	NÃO	-21,8048	-47,5022
	10/07/2024 05:14:43	SP - PORTO FERREIRA - Próx. Rodovia Anhanguera	A sirene está ligada		Status	0	NÃO	-21,8048	-47,5022
	10/07/2024 05:14:43	SP - PORTO FERREIRA - Próx. Rodovia Anhanguera	A sirene está ligada		Alerta de Software	0	NÃO	-21,8048	-47,5022
	10/07/2024 05:14:43	SP - PORTO FERREIRA - Próx. Rodovia Anhanguera	Parada do Veículo		Alerta de Software	0	NÃO	-21,8048	-47,5022
	10/07/2024 05:12:43	SP - PORTO FERREIRA - Próx. Rodovia Anhanguera	A sirene está ligada		Status	0	NÃO	-21,8048	-47,5022
	10/07/2024 05:12:43	SP - PORTO FERREIRA - Próx. Rodovia Anhanguera	O veículo está bloqueado		Status	0	NÃO	-21,8048	-47,5022
	10/07/2024 05:10:43	SP - PORTO FERREIRA - Próx. Rodovia Anhanguera	O veículo está bloqueado		Status	0	NÃO	-21,8047	-47,5022
	10/07/2024 05:10:43	SP - PORTO FERREIRA - Próx. Rodovia Anhanguera	A sirene está ligada		Status	0	NÃO	-21,8047	-47,5022
	10/07/2024 05:08:43	SP - PORTO FERREIRA - Próx. Rodovia Anhanguera	O veículo está bloqueado		Status	0	NÃO	-21,8048	-47,5021

RELATÓRIO ANALÍTICO POR VEÍCULO

Período: 09/07/2024 00:00:00 à 15/07/2024 23:59:59
Identificador: SSU6D35 EDIVAN DAF XF480 2024 (2º Bloqueio Onix)
Placa: SSU6D35




- Legenda:**
-  Mensagens enviadas do Veículo (Veículo -> Central)
 -  Mensagens enviadas do Veículo (Controle de Jornada Cliente)
 -  Mensagens enviadas da Central (Central -> Veículo)








































Sentido:	Data e Hora:	Localização:	Mensagem:	Modo Emergência	Tipo Mensagem:	Vel. (Km/h)	Log ?	Latitude	Longitude
	10/07/2024 05:08:43	SP - PORTO FERREIRA - Próx. Rodovia Anhanguera	A sirene está ligada		Status	0	NÃO	-21,8048	-47,5021
	10/07/2024 05:08:43	SP - PORTO FERREIRA - Próx. Rodovia Anhanguera	A sirene está ligada		Alerta de Software	0	NÃO	-21,8048	-47,5021
	10/07/2024 05:08:43	SP - PORTO FERREIRA - Próx. Rodovia Anhanguera	Parada do Veículo		Alerta de Software	0	NÃO	-21,8048	-47,5021
	10/07/2024 05:06:43	SP - PORTO FERREIRA - Próx. Rodovia Anhanguera	A sirene está ligada		Alerta de Software	0	NÃO	-21,8048	-47,5022
	10/07/2024 05:06:43	SP - PORTO FERREIRA - Próx. Rodovia Anhanguera	Parada do Veículo		Alerta de Software	0	NÃO	-21,8048	-47,5022
	10/07/2024 05:06:43	SP - PORTO FERREIRA - Próx. Rodovia Anhanguera	A sirene está ligada		Status	0	NÃO	-21,8048	-47,5022
	10/07/2024 05:06:43	SP - PORTO FERREIRA - Próx. Rodovia Anhanguera	O veículo está bloqueado		Status	0	NÃO	-21,8048	-47,5022
	10/07/2024 05:04:43	SP - PORTO FERREIRA - Próx. Rodovia Anhanguera	O veículo está bloqueado		Status	0	NÃO	-21,8048	-47,5021
	10/07/2024 05:04:43	SP - PORTO FERREIRA - Próx. Rodovia Anhanguera	A sirene está ligada		Status	0	NÃO	-21,8048	-47,5021
	10/07/2024 05:04:43	SP - PORTO FERREIRA - Próx. Rodovia Anhanguera	A sirene está ligada		Alerta de Software	0	NÃO	-21,8048	-47,5021
	10/07/2024 05:04:43	SP - PORTO FERREIRA - Próx. Rodovia Anhanguera	Parada do Veículo		Alerta de Software	0	NÃO	-21,8048	-47,5021
	10/07/2024 05:02:43	SP - PORTO FERREIRA - Próx. Rodovia Anhanguera	O veículo está bloqueado		Status	0	NÃO	-21,8048	-47,5021
	10/07/2024 05:02:43	SP - PORTO FERREIRA - Próx. Rodovia Anhanguera	A sirene está ligada		Status	0	NÃO	-21,8048	-47,5021
	10/07/2024 05:00:43	SP - PORTO FERREIRA - Próx. Rodovia Anhanguera	O veículo está bloqueado		Status	0	NÃO	-21,8048	-47,5021
	10/07/2024 05:00:43	SP - PORTO FERREIRA - Próx. Rodovia Anhanguera	A sirene está ligada		Status	0	NÃO	-21,8048	-47,5021
	10/07/2024 04:58:43	SP - PORTO FERREIRA - Próx. Rodovia Anhanguera	O veículo está bloqueado		Status	0	NÃO	-21,8048	-47,5021
	10/07/2024 04:58:43	SP - PORTO FERREIRA - Próx. Rodovia Anhanguera	A sirene está ligada		Status	0	NÃO	-21,8048	-47,5021
	10/07/2024 04:58:43	SP - PORTO FERREIRA - Próx. Rodovia Anhanguera	A sirene está ligada		Alerta de Software	0	NÃO	-21,8048	-47,5021
	10/07/2024 04:58:43	SP - PORTO FERREIRA - Próx. Rodovia Anhanguera	Parada do Veículo		Alerta de Software	0	NÃO	-21,8048	-47,5021
	10/07/2024 04:56:43	SP - PORTO FERREIRA - Próx. Rodovia Anhanguera	A sirene está ligada		Alerta de Software	0	NÃO	-21,8048	-47,5021
	10/07/2024 04:56:43	SP - PORTO FERREIRA - Próx. Rodovia Anhanguera	Parada do Veículo		Alerta de Software	0	NÃO	-21,8048	-47,5021
	10/07/2024 04:56:43	SP - PORTO FERREIRA - Próx. Rodovia Anhanguera	A sirene está ligada		Status	0	NÃO	-21,8048	-47,5021
	10/07/2024 04:56:43	SP - PORTO FERREIRA - Próx. Rodovia Anhanguera	O veículo está bloqueado		Status	0	NÃO	-21,8048	-47,5021
	10/07/2024 04:54:43	SP - PORTO FERREIRA - Próx. Rodovia Anhanguera	O veículo está bloqueado		Status	0	NÃO	-21,8048	-47,5022
	10/07/2024 04:54:43	SP - PORTO FERREIRA - Próx. Rodovia Anhanguera	A sirene está ligada		Status	0	NÃO	-21,8048	-47,5022
	10/07/2024 04:54:43	SP - PORTO FERREIRA - Próx. Rodovia Anhanguera	A sirene está ligada		Alerta de Software	0	NÃO	-21,8048	-47,5022
	10/07/2024 04:54:43	SP - PORTO FERREIRA - Próx. Rodovia Anhanguera	Parada do Veículo		Alerta de Software	0	NÃO	-21,8048	-47,5022
	10/07/2024 04:52:43	SP - PORTO FERREIRA - Próx. Rodovia Anhanguera	O veículo está bloqueado		Status	0	NÃO	-21,8048	-47,5021
	10/07/2024 04:52:43	SP - PORTO FERREIRA - Próx. Rodovia Anhanguera	A sirene está ligada		Status	0	NÃO	-21,8048	-47,5021
	10/07/2024 04:50:43	SP - PORTO FERREIRA - Próx. Rodovia Anhanguera	O veículo está bloqueado		Status	0	NÃO	-21,8048	-47,5021
	10/07/2024 04:50:43	SP - PORTO FERREIRA - Próx. Rodovia Anhanguera	A sirene está ligada		Status	0	NÃO	-21,8048	-47,5021
	10/07/2024 04:48:43	SP - PORTO FERREIRA - Próx. Rodovia Anhanguera	O veículo está bloqueado		Status	0	NÃO	-21,8048	-47,5021
	10/07/2024 04:48:43	SP - PORTO FERREIRA - Próx. Rodovia Anhanguera	A sirene está ligada		Status	0	NÃO	-21,8048	-47,5021
	10/07/2024 04:48:43	SP - PORTO FERREIRA - Próx. Rodovia Anhanguera	A sirene está ligada		Alerta de Software	0	NÃO	-21,8048	-47,5021
	10/07/2024 04:48:43	SP - PORTO FERREIRA - Próx. Rodovia Anhanguera	Parada do Veículo		Alerta de Software	0	NÃO	-21,8048	-47,5021
	10/07/2024 04:46:43	SP - PORTO FERREIRA - Próx. Rodovia Anhanguera	A sirene está ligada		Alerta de Software	0	NÃO	-21,8048	-47,5021
	10/07/2024 04:46:43	SP - PORTO FERREIRA - Próx. Rodovia Anhanguera	Parada do Veículo		Alerta de Software	0	NÃO	-21,8048	-47,5021

RELATÓRIO ANALÍTICO POR VEÍCULO

Período: 09/07/2024 00:00:00 à 15/07/2024 23:59:59
Identificador: SSU6D35 EDIVAN DAF XF480 2024 (2º Bloqueio Onix)
Placa: SSU6D35

- Legenda:**
-  Mensagens enviadas do Veículo (Veículo -> Central)
 -  Mensagens enviadas do Veículo (Controle de Jornada Cliente)
 -  Mensagens enviadas da Central (Central -> Veículo)



Sentido:	Data e Hora:	Localização:	Mensagem:	Modo Emergência	Tipo Mensagem:	Vel. (Km/h)	Log ?	Latitude	Longitude
	10/07/2024 04:46:43	SP - PORTO FERREIRA - Próx. Rodovia Anhanguera	A sirene está ligada		Status	0	NÃO	-21,8048	-47,5021
	10/07/2024 04:46:43	SP - PORTO FERREIRA - Próx. Rodovia Anhanguera	O veículo está bloqueado		Status	0	NÃO	-21,8048	-47,5021
	10/07/2024 04:44:43	SP - PORTO FERREIRA - Próx. Rodovia Anhanguera	O veículo está bloqueado		Status	0	NÃO	-21,8048	-47,5021
	10/07/2024 04:44:43	SP - PORTO FERREIRA - Próx. Rodovia Anhanguera	A sirene está ligada		Status	0	NÃO	-21,8048	-47,5021
	10/07/2024 04:44:43	SP - PORTO FERREIRA - Próx. Rodovia Anhanguera	A sirene está ligada		Alerta de Software	0	NÃO	-21,8048	-47,5021
	10/07/2024 04:44:43	SP - PORTO FERREIRA - Próx. Rodovia Anhanguera	Parada do Veículo		Alerta de Software	0	NÃO	-21,8048	-47,5021
	10/07/2024 04:42:43	SP - PORTO FERREIRA - Próx. Rodovia Anhanguera	O veículo está bloqueado		Status	0	NÃO	-21,8047	-47,5021
	10/07/2024 04:42:43	SP - PORTO FERREIRA - Próx. Rodovia Anhanguera	A sirene está ligada		Status	0	NÃO	-21,8047	-47,5021
	10/07/2024 04:40:43	SP - PORTO FERREIRA - Próx. Rodovia Anhanguera	A sirene está ligada		Status	0	NÃO	-21,8047	-47,5021
	10/07/2024 04:40:43	SP - PORTO FERREIRA - Próx. Rodovia Anhanguera	O veículo está bloqueado		Status	0	NÃO	-21,8047	-47,5021
	10/07/2024 04:38:43	SP - PORTO FERREIRA - Próx. Rodovia Anhanguera	O veículo está bloqueado		Status	0	NÃO	-21,8047	-47,5021
	10/07/2024 04:38:43	SP - PORTO FERREIRA - Próx. Rodovia Anhanguera	A sirene está ligada		Status	0	NÃO	-21,8047	-47,5021
	10/07/2024 04:38:43	SP - PORTO FERREIRA - Próx. Rodovia Anhanguera	A sirene está ligada		Alerta de Software	0	NÃO	-21,8047	-47,5021
	10/07/2024 04:38:43	SP - PORTO FERREIRA - Próx. Rodovia Anhanguera	Parada do Veículo		Alerta de Software	0	NÃO	-21,8047	-47,5021
	10/07/2024 04:36:43	SP - PORTO FERREIRA - Próx. Rodovia Anhanguera	A sirene está ligada		Alerta de Software	0	NÃO	-21,8047	-47,5021
	10/07/2024 04:36:43	SP - PORTO FERREIRA - Próx. Rodovia Anhanguera	Parada do Veículo		Alerta de Software	0	NÃO	-21,8047	-47,5021
	10/07/2024 04:36:43	SP - PORTO FERREIRA - Próx. Rodovia Anhanguera	A sirene está ligada		Status	0	NÃO	-21,8047	-47,5021
	10/07/2024 04:36:43	SP - PORTO FERREIRA - Próx. Rodovia Anhanguera	O veículo está bloqueado		Status	0	NÃO	-21,8047	-47,5021
	10/07/2024 04:34:43	SP - PORTO FERREIRA - Próx. Rodovia Anhanguera	O veículo está bloqueado		Status	0	NÃO	-21,8047	-47,5021
	10/07/2024 04:34:43	SP - PORTO FERREIRA - Próx. Rodovia Anhanguera	A sirene está ligada		Status	0	NÃO	-21,8047	-47,5021
	10/07/2024 04:34:43	SP - PORTO FERREIRA - Próx. Rodovia Anhanguera	A sirene está ligada		Alerta de Software	0	NÃO	-21,8047	-47,5021
	10/07/2024 04:34:43	SP - PORTO FERREIRA - Próx. Rodovia Anhanguera	Parada do Veículo		Alerta de Software	0	NÃO	-21,8047	-47,5021
	10/07/2024 04:32:43	SP - PORTO FERREIRA - Próx. Rodovia Anhanguera	A sirene está ligada		Status	0	NÃO	-21,8047	-47,5021
	10/07/2024 04:32:43	SP - PORTO FERREIRA - Próx. Rodovia Anhanguera	O veículo está bloqueado		Status	0	NÃO	-21,8047	-47,5021
	10/07/2024 04:30:43	SP - PORTO FERREIRA - Próx. Rodovia Anhanguera	O veículo está bloqueado		Status	0	NÃO	-21,8048	-47,5021
	10/07/2024 04:30:43	SP - PORTO FERREIRA - Próx. Rodovia Anhanguera	A sirene está ligada		Status	0	NÃO	-21,8048	-47,5021
	10/07/2024 04:28:43	SP - PORTO FERREIRA - Próx. Rodovia Anhanguera	O veículo está bloqueado		Status	0	NÃO	-21,8048	-47,5022
	10/07/2024 04:28:43	SP - PORTO FERREIRA - Próx. Rodovia Anhanguera	A sirene está ligada		Status	0	NÃO	-21,8048	-47,5022
	10/07/2024 04:28:43	SP - PORTO FERREIRA - Próx. Rodovia Anhanguera	A sirene está ligada		Alerta de Software	0	NÃO	-21,8048	-47,5022
	10/07/2024 04:28:43	SP - PORTO FERREIRA - Próx. Rodovia Anhanguera	Parada do Veículo		Alerta de Software	0	NÃO	-21,8048	-47,5022
	10/07/2024 04:26:43	SP - PORTO FERREIRA - Próx. Rodovia Anhanguera	A sirene está ligada		Alerta de Software	0	NÃO	-21,8048	-47,5022
	10/07/2024 04:26:43	SP - PORTO FERREIRA - Próx. Rodovia Anhanguera	Parada do Veículo		Alerta de Software	0	NÃO	-21,8048	-47,5022
	10/07/2024 04:26:43	SP - PORTO FERREIRA - Próx. Rodovia Anhanguera	A sirene está ligada		Status	0	NÃO	-21,8048	-47,5022
	10/07/2024 04:26:43	SP - PORTO FERREIRA - Próx. Rodovia Anhanguera	O veículo está bloqueado		Status	0	NÃO	-21,8048	-47,5022
	10/07/2024 04:24:43	SP - PORTO FERREIRA - Próx. Rodovia Anhanguera	O veículo está bloqueado		Status	0	NÃO	-21,8048	-47,5022
	10/07/2024 04:24:43	SP - PORTO FERREIRA - Próx. Rodovia Anhanguera	A sirene está ligada		Status	0	NÃO	-21,8048	-47,5022
	10/07/2024 04:24:43	SP - PORTO FERREIRA - Próx. Rodovia Anhanguera	A sirene está ligada		Alerta de Software	0	NÃO	-21,8048	-47,5022

RELATÓRIO ANALÍTICO POR VEÍCULO

Período: 09/07/2024 00:00:00 à 15/07/2024 23:59:59

Identificador: SSU6D35 EDIVAN DAF XF480 2024 (2º Bloqueio Onix)

Placa: SSU6D35

Legenda:

Mensagens enviadas do Veículo (Veículo -> Central)

Mensagens enviadas do Veículo (Controle de Jornada Cliente)

Mensagens enviadas da Central (Central -> Veículo)






Sentido:	Data e Hora:	Localização:	Mensagem:	Modo Emergência	Tipo Mensagem:	Vel. (Km/h)	Log ?	Latitude	Longitude
	10/07/2024 04:24:43	SP - PORTO FERREIRA - Próx. Rodovia Anhanguera	Parada do Veículo		Alerta de Software	0	NÃO	-21,8048	-47,5022
	10/07/2024 04:22:43	SP - PORTO FERREIRA - Próx. Rodovia Anhanguera	A sirene está ligada		Status	0	NÃO	-21,8049	-47,5021
	10/07/2024 04:22:43	SP - PORTO FERREIRA - Próx. Rodovia Anhanguera	O veículo está bloqueado		Status	0	NÃO	-21,8049	-47,5021
	10/07/2024 04:20:43	SP - PORTO FERREIRA - Próx. Rodovia Anhanguera	O veículo está bloqueado		Status	0	NÃO	-21,8048	-47,5022
	10/07/2024 04:20:43	SP - PORTO FERREIRA - Próx. Rodovia Anhanguera	A sirene está ligada		Status	0	NÃO	-21,8048	-47,5022
	10/07/2024 04:18:43	SP - PORTO FERREIRA - Próx. Rodovia Anhanguera	A sirene está ligada		Status	0	NÃO	-21,8047	-47,5021
	10/07/2024 04:18:43	SP - PORTO FERREIRA - Próx. Rodovia Anhanguera	O veículo está bloqueado		Status	0	NÃO	-21,8047	-47,5021
	10/07/2024 04:18:43	SP - PORTO FERREIRA - Próx. Rodovia Anhanguera	A sirene está ligada		Alerta de Software	0	NÃO	-21,8047	-47,5021
	10/07/2024 04:18:43	SP - PORTO FERREIRA - Próx. Rodovia Anhanguera	Parada do Veículo		Alerta de Software	0	NÃO	-21,8047	-47,5021
	10/07/2024 04:16:43	SP - PORTO FERREIRA - Próx. Rodovia Anhanguera	A sirene está ligada		Alerta de Software	0	NÃO	-21,8047	-47,5021
	10/07/2024 04:16:43	SP - PORTO FERREIRA - Próx. Rodovia Anhanguera	Parada do Veículo		Alerta de Software	0	NÃO	-21,8047	-47,5021
	10/07/2024 04:16:43	SP - PORTO FERREIRA - Próx. Rodovia Anhanguera	O veículo está bloqueado		Status	0	NÃO	-21,8047	-47,5021
	10/07/2024 04:16:43	SP - PORTO FERREIRA - Próx. Rodovia Anhanguera	A sirene está ligada		Status	0	NÃO	-21,8047	-47,5021
	10/07/2024 04:14:43	SP - PORTO FERREIRA - Próx. Rodovia Anhanguera	A sirene está ligada		Status	0	NÃO	-21,8048	-47,5021
	10/07/2024 04:14:43	SP - PORTO FERREIRA - Próx. Rodovia Anhanguera	O veículo está bloqueado		Status	0	NÃO	-21,8048	-47,5021
	10/07/2024 04:14:43	SP - PORTO FERREIRA - Próx. Rodovia Anhanguera	A sirene está ligada		Alerta de Software	0	NÃO	-21,8048	-47,5021
	10/07/2024 04:14:43	SP - PORTO FERREIRA - Próx. Rodovia Anhanguera	Parada do Veículo		Alerta de Software	0	NÃO	-21,8048	-47,5021
	10/07/2024 04:12:43	SP - PORTO FERREIRA - Próx. Rodovia Anhanguera	O veículo está bloqueado		Status	0	NÃO	-21,8048	-47,5021
	10/07/2024 04:12:43	SP - PORTO FERREIRA - Próx. Rodovia Anhanguera	A sirene está ligada		Status	0	NÃO	-21,8048	-47,5021
	10/07/2024 04:10:43	SP - PORTO FERREIRA - Próx. Rodovia Anhanguera	A sirene está ligada		Status	0	NÃO	-21,8048	-47,5021
	10/07/2024 04:10:43	SP - PORTO FERREIRA - Próx. Rodovia Anhanguera	O veículo está bloqueado		Status	0	NÃO	-21,8048	-47,5021
	10/07/2024 04:08:43	SP - PORTO FERREIRA - Próx. Rodovia Anhanguera	O veículo está bloqueado		Status	0	NÃO	-21,8048	-47,5022
	10/07/2024 04:08:43	SP - PORTO FERREIRA - Próx. Rodovia Anhanguera	A sirene está ligada		Status	0	NÃO	-21,8048	-47,5022
	10/07/2024 04:08:43	SP - PORTO FERREIRA - Próx. Rodovia Anhanguera	A sirene está ligada		Alerta de Software	0	NÃO	-21,8048	-47,5022
	10/07/2024 04:08:43	SP - PORTO FERREIRA - Próx. Rodovia Anhanguera	Parada do Veículo		Alerta de Software	0	NÃO	-21,8048	-47,5022
	10/07/2024 04:06:43	SP - PORTO FERREIRA - Próx. Rodovia Anhanguera	A sirene está ligada		Alerta de Software	0	NÃO	-21,8048	-47,5022
	10/07/2024 04:06:43	SP - PORTO FERREIRA - Próx. Rodovia Anhanguera	Parada do Veículo		Alerta de Software	0	NÃO	-21,8048	-47,5022
	10/07/2024 04:06:43	SP - PORTO FERREIRA - Próx. Rodovia Anhanguera	O veículo está bloqueado		Status	0	NÃO	-21,8048	-47,5022
	10/07/2024 04:06:43	SP - PORTO FERREIRA - Próx. Rodovia Anhanguera	A sirene está ligada		Status	0	NÃO	-21,8048	-47,5022
	10/07/2024 04:04:43	SP - PORTO FERREIRA - Próx. Rodovia Anhanguera	O veículo está bloqueado		Status	0	NÃO	-21,8048	-47,5022
	10/07/2024 04:04:43	SP - PORTO FERREIRA - Próx. Rodovia Anhanguera	A sirene está ligada		Status	0	NÃO	-21,8048	-47,5022
	10/07/2024 04:04:43	SP - PORTO FERREIRA - Próx. Rodovia Anhanguera	A sirene está ligada		Alerta de Software	0	NÃO	-21,8048	-47,5022
	10/07/2024 04:04:43	SP - PORTO FERREIRA - Próx. Rodovia Anhanguera	Parada do Veículo		Alerta de Software	0	NÃO	-21,8048	-47,5022
	10/07/2024 04:02:43	SP - PORTO FERREIRA - Próx. Rodovia Anhanguera	A sirene está ligada		Status	0	NÃO	-21,8048	-47,5022
	10/07/2024 04:02:43	SP - PORTO FERREIRA - Próx. Rodovia Anhanguera	O veículo está bloqueado		Status	0	NÃO	-21,8048	-47,5022
	10/07/2024 04:00:43	SP - PORTO FERREIRA - Próx. Rodovia Anhanguera	O veículo está bloqueado		Status	0	NÃO	-21,8048	-47,5021
	10/07/2024 04:00:43	SP - PORTO FERREIRA - Próx. Rodovia Anhanguera	A sirene está ligada		Status	0	NÃO	-21,8048	-47,5021

RELATÓRIO ANALÍTICO POR VEÍCULO






































Período: 09/07/2024 00:00:00 à 15/07/2024 23:59:59

Identificador: SSU6D35 EDIVAN DAF XF480 2024 (2º Bloqueio Onix)

Placa: SSU6D35




- Legenda:**
-  Mensagens enviadas do Veículo (Veículo -> Central)
 -  Mensagens enviadas do Veículo (Controle de Jornada Cliente)
 -  Mensagens enviadas da Central (Central -> Veículo)








































Sentido:	Data e Hora:	Localização:	Mensagem:	Modo Emergência	Tipo Mensagem:	Vel. (Km/h)	Log ?	Latitude	Longitude
	10/07/2024 03:58:43	SP - PORTO FERREIRA - Próx. Rodovia Anhanguera	A sirene está ligada		Status	0	NÃO	-21,8048	-47,5021
	10/07/2024 03:58:43	SP - PORTO FERREIRA - Próx. Rodovia Anhanguera	O veículo está bloqueado		Status	0	NÃO	-21,8048	-47,5021
	10/07/2024 03:58:43	SP - PORTO FERREIRA - Próx. Rodovia Anhanguera	A sirene está ligada		Alerta de Software	0	NÃO	-21,8048	-47,5021
	10/07/2024 03:58:43	SP - PORTO FERREIRA - Próx. Rodovia Anhanguera	Parada do Veículo		Alerta de Software	0	NÃO	-21,8048	-47,5021
	10/07/2024 03:56:43	SP - PORTO FERREIRA - Próx. Rodovia Anhanguera	A sirene está ligada		Alerta de Software	0	NÃO	-21,8048	-47,5022
	10/07/2024 03:56:43	SP - PORTO FERREIRA - Próx. Rodovia Anhanguera	Parada do Veículo		Alerta de Software	0	NÃO	-21,8048	-47,5022
	10/07/2024 03:56:43	SP - PORTO FERREIRA - Próx. Rodovia Anhanguera	O veículo está bloqueado		Status	0	NÃO	-21,8048	-47,5022
	10/07/2024 03:56:43	SP - PORTO FERREIRA - Próx. Rodovia Anhanguera	A sirene está ligada		Status	0	NÃO	-21,8048	-47,5022
	10/07/2024 03:54:43	SP - PORTO FERREIRA - Próx. Rodovia Anhanguera	A sirene está ligada		Status	0	NÃO	-21,8048	-47,5022
	10/07/2024 03:54:43	SP - PORTO FERREIRA - Próx. Rodovia Anhanguera	O veículo está bloqueado		Status	0	NÃO	-21,8048	-47,5022
	10/07/2024 03:54:43	SP - PORTO FERREIRA - Próx. Rodovia Anhanguera	A sirene está ligada		Alerta de Software	0	NÃO	-21,8048	-47,5022
	10/07/2024 03:54:43	SP - PORTO FERREIRA - Próx. Rodovia Anhanguera	Parada do Veículo		Alerta de Software	0	NÃO	-21,8048	-47,5022
	10/07/2024 03:52:43	SP - PORTO FERREIRA - Próx. Rodovia Anhanguera	O veículo está bloqueado		Status	0	NÃO	-21,8047	-47,5022
	10/07/2024 03:52:43	SP - PORTO FERREIRA - Próx. Rodovia Anhanguera	A sirene está ligada		Status	0	NÃO	-21,8047	-47,5022
	10/07/2024 03:50:43	SP - PORTO FERREIRA - Próx. Rodovia Anhanguera	A sirene está ligada		Status	0	NÃO	-21,8047	-47,5022
	10/07/2024 03:50:43	SP - PORTO FERREIRA - Próx. Rodovia Anhanguera	O veículo está bloqueado		Status	0	NÃO	-21,8047	-47,5022
	10/07/2024 03:48:43	SP - PORTO FERREIRA - Próx. Rodovia Anhanguera	O veículo está bloqueado		Status	0	NÃO	-21,8048	-47,5022
	10/07/2024 03:48:43	SP - PORTO FERREIRA - Próx. Rodovia Anhanguera	A sirene está ligada		Status	0	NÃO	-21,8048	-47,5022
	10/07/2024 03:48:43	SP - PORTO FERREIRA - Próx. Rodovia Anhanguera	A sirene está ligada		Alerta de Software	0	NÃO	-21,8048	-47,5022
	10/07/2024 03:48:43	SP - PORTO FERREIRA - Próx. Rodovia Anhanguera	Parada do Veículo		Alerta de Software	0	NÃO	-21,8048	-47,5022
	10/07/2024 03:46:43	SP - PORTO FERREIRA - Próx. Rodovia Anhanguera	A sirene está ligada		Alerta de Software	0	NÃO	-21,8048	-47,5022
	10/07/2024 03:46:43	SP - PORTO FERREIRA - Próx. Rodovia Anhanguera	Parada do Veículo		Alerta de Software	0	NÃO	-21,8048	-47,5022
	10/07/2024 03:46:43	SP - PORTO FERREIRA - Próx. Rodovia Anhanguera	A sirene está ligada		Status	0	NÃO	-21,8048	-47,5022
	10/07/2024 03:46:43	SP - PORTO FERREIRA - Próx. Rodovia Anhanguera	O veículo está bloqueado		Status	0	NÃO	-21,8048	-47,5022
	10/07/2024 03:44:43	SP - PORTO FERREIRA - Próx. Rodovia Anhanguera	O veículo está bloqueado		Status	0	NÃO	-21,8048	-47,5021
	10/07/2024 03:44:43	SP - PORTO FERREIRA - Próx. Rodovia Anhanguera	A sirene está ligada		Status	0	NÃO	-21,8048	-47,5021
	10/07/2024 03:44:43	SP - PORTO FERREIRA - Próx. Rodovia Anhanguera	A sirene está ligada		Alerta de Software	0	NÃO	-21,8048	-47,5021
	10/07/2024 03:44:43	SP - PORTO FERREIRA - Próx. Rodovia Anhanguera	Parada do Veículo		Alerta de Software	0	NÃO	-21,8048	-47,5021
	10/07/2024 03:42:43	SP - PORTO FERREIRA - Próx. Rodovia Anhanguera	A sirene está ligada		Status	0	NÃO	-21,8048	-47,5021
	10/07/2024 03:42:43	SP - PORTO FERREIRA - Próx. Rodovia Anhanguera	O veículo está bloqueado		Status	0	NÃO	-21,8048	-47,5021
	10/07/2024 03:40:43	SP - PORTO FERREIRA - Próx. Rodovia Anhanguera	O veículo está bloqueado		Status	0	NÃO	-21,8048	-47,5021
	10/07/2024 03:40:43	SP - PORTO FERREIRA - Próx. Rodovia Anhanguera	A sirene está ligada		Status	0	NÃO	-21,8048	-47,5021
	10/07/2024 03:38:43	SP - PORTO FERREIRA - Próx. Rodovia Anhanguera	A sirene está ligada		Status	0	NÃO	-21,8048	-47,5022
	10/07/2024 03:38:43	SP - PORTO FERREIRA - Próx. Rodovia Anhanguera	O veículo está bloqueado		Status	0	NÃO	-21,8048	-47,5022
	10/07/2024 03:38:43	SP - PORTO FERREIRA - Próx. Rodovia Anhanguera	A sirene está ligada		Alerta de Software	0	NÃO	-21,8048	-47,5022
	10/07/2024 03:38:43	SP - PORTO FERREIRA - Próx. Rodovia Anhanguera	Parada do Veículo		Alerta de Software	0	NÃO	-21,8048	-47,5022
	10/07/2024 03:36:43	SP - PORTO FERREIRA - Próx. Rodovia Anhanguera	A sirene está ligada		Alerta de Software	0	NÃO	-21,8048	-47,5022

RELATÓRIO ANALÍTICO POR VEÍCULO

Período: 09/07/2024 00:00:00 à 15/07/2024 23:59:59
Identificador: SSU6D35 EDIVAN DAF XF480 2024 (2º Bloqueio Onix)
Placa: SSU6D35

- Legenda:**
-  Mensagens enviadas do Veículo (Veículo -> Central)
 -  Mensagens enviadas do Veículo (Controle de Jornada Cliente)
 -  Mensagens enviadas da Central (Central -> Veículo)






Sentido:	Data e Hora:	Localização:	Mensagem:	Modo Emergência	Tipo Mensagem:	Vel. (Km/h)	Log ?	Latitude	Longitude
	10/07/2024 03:36:43	SP - PORTO FERREIRA - Próx. Rodovia Anhanguera	Parada do Veículo		Alerta de Software	0	NÃO	-21,8048	-47,5022
	10/07/2024 03:36:43	SP - PORTO FERREIRA - Próx. Rodovia Anhanguera	O veículo está bloqueado		Status	0	NÃO	-21,8048	-47,5022
	10/07/2024 03:36:43	SP - PORTO FERREIRA - Próx. Rodovia Anhanguera	A sirene está ligada		Status	0	NÃO	-21,8048	-47,5022
	10/07/2024 03:34:43	SP - PORTO FERREIRA - Próx. Rodovia Anhanguera	A sirene está ligada		Status	0	NÃO	-21,8048	-47,5022
	10/07/2024 03:34:43	SP - PORTO FERREIRA - Próx. Rodovia Anhanguera	O veículo está bloqueado		Status	0	NÃO	-21,8048	-47,5022
	10/07/2024 03:34:43	SP - PORTO FERREIRA - Próx. Rodovia Anhanguera	A sirene está ligada		Alerta de Software	0	NÃO	-21,8048	-47,5022
	10/07/2024 03:34:43	SP - PORTO FERREIRA - Próx. Rodovia Anhanguera	Parada do Veículo		Alerta de Software	0	NÃO	-21,8048	-47,5022
	10/07/2024 03:32:43	SP - PORTO FERREIRA - Próx. Rodovia Anhanguera	O veículo está bloqueado		Status	0	NÃO	-21,8047	-47,5021
	10/07/2024 03:32:43	SP - PORTO FERREIRA - Próx. Rodovia Anhanguera	A sirene está ligada		Status	0	NÃO	-21,8047	-47,5021
	10/07/2024 03:30:43	SP - PORTO FERREIRA - Próx. Rodovia Anhanguera	A sirene está ligada		Status	0	NÃO	-21,8048	-47,5022
	10/07/2024 03:30:43	SP - PORTO FERREIRA - Próx. Rodovia Anhanguera	O veículo está bloqueado		Status	0	NÃO	-21,8048	-47,5022
	10/07/2024 03:28:43	SP - PORTO FERREIRA - Próx. Rodovia Anhanguera	O veículo está bloqueado		Status	0	NÃO	-21,8047	-47,5022
	10/07/2024 03:28:43	SP - PORTO FERREIRA - Próx. Rodovia Anhanguera	A sirene está ligada		Status	0	NÃO	-21,8047	-47,5022
	10/07/2024 03:28:43	SP - PORTO FERREIRA - Próx. Rodovia Anhanguera	A sirene está ligada		Alerta de Software	0	NÃO	-21,8047	-47,5022
	10/07/2024 03:28:43	SP - PORTO FERREIRA - Próx. Rodovia Anhanguera	Parada do Veículo		Alerta de Software	0	NÃO	-21,8047	-47,5022
	10/07/2024 03:26:43	SP - PORTO FERREIRA - Próx. Rodovia Anhanguera	A sirene está ligada		Alerta de Software	0	NÃO	-21,8048	-47,5021
	10/07/2024 03:26:43	SP - PORTO FERREIRA - Próx. Rodovia Anhanguera	Parada do Veículo		Alerta de Software	0	NÃO	-21,8048	-47,5021
	10/07/2024 03:26:43	SP - PORTO FERREIRA - Próx. Rodovia Anhanguera	A sirene está ligada		Status	0	NÃO	-21,8048	-47,5021
	10/07/2024 03:26:43	SP - PORTO FERREIRA - Próx. Rodovia Anhanguera	O veículo está bloqueado		Status	0	NÃO	-21,8048	-47,5021
	10/07/2024 03:24:43	SP - PORTO FERREIRA - Próx. Rodovia Anhanguera	O veículo está bloqueado		Status	0	NÃO	-21,8047	-47,5021
	10/07/2024 03:24:43	SP - PORTO FERREIRA - Próx. Rodovia Anhanguera	A sirene está ligada		Status	0	NÃO	-21,8047	-47,5021
	10/07/2024 03:24:43	SP - PORTO FERREIRA - Próx. Rodovia Anhanguera	A sirene está ligada		Alerta de Software	0	NÃO	-21,8047	-47,5021
	10/07/2024 03:24:43	SP - PORTO FERREIRA - Próx. Rodovia Anhanguera	Parada do Veículo		Alerta de Software	0	NÃO	-21,8047	-47,5021
	10/07/2024 03:22:43	SP - PORTO FERREIRA - Próx. Rodovia Anhanguera	A sirene está ligada		Status	0	NÃO	-21,8047	-47,5021
	10/07/2024 03:22:43	SP - PORTO FERREIRA - Próx. Rodovia Anhanguera	O veículo está bloqueado		Status	0	NÃO	-21,8047	-47,5021
	10/07/2024 03:20:43	SP - PORTO FERREIRA - Próx. Rodovia Anhanguera	O veículo está bloqueado		Status	0	NÃO	-21,8047	-47,5022
	10/07/2024 03:20:43	SP - PORTO FERREIRA - Próx. Rodovia Anhanguera	A sirene está ligada		Status	0	NÃO	-21,8047	-47,5022
	10/07/2024 03:18:43	SP - PORTO FERREIRA - Próx. Rodovia Anhanguera	A sirene está ligada		Status	0	NÃO	-21,8047	-47,5022
	10/07/2024 03:18:43	SP - PORTO FERREIRA - Próx. Rodovia Anhanguera	O veículo está bloqueado		Status	0	NÃO	-21,8047	-47,5022
	10/07/2024 03:18:43	SP - PORTO FERREIRA - Próx. Rodovia Anhanguera	A sirene está ligada		Alerta de Software	0	NÃO	-21,8047	-47,5022
	10/07/2024 03:18:43	SP - PORTO FERREIRA - Próx. Rodovia Anhanguera	Parada do Veículo		Alerta de Software	0	NÃO	-21,8047	-47,5022
	10/07/2024 03:16:43	SP - PORTO FERREIRA - Próx. Rodovia Anhanguera	A sirene está ligada		Alerta de Software	0	NÃO	-21,8047	-47,5022
	10/07/2024 03:16:43	SP - PORTO FERREIRA - Próx. Rodovia Anhanguera	Parada do Veículo		Alerta de Software	0	NÃO	-21,8047	-47,5022
	10/07/2024 03:16:43	SP - PORTO FERREIRA - Próx. Rodovia Anhanguera	O veículo está bloqueado		Status	0	NÃO	-21,8047	-47,5022
	10/07/2024 03:16:43	SP - PORTO FERREIRA - Próx. Rodovia Anhanguera	A sirene está ligada		Status	0	NÃO	-21,8047	-47,5022
	10/07/2024 03:14:43	SP - PORTO FERREIRA - Próx. Rodovia Anhanguera	A sirene está ligada		Status	0	NÃO	-21,8047	-47,5022
	10/07/2024 03:14:43	SP - PORTO FERREIRA - Próx. Rodovia Anhanguera	O veículo está bloqueado		Status	0	NÃO	-21,8047	-47,5022

RELATÓRIO ANALÍTICO POR VEÍCULO






































Período: 09/07/2024 00:00:00 à 15/07/2024 23:59:59

Identificador: SSU6D35 EDIVAN DAF XF480 2024 (2º Bloqueio Onix)

Placa: SSU6D35




- Legenda:**
-  Mensagens enviadas do Veículo (Veículo -> Central)
 -  Mensagens enviadas do Veículo (Controle de Jornada Cliente)
 -  Mensagens enviadas da Central (Central -> Veículo)








































Sentido:	Data e Hora:	Localização:	Mensagem:	Modo Emergência	Tipo Mensagem:	Vel. (Km/h)	Log ?	Latitude	Longitude
	10/07/2024 03:14:43	SP - PORTO FERREIRA - Próx. Rodovia Anhanguera	A sirene está ligada		Alerta de Software	0	NÃO	-21,8047	-47,5022
	10/07/2024 03:14:43	SP - PORTO FERREIRA - Próx. Rodovia Anhanguera	Parada do Veículo		Alerta de Software	0	NÃO	-21,8047	-47,5022
	10/07/2024 03:12:43	SP - PORTO FERREIRA - Próx. Rodovia Anhanguera	O veículo está bloqueado		Status	0	NÃO	-21,8047	-47,5022
	10/07/2024 03:12:43	SP - PORTO FERREIRA - Próx. Rodovia Anhanguera	A sirene está ligada		Status	0	NÃO	-21,8047	-47,5022
	10/07/2024 03:10:43	SP - PORTO FERREIRA - Próx. Rodovia Anhanguera	A sirene está ligada		Status	0	NÃO	-21,8048	-47,5021
	10/07/2024 03:10:43	SP - PORTO FERREIRA - Próx. Rodovia Anhanguera	O veículo está bloqueado		Status	0	NÃO	-21,8048	-47,5021
	10/07/2024 03:08:43	SP - PORTO FERREIRA - Próx. Rodovia Anhanguera	O veículo está bloqueado		Status	0	NÃO	-21,8047	-47,5022
	10/07/2024 03:08:43	SP - PORTO FERREIRA - Próx. Rodovia Anhanguera	A sirene está ligada		Status	0	NÃO	-21,8047	-47,5022
	10/07/2024 03:08:43	SP - PORTO FERREIRA - Próx. Rodovia Anhanguera	A sirene está ligada		Alerta de Software	0	NÃO	-21,8047	-47,5022
	10/07/2024 03:08:43	SP - PORTO FERREIRA - Próx. Rodovia Anhanguera	Parada do Veículo		Alerta de Software	0	NÃO	-21,8047	-47,5022
	10/07/2024 03:06:43	SP - PORTO FERREIRA - Próx. Rodovia Anhanguera	A sirene está ligada		Alerta de Software	0	NÃO	-21,8048	-47,5022
	10/07/2024 03:06:43	SP - PORTO FERREIRA - Próx. Rodovia Anhanguera	Parada do Veículo		Alerta de Software	0	NÃO	-21,8048	-47,5022
	10/07/2024 03:06:43	SP - PORTO FERREIRA - Próx. Rodovia Anhanguera	A sirene está ligada		Status	0	NÃO	-21,8048	-47,5022
	10/07/2024 03:06:43	SP - PORTO FERREIRA - Próx. Rodovia Anhanguera	O veículo está bloqueado		Status	0	NÃO	-21,8048	-47,5022
	10/07/2024 03:04:43	SP - PORTO FERREIRA - Próx. Rodovia Anhanguera	O veículo está bloqueado		Status	0	NÃO	-21,8048	-47,5021
	10/07/2024 03:04:43	SP - PORTO FERREIRA - Próx. Rodovia Anhanguera	A sirene está ligada		Status	0	NÃO	-21,8048	-47,5021
	10/07/2024 03:04:43	SP - PORTO FERREIRA - Próx. Rodovia Anhanguera	A sirene está ligada		Alerta de Software	0	NÃO	-21,8048	-47,5021
	10/07/2024 03:04:43	SP - PORTO FERREIRA - Próx. Rodovia Anhanguera	Parada do Veículo		Alerta de Software	0	NÃO	-21,8048	-47,5021
	10/07/2024 03:02:43	SP - PORTO FERREIRA - Próx. Rodovia Anhanguera	A sirene está ligada		Status	0	NÃO	-21,8048	-47,5021
	10/07/2024 03:02:43	SP - PORTO FERREIRA - Próx. Rodovia Anhanguera	O veículo está bloqueado		Status	0	NÃO	-21,8048	-47,5021
	10/07/2024 03:00:43	SP - PORTO FERREIRA - Próx. Rodovia Anhanguera	O veículo está bloqueado		Status	0	NÃO	-21,8047	-47,5022
	10/07/2024 03:00:43	SP - PORTO FERREIRA - Próx. Rodovia Anhanguera	A sirene está ligada		Status	0	NÃO	-21,8047	-47,5022
	10/07/2024 02:58:43	SP - PORTO FERREIRA - Próx. Rodovia Anhanguera	A sirene está ligada		Status	0	NÃO	-21,8048	-47,5021
	10/07/2024 02:58:43	SP - PORTO FERREIRA - Próx. Rodovia Anhanguera	O veículo está bloqueado		Status	0	NÃO	-21,8048	-47,5021
	10/07/2024 02:58:43	SP - PORTO FERREIRA - Próx. Rodovia Anhanguera	A sirene está ligada		Alerta de Software	0	NÃO	-21,8048	-47,5021
	10/07/2024 02:58:43	SP - PORTO FERREIRA - Próx. Rodovia Anhanguera	Parada do Veículo		Alerta de Software	0	NÃO	-21,8048	-47,5021
	10/07/2024 02:56:43	SP - PORTO FERREIRA - Próx. Rodovia Anhanguera	A sirene está ligada		Alerta de Software	0	NÃO	-21,8048	-47,5021
	10/07/2024 02:56:43	SP - PORTO FERREIRA - Próx. Rodovia Anhanguera	Parada do Veículo		Alerta de Software	0	NÃO	-21,8048	-47,5021
	10/07/2024 02:56:43	SP - PORTO FERREIRA - Próx. Rodovia Anhanguera	O veículo está bloqueado		Status	0	NÃO	-21,8048	-47,5021
	10/07/2024 02:56:43	SP - PORTO FERREIRA - Próx. Rodovia Anhanguera	A sirene está ligada		Status	0	NÃO	-21,8048	-47,5021
	10/07/2024 02:54:43	SP - PORTO FERREIRA - Próx. Rodovia Anhanguera	A sirene está ligada		Status	0	NÃO	-21,8048	-47,5021
	10/07/2024 02:54:43	SP - PORTO FERREIRA - Próx. Rodovia Anhanguera	O veículo está bloqueado		Status	0	NÃO	-21,8048	-47,5021
	10/07/2024 02:54:43	SP - PORTO FERREIRA - Próx. Rodovia Anhanguera	A sirene está ligada		Alerta de Software	0	NÃO	-21,8048	-47,5021
	10/07/2024 02:54:43	SP - PORTO FERREIRA - Próx. Rodovia Anhanguera	Parada do Veículo		Alerta de Software	0	NÃO	-21,8048	-47,5021
	10/07/2024 02:52:43	SP - PORTO FERREIRA - Próx. Rodovia Anhanguera	O veículo está bloqueado		Status	0	NÃO	-21,8048	-47,5022
	10/07/2024 02:52:43	SP - PORTO FERREIRA - Próx. Rodovia Anhanguera	A sirene está ligada		Status	0	NÃO	-21,8048	-47,5022
	10/07/2024 02:50:43	SP - PORTO FERREIRA - Próx. Rodovia Anhanguera	A sirene está ligada		Status	0	NÃO	-21,8048	-47,5022

RELATÓRIO ANALÍTICO POR VEÍCULO

Período: 09/07/2024 00:00:00 à 15/07/2024 23:59:59
Identificador: SSU6D35 EDIVAN DAF XF480 2024 (2º Bloqueio Onix)
Placa: SSU6D35

- Legenda:**
-  Mensagens enviadas do Veículo (Veículo -> Central)
 -  Mensagens enviadas do Veículo (Controle de Jornada Cliente)
 -  Mensagens enviadas da Central (Central -> Veículo)






Sentido:	Data e Hora:	Localização:	Mensagem:	Modo Emergência	Tipo Mensagem:	Vel. (Km/h)	Log ?	Latitude	Longitude
	10/07/2024 02:50:43	SP - PORTO FERREIRA - Próx. Rodovia Anhanguera	O veículo está bloqueado		Status	0	NÃO	-21,8048	-47,5022
	10/07/2024 02:48:43	SP - PORTO FERREIRA - Próx. Rodovia Anhanguera	O veículo está bloqueado		Status	0	NÃO	-21,8047	-47,5022
	10/07/2024 02:48:43	SP - PORTO FERREIRA - Próx. Rodovia Anhanguera	A sirene está ligada		Status	0	NÃO	-21,8047	-47,5022
	10/07/2024 02:48:43	SP - PORTO FERREIRA - Próx. Rodovia Anhanguera	A sirene está ligada		Alerta de Software	0	NÃO	-21,8047	-47,5022
	10/07/2024 02:48:43	SP - PORTO FERREIRA - Próx. Rodovia Anhanguera	Parada do Veículo		Alerta de Software	0	NÃO	-21,8047	-47,5022
	10/07/2024 02:46:43	SP - PORTO FERREIRA - Próx. Rodovia Anhanguera	A sirene está ligada		Alerta de Software	0	NÃO	-21,8048	-47,5022
	10/07/2024 02:46:43	SP - PORTO FERREIRA - Próx. Rodovia Anhanguera	Parada do Veículo		Alerta de Software	0	NÃO	-21,8048	-47,5022
	10/07/2024 02:46:43	SP - PORTO FERREIRA - Próx. Rodovia Anhanguera	A sirene está ligada		Status	0	NÃO	-21,8048	-47,5022
	10/07/2024 02:46:43	SP - PORTO FERREIRA - Próx. Rodovia Anhanguera	O veículo está bloqueado		Status	0	NÃO	-21,8048	-47,5022
	10/07/2024 02:44:43	SP - PORTO FERREIRA - Próx. Rodovia Anhanguera	O veículo está bloqueado		Status	0	NÃO	-21,8048	-47,5022
	10/07/2024 02:44:43	SP - PORTO FERREIRA - Próx. Rodovia Anhanguera	A sirene está ligada		Status	0	NÃO	-21,8048	-47,5022
	10/07/2024 02:44:43	SP - PORTO FERREIRA - Próx. Rodovia Anhanguera	A sirene está ligada		Alerta de Software	0	NÃO	-21,8048	-47,5022
	10/07/2024 02:44:43	SP - PORTO FERREIRA - Próx. Rodovia Anhanguera	Parada do Veículo		Alerta de Software	0	NÃO	-21,8048	-47,5022
	10/07/2024 02:42:43	SP - PORTO FERREIRA - Próx. Rodovia Anhanguera	A sirene está ligada		Status	0	NÃO	-21,8047	-47,5022
	10/07/2024 02:42:43	SP - PORTO FERREIRA - Próx. Rodovia Anhanguera	O veículo está bloqueado		Status	0	NÃO	-21,8047	-47,5022
	10/07/2024 02:40:43	SP - PORTO FERREIRA - Próx. Rodovia Anhanguera	O veículo está bloqueado		Status	0	NÃO	-21,8048	-47,5022
	10/07/2024 02:40:43	SP - PORTO FERREIRA - Próx. Rodovia Anhanguera	A sirene está ligada		Status	0	NÃO	-21,8048	-47,5022
	10/07/2024 02:38:43	SP - PORTO FERREIRA - Próx. Rodovia Anhanguera	A sirene está ligada		Status	0	NÃO	-21,8047	-47,5021
	10/07/2024 02:38:43	SP - PORTO FERREIRA - Próx. Rodovia Anhanguera	O veículo está bloqueado		Status	0	NÃO	-21,8047	-47,5021
	10/07/2024 02:38:43	SP - PORTO FERREIRA - Próx. Rodovia Anhanguera	A sirene está ligada		Alerta de Software	0	NÃO	-21,8047	-47,5021
	10/07/2024 02:38:43	SP - PORTO FERREIRA - Próx. Rodovia Anhanguera	Parada do Veículo		Alerta de Software	0	NÃO	-21,8047	-47,5021
	10/07/2024 02:36:43	SP - PORTO FERREIRA - Próx. Rodovia Anhanguera	A sirene está ligada		Alerta de Software	0	NÃO	-21,8048	-47,5022
	10/07/2024 02:36:43	SP - PORTO FERREIRA - Próx. Rodovia Anhanguera	Parada do Veículo		Alerta de Software	0	NÃO	-21,8048	-47,5022
	10/07/2024 02:36:43	SP - PORTO FERREIRA - Próx. Rodovia Anhanguera	O veículo está bloqueado		Status	0	NÃO	-21,8048	-47,5022
	10/07/2024 02:36:43	SP - PORTO FERREIRA - Próx. Rodovia Anhanguera	A sirene está ligada		Status	0	NÃO	-21,8048	-47,5022
	10/07/2024 02:34:43	SP - PORTO FERREIRA - Próx. Rodovia Anhanguera	A sirene está ligada		Status	0	NÃO	-21,8048	-47,5022
	10/07/2024 02:34:43	SP - PORTO FERREIRA - Próx. Rodovia Anhanguera	O veículo está bloqueado		Status	0	NÃO	-21,8048	-47,5022
	10/07/2024 02:34:43	SP - PORTO FERREIRA - Próx. Rodovia Anhanguera	A sirene está ligada		Alerta de Software	0	NÃO	-21,8048	-47,5022
	10/07/2024 02:34:43	SP - PORTO FERREIRA - Próx. Rodovia Anhanguera	Parada do Veículo		Alerta de Software	0	NÃO	-21,8048	-47,5022
	10/07/2024 02:32:43	SP - PORTO FERREIRA - Próx. Rodovia Anhanguera	O veículo está bloqueado		Status	0	NÃO	-21,8048	-47,5022
	10/07/2024 02:32:43	SP - PORTO FERREIRA - Próx. Rodovia Anhanguera	A sirene está ligada		Status	0	NÃO	-21,8048	-47,5022
	10/07/2024 02:30:43	SP - PORTO FERREIRA - Próx. Rodovia Anhanguera	A sirene está ligada		Status	0	NÃO	-21,8048	-47,5022
	10/07/2024 02:30:43	SP - PORTO FERREIRA - Próx. Rodovia Anhanguera	O veículo está bloqueado		Status	0	NÃO	-21,8048	-47,5022
	10/07/2024 02:28:43	SP - PORTO FERREIRA - Próx. Rodovia Anhanguera	O veículo está bloqueado		Status	0	NÃO	-21,8047	-47,5022
	10/07/2024 02:28:43	SP - PORTO FERREIRA - Próx. Rodovia Anhanguera	A sirene está ligada		Status	0	NÃO	-21,8047	-47,5022
	10/07/2024 02:28:43	SP - PORTO FERREIRA - Próx. Rodovia Anhanguera	A sirene está ligada		Alerta de Software	0	NÃO	-21,8047	-47,5022
	10/07/2024 02:28:43	SP - PORTO FERREIRA - Próx. Rodovia Anhanguera	Parada do Veículo		Alerta de Software	0	NÃO	-21,8047	-47,5022

RELATÓRIO ANALÍTICO POR VEÍCULO






































Período: 09/07/2024 00:00:00 à 15/07/2024 23:59:59

Identificador: SSU6D35 EDIVAN DAF XF480 2024 (2º Bloqueio Onix)

Placa: SSU6D35

- Legenda:**
-  Mensagens enviadas do Veículo (Veículo -> Central)
 -  Mensagens enviadas do Veículo (Controle de Jornada Cliente)
 -  Mensagens enviadas da Central (Central -> Veículo)






Sentido:	Data e Hora:	Localização:	Mensagem:	Modo Emergência	Tipo Mensagem:	Vel. (Km/h)	Log ?	Latitude	Longitude
	10/07/2024 02:26:43	SP - PORTO FERREIRA - Próx. Rodovia Anhanguera	A sirene está ligada		Alerta de Software	0	NÃO	-21,8047	-47,5022
	10/07/2024 02:26:43	SP - PORTO FERREIRA - Próx. Rodovia Anhanguera	Parada do Veículo		Alerta de Software	0	NÃO	-21,8047	-47,5022
	10/07/2024 02:26:43	SP - PORTO FERREIRA - Próx. Rodovia Anhanguera	A sirene está ligada		Status	0	NÃO	-21,8047	-47,5022
	10/07/2024 02:26:43	SP - PORTO FERREIRA - Próx. Rodovia Anhanguera	O veículo está bloqueado		Status	0	NÃO	-21,8047	-47,5022
	10/07/2024 02:24:43	SP - PORTO FERREIRA - Próx. Rodovia Anhanguera	O veículo está bloqueado		Status	0	NÃO	-21,8047	-47,5022
	10/07/2024 02:24:43	SP - PORTO FERREIRA - Próx. Rodovia Anhanguera	A sirene está ligada		Status	0	NÃO	-21,8047	-47,5022
	10/07/2024 02:24:43	SP - PORTO FERREIRA - Próx. Rodovia Anhanguera	A sirene está ligada		Alerta de Software	0	NÃO	-21,8047	-47,5022
	10/07/2024 02:24:43	SP - PORTO FERREIRA - Próx. Rodovia Anhanguera	Parada do Veículo		Alerta de Software	0	NÃO	-21,8047	-47,5022
	10/07/2024 02:22:43	SP - PORTO FERREIRA - Próx. Rodovia Anhanguera	A sirene está ligada		Alerta de Software	0	NÃO	-21,8048	-47,5022
	10/07/2024 02:22:43	SP - PORTO FERREIRA - Próx. Rodovia Anhanguera	Parada do Veículo		Alerta de Software	0	NÃO	-21,8048	-47,5022
	10/07/2024 02:22:43	SP - PORTO FERREIRA - Próx. Rodovia Anhanguera	A sirene está ligada		Status	0	NÃO	-21,8048	-47,5022
	10/07/2024 02:22:43	SP - PORTO FERREIRA - Próx. Rodovia Anhanguera	O veículo está bloqueado		Status	0	NÃO	-21,8048	-47,5022
	10/07/2024 02:20:43	SP - PORTO FERREIRA - Próx. Rodovia Anhanguera	O veículo está bloqueado		Status	0	NÃO	-21,8047	-47,5022
	10/07/2024 02:20:43	SP - PORTO FERREIRA - Próx. Rodovia Anhanguera	A sirene está ligada		Status	0	NÃO	-21,8047	-47,5022
	10/07/2024 02:20:43	SP - PORTO FERREIRA - Próx. Rodovia Anhanguera	A sirene está ligada		Alerta de Software	0	NÃO	-21,8047	-47,5022
	10/07/2024 02:20:43	SP - PORTO FERREIRA - Próx. Rodovia Anhanguera	Parada do Veículo		Alerta de Software	0	NÃO	-21,8047	-47,5022
	10/07/2024 02:18:43	SP - PORTO FERREIRA - Próx. Rodovia Anhanguera	A sirene está ligada		Alerta de Software	0	NÃO	-21,8047	-47,5022
	10/07/2024 02:18:43	SP - PORTO FERREIRA - Próx. Rodovia Anhanguera	Parada do Veículo		Alerta de Software	0	NÃO	-21,8047	-47,5022
	10/07/2024 02:18:43	SP - PORTO FERREIRA - Próx. Rodovia Anhanguera	A sirene está ligada		Status	0	NÃO	-21,8047	-47,5022
	10/07/2024 02:18:43	SP - PORTO FERREIRA - Próx. Rodovia Anhanguera	O veículo está bloqueado		Status	0	NÃO	-21,8047	-47,5022
	10/07/2024 02:16:43	SP - PORTO FERREIRA - Próx. Rodovia Anhanguera	O veículo está bloqueado		Status	0	NÃO	-21,8048	-47,5022
	10/07/2024 02:16:43	SP - PORTO FERREIRA - Próx. Rodovia Anhanguera	A sirene está ligada		Status	0	NÃO	-21,8048	-47,5022
	10/07/2024 02:16:43	SP - PORTO FERREIRA - Próx. Rodovia Anhanguera	A sirene está ligada		Alerta de Software	0	NÃO	-21,8048	-47,5022
	10/07/2024 02:16:43	SP - PORTO FERREIRA - Próx. Rodovia Anhanguera	Parada do Veículo		Alerta de Software	0	NÃO	-21,8048	-47,5022
	10/07/2024 02:14:43	SP - PORTO FERREIRA - Próx. Rodovia Anhanguera	A sirene está ligada		Alerta de Software	0	NÃO	-21,8048	-47,5022
	10/07/2024 02:14:43	SP - PORTO FERREIRA - Próx. Rodovia Anhanguera	Parada do Veículo		Alerta de Software	0	NÃO	-21,8048	-47,5022
	10/07/2024 02:14:43	SP - PORTO FERREIRA - Próx. Rodovia Anhanguera	A sirene está ligada		Status	0	NÃO	-21,8048	-47,5022
	10/07/2024 02:14:43	SP - PORTO FERREIRA - Próx. Rodovia Anhanguera	O veículo está bloqueado		Status	0	NÃO	-21,8048	-47,5022
	10/07/2024 02:12:43	SP - PORTO FERREIRA - Próx. Rodovia Anhanguera	O veículo está bloqueado		Status	0	NÃO	-21,8048	-47,5022
	10/07/2024 02:12:43	SP - PORTO FERREIRA - Próx. Rodovia Anhanguera	A sirene está ligada		Status	0	NÃO	-21,8048	-47,5022
	10/07/2024 02:12:43	SP - PORTO FERREIRA - Próx. Rodovia Anhanguera	A sirene está ligada		Alerta de Software	0	NÃO	-21,8048	-47,5022
	10/07/2024 02:12:43	SP - PORTO FERREIRA - Próx. Rodovia Anhanguera	Parada do Veículo		Alerta de Software	0	NÃO	-21,8048	-47,5022
	10/07/2024 02:10:43	SP - PORTO FERREIRA - Próx. Rodovia Anhanguera	A sirene está ligada		Alerta de Software	0	NÃO	-21,8048	-47,5022
	10/07/2024 02:10:43	SP - PORTO FERREIRA - Próx. Rodovia Anhanguera	Parada do Veículo		Alerta de Software	0	NÃO	-21,8048	-47,5022
	10/07/2024 02:10:43	SP - PORTO FERREIRA - Próx. Rodovia Anhanguera	A sirene está ligada		Status	0	NÃO	-21,8048	-47,5022
	10/07/2024 02:10:43	SP - PORTO FERREIRA - Próx. Rodovia Anhanguera	O veículo está bloqueado		Status	0	NÃO	-21,8048	-47,5022
	10/07/2024 02:08:43	SP - PORTO FERREIRA - Próx. Rodovia Anhanguera	O veículo está bloqueado		Status	0	NÃO	-21,8048	-47,5022

RELATÓRIO ANALÍTICO POR VEÍCULO






































Período: 09/07/2024 00:00:00 à 15/07/2024 23:59:59

Identificador: SSU6D35 EDIVAN DAF XF480 2024 (2º Bloqueio Onix)

Placa: SSU6D35

- Legenda:**
-  Mensagens enviadas do Veículo (Veículo -> Central)
 -  Mensagens enviadas do Veículo (Controle de Jornada Cliente)
 -  Mensagens enviadas da Central (Central -> Veículo)






Sentido:	Data e Hora:	Localização:	Mensagem:	Modo Emergência	Tipo Mensagem:	Vel. (Km/h)	Log ?	Latitude	Longitude
	10/07/2024 02:08:43	SP - PORTO FERREIRA - Próx. Rodovia Anhanguera	A sirene está ligada		Status	0	NÃO	-21,8048	-47,5022
	10/07/2024 02:08:43	SP - PORTO FERREIRA - Próx. Rodovia Anhanguera	A sirene está ligada		Alerta de Software	0	NÃO	-21,8048	-47,5022
	10/07/2024 02:08:43	SP - PORTO FERREIRA - Próx. Rodovia Anhanguera	Parada do Veículo		Alerta de Software	0	NÃO	-21,8048	-47,5022
	10/07/2024 02:06:43	SP - PORTO FERREIRA - Próx. Rodovia Anhanguera	A sirene está ligada		Alerta de Software	0	NÃO	-21,8048	-47,5022
	10/07/2024 02:06:43	SP - PORTO FERREIRA - Próx. Rodovia Anhanguera	Parada do Veículo		Alerta de Software	0	NÃO	-21,8048	-47,5022
	10/07/2024 02:06:43	SP - PORTO FERREIRA - Próx. Rodovia Anhanguera	A sirene está ligada		Status	0	NÃO	-21,8048	-47,5022
	10/07/2024 02:06:43	SP - PORTO FERREIRA - Próx. Rodovia Anhanguera	O veículo está bloqueado		Status	0	NÃO	-21,8048	-47,5022
	10/07/2024 02:04:43	SP - PORTO FERREIRA - Próx. Rodovia Anhanguera	O veículo está bloqueado		Status	0	NÃO	-21,8047	-47,5021
	10/07/2024 02:04:43	SP - PORTO FERREIRA - Próx. Rodovia Anhanguera	A sirene está ligada		Status	0	NÃO	-21,8047	-47,5021
	10/07/2024 02:04:43	SP - PORTO FERREIRA - Próx. Rodovia Anhanguera	A sirene está ligada		Alerta de Software	0	NÃO	-21,8047	-47,5021
	10/07/2024 02:04:43	SP - PORTO FERREIRA - Próx. Rodovia Anhanguera	Parada do Veículo		Alerta de Software	0	NÃO	-21,8047	-47,5021
	10/07/2024 02:02:43	SP - PORTO FERREIRA - Próx. Rodovia Anhanguera	A sirene está ligada		Alerta de Software	0	NÃO	-21,8048	-47,5022
	10/07/2024 02:02:43	SP - PORTO FERREIRA - Próx. Rodovia Anhanguera	Parada do Veículo		Alerta de Software	0	NÃO	-21,8048	-47,5022
	10/07/2024 02:02:43	SP - PORTO FERREIRA - Próx. Rodovia Anhanguera	A sirene está ligada		Status	0	NÃO	-21,8048	-47,5022
	10/07/2024 02:02:43	SP - PORTO FERREIRA - Próx. Rodovia Anhanguera	O veículo está bloqueado		Status	0	NÃO	-21,8048	-47,5022
	10/07/2024 02:00:43	SP - PORTO FERREIRA - Próx. Rodovia Anhanguera	O veículo está bloqueado		Status	0	NÃO	-21,8048	-47,5022
	10/07/2024 02:00:43	SP - PORTO FERREIRA - Próx. Rodovia Anhanguera	A sirene está ligada		Status	0	NÃO	-21,8048	-47,5022
	10/07/2024 02:00:43	SP - PORTO FERREIRA - Próx. Rodovia Anhanguera	A sirene está ligada		Alerta de Software	0	NÃO	-21,8048	-47,5022
	10/07/2024 02:00:43	SP - PORTO FERREIRA - Próx. Rodovia Anhanguera	Parada do Veículo		Alerta de Software	0	NÃO	-21,8048	-47,5022
	10/07/2024 01:58:43	SP - PORTO FERREIRA - Próx. Rodovia Anhanguera	A sirene está ligada		Alerta de Software	0	NÃO	-21,8048	-47,5022
	10/07/2024 01:58:43	SP - PORTO FERREIRA - Próx. Rodovia Anhanguera	Parada do Veículo		Alerta de Software	0	NÃO	-21,8048	-47,5022
	10/07/2024 01:58:43	SP - PORTO FERREIRA - Próx. Rodovia Anhanguera	A sirene está ligada		Status	0	NÃO	-21,8048	-47,5022
	10/07/2024 01:58:43	SP - PORTO FERREIRA - Próx. Rodovia Anhanguera	O veículo está bloqueado		Status	0	NÃO	-21,8048	-47,5022
	10/07/2024 01:56:43	SP - PORTO FERREIRA - Próx. Rodovia Anhanguera	O veículo está bloqueado		Status	0	NÃO	-21,8048	-47,5022
	10/07/2024 01:56:43	SP - PORTO FERREIRA - Próx. Rodovia Anhanguera	A sirene está ligada		Status	0	NÃO	-21,8048	-47,5022
	10/07/2024 01:56:43	SP - PORTO FERREIRA - Próx. Rodovia Anhanguera	A sirene está ligada		Alerta de Software	0	NÃO	-21,8048	-47,5022
	10/07/2024 01:56:43	SP - PORTO FERREIRA - Próx. Rodovia Anhanguera	Parada do Veículo		Alerta de Software	0	NÃO	-21,8048	-47,5022
	10/07/2024 01:54:43	SP - PORTO FERREIRA - Próx. Rodovia Anhanguera	A sirene está ligada		Alerta de Software	0	NÃO	-21,8048	-47,5022
	10/07/2024 01:54:43	SP - PORTO FERREIRA - Próx. Rodovia Anhanguera	Parada do Veículo		Alerta de Software	0	NÃO	-21,8048	-47,5022
	10/07/2024 01:54:43	SP - PORTO FERREIRA - Próx. Rodovia Anhanguera	A sirene está ligada		Status	0	NÃO	-21,8048	-47,5022
	10/07/2024 01:54:43	SP - PORTO FERREIRA - Próx. Rodovia Anhanguera	O veículo está bloqueado		Status	0	NÃO	-21,8048	-47,5022
	10/07/2024 01:52:43	SP - PORTO FERREIRA - Próx. Rodovia Anhanguera	O veículo está bloqueado		Status	0	NÃO	-21,8048	-47,5022
	10/07/2024 01:52:43	SP - PORTO FERREIRA - Próx. Rodovia Anhanguera	A sirene está ligada		Status	0	NÃO	-21,8048	-47,5022
	10/07/2024 01:52:43	SP - PORTO FERREIRA - Próx. Rodovia Anhanguera	A sirene está ligada		Alerta de Software	0	NÃO	-21,8048	-47,5022
	10/07/2024 01:52:43	SP - PORTO FERREIRA - Próx. Rodovia Anhanguera	Parada do Veículo		Alerta de Software	0	NÃO	-21,8048	-47,5022
	10/07/2024 01:50:43	SP - PORTO FERREIRA - Próx. Rodovia Anhanguera	A sirene está ligada		Alerta de Software	0	NÃO	-21,8048	-47,5021
	10/07/2024 01:50:43	SP - PORTO FERREIRA - Próx. Rodovia Anhanguera	Parada do Veículo		Alerta de Software	0	NÃO	-21,8048	-47,5021

RELATÓRIO ANALÍTICO POR VEÍCULO






































Período: 09/07/2024 00:00:00 à 15/07/2024 23:59:59

Identificador: SSU6D35 EDIVAN DAF XF480 2024 (2º Bloqueio Onix)

Placa: SSU6D35

- Legenda:**
-  Mensagens enviadas do Veículo (Veículo -> Central)
 -  Mensagens enviadas do Veículo (Controle de Jornada Cliente)
 -  Mensagens enviadas da Central (Central -> Veículo)






Sentido:	Data e Hora:	Localização:	Mensagem:	Modo Emergência	Tipo Mensagem:	Vel. (Km/h)	Log ?	Latitude	Longitude
	10/07/2024 01:50:43	SP - PORTO FERREIRA - Próx. Rodovia Anhanguera	A sirene está ligada		Status	0	NÃO	-21,8048	-47,5021
	10/07/2024 01:50:43	SP - PORTO FERREIRA - Próx. Rodovia Anhanguera	O veículo está bloqueado		Status	0	NÃO	-21,8048	-47,5021
	10/07/2024 01:48:43	SP - PORTO FERREIRA - Próx. Rodovia Anhanguera	O veículo está bloqueado		Status	0	NÃO	-21,8048	-47,5022
	10/07/2024 01:48:43	SP - PORTO FERREIRA - Próx. Rodovia Anhanguera	A sirene está ligada		Status	0	NÃO	-21,8048	-47,5022
	10/07/2024 01:48:43	SP - PORTO FERREIRA - Próx. Rodovia Anhanguera	A sirene está ligada		Alerta de Software	0	NÃO	-21,8048	-47,5022
	10/07/2024 01:48:43	SP - PORTO FERREIRA - Próx. Rodovia Anhanguera	Parada do Veículo		Alerta de Software	0	NÃO	-21,8048	-47,5022
	10/07/2024 01:46:43	SP - PORTO FERREIRA - Próx. Rodovia Anhanguera	A sirene está ligada		Alerta de Software	0	NÃO	-21,8047	-47,5021
	10/07/2024 01:46:43	SP - PORTO FERREIRA - Próx. Rodovia Anhanguera	Parada do Veículo		Alerta de Software	0	NÃO	-21,8047	-47,5021
	10/07/2024 01:46:43	SP - PORTO FERREIRA - Próx. Rodovia Anhanguera	A sirene está ligada		Status	0	NÃO	-21,8047	-47,5021
	10/07/2024 01:46:43	SP - PORTO FERREIRA - Próx. Rodovia Anhanguera	O veículo está bloqueado		Status	0	NÃO	-21,8047	-47,5021
	10/07/2024 01:44:43	SP - PORTO FERREIRA - Próx. Rodovia Anhanguera	O veículo está bloqueado		Status	0	NÃO	-21,8047	-47,5022
	10/07/2024 01:44:43	SP - PORTO FERREIRA - Próx. Rodovia Anhanguera	A sirene está ligada		Status	0	NÃO	-21,8047	-47,5022
	10/07/2024 01:44:43	SP - PORTO FERREIRA - Próx. Rodovia Anhanguera	A sirene está ligada		Alerta de Software	0	NÃO	-21,8047	-47,5022
	10/07/2024 01:44:43	SP - PORTO FERREIRA - Próx. Rodovia Anhanguera	Parada do Veículo		Alerta de Software	0	NÃO	-21,8047	-47,5022
	10/07/2024 01:42:43	SP - PORTO FERREIRA - Próx. Rodovia Anhanguera	A sirene está ligada		Alerta de Software	0	NÃO	-21,8047	-47,5022
	10/07/2024 01:42:43	SP - PORTO FERREIRA - Próx. Rodovia Anhanguera	Parada do Veículo		Alerta de Software	0	NÃO	-21,8047	-47,5022
	10/07/2024 01:42:43	SP - PORTO FERREIRA - Próx. Rodovia Anhanguera	A sirene está ligada		Status	0	NÃO	-21,8047	-47,5022
	10/07/2024 01:42:43	SP - PORTO FERREIRA - Próx. Rodovia Anhanguera	O veículo está bloqueado		Status	0	NÃO	-21,8047	-47,5022
	10/07/2024 01:40:43	SP - PORTO FERREIRA - Próx. Rodovia Anhanguera	O veículo está bloqueado		Status	0	NÃO	-21,8047	-47,5022
	10/07/2024 01:40:43	SP - PORTO FERREIRA - Próx. Rodovia Anhanguera	A sirene está ligada		Status	0	NÃO	-21,8047	-47,5022
	10/07/2024 01:40:43	SP - PORTO FERREIRA - Próx. Rodovia Anhanguera	A sirene está ligada		Alerta de Software	0	NÃO	-21,8047	-47,5022
	10/07/2024 01:40:43	SP - PORTO FERREIRA - Próx. Rodovia Anhanguera	Parada do Veículo		Alerta de Software	0	NÃO	-21,8047	-47,5022
	10/07/2024 01:38:43	SP - PORTO FERREIRA - Próx. Rodovia Anhanguera	A sirene está ligada		Alerta de Software	0	NÃO	-21,8047	-47,5022
	10/07/2024 01:38:43	SP - PORTO FERREIRA - Próx. Rodovia Anhanguera	Parada do Veículo		Alerta de Software	0	NÃO	-21,8047	-47,5022
	10/07/2024 01:38:43	SP - PORTO FERREIRA - Próx. Rodovia Anhanguera	A sirene está ligada		Status	0	NÃO	-21,8047	-47,5022
	10/07/2024 01:38:43	SP - PORTO FERREIRA - Próx. Rodovia Anhanguera	O veículo está bloqueado		Status	0	NÃO	-21,8047	-47,5022
	10/07/2024 01:36:43	SP - PORTO FERREIRA - Próx. Rodovia Anhanguera	O veículo está bloqueado		Status	0	NÃO	-21,8048	-47,5021
	10/07/2024 01:36:43	SP - PORTO FERREIRA - Próx. Rodovia Anhanguera	A sirene está ligada		Status	0	NÃO	-21,8048	-47,5021
	10/07/2024 01:36:43	SP - PORTO FERREIRA - Próx. Rodovia Anhanguera	A sirene está ligada		Alerta de Software	0	NÃO	-21,8048	-47,5021
	10/07/2024 01:36:43	SP - PORTO FERREIRA - Próx. Rodovia Anhanguera	Parada do Veículo		Alerta de Software	0	NÃO	-21,8048	-47,5021
	10/07/2024 01:34:43	SP - PORTO FERREIRA - Próx. Rodovia Anhanguera	A sirene está ligada		Alerta de Software	0	NÃO	-21,8048	-47,5021
	10/07/2024 01:34:43	SP - PORTO FERREIRA - Próx. Rodovia Anhanguera	Parada do Veículo		Alerta de Software	0	NÃO	-21,8048	-47,5021
	10/07/2024 01:34:43	SP - PORTO FERREIRA - Próx. Rodovia Anhanguera	A sirene está ligada		Status	0	NÃO	-21,8048	-47,5021
	10/07/2024 01:34:43	SP - PORTO FERREIRA - Próx. Rodovia Anhanguera	O veículo está bloqueado		Status	0	NÃO	-21,8048	-47,5021
	10/07/2024 01:32:43	SP - PORTO FERREIRA - Próx. Rodovia Anhanguera	O veículo está bloqueado		Status	0	NÃO	-21,8047	-47,5021
	10/07/2024 01:32:43	SP - PORTO FERREIRA - Próx. Rodovia Anhanguera	A sirene está ligada		Status	0	NÃO	-21,8047	-47,5021
	10/07/2024 01:32:43	SP - PORTO FERREIRA - Próx. Rodovia Anhanguera	A sirene está ligada		Alerta de Software	0	NÃO	-21,8047	-47,5021

RELATÓRIO ANALÍTICO POR VEÍCULO






































Período: 09/07/2024 00:00:00 à 15/07/2024 23:59:59

Identificador: SSU6D35 EDIVAN DAF XF480 2024 (2º Bloqueio Onix)

Placa: SSU6D35

- Legenda:**
-  Mensagens enviadas do Veículo (Veículo -> Central)
 -  Mensagens enviadas do Veículo (Controle de Jornada Cliente)
 -  Mensagens enviadas da Central (Central -> Veículo)






Sentido:	Data e Hora:	Localização:	Mensagem:	Modo Emergência	Tipo Mensagem:	Vel. (Km/h)	Log ?	Latitude	Longitude
	10/07/2024 01:32:43	SP - PORTO FERREIRA - Próx. Rodovia Anhanguera	Parada do Veículo		Alerta de Software	0	NÃO	-21,8047	-47,5021
	10/07/2024 01:30:43	SP - PORTO FERREIRA - Próx. Rodovia Anhanguera	A sirene está ligada		Alerta de Software	0	NÃO	-21,8047	-47,5021
	10/07/2024 01:30:43	SP - PORTO FERREIRA - Próx. Rodovia Anhanguera	Parada do Veículo		Alerta de Software	0	NÃO	-21,8047	-47,5021
	10/07/2024 01:30:43	SP - PORTO FERREIRA - Próx. Rodovia Anhanguera	A sirene está ligada		Status	0	NÃO	-21,8047	-47,5021
	10/07/2024 01:30:43	SP - PORTO FERREIRA - Próx. Rodovia Anhanguera	O veículo está bloqueado		Status	0	NÃO	-21,8047	-47,5021
	10/07/2024 01:28:43	SP - PORTO FERREIRA - Próx. Rodovia Anhanguera	O veículo está bloqueado		Status	0	NÃO	-21,8047	-47,5021
	10/07/2024 01:28:43	SP - PORTO FERREIRA - Próx. Rodovia Anhanguera	A sirene está ligada		Status	0	NÃO	-21,8047	-47,5021
	10/07/2024 01:28:43	SP - PORTO FERREIRA - Próx. Rodovia Anhanguera	A sirene está ligada		Alerta de Software	0	NÃO	-21,8047	-47,5021
	10/07/2024 01:28:43	SP - PORTO FERREIRA - Próx. Rodovia Anhanguera	Parada do Veículo		Alerta de Software	0	NÃO	-21,8047	-47,5021
	10/07/2024 01:26:43	SP - PORTO FERREIRA - Próx. Rodovia Anhanguera	A sirene está ligada		Alerta de Software	0	NÃO	-21,8047	-47,5021
	10/07/2024 01:26:43	SP - PORTO FERREIRA - Próx. Rodovia Anhanguera	Parada do Veículo		Alerta de Software	0	NÃO	-21,8047	-47,5021
	10/07/2024 01:26:43	SP - PORTO FERREIRA - Próx. Rodovia Anhanguera	A sirene está ligada		Status	0	NÃO	-21,8047	-47,5021
	10/07/2024 01:26:43	SP - PORTO FERREIRA - Próx. Rodovia Anhanguera	O veículo está bloqueado		Status	0	NÃO	-21,8047	-47,5021
	10/07/2024 01:24:43	SP - PORTO FERREIRA - Próx. Rodovia Anhanguera	O veículo está bloqueado		Status	0	NÃO	-21,8047	-47,5021
	10/07/2024 01:24:43	SP - PORTO FERREIRA - Próx. Rodovia Anhanguera	A sirene está ligada		Status	0	NÃO	-21,8047	-47,5021
	10/07/2024 01:24:43	SP - PORTO FERREIRA - Próx. Rodovia Anhanguera	A sirene está ligada		Alerta de Software	0	NÃO	-21,8047	-47,5021
	10/07/2024 01:24:43	SP - PORTO FERREIRA - Próx. Rodovia Anhanguera	Parada do Veículo		Alerta de Software	0	NÃO	-21,8047	-47,5021
	10/07/2024 01:22:43	SP - PORTO FERREIRA - Próx. Rodovia Anhanguera	A sirene está ligada		Alerta de Software	0	NÃO	-21,8048	-47,5021
	10/07/2024 01:22:43	SP - PORTO FERREIRA - Próx. Rodovia Anhanguera	Parada do Veículo		Alerta de Software	0	NÃO	-21,8048	-47,5021
	10/07/2024 01:22:43	SP - PORTO FERREIRA - Próx. Rodovia Anhanguera	A sirene está ligada		Status	0	NÃO	-21,8048	-47,5021
	10/07/2024 01:22:43	SP - PORTO FERREIRA - Próx. Rodovia Anhanguera	O veículo está bloqueado		Status	0	NÃO	-21,8048	-47,5021
	10/07/2024 01:20:43	SP - PORTO FERREIRA - Próx. Rodovia Anhanguera	O veículo está bloqueado		Status	0	NÃO	-21,8047	-47,5022
	10/07/2024 01:20:43	SP - PORTO FERREIRA - Próx. Rodovia Anhanguera	A sirene está ligada		Status	0	NÃO	-21,8047	-47,5022
	10/07/2024 01:20:43	SP - PORTO FERREIRA - Próx. Rodovia Anhanguera	A sirene está ligada		Alerta de Software	0	NÃO	-21,8047	-47,5022
	10/07/2024 01:20:43	SP - PORTO FERREIRA - Próx. Rodovia Anhanguera	Parada do Veículo		Alerta de Software	0	NÃO	-21,8047	-47,5022
	10/07/2024 01:18:43	SP - PORTO FERREIRA - Próx. Rodovia Anhanguera	A sirene está ligada		Alerta de Software	0	NÃO	-21,8047	-47,5021
	10/07/2024 01:18:43	SP - PORTO FERREIRA - Próx. Rodovia Anhanguera	Parada do Veículo		Alerta de Software	0	NÃO	-21,8047	-47,5021
	10/07/2024 01:18:43	SP - PORTO FERREIRA - Próx. Rodovia Anhanguera	A sirene está ligada		Status	0	NÃO	-21,8047	-47,5021
	10/07/2024 01:18:43	SP - PORTO FERREIRA - Próx. Rodovia Anhanguera	O veículo está bloqueado		Status	0	NÃO	-21,8047	-47,5021
	10/07/2024 01:16:43	SP - PORTO FERREIRA - Próx. Rodovia Anhanguera	O veículo está bloqueado		Status	0	NÃO	-21,8048	-47,5022
	10/07/2024 01:16:43	SP - PORTO FERREIRA - Próx. Rodovia Anhanguera	A sirene está ligada		Status	0	NÃO	-21,8048	-47,5022
	10/07/2024 01:16:43	SP - PORTO FERREIRA - Próx. Rodovia Anhanguera	A sirene está ligada		Alerta de Software	0	NÃO	-21,8048	-47,5022
	10/07/2024 01:16:43	SP - PORTO FERREIRA - Próx. Rodovia Anhanguera	Parada do Veículo		Alerta de Software	0	NÃO	-21,8048	-47,5022
	10/07/2024 01:14:43	SP - PORTO FERREIRA - Próx. Rodovia Anhanguera	A sirene está ligada		Alerta de Software	0	NÃO	-21,8048	-47,5022
	10/07/2024 01:14:43	SP - PORTO FERREIRA - Próx. Rodovia Anhanguera	Parada do Veículo		Alerta de Software	0	NÃO	-21,8048	-47,5022
	10/07/2024 01:14:43	SP - PORTO FERREIRA - Próx. Rodovia Anhanguera	A sirene está ligada		Status	0	NÃO	-21,8048	-47,5022
	10/07/2024 01:14:43	SP - PORTO FERREIRA - Próx. Rodovia Anhanguera	O veículo está bloqueado		Status	0	NÃO	-21,8048	-47,5022

RELATÓRIO ANALÍTICO POR VEÍCULO






































Período: 09/07/2024 00:00:00 à 15/07/2024 23:59:59

Identificador: SSU6D35 EDIVAN DAF XF480 2024 (2º Bloqueio Onix)

Placa: SSU6D35




- Legenda:**
-  Mensagens enviadas do Veículo (Veículo -> Central)
 -  Mensagens enviadas do Veículo (Controle de Jornada Cliente)
 -  Mensagens enviadas da Central (Central -> Veículo)








































Sentido:	Data e Hora:	Localização:	Mensagem:	Modo Emergência	Tipo Mensagem:	Vel. (Km/h)	Log ?	Latitude	Longitude
	10/07/2024 01:12:43	SP - PORTO FERREIRA - Próx. Rodovia Anhanguera	O veículo está bloqueado		Status	0	NÃO	-21,8048	-47,5022
	10/07/2024 01:12:43	SP - PORTO FERREIRA - Próx. Rodovia Anhanguera	A sirene está ligada		Status	0	NÃO	-21,8048	-47,5022
	10/07/2024 01:12:43	SP - PORTO FERREIRA - Próx. Rodovia Anhanguera	A sirene está ligada		Alerta de Software	0	NÃO	-21,8048	-47,5022
	10/07/2024 01:12:43	SP - PORTO FERREIRA - Próx. Rodovia Anhanguera	Parada do Veículo		Alerta de Software	0	NÃO	-21,8048	-47,5022
	10/07/2024 01:10:43	SP - PORTO FERREIRA - Próx. Rodovia Anhanguera	A sirene está ligada		Alerta de Software	0	NÃO	-21,8048	-47,5022
	10/07/2024 01:10:43	SP - PORTO FERREIRA - Próx. Rodovia Anhanguera	Parada do Veículo		Alerta de Software	0	NÃO	-21,8048	-47,5022
	10/07/2024 01:10:43	SP - PORTO FERREIRA - Próx. Rodovia Anhanguera	A sirene está ligada		Status	0	NÃO	-21,8048	-47,5022
	10/07/2024 01:10:43	SP - PORTO FERREIRA - Próx. Rodovia Anhanguera	O veículo está bloqueado		Status	0	NÃO	-21,8048	-47,5022
	10/07/2024 01:08:43	SP - PORTO FERREIRA - Próx. Rodovia Anhanguera	O veículo está bloqueado		Status	0	NÃO	-21,8048	-47,5022
	10/07/2024 01:08:43	SP - PORTO FERREIRA - Próx. Rodovia Anhanguera	A sirene está ligada		Status	0	NÃO	-21,8048	-47,5022
	10/07/2024 01:08:43	SP - PORTO FERREIRA - Próx. Rodovia Anhanguera	A sirene está ligada		Alerta de Software	0	NÃO	-21,8048	-47,5022
	10/07/2024 01:08:43	SP - PORTO FERREIRA - Próx. Rodovia Anhanguera	Parada do Veículo		Alerta de Software	0	NÃO	-21,8048	-47,5022
	10/07/2024 01:06:43	SP - PORTO FERREIRA - Próx. Rodovia Anhanguera	A sirene está ligada		Alerta de Software	0	NÃO	-21,8048	-47,5022
	10/07/2024 01:06:43	SP - PORTO FERREIRA - Próx. Rodovia Anhanguera	Parada do Veículo		Alerta de Software	0	NÃO	-21,8048	-47,5022
	10/07/2024 01:06:43	SP - PORTO FERREIRA - Próx. Rodovia Anhanguera	A sirene está ligada		Status	0	NÃO	-21,8048	-47,5022
	10/07/2024 01:06:43	SP - PORTO FERREIRA - Próx. Rodovia Anhanguera	O veículo está bloqueado		Status	0	NÃO	-21,8048	-47,5022
	10/07/2024 01:04:43	SP - PORTO FERREIRA - Próx. Rodovia Anhanguera	O veículo está bloqueado		Status	0	NÃO	-21,8048	-47,5021
	10/07/2024 01:04:43	SP - PORTO FERREIRA - Próx. Rodovia Anhanguera	A sirene está ligada		Status	0	NÃO	-21,8048	-47,5021
	10/07/2024 01:04:43	SP - PORTO FERREIRA - Próx. Rodovia Anhanguera	A sirene está ligada		Alerta de Software	0	NÃO	-21,8048	-47,5021
	10/07/2024 01:04:43	SP - PORTO FERREIRA - Próx. Rodovia Anhanguera	Parada do Veículo		Alerta de Software	0	NÃO	-21,8048	-47,5021
	10/07/2024 01:02:43	SP - PORTO FERREIRA - Próx. Rodovia Anhanguera	A sirene está ligada		Alerta de Software	0	NÃO	-21,8048	-47,5021
	10/07/2024 01:02:43	SP - PORTO FERREIRA - Próx. Rodovia Anhanguera	Parada do Veículo		Alerta de Software	0	NÃO	-21,8048	-47,5021
	10/07/2024 01:02:43	SP - PORTO FERREIRA - Próx. Rodovia Anhanguera	A sirene está ligada		Status	0	NÃO	-21,8048	-47,5021
	10/07/2024 01:02:43	SP - PORTO FERREIRA - Próx. Rodovia Anhanguera	O veículo está bloqueado		Status	0	NÃO	-21,8048	-47,5021
	10/07/2024 01:00:43	SP - PORTO FERREIRA - Próx. Rodovia Anhanguera	O veículo está bloqueado		Status	0	NÃO	-21,8048	-47,5021
	10/07/2024 01:00:43	SP - PORTO FERREIRA - Próx. Rodovia Anhanguera	A sirene está ligada		Status	0	NÃO	-21,8048	-47,5021
	10/07/2024 01:00:43	SP - PORTO FERREIRA - Próx. Rodovia Anhanguera	A sirene está ligada		Alerta de Software	0	NÃO	-21,8048	-47,5021
	10/07/2024 01:00:43	SP - PORTO FERREIRA - Próx. Rodovia Anhanguera	Parada do Veículo		Alerta de Software	0	NÃO	-21,8048	-47,5021
	10/07/2024 00:58:43	SP - PORTO FERREIRA - Próx. Rodovia Anhanguera	A sirene está ligada		Alerta de Software	0	NÃO	-21,8048	-47,5021
	10/07/2024 00:58:43	SP - PORTO FERREIRA - Próx. Rodovia Anhanguera	Parada do Veículo		Alerta de Software	0	NÃO	-21,8048	-47,5021
	10/07/2024 00:58:43	SP - PORTO FERREIRA - Próx. Rodovia Anhanguera	A sirene está ligada		Status	0	NÃO	-21,8048	-47,5021
	10/07/2024 00:58:43	SP - PORTO FERREIRA - Próx. Rodovia Anhanguera	O veículo está bloqueado		Status	0	NÃO	-21,8048	-47,5021
	10/07/2024 00:56:43	SP - PORTO FERREIRA - Próx. Rodovia Anhanguera	O veículo está bloqueado		Status	0	NÃO	-21,8048	-47,5022
	10/07/2024 00:56:43	SP - PORTO FERREIRA - Próx. Rodovia Anhanguera	A sirene está ligada		Status	0	NÃO	-21,8048	-47,5022
	10/07/2024 00:56:43	SP - PORTO FERREIRA - Próx. Rodovia Anhanguera	A sirene está ligada		Alerta de Software	0	NÃO	-21,8048	-47,5022
	10/07/2024 00:56:43	SP - PORTO FERREIRA - Próx. Rodovia Anhanguera	Parada do Veículo		Alerta de Software	0	NÃO	-21,8048	-47,5022
	10/07/2024 00:54:43	SP - PORTO FERREIRA - Próx. Rodovia Anhanguera	A sirene está ligada		Alerta de Software	0	NÃO	-21,8048	-47,5021

RELATÓRIO ANALÍTICO POR VEÍCULO

Período: 09/07/2024 00:00:00 à 15/07/2024 23:59:59
Identificador: SSU6D35 EDIVAN DAF XF480 2024 (2º Bloqueio Onix)
Placa: SSU6D35

- Legenda:**
-  Mensagens enviadas do Veículo (Veículo -> Central)
 -  Mensagens enviadas do Veículo (Controle de Jornada Cliente)
 -  Mensagens enviadas da Central (Central -> Veículo)






Sentido:	Data e Hora:	Localização:	Mensagem:	Modo Emergência	Tipo Mensagem:	Vel. (Km/h)	Log ?	Latitude	Longitude
	10/07/2024 00:54:43	SP - PORTO FERREIRA - Próx. Rodovia Anhanguera	Parada do Veículo		Alerta de Software	0	NÃO	-21,8048	-47,5021
	10/07/2024 00:54:43	SP - PORTO FERREIRA - Próx. Rodovia Anhanguera	A sirene está ligada		Status	0	NÃO	-21,8048	-47,5021
	10/07/2024 00:54:43	SP - PORTO FERREIRA - Próx. Rodovia Anhanguera	O veículo está bloqueado		Status	0	NÃO	-21,8048	-47,5021
	10/07/2024 00:52:43	SP - PORTO FERREIRA - Próx. Rodovia Anhanguera	O veículo está bloqueado		Status	0	NÃO	-21,8047	-47,5022
	10/07/2024 00:52:43	SP - PORTO FERREIRA - Próx. Rodovia Anhanguera	A sirene está ligada		Status	0	NÃO	-21,8047	-47,5022
	10/07/2024 00:52:43	SP - PORTO FERREIRA - Próx. Rodovia Anhanguera	A sirene está ligada		Alerta de Software	0	NÃO	-21,8047	-47,5022
	10/07/2024 00:52:43	SP - PORTO FERREIRA - Próx. Rodovia Anhanguera	Parada do Veículo		Alerta de Software	0	NÃO	-21,8047	-47,5022
	10/07/2024 00:50:43	SP - PORTO FERREIRA - Próx. Rodovia Anhanguera	A sirene está ligada		Alerta de Software	0	NÃO	-21,8047	-47,5022
	10/07/2024 00:50:43	SP - PORTO FERREIRA - Próx. Rodovia Anhanguera	Parada do Veículo		Alerta de Software	0	NÃO	-21,8047	-47,5022
	10/07/2024 00:50:43	SP - PORTO FERREIRA - Próx. Rodovia Anhanguera	A sirene está ligada		Status	0	NÃO	-21,8047	-47,5022
	10/07/2024 00:50:43	SP - PORTO FERREIRA - Próx. Rodovia Anhanguera	O veículo está bloqueado		Status	0	NÃO	-21,8047	-47,5022
	10/07/2024 00:48:43	SP - PORTO FERREIRA - Próx. Rodovia Anhanguera	O veículo está bloqueado		Status	0	NÃO	-21,8047	-47,5021
	10/07/2024 00:48:43	SP - PORTO FERREIRA - Próx. Rodovia Anhanguera	A sirene está ligada		Status	0	NÃO	-21,8047	-47,5021
	10/07/2024 00:48:43	SP - PORTO FERREIRA - Próx. Rodovia Anhanguera	A sirene está ligada		Alerta de Software	0	NÃO	-21,8047	-47,5021
	10/07/2024 00:48:43	SP - PORTO FERREIRA - Próx. Rodovia Anhanguera	Parada do Veículo		Alerta de Software	0	NÃO	-21,8047	-47,5021
	10/07/2024 00:46:43	SP - PORTO FERREIRA - Próx. Rodovia Anhanguera	A sirene está ligada		Alerta de Software	0	NÃO	-21,8047	-47,5021
	10/07/2024 00:46:43	SP - PORTO FERREIRA - Próx. Rodovia Anhanguera	Parada do Veículo		Alerta de Software	0	NÃO	-21,8047	-47,5021
	10/07/2024 00:46:43	SP - PORTO FERREIRA - Próx. Rodovia Anhanguera	A sirene está ligada		Status	0	NÃO	-21,8047	-47,5021
	10/07/2024 00:46:43	SP - PORTO FERREIRA - Próx. Rodovia Anhanguera	O veículo está bloqueado		Status	0	NÃO	-21,8047	-47,5021
	10/07/2024 00:44:43	SP - PORTO FERREIRA - Próx. Rodovia Anhanguera	O veículo está bloqueado		Status	0	NÃO	-21,8048	-47,5021
	10/07/2024 00:44:43	SP - PORTO FERREIRA - Próx. Rodovia Anhanguera	A sirene está ligada		Status	0	NÃO	-21,8048	-47,5021
	10/07/2024 00:44:43	SP - PORTO FERREIRA - Próx. Rodovia Anhanguera	A sirene está ligada		Alerta de Software	0	NÃO	-21,8048	-47,5021
	10/07/2024 00:44:43	SP - PORTO FERREIRA - Próx. Rodovia Anhanguera	Parada do Veículo		Alerta de Software	0	NÃO	-21,8048	-47,5021
	10/07/2024 00:42:43	SP - PORTO FERREIRA - Próx. Rodovia Anhanguera	A sirene está ligada		Alerta de Software	0	NÃO	-21,8048	-47,5021
	10/07/2024 00:42:43	SP - PORTO FERREIRA - Próx. Rodovia Anhanguera	Parada do Veículo		Alerta de Software	0	NÃO	-21,8048	-47,5021
	10/07/2024 00:42:43	SP - PORTO FERREIRA - Próx. Rodovia Anhanguera	A sirene está ligada		Status	0	NÃO	-21,8048	-47,5021
	10/07/2024 00:42:43	SP - PORTO FERREIRA - Próx. Rodovia Anhanguera	O veículo está bloqueado		Status	0	NÃO	-21,8048	-47,5021
	10/07/2024 00:40:43	SP - PORTO FERREIRA - Próx. Rodovia Anhanguera	O veículo está bloqueado		Status	0	NÃO	-21,8048	-47,5021
	10/07/2024 00:40:43	SP - PORTO FERREIRA - Próx. Rodovia Anhanguera	A sirene está ligada		Status	0	NÃO	-21,8048	-47,5021
	10/07/2024 00:40:43	SP - PORTO FERREIRA - Próx. Rodovia Anhanguera	A sirene está ligada		Alerta de Software	0	NÃO	-21,8048	-47,5021
	10/07/2024 00:40:43	SP - PORTO FERREIRA - Próx. Rodovia Anhanguera	Parada do Veículo		Alerta de Software	0	NÃO	-21,8048	-47,5021
	10/07/2024 00:38:43	SP - PORTO FERREIRA - Próx. Rodovia Anhanguera	A sirene está ligada		Alerta de Software	0	NÃO	-21,8048	-47,5021
	10/07/2024 00:38:43	SP - PORTO FERREIRA - Próx. Rodovia Anhanguera	Parada do Veículo		Alerta de Software	0	NÃO	-21,8048	-47,5021
	10/07/2024 00:38:43	SP - PORTO FERREIRA - Próx. Rodovia Anhanguera	A sirene está ligada		Status	0	NÃO	-21,8048	-47,5021
	10/07/2024 00:38:43	SP - PORTO FERREIRA - Próx. Rodovia Anhanguera	O veículo está bloqueado		Status	0	NÃO	-21,8048	-47,5021
	10/07/2024 00:36:43	SP - PORTO FERREIRA - Próx. Rodovia Anhanguera	O veículo está bloqueado		Status	0	NÃO	-21,8048	-47,5021
	10/07/2024 00:36:43	SP - PORTO FERREIRA - Próx. Rodovia Anhanguera	A sirene está ligada		Status	0	NÃO	-21,8048	-47,5021

RELATÓRIO ANALÍTICO POR VEÍCULO






































Período: 09/07/2024 00:00:00 à 15/07/2024 23:59:59

Identificador: SSU6D35 EDIVAN DAF XF480 2024 (2º Bloqueio Onix)

Placa: SSU6D35




- Legenda:**
-  Mensagens enviadas do Veículo (Veículo -> Central)
 -  Mensagens enviadas do Veículo (Controle de Jornada Cliente)
 -  Mensagens enviadas da Central (Central -> Veículo)








































Sentido:	Data e Hora:	Localização:	Mensagem:	Modo Emergência	Tipo Mensagem:	Vel. (Km/h)	Log ?	Latitude	Longitude
	10/07/2024 00:36:43	SP - PORTO FERREIRA - Próx. Rodovia Anhanguera	A sirene está ligada		Alerta de Software	0	NÃO	-21,8048	-47,5021
	10/07/2024 00:36:43	SP - PORTO FERREIRA - Próx. Rodovia Anhanguera	Parada do Veículo		Alerta de Software	0	NÃO	-21,8048	-47,5021
	10/07/2024 00:34:43	SP - PORTO FERREIRA - Próx. Rodovia Anhanguera	A sirene está ligada		Alerta de Software	0	NÃO	-21,8048	-47,5021
	10/07/2024 00:34:43	SP - PORTO FERREIRA - Próx. Rodovia Anhanguera	Parada do Veículo		Alerta de Software	0	NÃO	-21,8048	-47,5021
	10/07/2024 00:34:43	SP - PORTO FERREIRA - Próx. Rodovia Anhanguera	A sirene está ligada		Status	0	NÃO	-21,8048	-47,5021
	10/07/2024 00:34:43	SP - PORTO FERREIRA - Próx. Rodovia Anhanguera	O veículo está bloqueado		Status	0	NÃO	-21,8048	-47,5021
	10/07/2024 00:32:43	SP - PORTO FERREIRA - Próx. Rodovia Anhanguera	O veículo está bloqueado		Status	0	NÃO	-21,8048	-47,5021
	10/07/2024 00:32:43	SP - PORTO FERREIRA - Próx. Rodovia Anhanguera	A sirene está ligada		Status	0	NÃO	-21,8048	-47,5021
	10/07/2024 00:32:43	SP - PORTO FERREIRA - Próx. Rodovia Anhanguera	A sirene está ligada		Alerta de Software	0	NÃO	-21,8048	-47,5021
	10/07/2024 00:32:43	SP - PORTO FERREIRA - Próx. Rodovia Anhanguera	Parada do Veículo		Alerta de Software	0	NÃO	-21,8048	-47,5021
	10/07/2024 00:30:43	SP - PORTO FERREIRA - Próx. Rodovia Anhanguera	A sirene está ligada		Alerta de Software	0	NÃO	-21,8048	-47,5021
	10/07/2024 00:30:43	SP - PORTO FERREIRA - Próx. Rodovia Anhanguera	Parada do Veículo		Alerta de Software	0	NÃO	-21,8048	-47,5021
	10/07/2024 00:30:43	SP - PORTO FERREIRA - Próx. Rodovia Anhanguera	A sirene está ligada		Status	0	NÃO	-21,8048	-47,5021
	10/07/2024 00:30:43	SP - PORTO FERREIRA - Próx. Rodovia Anhanguera	O veículo está bloqueado		Status	0	NÃO	-21,8048	-47,5021
	10/07/2024 00:28:43	SP - PORTO FERREIRA - Próx. Rodovia Anhanguera	O veículo está bloqueado		Status	0	NÃO	-21,8048	-47,5021
	10/07/2024 00:28:43	SP - PORTO FERREIRA - Próx. Rodovia Anhanguera	A sirene está ligada		Status	0	NÃO	-21,8048	-47,5021
	10/07/2024 00:28:43	SP - PORTO FERREIRA - Próx. Rodovia Anhanguera	A sirene está ligada		Alerta de Software	0	NÃO	-21,8048	-47,5021
	10/07/2024 00:28:43	SP - PORTO FERREIRA - Próx. Rodovia Anhanguera	Parada do Veículo		Alerta de Software	0	NÃO	-21,8048	-47,5021
	10/07/2024 00:26:43	SP - PORTO FERREIRA - Próx. Rodovia Anhanguera	A sirene está ligada		Alerta de Software	0	NÃO	-21,8048	-47,5021
	10/07/2024 00:26:43	SP - PORTO FERREIRA - Próx. Rodovia Anhanguera	Parada do Veículo		Alerta de Software	0	NÃO	-21,8048	-47,5021
	10/07/2024 00:26:43	SP - PORTO FERREIRA - Próx. Rodovia Anhanguera	A sirene está ligada		Status	0	NÃO	-21,8048	-47,5021
	10/07/2024 00:26:43	SP - PORTO FERREIRA - Próx. Rodovia Anhanguera	O veículo está bloqueado		Status	0	NÃO	-21,8048	-47,5021
	10/07/2024 00:24:43	SP - PORTO FERREIRA - Próx. Rodovia Anhanguera	O veículo está bloqueado		Status	0	NÃO	-21,8048	-47,5022
	10/07/2024 00:24:43	SP - PORTO FERREIRA - Próx. Rodovia Anhanguera	A sirene está ligada		Status	0	NÃO	-21,8048	-47,5022
	10/07/2024 00:24:43	SP - PORTO FERREIRA - Próx. Rodovia Anhanguera	A sirene está ligada		Alerta de Software	0	NÃO	-21,8048	-47,5022
	10/07/2024 00:24:43	SP - PORTO FERREIRA - Próx. Rodovia Anhanguera	Parada do Veículo		Alerta de Software	0	NÃO	-21,8048	-47,5022
	10/07/2024 00:22:43	SP - PORTO FERREIRA - Próx. Rodovia Anhanguera	A sirene está ligada		Alerta de Software	0	NÃO	-21,8048	-47,5022
	10/07/2024 00:22:43	SP - PORTO FERREIRA - Próx. Rodovia Anhanguera	Parada do Veículo		Alerta de Software	0	NÃO	-21,8048	-47,5022
	10/07/2024 00:22:43	SP - PORTO FERREIRA - Próx. Rodovia Anhanguera	A sirene está ligada		Status	0	NÃO	-21,8048	-47,5022
	10/07/2024 00:22:43	SP - PORTO FERREIRA - Próx. Rodovia Anhanguera	O veículo está bloqueado		Status	0	NÃO	-21,8048	-47,5022
	10/07/2024 00:20:43	SP - PORTO FERREIRA - Próx. Rodovia Anhanguera	O veículo está bloqueado		Status	0	NÃO	-21,8048	-47,5022
	10/07/2024 00:20:43	SP - PORTO FERREIRA - Próx. Rodovia Anhanguera	A sirene está ligada		Status	0	NÃO	-21,8048	-47,5022
	10/07/2024 00:20:43	SP - PORTO FERREIRA - Próx. Rodovia Anhanguera	A sirene está ligada		Alerta de Software	0	NÃO	-21,8048	-47,5022
	10/07/2024 00:20:43	SP - PORTO FERREIRA - Próx. Rodovia Anhanguera	Parada do Veículo		Alerta de Software	0	NÃO	-21,8048	-47,5022
	10/07/2024 00:18:43	SP - PORTO FERREIRA - Próx. Rodovia Anhanguera	A sirene está ligada		Alerta de Software	0	NÃO	-21,8048	-47,5022
	10/07/2024 00:18:43	SP - PORTO FERREIRA - Próx. Rodovia Anhanguera	Parada do Veículo		Alerta de Software	0	NÃO	-21,8048	-47,5022
	10/07/2024 00:18:43	SP - PORTO FERREIRA - Próx. Rodovia Anhanguera	A sirene está ligada		Status	0	NÃO	-21,8048	-47,5022

RELATÓRIO ANALÍTICO POR VEÍCULO

Período: 09/07/2024 00:00:00 à 15/07/2024 23:59:59
Identificador: SSU6D35 EDIVAN DAF XF480 2024 (2º Bloqueio Onix)
Placa: SSU6D35

- Legenda:**
-  Mensagens enviadas do Veículo (Veículo -> Central)
 -  Mensagens enviadas do Veículo (Controle de Jornada Cliente)
 -  Mensagens enviadas da Central (Central -> Veículo)



Sentido:	Data e Hora:	Localização:	Mensagem:	Modo Emergência	Tipo Mensagem:	Vel. (Km/h)	Log ?	Latitude	Longitude
	10/07/2024 00:18:43	SP - PORTO FERREIRA - Próx. Rodovia Anhanguera	O veículo está bloqueado		Status	0	NÃO	-21,8048	-47,5022
	10/07/2024 00:17:31	SP - PORTO FERREIRA - Próx. Rodovia Anhanguera	A sirene está ligada		Status	0	NÃO	-21,8048	-47,5022
	10/07/2024 00:17:31	SP - PORTO FERREIRA - Próx. Rodovia Anhanguera	O veículo está bloqueado		Status	0	NÃO	-21,8048	-47,5022
	10/07/2024 00:17:31	SP - PORTO FERREIRA - Próx. Rodovia Anhanguera	Porta do Motorista aberta		Evento	0	NÃO	-21,8048	-47,5022
	10/07/2024 00:17:31	SP - PORTO FERREIRA - Próx. Rodovia Anhanguera	A sirene está ligada		Alerta de Software	0	NÃO	-21,8048	-47,5022
	10/07/2024 00:17:31	SP - PORTO FERREIRA - Próx. Rodovia Anhanguera	Parada do Veículo		Alerta de Software	0	NÃO	-21,8048	-47,5022
	10/07/2024 00:16:43	SP - PORTO FERREIRA - Próx. Rodovia Anhanguera	A sirene está ligada		Alerta de Software	0	NÃO	-21,8048	-47,5022
	10/07/2024 00:16:43	SP - PORTO FERREIRA - Próx. Rodovia Anhanguera	Parada do Veículo		Alerta de Software	0	NÃO	-21,8048	-47,5022
	10/07/2024 00:16:43	SP - PORTO FERREIRA - Próx. Rodovia Anhanguera	A sirene está ligada		Status	0	NÃO	-21,8048	-47,5022
	10/07/2024 00:16:43	SP - PORTO FERREIRA - Próx. Rodovia Anhanguera	O veículo está bloqueado		Status	0	NÃO	-21,8048	-47,5022
	10/07/2024 00:14:43	SP - PORTO FERREIRA - Próx. Rodovia Anhanguera	O veículo está bloqueado		Status	0	NÃO	-21,8048	-47,5022
	10/07/2024 00:14:43	SP - PORTO FERREIRA - Próx. Rodovia Anhanguera	A sirene está ligada		Status	0	NÃO	-21,8048	-47,5022
	10/07/2024 00:14:43	SP - PORTO FERREIRA - Próx. Rodovia Anhanguera	A sirene está ligada		Alerta de Software	0	NÃO	-21,8048	-47,5022
	10/07/2024 00:14:43	SP - PORTO FERREIRA - Próx. Rodovia Anhanguera	Parada do Veículo		Alerta de Software	0	NÃO	-21,8048	-47,5022
	10/07/2024 00:12:43	SP - PORTO FERREIRA - Próx. Rodovia Anhanguera	A sirene está ligada		Alerta de Software	0	NÃO	-21,8048	-47,5022
	10/07/2024 00:12:43	SP - PORTO FERREIRA - Próx. Rodovia Anhanguera	Parada do Veículo		Alerta de Software	0	NÃO	-21,8048	-47,5022
	10/07/2024 00:12:43	SP - PORTO FERREIRA - Próx. Rodovia Anhanguera	A sirene está ligada		Status	0	NÃO	-21,8048	-47,5022
	10/07/2024 00:12:43	SP - PORTO FERREIRA - Próx. Rodovia Anhanguera	O veículo está bloqueado		Status	0	NÃO	-21,8048	-47,5022
	10/07/2024 00:10:43	SP - PORTO FERREIRA - Próx. Rodovia Anhanguera	O veículo está bloqueado		Status	0	NÃO	-21,8048	-47,5022
	10/07/2024 00:10:43	SP - PORTO FERREIRA - Próx. Rodovia Anhanguera	A sirene está ligada		Status	0	NÃO	-21,8048	-47,5022
	10/07/2024 00:10:43	SP - PORTO FERREIRA - Próx. Rodovia Anhanguera	A sirene está ligada		Alerta de Software	0	NÃO	-21,8048	-47,5022
	10/07/2024 00:10:43	SP - PORTO FERREIRA - Próx. Rodovia Anhanguera	Parada do Veículo		Alerta de Software	0	NÃO	-21,8048	-47,5022
	10/07/2024 00:08:43	SP - PORTO FERREIRA - Próx. Rodovia Anhanguera	A sirene está ligada		Alerta de Software	0	NÃO	-21,8047	-47,5022
	10/07/2024 00:08:43	SP - PORTO FERREIRA - Próx. Rodovia Anhanguera	Parada do Veículo		Alerta de Software	0	NÃO	-21,8047	-47,5022
	10/07/2024 00:08:43	SP - PORTO FERREIRA - Próx. Rodovia Anhanguera	A sirene está ligada		Status	0	NÃO	-21,8047	-47,5022
	10/07/2024 00:08:43	SP - PORTO FERREIRA - Próx. Rodovia Anhanguera	O veículo está bloqueado		Status	0	NÃO	-21,8047	-47,5022
	10/07/2024 00:06:43	SP - PORTO FERREIRA - Próx. Rodovia Anhanguera	O veículo está bloqueado		Status	0	NÃO	-21,8047	-47,5022
	10/07/2024 00:06:43	SP - PORTO FERREIRA - Próx. Rodovia Anhanguera	A sirene está ligada		Status	0	NÃO	-21,8047	-47,5022
	10/07/2024 00:06:43	SP - PORTO FERREIRA - Próx. Rodovia Anhanguera	A sirene está ligada		Alerta de Software	0	NÃO	-21,8047	-47,5022
	10/07/2024 00:06:43	SP - PORTO FERREIRA - Próx. Rodovia Anhanguera	Parada do Veículo		Alerta de Software	0	NÃO	-21,8047	-47,5022
	10/07/2024 00:04:43	SP - PORTO FERREIRA - Próx. Rodovia Anhanguera	A sirene está ligada		Alerta de Software	0	NÃO	-21,8047	-47,5022
	10/07/2024 00:04:43	SP - PORTO FERREIRA - Próx. Rodovia Anhanguera	Parada do Veículo		Alerta de Software	0	NÃO	-21,8047	-47,5022
	10/07/2024 00:04:43	SP - PORTO FERREIRA - Próx. Rodovia Anhanguera	A sirene está ligada		Status	0	NÃO	-21,8047	-47,5022
	10/07/2024 00:04:43	SP - PORTO FERREIRA - Próx. Rodovia Anhanguera	O veículo está bloqueado		Status	0	NÃO	-21,8047	-47,5022
	10/07/2024 00:02:43	SP - PORTO FERREIRA - Próx. Rodovia Anhanguera	O veículo está bloqueado		Status	0	NÃO	-21,8047	-47,5022
	10/07/2024 00:02:43	SP - PORTO FERREIRA - Próx. Rodovia Anhanguera	A sirene está ligada		Status	0	NÃO	-21,8047	-47,5022
	10/07/2024 00:02:43	SP - PORTO FERREIRA - Próx. Rodovia Anhanguera	A sirene está ligada		Alerta de Software	0	NÃO	-21,8047	-47,5022


RELATÓRIO ANALÍTICO POR VEÍCULO


Período: 09/07/2024 00:00:00 à 15/07/2024 23:59:59


Identificador: SSU6D35 EDIVAN DAF XF480 2024 (2º Bloqueio Onix)

Placa: SSU6D35




































Legenda:

 Mensagens enviadas do Veículo (Veículo -> Central)

 Mensagens enviadas do Veículo (Controle de Jornada Cliente)




 Mensagens enviadas da Central (Central -> Veículo)




Sentido:	Data e Hora:	Localização:	Mensagem:	Modo Emergência	Tipo Mensagem:	Vel. (Km/h)	Log ?	Latitude	Longitude
	10/07/2024 00:02:43	SP - PORTO FERREIRA - Próx. Rodovia Anhanguera	Parada do Veículo		Alerta de Software	0	NÃO	-21,8047	-47,5022
	10/07/2024 00:00:43	SP - PORTO FERREIRA - Próx. Rodovia Anhanguera	A sirene está ligada		Status	0	NÃO	-21,8047	-47,5021
	10/07/2024 00:00:43	SP - PORTO FERREIRA - Próx. Rodovia Anhanguera	O veículo está bloqueado		Status	0	NÃO	-21,8047	-47,5021
	10/07/2024 00:00:43	SP - PORTO FERREIRA - Próx. Rodovia Anhanguera	A sirene está ligada		Alerta de Software	0	NÃO	-21,8047	-47,5021
	10/07/2024 00:00:43	SP - PORTO FERREIRA - Próx. Rodovia Anhanguera	Parada do Veículo		Alerta de Software	0	NÃO	-21,8047	-47,5021
	09/07/2024 23:59:36	MENSAGEM ENVIADA PELA CENTRAL Enviada por: integração	Temporizador 10-10 / 18 hora(s)		Comando	-	-	-	-
	09/07/2024 23:58:43	SP - PORTO FERREIRA - Próx. Rodovia Anhanguera	A sirene está ligada		Alerta de Software	0	NÃO	-21,8047	-47,5021
	09/07/2024 23:58:43	SP - PORTO FERREIRA - Próx. Rodovia Anhanguera	Parada do Veículo		Alerta de Software	0	NÃO	-21,8047	-47,5021
	09/07/2024 23:58:43	SP - PORTO FERREIRA - Próx. Rodovia Anhanguera	O veículo está bloqueado		Status	0	NÃO	-21,8047	-47,5021
	09/07/2024 23:58:43	SP - PORTO FERREIRA - Próx. Rodovia Anhanguera	A sirene está ligada		Status	0	NÃO	-21,8047	-47,5021
	09/07/2024 23:57:59	MENSAGEM ENVIADA PELA CENTRAL Enviada por: integração	Ligar Sirene		Comando	-	-	-	-
	09/07/2024 23:56:43	SP - PORTO FERREIRA - Próx. Rodovia Anhanguera	A sirene está ligada		Status	0	NÃO	-21,8047	-47,5021
	09/07/2024 23:56:43	SP - PORTO FERREIRA - Próx. Rodovia Anhanguera	O veículo está bloqueado		Status	0	NÃO	-21,8047	-47,5021
	09/07/2024 23:56:43	SP - PORTO FERREIRA - Próx. Rodovia Anhanguera	A sirene está ligada		Alerta de Software	0	NÃO	-21,8047	-47,5021
	09/07/2024 23:56:43	SP - PORTO FERREIRA - Próx. Rodovia Anhanguera	Parada do Veículo		Alerta de Software	0	NÃO	-21,8047	-47,5021
	09/07/2024 23:54:43	SP - PORTO FERREIRA - Próx. Rodovia Anhanguera	O veículo está bloqueado		Status	0	NÃO	-21,8047	-47,5021
	09/07/2024 23:54:43	SP - PORTO FERREIRA - Próx. Rodovia Anhanguera	A sirene está ligada		Status	0	NÃO	-21,8047	-47,5021
	09/07/2024 23:54:43	SP - PORTO FERREIRA - Próx. Rodovia Anhanguera	A sirene está ligada		Alerta de Software	0	NÃO	-21,8047	-47,5021
	09/07/2024 23:54:43	SP - PORTO FERREIRA - Próx. Rodovia Anhanguera	Parada do Veículo		Alerta de Software	0	NÃO	-21,8047	-47,5021
	09/07/2024 23:52:43	SP - PORTO FERREIRA - Próx. Rodovia Anhanguera	A sirene está ligada		Status	0	NÃO	-21,8047	-47,5021
	09/07/2024 23:52:43	SP - PORTO FERREIRA - Próx. Rodovia Anhanguera	O veículo está bloqueado		Status	0	NÃO	-21,8047	-47,5021
	09/07/2024 23:52:43	SP - PORTO FERREIRA - Próx. Rodovia Anhanguera	A sirene está ligada		Alerta de Software	0	NÃO	-21,8047	-47,5021
	09/07/2024 23:52:43	SP - PORTO FERREIRA - Próx. Rodovia Anhanguera	Parada do Veículo		Alerta de Software	0	NÃO	-21,8047	-47,5021
	09/07/2024 23:52:31	MENSAGEM ENVIADA PELA CENTRAL Enviada por: integração	Temporizador 05-05 / 1 hora(s)		Comando	-	-	-	-
	09/07/2024 23:50:43	SP - PORTO FERREIRA - Próx. Rodovia Anhanguera	A sirene está ligada		Alerta de Software	0	NÃO	-21,8047	-47,5021
	09/07/2024 23:50:43	SP - PORTO FERREIRA - Próx. Rodovia Anhanguera	Parada do Veículo		Alerta de Software	0	NÃO	-21,8047	-47,5021
	09/07/2024 23:50:43	SP - PORTO FERREIRA - Próx. Rodovia Anhanguera	O veículo está bloqueado		Status	0	NÃO	-21,8047	-47,5021
	09/07/2024 23:50:43	SP - PORTO FERREIRA - Próx. Rodovia Anhanguera	A sirene está ligada		Status	0	NÃO	-21,8047	-47,5021
	09/07/2024 23:48:56	MENSAGEM ENVIADA PELA CENTRAL Enviada por: integração	Ligar Bloqueio		Comando	-	-	-	-
	09/07/2024 23:48:56	MENSAGEM ENVIADA PELA CENTRAL Enviada por: integração	Ligar Sirene		Comando	-	-	-	-
	09/07/2024 23:48:43	SP - PORTO FERREIRA - Próx. Rodovia Anhanguera	Parada do Veículo		Alerta de Software	0	NÃO	-21,8047	-47,5021
	09/07/2024 23:46:43	SP - PORTO FERREIRA - Próx. Rodovia Anhanguera	Parada do Veículo		Alerta de Software	0	NÃO	-21,8047	-47,5021
	09/07/2024 23:44:43	SP - PORTO FERREIRA - Próx. Rodovia Anhanguera	Parada do Veículo		Alerta de Software	0	NÃO	-21,8047	-47,5021
	09/07/2024 23:43:30	MENSAGEM ENVIADA PELA CENTRAL Enviada por: integração	Temporizador 05-05 / 1 hora(s)		Comando	-	-	-	-
	09/07/2024 23:42:43	SP - PORTO FERREIRA - Próx. Rodovia Anhanguera	Parada do Veículo		Alerta de Software	0	NÃO	-21,8047	-47,5021

RELATÓRIO ANALÍTICO POR VEÍCULO

Período: 09/07/2024 00:00:00 à 15/07/2024 23:59:59
Identificador: SSU6D35 EDIVAN DAF XF480 2024 (2º Bloqueio Onix)
Placa: SSU6D35

- Legenda:
-  Mensagens enviadas do Veículo (Veículo -> Central)
 -  Mensagens enviadas do Veículo (Controle de Jornada Cliente)
 -  Mensagens enviadas da Central (Central -> Veículo)






Sentido:	Data e Hora:	Localização:	Mensagem:	Modo Emergência	Tipo Mensagem:	Vel. (Km/h)	Log ?	Latitude	Longitude
	09/07/2024 23:40:43	SP - PORTO FERREIRA - Próx. Rodovia Anhanguera	Parada do Veículo		Alerta de Software	0	NÃO	-21,8047	-47,5021
	09/07/2024 23:38:43	SP - PORTO FERREIRA - Próx. Rodovia Anhanguera	Parada do Veículo		Alerta de Software	0	NÃO	-21,8048	-47,5021
	09/07/2024 23:36:43	SP - PORTO FERREIRA - Próx. Rodovia Anhanguera	Parada do Veículo		Alerta de Software	0	NÃO	-21,8048	-47,5021
	09/07/2024 23:34:43	SP - PORTO FERREIRA - Próx. Rodovia Anhanguera	Parada do Veículo		Alerta de Software	0	NÃO	-21,8048	-47,5021
	09/07/2024 23:32:43	SP - PORTO FERREIRA - Próx. Rodovia Anhanguera	Parada do Veículo		Alerta de Software	0	NÃO	-21,8048	-47,5021
	09/07/2024 23:30:43	SP - PORTO FERREIRA - Próx. Rodovia Anhanguera	Parada do Veículo		Alerta de Software	0	NÃO	-21,8047	-47,5021
	09/07/2024 23:28:43	SP - PORTO FERREIRA - Próx. Rodovia Anhanguera	Parada do Veículo		Alerta de Software	0	NÃO	-21,8047	-47,5022
	09/07/2024 23:26:43	SP - PORTO FERREIRA - Próx. Rodovia Anhanguera	Parada do Veículo		Alerta de Software	0	NÃO	-21,8047	-47,5022
	09/07/2024 23:24:43	SP - PORTO FERREIRA - Próx. Rodovia Anhanguera	Parada do Veículo		Alerta de Software	0	NÃO	-21,8047	-47,5022
	09/07/2024 23:22:43	SP - PORTO FERREIRA - Próx. Rodovia Anhanguera	Parada do Veículo		Alerta de Software	0	NÃO	-21,8047	-47,5022
	09/07/2024 23:20:43	SP - PORTO FERREIRA - Próx. Rodovia Anhanguera	Parada do Veículo		Alerta de Software	0	NÃO	-21,8047	-47,5021
	09/07/2024 23:18:43	SP - PORTO FERREIRA - Próx. Rodovia Anhanguera	Parada do Veículo		Alerta de Software	0	NÃO	-21,8048	-47,5021
	09/07/2024 23:16:43	SP - PORTO FERREIRA - Próx. Rodovia Anhanguera	Parada do Veículo		Alerta de Software	0	NÃO	-21,8048	-47,5022
	09/07/2024 23:14:43	SP - PORTO FERREIRA - Próx. Rodovia Anhanguera	Parada do Veículo		Alerta de Software	0	NÃO	-21,8048	-47,5022
	09/07/2024 23:12:43	SP - PORTO FERREIRA - Próx. Rodovia Anhanguera	Parada do Veículo		Alerta de Software	0	NÃO	-21,8048	-47,5022
	09/07/2024 23:10:43	SP - PORTO FERREIRA - Próx. Rodovia Anhanguera	Parada do Veículo		Alerta de Software	0	NÃO	-21,8048	-47,5022
	09/07/2024 23:08:43	SP - PORTO FERREIRA - Próx. Rodovia Anhanguera	Parada do Veículo		Alerta de Software	0	NÃO	-21,8048	-47,5022
	09/07/2024 23:06:43	SP - PORTO FERREIRA - Próx. Rodovia Anhanguera	Parada do Veículo		Alerta de Software	0	NÃO	-21,8048	-47,5022
	09/07/2024 23:04:43	SP - PORTO FERREIRA - Próx. Rodovia Anhanguera	Parada do Veículo		Alerta de Software	0	NÃO	-21,8048	-47,5022
	09/07/2024 23:02:43	SP - PORTO FERREIRA - Próx. Rodovia Anhanguera	Parada do Veículo		Alerta de Software	0	NÃO	-21,8048	-47,5022
	09/07/2024 23:00:43	SP - PORTO FERREIRA - Próx. Rodovia Anhanguera	Parada do Veículo		Alerta de Software	0	NÃO	-21,8048	-47,5021
	09/07/2024 22:58:43	SP - PORTO FERREIRA - Próx. Rodovia Anhanguera	Parada do Veículo		Alerta de Software	0	NÃO	-21,8048	-47,5021
	09/07/2024 22:56:43	SP - PORTO FERREIRA - Próx. Rodovia Anhanguera	Parada do Veículo		Alerta de Software	0	NÃO	-21,8048	-47,5021
	09/07/2024 22:54:43	SP - PORTO FERREIRA - Próx. Rodovia Anhanguera	Parada do Veículo		Alerta de Software	0	NÃO	-21,8048	-47,5021
	09/07/2024 22:52:43	SP - PORTO FERREIRA - Próx. Rodovia Anhanguera	Parada do Veículo		Alerta de Software	0	NÃO	-21,8048	-47,5021
	09/07/2024 22:50:43	SP - PORTO FERREIRA - Próx. Rodovia Anhanguera	Parada do Veículo		Alerta de Software	0	NÃO	-21,8048	-47,5021
	09/07/2024 22:48:43	SP - PORTO FERREIRA - Próx. Rodovia Anhanguera	Parada do Veículo		Alerta de Software	0	NÃO	-21,8048	-47,5021
	09/07/2024 22:46:43	SP - PORTO FERREIRA - Próx. Rodovia Anhanguera	Parada do Veículo		Alerta de Software	0	NÃO	-21,8048	-47,5021
	09/07/2024 22:44:43	SP - PORTO FERREIRA - Próx. Rodovia Anhanguera	Parada do Veículo		Alerta de Software	0	NÃO	-21,8048	-47,5021
	09/07/2024 22:42:43	SP - PORTO FERREIRA - Próx. Rodovia Anhanguera	Parada do Veículo		Alerta de Software	0	NÃO	-21,8048	-47,5021
	09/07/2024 22:40:43	SP - PORTO FERREIRA - Próx. Rodovia Anhanguera	Parada do Veículo		Alerta de Software	0	NÃO	-21,8048	-47,5021
	09/07/2024 22:38:43	SP - PORTO FERREIRA - Próx. Rodovia Anhanguera	Parada do Veículo		Alerta de Software	0	NÃO	-21,8048	-47,5021
	09/07/2024 22:36:43	SP - PORTO FERREIRA - Próx. Rodovia Anhanguera	Parada do Veículo		Alerta de Software	0	NÃO	-21,8048	-47,5021
	09/07/2024 22:34:43	SP - PORTO FERREIRA - Próx. Rodovia Anhanguera	Parada do Veículo		Alerta de Software	0	NÃO	-21,8048	-47,5021
	09/07/2024 22:32:43	SP - PORTO FERREIRA - Próx. Rodovia Anhanguera	Parada do Veículo		Alerta de Software	0	NÃO	-21,8048	-47,5021
	09/07/2024 22:30:43	SP - PORTO FERREIRA - Próx. Rodovia Anhanguera	Parada do Veículo		Alerta de Software	0	NÃO	-21,8048	-47,5021
	09/07/2024 22:28:43	SP - PORTO FERREIRA - Próx. Rodovia Anhanguera	Parada do Veículo		Alerta de Software	0	NÃO	-21,8048	-47,5021

RELATÓRIO ANALÍTICO POR VEÍCULO




Período: 09/07/2024 00:00:00 à 15/07/2024 23:59:59

Identificador: SSU6D35 EDIVAN DAF XF480 2024 (2º Bloqueio Onix)

Placa: SSU6D35

- Legenda:
-  Mensagens enviadas do Veículo (Veículo -> Central)
 -  Mensagens enviadas do Veículo (Controle de Jornada Cliente)
 -  Mensagens enviadas da Central (Central -> Veículo)



Sentido:	Data e Hora:	Localização:	Mensagem:	Modo Emergência	Tipo Mensagem:	Vel. (Km/h)	Log ?	Latitude	Longitude
	09/07/2024 22:26:43	SP - PORTO FERREIRA - Próx. Rodovia Anhanguera	Parada do Veículo		Alerta de Software	0	NÃO	-21,8048	-47,5021
	09/07/2024 22:24:43	SP - PORTO FERREIRA - Próx. Rodovia Anhanguera	Parada do Veículo		Alerta de Software	0	NÃO	-21,8048	-47,5021
	09/07/2024 22:22:43	SP - PORTO FERREIRA - Próx. Rodovia Anhanguera	Parada do Veículo		Alerta de Software	0	NÃO	-21,8048	-47,5021
	09/07/2024 22:20:43	SP - PORTO FERREIRA - Próx. Rodovia Anhanguera	Parada do Veículo		Alerta de Software	0	NÃO	-21,8048	-47,5021
	09/07/2024 22:18:43	SP - PORTO FERREIRA - Próx. Rodovia Anhanguera	Parada do Veículo		Alerta de Software	0	NÃO	-21,8048	-47,5021
	09/07/2024 22:16:43	SP - PORTO FERREIRA - Próx. Rodovia Anhanguera	Parada do Veículo		Alerta de Software	0	NÃO	-21,8048	-47,5021
	09/07/2024 22:14:43	SP - PORTO FERREIRA - Próx. Rodovia Anhanguera	Parada do Veículo		Alerta de Software	0	NÃO	-21,8048	-47,5021
	09/07/2024 22:12:43	SP - PORTO FERREIRA - Próx. Rodovia Anhanguera	Parada do Veículo		Alerta de Software	0	NÃO	-21,8048	-47,5021
	09/07/2024 22:10:43	SP - PORTO FERREIRA - Próx. Rodovia Anhanguera	Parada do Veículo		Alerta de Software	0	NÃO	-21,8048	-47,5021
	09/07/2024 22:08:43	SP - PORTO FERREIRA - Próx. Rodovia Anhanguera	Parada do Veículo		Alerta de Software	0	NÃO	-21,8048	-47,5021
	09/07/2024 22:06:43	SP - PORTO FERREIRA - Próx. Rodovia Anhanguera	Parada do Veículo		Alerta de Software	0	NÃO	-21,8048	-47,5021
	09/07/2024 22:04:43	SP - PORTO FERREIRA - Próx. Rodovia Anhanguera	Parada do Veículo		Alerta de Software	0	NÃO	-21,8048	-47,5021
	09/07/2024 22:02:43	SP - PORTO FERREIRA - Próx. Rodovia Anhanguera	Parada do Veículo		Alerta de Software	0	NÃO	-21,8048	-47,5021
	09/07/2024 22:00:43	SP - PORTO FERREIRA - Próx. Rodovia Anhanguera	Parada do Veículo		Alerta de Software	0	NÃO	-21,8048	-47,5021
	09/07/2024 21:58:43	SP - PORTO FERREIRA - Próx. Rodovia Anhanguera	Parada do Veículo		Alerta de Software	0	NÃO	-21,8048	-47,5021
	09/07/2024 21:56:43	SP - PORTO FERREIRA - Próx. Rodovia Anhanguera	Parada do Veículo		Alerta de Software	0	NÃO	-21,8048	-47,5021
	09/07/2024 21:54:43	SP - PORTO FERREIRA - Próx. Rodovia Anhanguera	Parada do Veículo		Alerta de Software	0	NÃO	-21,8048	-47,5021
	09/07/2024 21:52:43	SP - PORTO FERREIRA - Próx. Rodovia Anhanguera	Parada do Veículo		Alerta de Software	0	NÃO	-21,8048	-47,5021
	09/07/2024 21:50:43	SP - PORTO FERREIRA - Próx. Rodovia Anhanguera	Parada do Veículo		Alerta de Software	0	NÃO	-21,8048	-47,5021
	09/07/2024 21:48:43	SP - PORTO FERREIRA - Próx. Rodovia Anhanguera	Parada do Veículo		Alerta de Software	0	NÃO	-21,8048	-47,5021
	09/07/2024 21:46:43	SP - PORTO FERREIRA - Próx. Rodovia Anhanguera	Parada do Veículo		Alerta de Software	0	NÃO	-21,8048	-47,5021
	09/07/2024 21:44:43	SP - PORTO FERREIRA - Próx. Rodovia Anhanguera	Parada do Veículo		Alerta de Software	0	NÃO	-21,8048	-47,5021
	09/07/2024 21:42:43	SP - PORTO FERREIRA - Próx. Rodovia Anhanguera	Parada do Veículo		Alerta de Software	0	NÃO	-21,8048	-47,5021
	09/07/2024 21:40:43	SP - PORTO FERREIRA - Próx. Rodovia Anhanguera	Parada do Veículo		Alerta de Software	0	NÃO	-21,8048	-47,5021
	09/07/2024 21:38:43	SP - PORTO FERREIRA - Próx. Rodovia Anhanguera	Parada do Veículo		Alerta de Software	0	NÃO	-21,8048	-47,5021
	09/07/2024 21:36:43	SP - PORTO FERREIRA - Próx. Rodovia Anhanguera	Parada do Veículo		Alerta de Software	0	NÃO	-21,8048	-47,5021
	09/07/2024 21:34:43	SP - PORTO FERREIRA - Próx. Rodovia Anhanguera	Parada do Veículo		Alerta de Software	0	NÃO	-21,8048	-47,5021
	09/07/2024 21:32:43	SP - PORTO FERREIRA - Próx. Rodovia Anhanguera	Parada do Veículo		Alerta de Software	0	NÃO	-21,8048	-47,5021
	09/07/2024 21:32:43	SP - PORTO FERREIRA - Próx. Rodovia Anhanguera	Entrada em Área de Controle 'SP+MG+Rio - Raio 400Km'		Alerta de Software	0	NÃO	-21,8048	-47,5021
	09/07/2024 21:30:43	SP - PORTO FERREIRA - Próx. Rodovia Anhanguera	Parada do Veículo		Alerta de Software	0	NÃO	-21,8048	-47,5021
	09/07/2024 21:28:43	SP - PORTO FERREIRA - Próx. Rodovia Anhanguera	Parada do Veículo		Alerta de Software	0	NÃO	-21,8048	-47,5021
	09/07/2024 21:26:43	SP - PORTO FERREIRA - Próx. Rodovia Anhanguera	Parada do Veículo		Alerta de Software	0	NÃO	-21,8048	-47,5021
	09/07/2024 21:24:43	SP - PORTO FERREIRA - Próx. Rodovia Anhanguera	Parada do Veículo		Alerta de Software	0	NÃO	-21,8048	-47,5021
	09/07/2024 21:22:43	SP - PORTO FERREIRA - Próx. Rodovia Anhanguera	Parada do Veículo		Alerta de Software	0	NÃO	-21,8048	-47,5021
	09/07/2024 21:20:43	SP - PORTO FERREIRA - Próx. Rodovia Anhanguera	Parada do Veículo		Alerta de Software	0	NÃO	-21,8048	-47,5021
	09/07/2024 21:18:43	SP - PORTO FERREIRA - Próx. Rodovia Anhanguera	Parada do Veículo		Alerta de Software	0	NÃO	-21,8048	-47,5021
	09/07/2024 21:16:43	SP - PORTO FERREIRA - Próx. Rodovia Anhanguera	Parada do Veículo		Alerta de Software	0	NÃO	-21,8048	-47,5021

RELATÓRIO ANALÍTICO POR VEÍCULO

Período: 09/07/2024 00:00:00 à 15/07/2024 23:59:59

Identificador: SSU6D35 EDIVAN DAF XF480 2024 (2º Bloqueio Onix)

Placa: SSU6D35

Legenda:

Mensagens enviadas do Veículo (Veículo -> Central)

Mensagens enviadas do Veículo (Controle de Jornada Cliente)

Mensagens enviadas da Central (Central -> Veículo)



Sentido:	Data e Hora:	Localização:	Mensagem:	Modo Emergência	Tipo Mensagem:	Vel. (Km/h)	Log ?	Latitude	Longitude
	09/07/2024 21:14:43	SP - PORTO FERREIRA - Próx. Rodovia Anhanguera	Parada do Veículo		Alerta de Software	0	NÃO	-21,8048	-47,5021
	09/07/2024 21:12:43	SP - PORTO FERREIRA - Próx. Rodovia Anhanguera	Parada do Veículo		Alerta de Software	0	NÃO	-21,8048	-47,5021
	09/07/2024 21:10:43	SP - PORTO FERREIRA - Próx. Rodovia Anhanguera	Parada do Veículo		Alerta de Software	0	NÃO	-21,8048	-47,5021
	09/07/2024 21:08:43	SP - PORTO FERREIRA - Próx. Rodovia Anhanguera	Parada do Veículo		Alerta de Software	0	NÃO	-21,8048	-47,5021
	09/07/2024 21:06:43	SP - PORTO FERREIRA - Próx. Rodovia Anhanguera	Parada do Veículo		Alerta de Software	0	NÃO	-21,8048	-47,5021
	09/07/2024 21:04:43	SP - PORTO FERREIRA - Próx. Rodovia Anhanguera	Parada do Veículo		Alerta de Software	0	NÃO	-21,8048	-47,5021
	09/07/2024 21:02:43	SP - PORTO FERREIRA - Próx. Rodovia Anhanguera	Parada do Veículo		Alerta de Software	0	NÃO	-21,8048	-47,5021
	09/07/2024 21:00:43	SP - PORTO FERREIRA - Próx. Rodovia Anhanguera	Parada do Veículo		Alerta de Software	0	NÃO	-21,8048	-47,5021
	09/07/2024 20:58:43	SP - PORTO FERREIRA - Próx. Rodovia Anhanguera	Parada do Veículo		Alerta de Software	0	NÃO	-21,8048	-47,5021
	09/07/2024 20:56:43	SP - PORTO FERREIRA - Próx. Rodovia Anhanguera	Parada do Veículo		Alerta de Software	0	NÃO	-21,8048	-47,5021
	09/07/2024 20:54:43	SP - PORTO FERREIRA - Próx. Rodovia Anhanguera	Parada do Veículo		Alerta de Software	0	NÃO	-21,8048	-47,5021
	09/07/2024 20:52:43	SP - PORTO FERREIRA - Próx. Rodovia Anhanguera	Parada do Veículo		Alerta de Software	0	NÃO	-21,8048	-47,5021
	09/07/2024 20:50:43	SP - PORTO FERREIRA - Próx. Rodovia Anhanguera	Parada do Veículo		Alerta de Software	0	NÃO	-21,8048	-47,5021
	09/07/2024 20:48:43	SP - PORTO FERREIRA - Próx. Rodovia Anhanguera	Parada do Veículo		Alerta de Software	0	NÃO	-21,8048	-47,5021
	09/07/2024 20:46:43	SP - PORTO FERREIRA - Próx. Rodovia Anhanguera	Parada do Veículo		Alerta de Software	0	NÃO	-21,8047	-47,5021
	09/07/2024 20:44:43	SP - PORTO FERREIRA - Próx. Rodovia Anhanguera	Parada do Veículo		Alerta de Software	0	NÃO	-21,8048	-47,5022
	09/07/2024 20:42:43	SP - PORTO FERREIRA - Próx. Rodovia Anhanguera	Parada do Veículo		Alerta de Software	0	NÃO	-21,8048	-47,5022
	09/07/2024 20:40:43	SP - PORTO FERREIRA - Próx. Rodovia Anhanguera	Parada do Veículo		Alerta de Software	0	NÃO	-21,8048	-47,5022
	09/07/2024 20:38:43	SP - PORTO FERREIRA - Próx. Rodovia Anhanguera	Parada do Veículo		Alerta de Software	0	NÃO	-21,8048	-47,5022
	09/07/2024 20:36:43	SP - PORTO FERREIRA - Próx. Rodovia Anhanguera	Parada do Veículo		Alerta de Software	0	NÃO	-21,8048	-47,5022
	09/07/2024 20:34:43	SP - PORTO FERREIRA - Próx. Rodovia Anhanguera	Parada do Veículo		Alerta de Software	0	NÃO	-21,8048	-47,5022
	09/07/2024 20:32:43	SP - PORTO FERREIRA - Próx. Rodovia Anhanguera	Parada do Veículo		Alerta de Software	0	NÃO	-21,8048	-47,5022
	09/07/2024 20:30:43	SP - PORTO FERREIRA - Próx. Rodovia Anhanguera	Parada do Veículo		Alerta de Software	0	NÃO	-21,8048	-47,5022
	09/07/2024 20:28:43	SP - PORTO FERREIRA - Próx. Rodovia Anhanguera	Parada do Veículo		Alerta de Software	0	NÃO	-21,8048	-47,5022
	09/07/2024 20:26:43	SP - PORTO FERREIRA - Próx. Rodovia Anhanguera	Parada do Veículo		Alerta de Software	0	NÃO	-21,8048	-47,5022
	09/07/2024 20:24:43	SP - PORTO FERREIRA - Próx. Rodovia Anhanguera	Parada do Veículo		Alerta de Software	0	NÃO	-21,8047	-47,5022
	09/07/2024 20:22:43	SP - PORTO FERREIRA - Próx. Rodovia Anhanguera	Parada do Veículo		Alerta de Software	0	NÃO	-21,8047	-47,5022
	09/07/2024 20:20:43	SP - PORTO FERREIRA - Próx. Rodovia Anhanguera	Parada do Veículo		Alerta de Software	0	NÃO	-21,8048	-47,5022
	09/07/2024 20:18:43	SP - PORTO FERREIRA - Próx. Rodovia Anhanguera	Parada do Veículo		Alerta de Software	0	NÃO	-21,8048	-47,5022
	09/07/2024 20:16:43	SP - PORTO FERREIRA - Próx. Rodovia Anhanguera	Parada do Veículo		Alerta de Software	0	NÃO	-21,8048	-47,5021
	09/07/2024 20:14:43	SP - PORTO FERREIRA - Próx. Rodovia Anhanguera	Parada do Veículo		Alerta de Software	0	NÃO	-21,8048	-47,5021
	09/07/2024 20:12:43	SP - PORTO FERREIRA - Próx. Rodovia Anhanguera	Parada do Veículo		Alerta de Software	0	NÃO	-21,8048	-47,5021
	09/07/2024 20:12:23	MENSAGEM ENVIADA PELA CENTRAL Enviada por: integração	Desligar Bloqueio		Comando		-		
	09/07/2024 20:10:43	SP - PORTO FERREIRA - Próx. Rodovia Anhanguera	Parada do Veículo		Alerta de Software	0	NÃO	-21,8048	-47,5021
	09/07/2024 20:10:43	SP - PORTO FERREIRA - Próx. Rodovia Anhanguera	O veículo está bloqueado		Status	0	NÃO	-21,8048	-47,5021
	09/07/2024 20:08:43	SP - PORTO FERREIRA - Próx. Rodovia Anhanguera	O veículo está bloqueado		Status	0	NÃO	-21,8048	-47,5021

RELATÓRIO ANALÍTICO POR VEÍCULO

Período: 09/07/2024 00:00:00 à 15/07/2024 23:59:59

Identificador: SSU6D35 EDIVAN DAF XF480 2024 (2º Bloqueio Onix)

Placa: SSU6D35

Legenda:

Mensagens enviadas do Veículo (Veículo -> Central)

Mensagens enviadas do Veículo (Controle de Jornada Cliente)

Mensagens enviadas da Central (Central -> Veículo)



Sentido:	Data e Hora:	Localização:	Mensagem:	Modo Emergência	Tipo Mensagem:	Vel. (Km/h)	Log ?	Latitude	Longitude
	09/07/2024 20:08:43	SP - PORTO FERREIRA - Próx. Rodovia Anhanguera	Parada do Veículo		Alerta de Software	0	NÃO	-21,8048	-47,5021
	09/07/2024 20:06:43	SP - PORTO FERREIRA - Próx. Rodovia Anhanguera	Parada do Veículo		Alerta de Software	0	NÃO	-21,8048	-47,5021
	09/07/2024 20:06:43	SP - PORTO FERREIRA - Próx. Rodovia Anhanguera	O veículo está bloqueado		Status	0	NÃO	-21,8048	-47,5021
	09/07/2024 20:04:43	SP - PORTO FERREIRA - Próx. Rodovia Anhanguera	O veículo está bloqueado		Status	0	NÃO	-21,8048	-47,5021
	09/07/2024 20:04:43	SP - PORTO FERREIRA - Próx. Rodovia Anhanguera	Parada do Veículo		Alerta de Software	0	NÃO	-21,8048	-47,5021
	09/07/2024 20:02:43	SP - PORTO FERREIRA - Próx. Rodovia Anhanguera	Parada do Veículo		Alerta de Software	0	NÃO	-21,8048	-47,5021
	09/07/2024 20:02:43	SP - PORTO FERREIRA - Próx. Rodovia Anhanguera	O veículo está bloqueado		Status	0	NÃO	-21,8048	-47,5021
	09/07/2024 20:02:19	MENSAGEM ENVIADA PELA CENTRAL Enviada por: integração	Desligar Sirene		Comando		-		
	09/07/2024 20:02:19	MENSAGEM ENVIADA PELA CENTRAL Enviada por: integração	Ligar Sirene		Comando		-		
	09/07/2024 20:01:11	MENSAGEM ENVIADA PELA CENTRAL Enviada por: integração	Ligar Bloqueio		Comando		-		
	09/07/2024 20:00:43	SP - PORTO FERREIRA - Próx. Rodovia Anhanguera	O veículo está bloqueado		Status	0	NÃO	-21,8048	-47,5021
	09/07/2024 20:00:43	SP - PORTO FERREIRA - Próx. Rodovia Anhanguera	Parada do Veículo		Alerta de Software	0	NÃO	-21,8048	-47,5021
	09/07/2024 19:58:43	SP - PORTO FERREIRA - Próx. Rodovia Anhanguera	Parada do Veículo		Alerta de Software	0	NÃO	-21,8048	-47,5022
	09/07/2024 19:58:43	SP - PORTO FERREIRA - Próx. Rodovia Anhanguera	O veículo está bloqueado		Status	0	NÃO	-21,8048	-47,5022
	09/07/2024 19:56:43	SP - PORTO FERREIRA - Próx. Rodovia Anhanguera	O veículo está bloqueado		Status	0	NÃO	-21,8048	-47,5022
	09/07/2024 19:56:43	SP - PORTO FERREIRA - Próx. Rodovia Anhanguera	Parada do Veículo		Alerta de Software	0	NÃO	-21,8048	-47,5022
	09/07/2024 19:54:43	SP - PORTO FERREIRA - Próx. Rodovia Anhanguera	Parada do Veículo		Alerta de Software	0	NÃO	-21,8048	-47,5022
	09/07/2024 19:54:43	SP - PORTO FERREIRA - Próx. Rodovia Anhanguera	O veículo está bloqueado		Status	0	NÃO	-21,8048	-47,5022
	09/07/2024 19:52:43	SP - PORTO FERREIRA - Próx. Rodovia Anhanguera	O veículo está bloqueado		Status	0	NÃO	-21,8048	-47,5022
	09/07/2024 19:52:43	SP - PORTO FERREIRA - Próx. Rodovia Anhanguera	Parada do Veículo		Alerta de Software	0	NÃO	-21,8048	-47,5022
	09/07/2024 19:50:43	SP - PORTO FERREIRA - Próx. Rodovia Anhanguera	Parada do Veículo		Alerta de Software	0	NÃO	-21,8048	-47,5022
	09/07/2024 19:50:43	SP - PORTO FERREIRA - Próx. Rodovia Anhanguera	O veículo está bloqueado		Status	0	NÃO	-21,8048	-47,5022
	09/07/2024 19:48:43	SP - PORTO FERREIRA - Próx. Rodovia Anhanguera	O veículo está bloqueado		Status	0	NÃO	-21,8048	-47,5022
	09/07/2024 19:48:43	SP - PORTO FERREIRA - Próx. Rodovia Anhanguera	Parada do Veículo		Alerta de Software	0	NÃO	-21,8048	-47,5022
	09/07/2024 19:46:43	SP - PORTO FERREIRA - Próx. Rodovia Anhanguera	Parada do Veículo		Alerta de Software	0	NÃO	-21,8048	-47,5022
	09/07/2024 19:46:43	SP - PORTO FERREIRA - Próx. Rodovia Anhanguera	O veículo está bloqueado		Status	0	NÃO	-21,8048	-47,5022
	09/07/2024 19:44:43	SP - PORTO FERREIRA - Próx. Rodovia Anhanguera	O veículo está bloqueado		Status	0	NÃO	-21,8048	-47,5022
	09/07/2024 19:44:43	SP - PORTO FERREIRA - Próx. Rodovia Anhanguera	Parada do Veículo		Alerta de Software	0	NÃO	-21,8048	-47,5022
	09/07/2024 19:42:43	SP - PORTO FERREIRA - Próx. Rodovia Anhanguera	Parada do Veículo		Alerta de Software	0	NÃO	-21,8048	-47,5022
	09/07/2024 19:42:43	SP - PORTO FERREIRA - Próx. Rodovia Anhanguera	O veículo está bloqueado		Status	0	NÃO	-21,8048	-47,5022
	09/07/2024 19:40:43	SP - PORTO FERREIRA - Próx. Rodovia Anhanguera	O veículo está bloqueado		Status	0	NÃO	-21,8048	-47,5022
	09/07/2024 19:40:43	SP - PORTO FERREIRA - Próx. Rodovia Anhanguera	Parada do Veículo		Alerta de Software	0	NÃO	-21,8048	-47,5022
	09/07/2024 19:39:08	SP - PORTO FERREIRA - Próx. Rodovia Anhanguera	O veículo está bloqueado		Status	0	NÃO	-21,8048	-47,5022
	09/07/2024 19:39:08	SP - PORTO FERREIRA - Próx. Rodovia Anhanguera	Porta do Motorista aberta		Evento	0	NÃO	-21,8048	-47,5022
	09/07/2024 19:39:08	SP - PORTO FERREIRA - Próx. Rodovia Anhanguera	Parada do Veículo		Alerta de Software	0	NÃO	-21,8048	-47,5022
	09/07/2024 19:38:43	SP - PORTO FERREIRA - Próx. Rodovia Anhanguera	O veículo está bloqueado		Status	0	NÃO	-21,8048	-47,5022

RELATÓRIO ANALÍTICO POR VEÍCULO

Período: 09/07/2024 00:00:00 à 15/07/2024 23:59:59

Identificador: SSU6D35 EDIVAN DAF XF480 2024 (2º Bloqueio Onix)

Placa: SSU6D35

Legenda:

Mensagens enviadas do Veículo (Veículo -> Central)

Mensagens enviadas do Veículo (Controle de Jornada Cliente)




Mensagens enviadas da Central (Central -> Veículo)







































Sentido:	Data e Hora:	Localização:	Mensagem:	Modo Emergência	Tipo Mensagem:	Vel. (Km/h)	Log ?	Latitude	Longitude
	09/07/2024 19:38:33	SP - PORTO FERREIRA - Próx. Rodovia Anhanguera	PARADA PARA PERNOITE PARADA PERNOITE		Macro		NÃO	-21,8048	-47,5022
	09/07/2024 19:37:24	SP - PORTO FERREIRA - Próx. Rodovia Anhanguera	Parada do Veículo		Alerta de Software	0	NÃO	-21,8048	-47,5022
	09/07/2024 19:37:24	SP - PORTO FERREIRA - Próx. Rodovia Anhanguera	Ignição desligada		Evento	0	NÃO	-21,8048	-47,5022
	09/07/2024 19:36:43	SP - PORTO FERREIRA - Próx. Rodovia Anhanguera	Ignição ligada		Status	0	NÃO	-21,8048	-47,5022
	09/07/2024 19:36:43	SP - PORTO FERREIRA - Próx. Rodovia Anhanguera	Parada do Veículo		Alerta de Software	0	NÃO	-21,8048	-47,5022
	09/07/2024 19:34:43	SP - PORTO FERREIRA - Próx. Rodovia Anhanguera	Ignição ligada		Status	9	NÃO	-21,8059	-47,5021
	09/07/2024 19:34:40	SP - PORTO FERREIRA - Próx. Rodovia Anhanguera			Posição Normal	11	NÃO	-21,8060	-47,5021
	09/07/2024 19:32:43	SP - PORTO FERREIRA - Rodovia Anhanguera	Ignição ligada		Status	66	NÃO	-21,8195	-47,4961
	09/07/2024 19:30:43	SP - PORTO FERREIRA - Rodovia Anhanguera	Ignição ligada		Status	75	NÃO	-21,8407	-47,4951
	09/07/2024 19:28:43	SP - PORTO FERREIRA - Rodovia Anhanguera	Ignição ligada		Status	70	NÃO	-21,8630	-47,4918
	09/07/2024 19:26:43	SP - PORTO FERREIRA - Rodovia Anhanguera	Ignição ligada		Status	66	NÃO	-21,8838	-47,4847
	09/07/2024 19:24:43	SP - PORTO FERREIRA - Rodovia Anhanguera	Ignição ligada		Status	66	NÃO	-21,9018	-47,4785
	09/07/2024 19:24:23	SP - PORTO FERREIRA - Rodovia Anhanguera			Posição Normal	66	NÃO	-21,9052	-47,4774
	09/07/2024 19:22:43	SP - PIRASSUNUNGA - Rodovia Anhanguera	Ignição ligada		Status	77	NÃO	-21,9202	-47,4723
	09/07/2024 19:20:43	SP - PIRASSUNUNGA - Rodovia Anhanguera	Ignição ligada		Status	57	NÃO	-21,9395	-47,4657
	09/07/2024 19:18:43	SP - PIRASSUNUNGA - Próx. Rodovia Anhanguera	Ignição ligada		Status	35	NÃO	-21,9574	-47,4593
	09/07/2024 19:16:43	SP - PIRASSUNUNGA - Rodovia Anhanguera	Ignição ligada		Status	72	NÃO	-21,9739	-47,4540
	09/07/2024 19:14:43	SP - PIRASSUNUNGA - Rodovia Anhanguera	Ignição ligada		Status	48	NÃO	-21,9890	-47,4488
	09/07/2024 19:12:43	SP - PIRASSUNUNGA - Rodovia Anhanguera	Ignição ligada		Status	70	NÃO	-22,0088	-47,4421
	09/07/2024 19:10:43	SP - PIRASSUNUNGA - Rodovia Anhanguera	Ignição ligada		Status	72	NÃO	-22,0292	-47,4351
	09/07/2024 19:08:43	SP - PIRASSUNUNGA - Rodovia Deputado Ciro Albuquerque	Ignição ligada		Status	62	NÃO	-22,0355	-47,4261
	09/07/2024 19:06:43	SP - PIRASSUNUNGA - Rodovia Deputado Ciro Albuquerque	Ignição ligada		Status	57	NÃO	-22,0265	-47,4103
	09/07/2024 19:04:43	SP - PIRASSUNUNGA - Rodovia Deputado Ciro Albuquerque	Ignição ligada		Status	48	NÃO	-22,0126	-47,3990
	09/07/2024 19:02:43	SP - PIRASSUNUNGA - Rodovia Deputado Ciro Albuquerque	Ignição ligada		Status	62	NÃO	-22,0098	-47,3806
	09/07/2024 19:00:43	SP - PIRASSUNUNGA - Rodovia Deputado Ciro Albuquerque	Ignição ligada		Status	66	NÃO	-22,0092	-47,3587
	09/07/2024 18:58:43	SP - PIRASSUNUNGA - Rodovia Deputado Ciro Albuquerque	Ignição ligada		Status	64	NÃO	-22,0085	-47,3376
	09/07/2024 18:56:43	SP - PIRASSUNUNGA - Rodovia Deputado Ciro Albuquerque	Ignição ligada		Status	51	NÃO	-22,0081	-47,3177
	09/07/2024 18:55:08	SP - PIRASSUNUNGA - Rodovia Deputado Ciro Albuquerque			Posição Normal	70	NÃO	-22,0077	-47,3005
	09/07/2024 18:54:43	SP - PIRASSUNUNGA - Rodovia Deputado Ciro Albuquerque	Ignição ligada		Status	74	NÃO	-22,0075	-47,2957
	09/07/2024 18:54:26	SP - PIRASSUNUNGA - Próx. Rodovia Deputado Ciro Albuquerque	Bocejo do Motorista		Evento	74	NÃO	-22,0074	-47,2919
	09/07/2024 18:53:14	SP - PIRASSUNUNGA - Rodovia Deputado Ciro Albuquerque	Bocejo do Motorista		Evento	75	NÃO	-22,0078	-47,2785
	09/07/2024 18:52:43	SP - PIRASSUNUNGA - Rodovia Deputado Ciro Albuquerque	Ignição ligada		Status	72	NÃO	-22,0080	-47,2729
	09/07/2024 18:52:18	SP - PIRASSUNUNGA - Rodovia Deputado Ciro Albuquerque			Posição Normal	79	NÃO	-22,0081	-47,2675
	09/07/2024 18:51:56	SP - PIRASSUNUNGA - Rodovia Deputado Ciro Albuquerque	Bocejo do Motorista		Evento	79	NÃO	-22,0082	-47,2625
	09/07/2024 18:51:16	SP - PIRASSUNUNGA - Rodovia Deputado Ciro Albuquerque	Bocejo do Motorista		Evento	76	NÃO	-22,0084	-47,2539
	09/07/2024 18:50:43	SP - PIRASSUNUNGA - Rodovia Deputado Ciro Albuquerque	Ignição ligada		Status	72	NÃO	-22,0086	-47,2478

RELATÓRIO ANALÍTICO POR VEÍCULO

Período: 09/07/2024 00:00:00 à 15/07/2024 23:59:59
Identificador: SSU6D35 EDIVAN DAF XF480 2024 (2º Bloqueio Onix)
Placa: SSU6D35

- Legenda:**
-  Mensagens enviadas do Veículo (Veículo -> Central)
 -  Mensagens enviadas do Veículo (Controle de Jornada Cliente)
 -  Mensagens enviadas da Central (Central -> Veículo)



Sentido:	Data e Hora:	Localização:	Mensagem:	Modo Emergência	Tipo Mensagem:	Vel. (Km/h)	Log ?	Latitude	Longitude
	09/07/2024 18:50:35	SP - PIRASSUNUNGA - Rodovia Deputado Ciro Albuquerque	Bocejo do Motorista		Evento	71	NÃO	-22,0086	-47,2460
	09/07/2024 18:49:38	SP - PIRASSUNUNGA - Rodovia Deputado Ciro Albuquerque	Bocejo do Motorista		Evento	63	NÃO	-22,0089	-47,2348
	09/07/2024 18:48:43	SP - PIRASSUNUNGA - Rodovia Deputado Ciro Albuquerque	Ignição ligada		Status	37	NÃO	-22,0091	-47,2270
	09/07/2024 18:48:29	SP - PIRASSUNUNGA - Rodovia Deputado Ciro Albuquerque	Possível uso de telefone celular ou objeto portátil		Evento	32	NÃO	-22,0091	-47,2257
	09/07/2024 18:48:10	SP - PIRASSUNUNGA - Próx. Rodovia Deputado Ciro Albuquerque	Bocejo do Motorista		Evento	29	NÃO	-22,0091	-47,2242
	09/07/2024 18:46:43	SP - PIRASSUNUNGA - Rodovia Deputado Ciro Albuquerque	Ignição ligada		Status	40	SIM	-22,0094	-47,2167
	09/07/2024 18:46:24	SP - PIRASSUNUNGA - Próx. Rodovia Deputado Ciro Albuquerque	Bocejo do Motorista		Evento	58	NÃO	-22,0094	-47,2140
	09/07/2024 18:44:43	SP - AGUAÍ - Rodovia Deputado Cyro Albuquerque	Ignição ligada		Status	70	SIM	-22,0100	-47,1956
	09/07/2024 18:43:29	SP - AGUAÍ - Rodovia Deputado Cyro Albuquerque	Bocejo do Motorista		Evento	56	NÃO	-22,0103	-47,1823
	09/07/2024 18:43:14	SP - AGUAÍ - Rodovia Deputado Cyro Albuquerque			Posição Normal	48	NÃO	-22,0104	-47,1803
	09/07/2024 18:42:48	SP - AGUAÍ - Rodovia Deputado Cyro Albuquerque	Bocejo do Motorista		Evento	44	NÃO	-22,0104	-47,1770
	09/07/2024 18:42:43	SP - AGUAÍ - Rodovia Deputado Cyro Albuquerque	Ignição ligada		Status	44	NÃO	-22,0105	-47,1766
	09/07/2024 18:41:49	SP - AGUAÍ - Rodovia Deputado Cyro Albuquerque			Posição Normal	70	NÃO	-22,0107	-47,1683
	09/07/2024 18:40:43	SP - AGUAÍ - Rodovia Deputado Cyro Albuquerque	Ignição ligada		Status	57	NÃO	-22,0110	-47,1557
	09/07/2024 18:40:43	SP - AGUAÍ - Rodovia Deputado Cyro Albuquerque	Ignição ligada		Status	55	NÃO	-22,0111	-47,1558
	09/07/2024 18:38:54	SP - AGUAÍ - Rodovia Deputado Cyro Albuquerque			Posição Normal	62	NÃO	-22,0117	-47,1367
	09/07/2024 18:38:54	SP - AGUAÍ - Rodovia Deputado Cyro Albuquerque			Posição Normal	62	NÃO	-22,0117	-47,1367
	09/07/2024 18:38:43	SP - AGUAÍ - Rodovia Deputado Cyro Albuquerque	Ignição ligada		Status	70	NÃO	-22,0120	-47,1347
	09/07/2024 18:36:43	SP - AGUAÍ - Rodovia Deputado Cyro Albuquerque	Ignição ligada		Status	77	SIM	-22,0165	-47,1132
	09/07/2024 18:34:43	SP - AGUAÍ - Rodovia Deputado Cyro Albuquerque	Ignição ligada		Status	70	SIM	-22,0266	-47,0943
	09/07/2024 18:32:43	SP - AGUAÍ - Rodovia Deputado Cyro Albuquerque	Ignição ligada		Status	55	SIM	-22,0361	-47,0759
	09/07/2024 18:30:43	SP - AGUAÍ - Rodovia Deputado Cyro Albuquerque	Ignição ligada		Status	62	NÃO	-22,0405	-47,0545
	09/07/2024 18:28:43	SP - AGUAÍ - Rodovia Deputado Cyro Albuquerque	Ignição ligada		Status	68	NÃO	-22,0447	-47,0335
	09/07/2024 18:28:33	SP - AGUAÍ - Rodovia Deputado Cyro Albuquerque			Posição Normal	62	NÃO	-22,0451	-47,0316
	09/07/2024 18:26:43	SP - AGUAÍ - Rodovia Deputado Cyro Albuquerque	Ignição ligada		Status	44	NÃO	-22,0487	-47,0127
	09/07/2024 18:24:43	SP - AGUAÍ - Rodovia Deputado Cyro Albuquerque	Ignição ligada		Status	27	NÃO	-22,0548	-47,0006
	09/07/2024 18:22:43	SP - AGUAÍ - Rodovia Deputado Cyro Albuquerque	Ignição ligada		Status	66	NÃO	-22,0640	-46,9867
	09/07/2024 18:20:43	SP - AGUAÍ - Rodovia Vereador Rubens Leme Asprino	Ignição ligada		Status	62	NÃO	-22,0674	-46,9707
	09/07/2024 18:18:43	SP - AGUAÍ - Rodovia Vereador Rubens Leme Asprino	Ignição ligada		Status	55	NÃO	-22,0576	-46,9532
	09/07/2024 18:16:43	SP - AGUAÍ - Rodovia Vereador Rubens Leme Asprino	Ignição ligada		Status	79	NÃO	-22,0482	-46,9364
	09/07/2024 18:14:43	SP - AGUAÍ - Rodovia Vereador Rubens Leme Asprino	Ignição ligada		Status	55	NÃO	-22,0374	-46,9173
	09/07/2024 18:12:43	SP - AGUAÍ - Rodovia Vereador Rubens Leme Asprino	Ignição ligada		Status	75	NÃO	-22,0306	-46,8991
	09/07/2024 18:10:43	SP - SÃO JOÃO DA BOA VISTA - Rodovia Dom Tomás Vaquero	Ignição ligada		Status	62	NÃO	-22,0232	-46,8775
	09/07/2024 18:08:43	SP - SÃO JOÃO DA BOA VISTA - Rodovia Dom Tomás Vaquero	Ignição ligada		Status	70	NÃO	-22,0190	-46,8650
	09/07/2024 18:06:43	SP - SÃO JOÃO DA BOA VISTA - Rodovia Dom Tomás Vaquero	Ignição ligada		Status	55	NÃO	-22,0132	-46,8482
	09/07/2024 18:05:35	SP - SÃO JOÃO DA BOA VISTA - Rodovia Dom Tomás Vaquero			Posição Normal	61	NÃO	-22,0085	-46,8371

RELATÓRIO ANALÍTICO POR VEÍCULO

Período: 09/07/2024 00:00:00 à 15/07/2024 23:59:59

Identificador: SSU6D35 EDIVAN DAF XF480 2024 (2º Bloqueio Onix)

Placa: SSU6D35

Legenda:

Mensagens enviadas do Veículo (Veículo -> Central)

Mensagens enviadas do Veículo (Controle de Jornada Cliente)




Mensagens enviadas da Central (Central -> Veículo)
























Sentido:	Data e Hora:	Localização:	Mensagem:	Modo Emergência	Tipo Mensagem:	Vel. (Km/h)	Log ?	Latitude	Longitude
	09/07/2024 18:05:35	SP - SÃO JOÃO DA BOA VISTA - Rodovia Dom Tomás Vaquero	Entrada em Área de Controle 'SP+MG+Rio - Raio 400Km'		Alerta de Software	61	NÃO	-22,0085	-46,8371
	09/07/2024 18:04:43	SP - SÃO JOÃO DA BOA VISTA - Rodovia Dom Tomás Vaquero	Ignição ligada		Status	72	NÃO	-22,0042	-46,8277
	09/07/2024 18:02:43	SP - SÃO JOÃO DA BOA VISTA - Avenida Marginal I	Ignição ligada		Status	42	NÃO	-21,9950	-46,8077
	09/07/2024 18:00:43	SP - SÃO JOÃO DA BOA VISTA - Avenida Marginal I	Ignição ligada		Status	57	NÃO	-21,9877	-46,7902
	09/07/2024 17:58:43	SP - SÃO JOÃO DA BOA VISTA - Rodovia Governador Dr. Adhemar P. de Barros	Ignição ligada		Status	79	NÃO	-21,9772	-46,7754
	09/07/2024 17:56:43	SP - SÃO JOÃO DA BOA VISTA - Rodovia Governador Dr. Adhemar P. de Barros	Ignição ligada		Status	74	NÃO	-21,9742	-46,7517
	09/07/2024 17:55:57	SP - SÃO JOÃO DA BOA VISTA - Rodovia Governador Dr. Adhemar P. de Barros	Possível uso de telefone celular ou objeto portátil		Evento	35	NÃO	-21,9722	-46,7460
	09/07/2024 17:55:52	SP - SÃO JOÃO DA BOA VISTA - Rodovia Governador Dr. Adhemar P. de Barros	Fadiga do Motorista		Evento	38	NÃO	-21,9721	-46,7456
	09/07/2024 17:55:11	SP - SÃO JOÃO DA BOA VISTA - Rodovia Governador Dr. Adhemar P. de Barros	Possível uso de telefone celular ou objeto portátil		Evento	75	NÃO	-21,9678	-46,7402
	09/07/2024 17:54:43	SP - SÃO JOÃO DA BOA VISTA - Rodovia Governador Dr. Adhemar P. de Barros	Ignição ligada		Status	62	NÃO	-21,9639	-46,7379
	09/07/2024 17:52:43	SP - SÃO JOÃO DA BOA VISTA - Rodovia Governador Dr. Adhemar P. de Barros	Ignição ligada		Status	48	NÃO	-21,9522	-46,7241
	09/07/2024 17:52:43	SP - SÃO JOÃO DA BOA VISTA - Rodovia Governador Dr. Adhemar P. de Barros	Entrada em Área de Controle 'SP+MG+Rio - Raio 400Km'		Alerta de Software	48	NÃO	-21,9522	-46,7241
	09/07/2024 17:50:43	SP - ÁGUAS DA PRATA - Rodovia Governador Dr. Adhemar P. de Barros	Ignição ligada		Status	16	NÃO	-21,9448	-46,7167
	09/07/2024 17:48:43	SP - ÁGUAS DA PRATA - Praça Alfredo C. de Souza Aranha	Ignição ligada		Status	12	NÃO	-21,9375	-46,7157
	09/07/2024 17:46:43	SP - ÁGUAS DA PRATA - Avenida Washington Luiz	Ignição ligada		Status	25	NÃO	-21,9336	-46,7153
	09/07/2024 17:45:36	SP - ÁGUAS DA PRATA - Rodovia Governador Dr. Adhemar P. de Barros			Posição Normal	46	NÃO	-21,9346	-46,7084
	09/07/2024 17:44:43	SP - ÁGUAS DA PRATA - Próx. Rodovia Governador Dr. Adhemar P. de Barros	Ignição ligada		Status	64	NÃO	-21,9373	-46,7010
	09/07/2024 17:44:43	SP - ÁGUAS DA PRATA - Rodovia Governador Dr. Adhemar P. de Barros	Ignição ligada		Status	64	NÃO	-21,9375	-46,7011
	09/07/2024 17:42:43	SP - ÁGUAS DA PRATA - Rodovia Governador Dr. Adhemar P. de Barros	Ignição ligada		Status	59	NÃO	-21,9257	-46,6963
	09/07/2024 17:40:43	SP - ÁGUAS DA PRATA - Rodovia Governador Dr. Adhemar P. de Barros	Ignição ligada		Status	53	NÃO	-21,9088	-46,6967
	09/07/2024 17:38:43	SP - ÁGUAS DA PRATA - Rodovia Governador Dr. Adhemar P. de Barros	Ignição ligada		Status	59	SIM	-21,8922	-46,6982
	09/07/2024 17:36:43	SP - ÁGUAS DA PRATA - Rodovia Governador Dr. Adhemar P. de Barros	Ignição ligada		Status	50	SIM	-21,8771	-46,6956
	09/07/2024 17:35:28	SP - ÁGUAS DA PRATA - Rodovia Governador Dr. Adhemar P. de Barros	Cinto de Segurança		Evento	62	SIM	-21,8696	-46,6895
	09/07/2024 17:34:43	SP - ÁGUAS DA PRATA - Rodovia Governador Dr. Adhemar P. de Barros	Ignição ligada		Status	53	NÃO	-21,8636	-46,6892
	09/07/2024 17:32:43	SP - ÁGUAS DA PRATA - Rodovia Governador Dr. Adhemar P. de Barros	Ignição ligada		Status	53	NÃO	-21,8487	-46,6846
	09/07/2024 17:31:18	MG - POÇOS DE CALDAS - BR-267	Parada do Veículo		Alerta de Software	0	NÃO	-21,8451	-46,6804
	09/07/2024 17:31:18	MG - POÇOS DE CALDAS - BR-267	Ignição ligada		Evento	0	NÃO	-21,8451	-46,6804
	09/07/2024 17:30:43	MG - POÇOS DE CALDAS - BR-267	Parada do Veículo		Alerta de Software	0	NÃO	-21,8451	-46,6804
	09/07/2024 17:29:28	MENSAGEM ENVIADA PELA CENTRAL Enviada por: integração	Temporizador 10-10 / 6 hora(s)		Comando	-	-	-	-
	09/07/2024 17:28:43	MG - POÇOS DE CALDAS - BR-267	Parada do Veículo		Alerta de Software	0	NÃO	-21,8451	-46,6804

RELATÓRIO ANALÍTICO POR VEÍCULO

Período: 09/07/2024 00:00:00 à 15/07/2024 23:59:59
Identificador: SSU6D35 EDIVAN DAF XF480 2024 (2º Bloqueio Onix)
Placa: SSU6D35

- Legenda:**
-  Mensagens enviadas do Veículo (Veículo -> Central)
 -  Mensagens enviadas do Veículo (Controle de Jornada Cliente)
 -  Mensagens enviadas da Central (Central -> Veículo)






Sentido:	Data e Hora:	Localização:	Mensagem:	Modo Emergência	Tipo Mensagem:	Vel. (Km/h)	Log ?	Latitude	Longitude
	09/07/2024 17:26:56	MG - POÇOS DE CALDAS - BR-267	Parada do Veículo		Alerta de Software	0	NÃO	-21,8451	-46,6804
	09/07/2024 17:26:56	MG - POÇOS DE CALDAS - BR-267	Senha identificada, condutor DARCISO EDUARDO MIRON		Evento	0	NÃO	-21,8451	-46,6804
	09/07/2024 17:26:17	MG - POÇOS DE CALDAS - BR-267	INICIO DE VIAGEM INICIO DE VIAGEM		Macro		NÃO	-21,8451	-46,6804
	09/07/2024 17:25:42	MG - POÇOS DE CALDAS - BR-267	Porta do Motorista aberta		Evento	0	NÃO	-21,8451	-46,6804
	09/07/2024 17:25:42	MG - POÇOS DE CALDAS - BR-267	Parada do Veículo		Alerta de Software	0	NÃO	-21,8451	-46,6804
	09/07/2024 17:25:36	MG - POÇOS DE CALDAS - BR-267	Parada do Veículo		Alerta de Software	0	NÃO	-21,8451	-46,6804
	09/07/2024 17:25:36	MG - POÇOS DE CALDAS - BR-267	Ignição desligada		Evento	0	NÃO	-21,8451	-46,6804
	09/07/2024 17:24:43	MG - POÇOS DE CALDAS - BR-267	Parada do Veículo		Alerta de Software	0	NÃO	-21,8451	-46,6804
	09/07/2024 17:24:43	MG - POÇOS DE CALDAS - BR-267	Ignição ligada		Status	0	NÃO	-21,8451	-46,6804
	09/07/2024 17:22:43	MG - POÇOS DE CALDAS - BR-267	Ignição ligada		Status	0	NÃO	-21,8451	-46,6804
	09/07/2024 17:22:43	MG - POÇOS DE CALDAS - BR-267	Parada do Veículo		Alerta de Software	0	NÃO	-21,8451	-46,6804
	09/07/2024 17:20:51	MG - POÇOS DE CALDAS - BR-267			Posição Normal	5	NÃO	-21,8436	-46,6790
	09/07/2024 17:20:43	MG - POÇOS DE CALDAS - BR-267	Ignição ligada		Status	0	NÃO	-21,8435	-46,6789
	09/07/2024 17:19:57	MG - POÇOS DE CALDAS - BR-267	Cinto de Segurança		Evento	39	NÃO	-21,8419	-46,6777
	09/07/2024 17:18:43	MG - POÇOS DE CALDAS - BR-267	Ignição ligada		Status	72	NÃO	-21,8348	-46,6710
	09/07/2024 17:17:30	MG - POÇOS DE CALDAS - BR-267	Cinto de Segurança		Evento	52	NÃO	-21,8238	-46,6701
	09/07/2024 17:17:07	MG - POÇOS DE CALDAS - BR-267	Cinto de Segurança		Evento	49	NÃO	-21,8225	-46,6677
	09/07/2024 17:16:43	MG - POÇOS DE CALDAS - BR-267	Ignição ligada		Status	57	NÃO	-21,8207	-46,6650
	09/07/2024 17:14:43	MG - POÇOS DE CALDAS - BR-267	Ignição ligada		Status	55	NÃO	-21,8062	-46,6534
	09/07/2024 17:13:51	MG - POÇOS DE CALDAS - Avenida João Pinheiro	Cinto de Segurança		Evento	57	NÃO	-21,7990	-46,6487
	09/07/2024 17:12:57	MG - POÇOS DE CALDAS - Avenida João Pinheiro	Cinto de Segurança		Evento	35	NÃO	-21,7953	-46,6435
	09/07/2024 17:12:43	MG - POÇOS DE CALDAS - Avenida João Pinheiro	Ignição ligada		Status	42	NÃO	-21,7944	-46,6426
	09/07/2024 17:11:25	MG - POÇOS DE CALDAS - Avenida João Pinheiro	Cinto de Segurança		Evento	52	NÃO	-21,7864	-46,6392
	09/07/2024 17:10:43	MG - POÇOS DE CALDAS - Avenida João Pinheiro	Ignição ligada		Status	42	NÃO	-21,7820	-46,6380
	09/07/2024 17:10:21	MG - POÇOS DE CALDAS - Avenida João Pinheiro	Cinto de Segurança		Evento	43	NÃO	-21,7806	-46,6358
	09/07/2024 17:09:31	MG - POÇOS DE CALDAS - Próx. Avenida João Pinheiro	Ignição ligada		Status	22	NÃO	-21,7789	-46,6314
	09/07/2024 17:09:31	MG - POÇOS DE CALDAS - Próx. Avenida João Pinheiro	Auto Travamentos da(s) Trava(s) de Baú		Evento	22	NÃO	-21,7789	-46,6314
	09/07/2024 17:08:43	MG - POÇOS DE CALDAS - Rua Antônio Bertolan	Ignição ligada		Status	5	NÃO	-21,7794	-46,6312
	09/07/2024 17:06:43	MG - POÇOS DE CALDAS - Próx. Rua Antônio Bertolan	Ignição ligada		Status	0	NÃO	-21,7799	-46,6306
	09/07/2024 17:06:43	MG - POÇOS DE CALDAS - Próx. Rua Antônio Bertolan	Parada do Veículo		Alerta de Software	0	NÃO	-21,7799	-46,6306
	09/07/2024 17:04:48	MG - POÇOS DE CALDAS - Próx. Rua Antônio Bertolan	Parada do Veículo		Alerta de Software	0	NÃO	-21,7799	-46,6306
	09/07/2024 17:04:48	MG - POÇOS DE CALDAS - Próx. Rua Antônio Bertolan	Ignição ligada		Status	0	NÃO	-21,7799	-46,6306
	09/07/2024 17:04:48	MG - POÇOS DE CALDAS - Próx. Rua Antônio Bertolan	Porta do Motorista aberta		Evento	0	NÃO	-21,7799	-46,6306
	09/07/2024 17:04:43	MG - POÇOS DE CALDAS - Próx. Rua Antônio Bertolan	Ignição ligada		Status	0	NÃO	-21,7799	-46,6306
	09/07/2024 17:04:43	MG - POÇOS DE CALDAS - Próx. Rua Antônio Bertolan	Parada do Veículo		Alerta de Software	0	NÃO	-21,7799	-46,6306
	09/07/2024 17:03:42	MG - POÇOS DE CALDAS - Próx. Rua Antônio Bertolan	Parada do Veículo		Alerta de Software	0	NÃO	-21,7796	-46,6305

RELATÓRIO ANALÍTICO POR VEÍCULO

Período: 09/07/2024 00:00:00 à 15/07/2024 23:59:59

Identificador: SSU6D35 EDIVAN DAF XF480 2024 (2º Bloqueio Onix)

Placa: SSU6D35

- Legenda:**
-  Mensagens enviadas do Veículo (Veículo -> Central)
 -  Mensagens enviadas do Veículo (Controle de Jornada Cliente)
 -  Mensagens enviadas da Central (Central -> Veículo)






Sentido:	Data e Hora:	Localização:	Mensagem:	Modo Emergência	Tipo Mensagem:	Vel. (Km/h)	Log ?	Latitude	Longitude
	09/07/2024 17:03:42	MG - POÇOS DE CALDAS - Próx. Rua Antônio Bertolan	Ignição ligada		Evento	0	NÃO	-21,7796	-46,6305
	09/07/2024 17:02:43	MG - POÇOS DE CALDAS - Próx. Rua Antônio Bertolan	Parada do Veículo		Alerta de Software	0	NÃO	-21,7796	-46,6305
	09/07/2024 17:02:43	MG - POÇOS DE CALDAS - Próx. Rua Antônio Bertolan	Porta do Motorista aberta		Status	0	NÃO	-21,7796	-46,6305
	09/07/2024 17:02:37	MG - POÇOS DE CALDAS - Próx. Rua Antônio Bertolan	Porta do Motorista aberta		Evento	0	NÃO	-21,7796	-46,6305
	09/07/2024 17:02:37	MG - POÇOS DE CALDAS - Próx. Rua Antônio Bertolan	Parada do Veículo		Alerta de Software	0	NÃO	-21,7796	-46,6305
	09/07/2024 17:00:58	MG - POÇOS DE CALDAS - Próx. Rua Antônio Bertolan	Parada do Veículo		Alerta de Software	0	NÃO	-21,7796	-46,6305
	09/07/2024 17:00:58	MG - POÇOS DE CALDAS - Próx. Rua Antônio Bertolan	Porta do Motorista aberta		Evento	0	NÃO	-21,7796	-46,6305
	09/07/2024 17:00:43	MG - POÇOS DE CALDAS - Próx. Rua Antônio Bertolan	Parada do Veículo		Alerta de Software	0	NÃO	-21,7796	-46,6305
	09/07/2024 16:59:28	MG - POÇOS DE CALDAS - Próx. Rua Antônio Bertolan	Parada do Veículo		Alerta de Software	0	NÃO	-21,7796	-46,6305
	09/07/2024 16:59:28	MG - POÇOS DE CALDAS - Próx. Rua Antônio Bertolan	Porta do Motorista aberta		Evento	0	NÃO	-21,7796	-46,6305
	09/07/2024 16:58:43	MG - POÇOS DE CALDAS - Próx. Rua Antônio Bertolan	Parada do Veículo		Alerta de Software	0	NÃO	-21,7796	-46,6305
	09/07/2024 16:56:43	MG - POÇOS DE CALDAS - Próx. Rua Antônio Bertolan	Parada do Veículo		Alerta de Software	0	NÃO	-21,7796	-46,6305
	09/07/2024 16:54:43	MG - POÇOS DE CALDAS - Próx. Rua Antônio Bertolan	Parada do Veículo		Alerta de Software	0	NÃO	-21,7796	-46,6305
	09/07/2024 16:52:43	MG - POÇOS DE CALDAS - Próx. Rua Antônio Bertolan	Parada do Veículo		Alerta de Software	0	NÃO	-21,7796	-46,6305
	09/07/2024 16:50:43	MG - POÇOS DE CALDAS - Próx. Rua Antônio Bertolan	Parada do Veículo		Alerta de Software	0	NÃO	-21,7796	-46,6305
	09/07/2024 16:48:43	MG - POÇOS DE CALDAS - Próx. Rua Antônio Bertolan	Parada do Veículo		Alerta de Software	0	NÃO	-21,7796	-46,6305
	09/07/2024 16:46:43	MG - POÇOS DE CALDAS - Próx. Rua Antônio Bertolan	Parada do Veículo		Alerta de Software	0	NÃO	-21,7796	-46,6305
	09/07/2024 16:44:43	MG - POÇOS DE CALDAS - Próx. Rua Antônio Bertolan	Parada do Veículo		Alerta de Software	0	NÃO	-21,7796	-46,6305
	09/07/2024 16:42:43	MG - POÇOS DE CALDAS - Próx. Rua Antônio Bertolan	Parada do Veículo		Alerta de Software	0	NÃO	-21,7796	-46,6305
	09/07/2024 16:40:43	MG - POÇOS DE CALDAS - Próx. Rua Antônio Bertolan	Parada do Veículo		Alerta de Software	0	NÃO	-21,7796	-46,6305
	09/07/2024 16:40:43	MG - POÇOS DE CALDAS - Próx. Rua Antônio Bertolan	Porta do Motorista aberta		Status	0	NÃO	-21,7796	-46,6305
	09/07/2024 16:38:43	MG - POÇOS DE CALDAS - Próx. Rua Antônio Bertolan	Porta do Motorista aberta		Status	0	NÃO	-21,7796	-46,6305
	09/07/2024 16:38:43	MG - POÇOS DE CALDAS - Próx. Rua Antônio Bertolan	Parada do Veículo		Alerta de Software	0	NÃO	-21,7796	-46,6305
	09/07/2024 16:36:43	MG - POÇOS DE CALDAS - Próx. Rua Antônio Bertolan	Parada do Veículo		Alerta de Software	0	NÃO	-21,7796	-46,6305
	09/07/2024 16:36:43	MG - POÇOS DE CALDAS - Próx. Rua Antônio Bertolan	Porta do Motorista aberta		Status	0	NÃO	-21,7796	-46,6305
	09/07/2024 16:34:43	MG - POÇOS DE CALDAS - Próx. Rua Antônio Bertolan	Porta do Motorista aberta		Status	0	NÃO	-21,7796	-46,6305
	09/07/2024 16:34:43	MG - POÇOS DE CALDAS - Próx. Rua Antônio Bertolan	Parada do Veículo		Alerta de Software	0	NÃO	-21,7796	-46,6305
	09/07/2024 16:32:43	MG - POÇOS DE CALDAS - Próx. Rua Antônio Bertolan	Parada do Veículo		Alerta de Software	0	NÃO	-21,7796	-46,6305
	09/07/2024 16:32:43	MG - POÇOS DE CALDAS - Próx. Rua Antônio Bertolan	Porta do Motorista aberta		Status	0	NÃO	-21,7796	-46,6305
	09/07/2024 16:30:43	MG - POÇOS DE CALDAS - Próx. Rua Antônio Bertolan	Porta do Motorista aberta		Status	0	NÃO	-21,7796	-46,6305
	09/07/2024 16:30:43	MG - POÇOS DE CALDAS - Próx. Rua Antônio Bertolan	Parada do Veículo		Alerta de Software	0	NÃO	-21,7796	-46,6305
	09/07/2024 16:28:43	MG - POÇOS DE CALDAS - Próx. Rua Antônio Bertolan	Parada do Veículo		Alerta de Software	0	NÃO	-21,7796	-46,6305
	09/07/2024 16:28:43	MG - POÇOS DE CALDAS - Próx. Rua Antônio Bertolan	Porta do Motorista aberta		Status	0	NÃO	-21,7796	-46,6305
	09/07/2024 16:26:43	MG - POÇOS DE CALDAS - Próx. Rua Antônio Bertolan	Porta do Motorista aberta		Status	0	NÃO	-21,7796	-46,6305
	09/07/2024 16:26:43	MG - POÇOS DE CALDAS - Próx. Rua Antônio Bertolan	Parada do Veículo		Alerta de Software	0	NÃO	-21,7796	-46,6305
	09/07/2024 16:24:43	MG - POÇOS DE CALDAS - Próx. Rua Antônio Bertolan	Parada do Veículo		Alerta de Software	0	NÃO	-21,7796	-46,6305
	09/07/2024 16:24:43	MG - POÇOS DE CALDAS - Próx. Rua Antônio Bertolan	Porta do Motorista aberta		Status	0	NÃO	-21,7796	-46,6305

RELATÓRIO ANALÍTICO POR VEÍCULO

































Período: 09/07/2024 00:00:00 à 15/07/2024 23:59:59

Identificador: SSU6D35 EDIVAN DAF XF480 2024 (2º Bloqueio Onix)

Placa: SSU6D35




- Legenda:**
-  Mensagens enviadas do Veículo (Veículo -> Central)
 -  Mensagens enviadas do Veículo (Controle de Jornada Cliente)
 -  Mensagens enviadas da Central (Central -> Veículo)















Sentido:	Data e Hora:	Localização:	Mensagem:	Modo Emergência	Tipo Mensagem:	Vel. (Km/h)	Log ?	Latitude	Longitude
	09/07/2024 16:22:43	MG - POÇOS DE CALDAS - Próx. Rua Antônio Bertolan	Porta do Motorista aberta		Status	0	NÃO	-21,7796	-46,6305
	09/07/2024 16:22:43	MG - POÇOS DE CALDAS - Próx. Rua Antônio Bertolan	Parada do Veículo		Alerta de Software	0	NÃO	-21,7796	-46,6305
	09/07/2024 16:21:37	MG - POÇOS DE CALDAS - Próx. Rua Antônio Bertolan	Parada do Veículo		Alerta de Software	0	NÃO	-21,7796	-46,6305
	09/07/2024 16:21:37	MG - POÇOS DE CALDAS - Próx. Rua Antônio Bertolan	Porta do Motorista aberta		Evento	0	NÃO	-21,7796	-46,6305
	09/07/2024 16:20:43	MG - POÇOS DE CALDAS - Próx. Rua Antônio Bertolan	Parada do Veículo		Alerta de Software	0	NÃO	-21,7796	-46,6305
	09/07/2024 16:18:43	MG - POÇOS DE CALDAS - Próx. Rua Antônio Bertolan	Parada do Veículo		Alerta de Software	0	NÃO	-21,7796	-46,6305
	09/07/2024 16:16:43	MG - POÇOS DE CALDAS - Próx. Rua Antônio Bertolan	Parada do Veículo		Alerta de Software	0	NÃO	-21,7796	-46,6305
	09/07/2024 16:14:43	MG - POÇOS DE CALDAS - Próx. Rua Antônio Bertolan	Parada do Veículo		Alerta de Software	0	NÃO	-21,7796	-46,6305
	09/07/2024 16:12:43	MG - POÇOS DE CALDAS - Próx. Rua Antônio Bertolan	Parada do Veículo		Alerta de Software	0	NÃO	-21,7796	-46,6305
	09/07/2024 16:11:23	MG - POÇOS DE CALDAS - Próx. Rua Antônio Bertolan	Parada do Veículo		Alerta de Software	0	NÃO	-21,7796	-46,6305
	09/07/2024 16:11:23	MG - POÇOS DE CALDAS - Próx. Rua Antônio Bertolan	Ignição desligada		Evento	0	NÃO	-21,7796	-46,6305
	09/07/2024 16:10:43	MG - POÇOS DE CALDAS - Próx. Rua Antônio Bertolan	Parada do Veículo		Alerta de Software	0	NÃO	-21,7796	-46,6305
	09/07/2024 16:10:43	MG - POÇOS DE CALDAS - Próx. Rua Antônio Bertolan	Ignição ligada		Status	0	NÃO	-21,7796	-46,6305
	09/07/2024 16:10:29	MG - POÇOS DE CALDAS - Próx. Rua Antônio Bertolan	Ignição ligada		Status	0	NÃO	-21,7796	-46,6305
	09/07/2024 16:10:29	MG - POÇOS DE CALDAS - Próx. Rua Antônio Bertolan	Parada do Veículo		Alerta de Software	0	NÃO	-21,7796	-46,6305
	09/07/2024 16:08:43	MG - POÇOS DE CALDAS - Próx. Rua Antônio Bertolan	Parada do Veículo		Alerta de Software	0	NÃO	-21,7796	-46,6305
	09/07/2024 16:08:43	MG - POÇOS DE CALDAS - Próx. Rua Antônio Bertolan	Ignição ligada		Status	0	NÃO	-21,7796	-46,6305
	09/07/2024 16:08:43	MG - POÇOS DE CALDAS - Próx. Rua Antônio Bertolan	Porta do Motorista aberta		Status	0	NÃO	-21,7796	-46,6305
	09/07/2024 16:06:43	MG - POÇOS DE CALDAS - Próx. Rua Antônio Bertolan	Porta do Motorista aberta		Status	0	NÃO	-21,7796	-46,6305
	09/07/2024 16:06:43	MG - POÇOS DE CALDAS - Próx. Rua Antônio Bertolan	Ignição ligada		Status	0	NÃO	-21,7796	-46,6305
	09/07/2024 16:06:43	MG - POÇOS DE CALDAS - Próx. Rua Antônio Bertolan	Parada do Veículo		Alerta de Software	0	NÃO	-21,7796	-46,6305
	09/07/2024 16:06:30	MG - POÇOS DE CALDAS - Próx. Rua Antônio Bertolan	Ignição ligada		Status	0	NÃO	-21,7796	-46,6305
	09/07/2024 16:06:30	MG - POÇOS DE CALDAS - Próx. Rua Antônio Bertolan	Porta do Motorista aberta		Status	0	NÃO	-21,7796	-46,6305
	09/07/2024 16:06:30	MG - POÇOS DE CALDAS - Próx. Rua Antônio Bertolan	Porta do Baú 1 Fechada		Evento	0	NÃO	-21,7796	-46,6305
	09/07/2024 16:05:40	MG - POÇOS DE CALDAS - Próx. Rua Antônio Bertolan	Porta do Baú 1 Aberta		Status	0	NÃO	-21,7796	-46,6305
	09/07/2024 16:05:40	MG - POÇOS DE CALDAS - Próx. Rua Antônio Bertolan	Porta do Motorista aberta		Evento	0	NÃO	-21,7796	-46,6305
	09/07/2024 16:05:40	MG - POÇOS DE CALDAS - Próx. Rua Antônio Bertolan	Ignição ligada		Status	0	NÃO	-21,7796	-46,6305
	09/07/2024 16:05:40	MG - POÇOS DE CALDAS - Próx. Rua Antônio Bertolan	Parada do Veículo		Alerta de Software	0	NÃO	-21,7796	-46,6305
	09/07/2024 16:05:09	MG - POÇOS DE CALDAS - Próx. Rua Antônio Bertolan	Parada do Veículo		Alerta de Software	0	NÃO	-21,7796	-46,6305
	09/07/2024 16:05:09	MG - POÇOS DE CALDAS - Próx. Rua Antônio Bertolan	Ignição ligada		Evento	0	NÃO	-21,7796	-46,6305
	09/07/2024 16:05:09	MG - POÇOS DE CALDAS - Próx. Rua Antônio Bertolan	Porta do Motorista aberta		Status	0	NÃO	-21,7796	-46,6305
	09/07/2024 16:05:09	MG - POÇOS DE CALDAS - Próx. Rua Antônio Bertolan	Porta do Baú 1 Aberta		Status	0	NÃO	-21,7796	-46,6305
	09/07/2024 16:04:43	MG - POÇOS DE CALDAS - Próx. Rua Antônio Bertolan	Porta do Baú 1 Aberta		Status	0	NÃO	-21,7796	-46,6305
	09/07/2024 16:04:43	MG - POÇOS DE CALDAS - Próx. Rua Antônio Bertolan	Porta do Motorista aberta		Status	0	NÃO	-21,7796	-46,6305
	09/07/2024 16:04:43	MG - POÇOS DE CALDAS - Próx. Rua Antônio Bertolan	Parada do Veículo		Alerta de Software	0	NÃO	-21,7796	-46,6305
	09/07/2024 16:02:43	MG - POÇOS DE CALDAS - Próx. Rua Antônio Bertolan	Parada do Veículo		Alerta de Software	0	NÃO	-21,7796	-46,6305
	09/07/2024 16:02:43	MG - POÇOS DE CALDAS - Próx. Rua Antônio Bertolan	Porta do Motorista aberta		Status	0	NÃO	-21,7796	-46,6305

RELATÓRIO ANALÍTICO POR VEÍCULO

Período: 09/07/2024 00:00:00 à 15/07/2024 23:59:59
Identificador: SSU6D35 EDIVAN DAF XF480 2024 (2º Bloqueio Onix)
Placa: SSU6D35

- Legenda:**
-  Mensagens enviadas do Veículo (Veículo -> Central)
 -  Mensagens enviadas do Veículo (Controle de Jornada Cliente)
 -  Mensagens enviadas da Central (Central -> Veículo)






Sentido:	Data e Hora:	Localização:	Mensagem:	Modo Emergência	Tipo Mensagem:	Vel. (Km/h)	Log ?	Latitude	Longitude
	09/07/2024 16:02:43	MG - POÇOS DE CALDAS - Próx. Rua Antônio Bertolan	Porta do Baú 1 Aberta		Status	0	NÃO	-21,7796	-46,6305
	09/07/2024 16:00:43	MG - POÇOS DE CALDAS - Próx. Rua Antônio Bertolan	Porta do Baú 1 Aberta		Status	0	NÃO	-21,7796	-46,6305
	09/07/2024 16:00:43	MG - POÇOS DE CALDAS - Próx. Rua Antônio Bertolan	Porta do Motorista aberta		Status	0	NÃO	-21,7796	-46,6305
	09/07/2024 16:00:43	MG - POÇOS DE CALDAS - Próx. Rua Antônio Bertolan	Parada do Veículo		Alerta de Software	0	NÃO	-21,7796	-46,6305
	09/07/2024 15:58:43	MG - POÇOS DE CALDAS - Próx. Rua Antônio Bertolan	Parada do Veículo		Alerta de Software	0	NÃO	-21,7796	-46,6305
	09/07/2024 15:58:43	MG - POÇOS DE CALDAS - Próx. Rua Antônio Bertolan	Porta do Motorista aberta		Status	0	NÃO	-21,7796	-46,6305
	09/07/2024 15:58:43	MG - POÇOS DE CALDAS - Próx. Rua Antônio Bertolan	Porta do Baú 1 Aberta		Status	0	NÃO	-21,7796	-46,6305
	09/07/2024 15:58:42	MG - POÇOS DE CALDAS - Próx. Rua Antônio Bertolan	Porta do Baú 1 Aberta		Status	0	NÃO	-21,7796	-46,6305
	09/07/2024 15:58:42	MG - POÇOS DE CALDAS - Próx. Rua Antônio Bertolan	Porta do Motorista aberta		Evento	0	NÃO	-21,7796	-46,6305
	09/07/2024 15:58:42	MG - POÇOS DE CALDAS - Próx. Rua Antônio Bertolan	Parada do Veículo		Alerta de Software	0	NÃO	-21,7796	-46,6305
	09/07/2024 15:56:43	MG - POÇOS DE CALDAS - Próx. Rua Antônio Bertolan	Parada do Veículo		Alerta de Software	0	NÃO	-21,7796	-46,6305
	09/07/2024 15:56:43	MG - POÇOS DE CALDAS - Próx. Rua Antônio Bertolan	Porta do Motorista aberta		Status	0	NÃO	-21,7796	-46,6305
	09/07/2024 15:56:43	MG - POÇOS DE CALDAS - Próx. Rua Antônio Bertolan	Porta do Baú 1 Aberta		Status	0	NÃO	-21,7796	-46,6305
	09/07/2024 15:54:43	MG - POÇOS DE CALDAS - Próx. Rua Antônio Bertolan	Porta do Baú 1 Aberta		Status	0	NÃO	-21,7796	-46,6305
	09/07/2024 15:54:43	MG - POÇOS DE CALDAS - Próx. Rua Antônio Bertolan	Porta do Motorista aberta		Status	0	NÃO	-21,7796	-46,6305
	09/07/2024 15:54:43	MG - POÇOS DE CALDAS - Próx. Rua Antônio Bertolan	Parada do Veículo		Alerta de Software	0	NÃO	-21,7796	-46,6305
	09/07/2024 15:52:43	MG - POÇOS DE CALDAS - Próx. Rua Antônio Bertolan	Parada do Veículo		Alerta de Software	0	NÃO	-21,7796	-46,6305
	09/07/2024 15:52:43	MG - POÇOS DE CALDAS - Próx. Rua Antônio Bertolan	Porta do Motorista aberta		Status	0	NÃO	-21,7796	-46,6305
	09/07/2024 15:52:43	MG - POÇOS DE CALDAS - Próx. Rua Antônio Bertolan	Porta do Baú 1 Aberta		Status	0	NÃO	-21,7796	-46,6305
	09/07/2024 15:50:43	MG - POÇOS DE CALDAS - Próx. Rua Antônio Bertolan	Porta do Baú 1 Aberta		Status	0	NÃO	-21,7796	-46,6305
	09/07/2024 15:50:43	MG - POÇOS DE CALDAS - Próx. Rua Antônio Bertolan	Porta do Motorista aberta		Status	0	NÃO	-21,7796	-46,6305
	09/07/2024 15:50:43	MG - POÇOS DE CALDAS - Próx. Rua Antônio Bertolan	Parada do Veículo		Alerta de Software	0	NÃO	-21,7796	-46,6305
	09/07/2024 15:48:43	MG - POÇOS DE CALDAS - Próx. Rua Antônio Bertolan	Parada do Veículo		Alerta de Software	0	NÃO	-21,7796	-46,6305
	09/07/2024 15:48:43	MG - POÇOS DE CALDAS - Próx. Rua Antônio Bertolan	Porta do Motorista aberta		Status	0	NÃO	-21,7796	-46,6305
	09/07/2024 15:48:43	MG - POÇOS DE CALDAS - Próx. Rua Antônio Bertolan	Porta do Baú 1 Aberta		Status	0	NÃO	-21,7796	-46,6305
	09/07/2024 15:46:43	MG - POÇOS DE CALDAS - Próx. Rua Antônio Bertolan	Porta do Baú 1 Aberta		Status	0	NÃO	-21,7796	-46,6305
	09/07/2024 15:46:43	MG - POÇOS DE CALDAS - Próx. Rua Antônio Bertolan	Porta do Motorista aberta		Status	0	NÃO	-21,7796	-46,6305
	09/07/2024 15:46:43	MG - POÇOS DE CALDAS - Próx. Rua Antônio Bertolan	Parada do Veículo		Alerta de Software	0	NÃO	-21,7796	-46,6305
	09/07/2024 15:44:43	MG - POÇOS DE CALDAS - Próx. Rua Antônio Bertolan	Parada do Veículo		Alerta de Software	0	NÃO	-21,7796	-46,6305
	09/07/2024 15:44:43	MG - POÇOS DE CALDAS - Próx. Rua Antônio Bertolan	Porta do Motorista aberta		Status	0	NÃO	-21,7796	-46,6305
	09/07/2024 15:44:43	MG - POÇOS DE CALDAS - Próx. Rua Antônio Bertolan	Porta do Baú 1 Aberta		Status	0	NÃO	-21,7796	-46,6305
	09/07/2024 15:42:43	MG - POÇOS DE CALDAS - Próx. Rua Antônio Bertolan	Porta do Baú 1 Aberta		Status	0	NÃO	-21,7796	-46,6305
	09/07/2024 15:42:43	MG - POÇOS DE CALDAS - Próx. Rua Antônio Bertolan	Porta do Motorista aberta		Status	0	NÃO	-21,7796	-46,6305
	09/07/2024 15:42:43	MG - POÇOS DE CALDAS - Próx. Rua Antônio Bertolan	Parada do Veículo		Alerta de Software	0	NÃO	-21,7796	-46,6305
	09/07/2024 15:40:43	MG - POÇOS DE CALDAS - Próx. Rua Antônio Bertolan	Parada do Veículo		Alerta de Software	0	NÃO	-21,7796	-46,6305
	09/07/2024 15:40:43	MG - POÇOS DE CALDAS - Próx. Rua Antônio Bertolan	Porta do Motorista aberta		Status	0	NÃO	-21,7796	-46,6305
	09/07/2024 15:40:43	MG - POÇOS DE CALDAS - Próx. Rua Antônio Bertolan	Porta do Baú 1 Aberta		Status	0	NÃO	-21,7796	-46,6305

RELATÓRIO ANALÍTICO POR VEÍCULO






Período: 09/07/2024 00:00:00 à 15/07/2024 23:59:59

Identificador: SSU6D35 EDIVAN DAF XF480 2024 (2º Bloqueio Onix)

Placa: SSU6D35




- Legenda:**
-  Mensagens enviadas do Veículo (Veículo -> Central)
 -  Mensagens enviadas do Veículo (Controle de Jornada Cliente)
 -  Mensagens enviadas da Central (Central -> Veículo)


























Sentido:	Data e Hora:	Localização:	Mensagem:	Modo Emergência	Tipo Mensagem:	Vel. (Km/h)	Log ?	Latitude	Longitude
	09/07/2024 15:38:43	MG - POÇOS DE CALDAS - Próx. Rua Antônio Bertolan	Porta do Baú 1 Aberta		Status	0	NÃO	-21,7796	-46,6305
	09/07/2024 15:38:43	MG - POÇOS DE CALDAS - Próx. Rua Antônio Bertolan	Porta do Motorista aberta		Status	0	NÃO	-21,7796	-46,6305
	09/07/2024 15:38:43	MG - POÇOS DE CALDAS - Próx. Rua Antônio Bertolan	Parada do Veículo		Alerta de Software	0	NÃO	-21,7796	-46,6305
	09/07/2024 15:36:43	MG - POÇOS DE CALDAS - Próx. Rua Antônio Bertolan	Parada do Veículo		Alerta de Software	0	NÃO	-21,7796	-46,6305
	09/07/2024 15:36:43	MG - POÇOS DE CALDAS - Próx. Rua Antônio Bertolan	Porta do Motorista aberta		Status	0	NÃO	-21,7796	-46,6305
	09/07/2024 15:36:43	MG - POÇOS DE CALDAS - Próx. Rua Antônio Bertolan	Porta do Baú 1 Aberta		Status	0	NÃO	-21,7796	-46,6305
	09/07/2024 15:34:43	MG - POÇOS DE CALDAS - Próx. Rua Antônio Bertolan	Porta do Baú 1 Aberta		Status	0	NÃO	-21,7796	-46,6305
	09/07/2024 15:34:43	MG - POÇOS DE CALDAS - Próx. Rua Antônio Bertolan	Porta do Motorista aberta		Status	0	NÃO	-21,7796	-46,6305
	09/07/2024 15:34:43	MG - POÇOS DE CALDAS - Próx. Rua Antônio Bertolan	Parada do Veículo		Alerta de Software	0	NÃO	-21,7796	-46,6305
	09/07/2024 15:32:43	MG - POÇOS DE CALDAS - Próx. Rua Antônio Bertolan	Parada do Veículo		Alerta de Software	0	NÃO	-21,7796	-46,6305
	09/07/2024 15:32:43	MG - POÇOS DE CALDAS - Próx. Rua Antônio Bertolan	Porta do Motorista aberta		Status	0	NÃO	-21,7796	-46,6305
	09/07/2024 15:32:43	MG - POÇOS DE CALDAS - Próx. Rua Antônio Bertolan	Porta do Baú 1 Aberta		Status	0	NÃO	-21,7796	-46,6305
	09/07/2024 15:30:43	MG - POÇOS DE CALDAS - Próx. Rua Antônio Bertolan	Porta do Baú 1 Aberta		Status	0	NÃO	-21,7796	-46,6305
	09/07/2024 15:30:43	MG - POÇOS DE CALDAS - Próx. Rua Antônio Bertolan	Porta do Motorista aberta		Status	0	NÃO	-21,7796	-46,6305
	09/07/2024 15:30:43	MG - POÇOS DE CALDAS - Próx. Rua Antônio Bertolan	Parada do Veículo		Alerta de Software	0	NÃO	-21,7796	-46,6305
	09/07/2024 15:28:43	MG - POÇOS DE CALDAS - Próx. Rua Antônio Bertolan	Parada do Veículo		Alerta de Software	0	NÃO	-21,7796	-46,6305
	09/07/2024 15:28:43	MG - POÇOS DE CALDAS - Próx. Rua Antônio Bertolan	Porta do Motorista aberta		Status	0	NÃO	-21,7796	-46,6305
	09/07/2024 15:28:43	MG - POÇOS DE CALDAS - Próx. Rua Antônio Bertolan	Porta do Baú 1 Aberta		Status	0	NÃO	-21,7796	-46,6305
	09/07/2024 15:26:43	MG - POÇOS DE CALDAS - Próx. Rua Antônio Bertolan	Porta do Baú 1 Aberta		Status	0	NÃO	-21,7796	-46,6305
	09/07/2024 15:26:43	MG - POÇOS DE CALDAS - Próx. Rua Antônio Bertolan	Porta do Motorista aberta		Status	0	NÃO	-21,7796	-46,6305
	09/07/2024 15:26:43	MG - POÇOS DE CALDAS - Próx. Rua Antônio Bertolan	Parada do Veículo		Alerta de Software	0	NÃO	-21,7796	-46,6305
	09/07/2024 15:24:43	MG - POÇOS DE CALDAS - Próx. Rua Antônio Bertolan	Parada do Veículo		Alerta de Software	0	NÃO	-21,7796	-46,6305
	09/07/2024 15:24:43	MG - POÇOS DE CALDAS - Próx. Rua Antônio Bertolan	Entrada em Área de Controle 'SP+MG+Rio - Raio 400Km'		Alerta de Software	0	NÃO	-21,7796	-46,6305
	09/07/2024 15:24:43	MG - POÇOS DE CALDAS - Próx. Rua Antônio Bertolan	Porta do Motorista aberta		Status	0	NÃO	-21,7796	-46,6305
	09/07/2024 15:24:43	MG - POÇOS DE CALDAS - Próx. Rua Antônio Bertolan	Porta do Baú 1 Aberta		Status	0	NÃO	-21,7796	-46,6305
	09/07/2024 15:22:43	MG - POÇOS DE CALDAS - Próx. Rua Antônio Bertolan	Porta do Baú 1 Aberta		Status	0	NÃO	-21,7796	-46,6305
	09/07/2024 15:22:43	MG - POÇOS DE CALDAS - Próx. Rua Antônio Bertolan	Porta do Motorista aberta		Status	0	NÃO	-21,7796	-46,6305
	09/07/2024 15:22:43	MG - POÇOS DE CALDAS - Próx. Rua Antônio Bertolan	Parada do Veículo		Alerta de Software	0	NÃO	-21,7796	-46,6305
	09/07/2024 15:20:43	MG - POÇOS DE CALDAS - Próx. Rua Antônio Bertolan	Parada do Veículo		Alerta de Software	0	NÃO	-21,7796	-46,6305
	09/07/2024 15:20:43	MG - POÇOS DE CALDAS - Próx. Rua Antônio Bertolan	Porta do Motorista aberta		Status	0	NÃO	-21,7796	-46,6305
	09/07/2024 15:20:43	MG - POÇOS DE CALDAS - Próx. Rua Antônio Bertolan	Porta do Baú 1 Aberta		Status	0	NÃO	-21,7796	-46,6305
	09/07/2024 15:18:43	MG - POÇOS DE CALDAS - Próx. Rua Antônio Bertolan	Porta do Baú 1 Aberta		Status	0	NÃO	-21,7796	-46,6305
	09/07/2024 15:18:43	MG - POÇOS DE CALDAS - Próx. Rua Antônio Bertolan	Porta do Motorista aberta		Status	0	NÃO	-21,7796	-46,6305
	09/07/2024 15:18:43	MG - POÇOS DE CALDAS - Próx. Rua Antônio Bertolan	Parada do Veículo		Alerta de Software	0	NÃO	-21,7796	-46,6305
	09/07/2024 15:16:43	MG - POÇOS DE CALDAS - Próx. Rua Antônio Bertolan	Parada do Veículo		Alerta de Software	0	NÃO	-21,7796	-46,6305
	09/07/2024 15:16:43	MG - POÇOS DE CALDAS - Próx. Rua Antônio Bertolan	Porta do Motorista aberta		Status	0	NÃO	-21,7796	-46,6305
	09/07/2024 15:16:43	MG - POÇOS DE CALDAS - Próx. Rua Antônio Bertolan	Porta do Baú 1 Aberta		Status	0	NÃO	-21,7796	-46,6305

RELATÓRIO ANALÍTICO POR VEÍCULO

Período: 09/07/2024 00:00:00 à 15/07/2024 23:59:59
Identificador: SSU6D35 EDIVAN DAF XF480 2024 (2º Bloqueio Onix)
Placa: SSU6D35




- Legenda:**
-  Mensagens enviadas do Veículo (Veículo -> Central)
 -  Mensagens enviadas do Veículo (Controle de Jornada Cliente)
 -  Mensagens enviadas da Central (Central -> Veículo)



Sentido:	Data e Hora:	Localização:	Mensagem:	Modo Emergência	Tipo Mensagem:	Vel. (Km/h)	Log ?	Latitude	Longitude
	09/07/2024 15:14:43	MG - POÇOS DE CALDAS - Próx. Rua Antônio Bertolan	Porta do Baú 1 Aberta		Status	0	NÃO	-21,7796	-46,6305
	09/07/2024 15:14:43	MG - POÇOS DE CALDAS - Próx. Rua Antônio Bertolan	Porta do Motorista aberta		Status	0	NÃO	-21,7796	-46,6305
	09/07/2024 15:14:43	MG - POÇOS DE CALDAS - Próx. Rua Antônio Bertolan	Parada do Veículo		Alerta de Software	0	NÃO	-21,7796	-46,6305
	09/07/2024 15:12:43	MG - POÇOS DE CALDAS - Próx. Rua Antônio Bertolan	Parada do Veículo		Alerta de Software	0	NÃO	-21,7796	-46,6305
	09/07/2024 15:12:43	MG - POÇOS DE CALDAS - Próx. Rua Antônio Bertolan	Porta do Motorista aberta		Status	0	NÃO	-21,7796	-46,6305
	09/07/2024 15:12:43	MG - POÇOS DE CALDAS - Próx. Rua Antônio Bertolan	Porta do Baú 1 Aberta		Status	0	NÃO	-21,7796	-46,6305
	09/07/2024 15:10:43	MG - POÇOS DE CALDAS - Próx. Rua Antônio Bertolan	Porta do Baú 1 Aberta		Status	0	NÃO	-21,7796	-46,6305
	09/07/2024 15:10:43	MG - POÇOS DE CALDAS - Próx. Rua Antônio Bertolan	Porta do Motorista aberta		Status	0	NÃO	-21,7796	-46,6305
	09/07/2024 15:10:43	MG - POÇOS DE CALDAS - Próx. Rua Antônio Bertolan	Parada do Veículo		Alerta de Software	0	NÃO	-21,7796	-46,6305
	09/07/2024 15:08:43	MG - POÇOS DE CALDAS - Próx. Rua Antônio Bertolan	Porta do Baú 1 Aberta		Status	0	NÃO	-21,7796	-46,6305
	09/07/2024 15:08:43	MG - POÇOS DE CALDAS - Próx. Rua Antônio Bertolan	Porta do Motorista aberta		Status	0	NÃO	-21,7796	-46,6305
	09/07/2024 15:08:43	MG - POÇOS DE CALDAS - Próx. Rua Antônio Bertolan	Parada do Veículo		Alerta de Software	0	NÃO	-21,7796	-46,6305
	09/07/2024 15:08:42	MG - POÇOS DE CALDAS - Próx. Rua Antônio Bertolan	Porta do Motorista aberta		Evento	0	NÃO	-21,7796	-46,6305
	09/07/2024 15:08:42	MG - POÇOS DE CALDAS - Próx. Rua Antônio Bertolan	Porta do Baú 1 Aberta		Status	0	NÃO	-21,7796	-46,6305
	09/07/2024 15:08:38	MG - POÇOS DE CALDAS - Próx. Rua Antônio Bertolan	Parada do Veículo		Alerta de Software	0	NÃO	-21,7796	-46,6305
	09/07/2024 15:08:38	MG - POÇOS DE CALDAS - Próx. Rua Antônio Bertolan	Porta do Baú 1 Aberta		Status	0	NÃO	-21,7796	-46,6305
	09/07/2024 15:08:38	MG - POÇOS DE CALDAS - Próx. Rua Antônio Bertolan	Ignição desligada		Evento	0	NÃO	-21,7796	-46,6305
	09/07/2024 15:08:26	MG - POÇOS DE CALDAS - Próx. Rua Antônio Bertolan	Porta do Baú 1 Aberta		Status	0	NÃO	-21,7796	-46,6305
	09/07/2024 15:08:26	MG - POÇOS DE CALDAS - Próx. Rua Antônio Bertolan	Parada do Veículo		Alerta de Software	0	NÃO	-21,7796	-46,6305
	09/07/2024 15:08:26	MG - POÇOS DE CALDAS - Próx. Rua Antônio Bertolan	Ignição ligada		Evento	0	NÃO	-21,7796	-46,6305
	09/07/2024 15:06:43	MG - POÇOS DE CALDAS - Próx. Rua Antônio Bertolan	Parada do Veículo		Alerta de Software	0	NÃO	-21,7796	-46,6305
	09/07/2024 15:06:43	MG - POÇOS DE CALDAS - Próx. Rua Antônio Bertolan	Porta do Motorista aberta		Status	0	NÃO	-21,7796	-46,6305
	09/07/2024 15:06:43	MG - POÇOS DE CALDAS - Próx. Rua Antônio Bertolan	Porta do Baú 1 Aberta		Status	0	NÃO	-21,7796	-46,6305
	09/07/2024 15:04:43	MG - POÇOS DE CALDAS - Próx. Rua Antônio Bertolan	Porta do Baú 1 Aberta		Status	0	NÃO	-21,7796	-46,6305
	09/07/2024 15:04:43	MG - POÇOS DE CALDAS - Próx. Rua Antônio Bertolan	Porta do Motorista aberta		Status	0	NÃO	-21,7796	-46,6305
	09/07/2024 15:04:43	MG - POÇOS DE CALDAS - Próx. Rua Antônio Bertolan	Parada do Veículo		Alerta de Software	0	NÃO	-21,7796	-46,6305
	09/07/2024 15:02:43	MG - POÇOS DE CALDAS - Próx. Rua Antônio Bertolan	Parada do Veículo		Alerta de Software	0	NÃO	-21,7796	-46,6305
	09/07/2024 15:02:43	MG - POÇOS DE CALDAS - Próx. Rua Antônio Bertolan	Porta do Motorista aberta		Status	0	NÃO	-21,7796	-46,6305
	09/07/2024 15:02:43	MG - POÇOS DE CALDAS - Próx. Rua Antônio Bertolan	Porta do Baú 1 Aberta		Status	0	NÃO	-21,7796	-46,6305
	09/07/2024 15:00:43	MG - POÇOS DE CALDAS - Próx. Rua Antônio Bertolan	Porta do Baú 1 Aberta		Status	0	NÃO	-21,7796	-46,6305
	09/07/2024 15:00:43	MG - POÇOS DE CALDAS - Próx. Rua Antônio Bertolan	Porta do Motorista aberta		Status	0	NÃO	-21,7796	-46,6305
	09/07/2024 15:00:43	MG - POÇOS DE CALDAS - Próx. Rua Antônio Bertolan	Parada do Veículo		Alerta de Software	0	NÃO	-21,7796	-46,6305
	09/07/2024 14:58:43	MG - POÇOS DE CALDAS - Próx. Rua Antônio Bertolan	Parada do Veículo		Alerta de Software	0	NÃO	-21,7796	-46,6305
	09/07/2024 14:58:43	MG - POÇOS DE CALDAS - Próx. Rua Antônio Bertolan	Porta do Motorista aberta		Status	0	NÃO	-21,7796	-46,6305
	09/07/2024 14:58:43	MG - POÇOS DE CALDAS - Próx. Rua Antônio Bertolan	Porta do Baú 1 Aberta		Status	0	NÃO	-21,7796	-46,6305
	09/07/2024 14:57:10	MG - POÇOS DE CALDAS - Próx. Rua Antônio Bertolan	Porta do Baú 1 Aberta		Status	0	NÃO	-21,7796	-46,6305
	09/07/2024 14:57:10	MG - POÇOS DE CALDAS - Próx. Rua Antônio Bertolan	Porta do Motorista aberta		Evento	0	NÃO	-21,7796	-46,6305

RELATÓRIO ANALÍTICO POR VEÍCULO

Período: 09/07/2024 00:00:00 à 15/07/2024 23:59:59
Identificador: SSU6D35 EDIVAN DAF XF480 2024 (2º Bloqueio Onix)
Placa: SSU6D35




- Legenda:**
-  Mensagens enviadas do Veículo (Veículo -> Central)
 -  Mensagens enviadas do Veículo (Controle de Jornada Cliente)
 -  Mensagens enviadas da Central (Central -> Veículo)



Sentido:	Data e Hora:	Localização:	Mensagem:	Modo Emergência	Tipo Mensagem:	Vel. (Km/h)	Log ?	Latitude	Longitude
	09/07/2024 14:57:10	MG - POÇOS DE CALDAS - Próx. Rua Antônio Bertolan	Parada do Veículo		Alerta de Software	0	NÃO	-21,7796	-46,6305
	09/07/2024 14:56:43	MG - POÇOS DE CALDAS - Próx. Rua Antônio Bertolan	Parada do Veículo		Alerta de Software	0	NÃO	-21,7796	-46,6305
	09/07/2024 14:56:43	MG - POÇOS DE CALDAS - Próx. Rua Antônio Bertolan	Porta do Baú 1 Aberta		Status	0	NÃO	-21,7796	-46,6305
	09/07/2024 14:54:43	MG - POÇOS DE CALDAS - Próx. Rua Antônio Bertolan	Porta do Baú 1 Aberta		Status	0	NÃO	-21,7796	-46,6305
	09/07/2024 14:54:43	MG - POÇOS DE CALDAS - Próx. Rua Antônio Bertolan	Parada do Veículo		Alerta de Software	0	NÃO	-21,7796	-46,6305
	09/07/2024 14:52:43	MG - POÇOS DE CALDAS - Próx. Rua Antônio Bertolan	Parada do Veículo		Alerta de Software	0	NÃO	-21,7796	-46,6305
	09/07/2024 14:52:43	MG - POÇOS DE CALDAS - Próx. Rua Antônio Bertolan	Porta do Baú 1 Aberta		Status	0	NÃO	-21,7796	-46,6305
	09/07/2024 14:51:00	MG - POÇOS DE CALDAS - Próx. Rua Antônio Bertolan	Porta do Baú 1 Aberta		Status	0	NÃO	-21,7796	-46,6305
	09/07/2024 14:51:00	MG - POÇOS DE CALDAS - Próx. Rua Antônio Bertolan	Porta do Motorista aberta		Evento	0	NÃO	-21,7796	-46,6305
	09/07/2024 14:51:00	MG - POÇOS DE CALDAS - Próx. Rua Antônio Bertolan	Parada do Veículo		Alerta de Software	0	NÃO	-21,7796	-46,6305
	09/07/2024 14:50:43	MG - POÇOS DE CALDAS - Próx. Rua Antônio Bertolan	Parada do Veículo		Alerta de Software	0	NÃO	-21,7796	-46,6305
	09/07/2024 14:50:43	MG - POÇOS DE CALDAS - Próx. Rua Antônio Bertolan	Porta do Baú 1 Aberta		Status	0	NÃO	-21,7796	-46,6305
	09/07/2024 14:48:43	MG - POÇOS DE CALDAS - Próx. Rua Antônio Bertolan	Porta do Baú 1 Aberta		Status	0	NÃO	-21,7796	-46,6305
	09/07/2024 14:48:43	MG - POÇOS DE CALDAS - Próx. Rua Antônio Bertolan	Parada do Veículo		Alerta de Software	0	NÃO	-21,7796	-46,6305
	09/07/2024 14:46:43	MG - POÇOS DE CALDAS - Próx. Rua Antônio Bertolan	Parada do Veículo		Alerta de Software	0	NÃO	-21,7796	-46,6305
	09/07/2024 14:46:43	MG - POÇOS DE CALDAS - Próx. Rua Antônio Bertolan	Porta do Baú 1 Aberta		Status	0	NÃO	-21,7796	-46,6305
	09/07/2024 14:44:43	MG - POÇOS DE CALDAS - Próx. Rua Antônio Bertolan	Porta do Baú 1 Aberta		Status	0	NÃO	-21,7796	-46,6305
	09/07/2024 14:44:43	MG - POÇOS DE CALDAS - Próx. Rua Antônio Bertolan	Parada do Veículo		Alerta de Software	0	NÃO	-21,7796	-46,6305
	09/07/2024 14:42:43	MG - POÇOS DE CALDAS - Próx. Rua Antônio Bertolan	Parada do Veículo		Alerta de Software	0	NÃO	-21,7796	-46,6305
	09/07/2024 14:42:43	MG - POÇOS DE CALDAS - Próx. Rua Antônio Bertolan	Porta do Baú 1 Aberta		Status	0	NÃO	-21,7796	-46,6305
	09/07/2024 14:40:43	MG - POÇOS DE CALDAS - Próx. Rua Antônio Bertolan	Porta do Baú 1 Aberta		Status	0	NÃO	-21,7796	-46,6305
	09/07/2024 14:40:43	MG - POÇOS DE CALDAS - Próx. Rua Antônio Bertolan	Parada do Veículo		Alerta de Software	0	NÃO	-21,7796	-46,6305
	09/07/2024 14:40:43	MG - POÇOS DE CALDAS - Próx. Rua Antônio Bertolan	Entrada em Área de Controle 'SP+MG+Rio - Raio 400Km'		Alerta de Software	0	NÃO	-21,7796	-46,6305
	09/07/2024 14:38:43	MG - POÇOS DE CALDAS - Próx. Rua Antônio Bertolan	Parada do Veículo		Alerta de Software	0	NÃO	-21,7796	-46,6305
	09/07/2024 14:38:43	MG - POÇOS DE CALDAS - Próx. Rua Antônio Bertolan	Porta do Baú 1 Aberta		Status	0	NÃO	-21,7796	-46,6305
	09/07/2024 14:36:43	MG - POÇOS DE CALDAS - Próx. Rua Antônio Bertolan	Porta do Baú 1 Aberta		Status	0	NÃO	-21,7796	-46,6305
	09/07/2024 14:36:43	MG - POÇOS DE CALDAS - Próx. Rua Antônio Bertolan	Parada do Veículo		Alerta de Software	0	NÃO	-21,7796	-46,6305
	09/07/2024 14:36:43	MG - POÇOS DE CALDAS - Próx. Rua Antônio Bertolan	Entrada em Área de Controle 'SP+MG+Rio - Raio 400Km'		Alerta de Software	0	NÃO	-21,7796	-46,6305
	09/07/2024 14:34:43	MG - POÇOS DE CALDAS - Próx. Rua Antônio Bertolan	Parada do Veículo		Alerta de Software	0	NÃO	-21,7796	-46,6305
	09/07/2024 14:34:43	MG - POÇOS DE CALDAS - Próx. Rua Antônio Bertolan	Porta do Baú 1 Aberta		Status	0	NÃO	-21,7796	-46,6305
	09/07/2024 14:32:43	MG - POÇOS DE CALDAS - Próx. Rua Antônio Bertolan	Porta do Baú 1 Aberta		Status	0	NÃO	-21,7796	-46,6305
	09/07/2024 14:32:43	MG - POÇOS DE CALDAS - Próx. Rua Antônio Bertolan	Parada do Veículo		Alerta de Software	0	NÃO	-21,7796	-46,6305
	09/07/2024 14:30:43	MG - POÇOS DE CALDAS - Próx. Rua Antônio Bertolan	Parada do Veículo		Alerta de Software	0	NÃO	-21,7796	-46,6305
	09/07/2024 14:30:43	MG - POÇOS DE CALDAS - Próx. Rua Antônio Bertolan	Porta do Baú 1 Aberta		Status	0	NÃO	-21,7796	-46,6305
	09/07/2024 14:28:43	MG - POÇOS DE CALDAS - Próx. Rua Antônio Bertolan	Porta do Motorista aberta		Status	0	NÃO	-21,7796	-46,6305
	09/07/2024 14:28:43	MG - POÇOS DE CALDAS - Próx. Rua Antônio Bertolan	Porta do Baú 1 Aberta		Status	0	NÃO	-21,7796	-46,6305
	09/07/2024 14:28:43	MG - POÇOS DE CALDAS - Próx. Rua Antônio Bertolan	Parada do Veículo		Alerta de Software	0	NÃO	-21,7796	-46,6305

RELATÓRIO ANALÍTICO POR VEÍCULO

Período: 09/07/2024 00:00:00 à 15/07/2024 23:59:59
Identificador: SSU6D35 EDIVAN DAF XF480 2024 (2º Bloqueio Onix)
Placa: SSU6D35

- Legenda:**
-  Mensagens enviadas do Veículo (Veículo -> Central)
 -  Mensagens enviadas do Veículo (Controle de Jornada Cliente)
 -  Mensagens enviadas da Central (Central -> Veículo)



Sentido:	Data e Hora:	Localização:	Mensagem:	Modo Emergência	Tipo Mensagem:	Vel. (Km/h)	Log ?	Latitude	Longitude
	09/07/2024 14:28:40	MG - POÇOS DE CALDAS - Próx. Rua Antônio Bertolan	Parada do Veículo		Alerta de Software	0	NÃO	-21,7796	-46,6305
	09/07/2024 14:28:40	MG - POÇOS DE CALDAS - Próx. Rua Antônio Bertolan	Porta do Baú 1 Aberta		Status	0	NÃO	-21,7796	-46,6305
	09/07/2024 14:28:40	MG - POÇOS DE CALDAS - Próx. Rua Antônio Bertolan	Porta do Motorista aberta		Evento	0	NÃO	-21,7796	-46,6305
	09/07/2024 14:26:43	MG - POÇOS DE CALDAS - Próx. Rua Antônio Bertolan	Porta do Baú 1 Aberta		Status	0	NÃO	-21,7796	-46,6305
	09/07/2024 14:26:43	MG - POÇOS DE CALDAS - Próx. Rua Antônio Bertolan	Parada do Veículo		Alerta de Software	0	NÃO	-21,7796	-46,6305
	09/07/2024 14:24:43	MG - POÇOS DE CALDAS - Próx. Rua Antônio Bertolan	Parada do Veículo		Alerta de Software	0	NÃO	-21,7796	-46,6305
	09/07/2024 14:24:43	MG - POÇOS DE CALDAS - Próx. Rua Antônio Bertolan	Entrada em Área de Controle 'SP+MG+Rio - Raio 400Km'		Alerta de Software	0	NÃO	-21,7796	-46,6305
	09/07/2024 14:24:43	MG - POÇOS DE CALDAS - Próx. Rua Antônio Bertolan	Porta do Baú 1 Aberta		Status	0	NÃO	-21,7796	-46,6305
	09/07/2024 14:22:43	MG - POÇOS DE CALDAS - Próx. Rua Antônio Bertolan	Porta do Baú 1 Aberta		Status	0	NÃO	-21,7796	-46,6305
	09/07/2024 14:22:43	MG - POÇOS DE CALDAS - Próx. Rua Antônio Bertolan	Parada do Veículo		Alerta de Software	0	NÃO	-21,7796	-46,6305
	09/07/2024 14:20:43	MG - POÇOS DE CALDAS - Próx. Rua Antônio Bertolan	Parada do Veículo		Alerta de Software	0	NÃO	-21,7796	-46,6305
	09/07/2024 14:20:43	MG - POÇOS DE CALDAS - Próx. Rua Antônio Bertolan	Porta do Baú 1 Aberta		Status	0	NÃO	-21,7796	-46,6305
	09/07/2024 14:18:43	MG - POÇOS DE CALDAS - Próx. Rua Antônio Bertolan	Porta do Baú 1 Aberta		Status	0	NÃO	-21,7796	-46,6305
	09/07/2024 14:18:43	MG - POÇOS DE CALDAS - Próx. Rua Antônio Bertolan	Parada do Veículo		Alerta de Software	0	NÃO	-21,7796	-46,6305
	09/07/2024 14:16:43	MG - POÇOS DE CALDAS - Próx. Rua Antônio Bertolan	Parada do Veículo		Alerta de Software	0	NÃO	-21,7796	-46,6305
	09/07/2024 14:16:43	MG - POÇOS DE CALDAS - Próx. Rua Antônio Bertolan	Porta do Baú 1 Aberta		Status	0	NÃO	-21,7796	-46,6305
	09/07/2024 14:14:43	MG - POÇOS DE CALDAS - Próx. Rua Antônio Bertolan	Porta do Baú 1 Aberta		Status	0	NÃO	-21,7796	-46,6305
	09/07/2024 14:14:43	MG - POÇOS DE CALDAS - Próx. Rua Antônio Bertolan	Parada do Veículo		Alerta de Software	0	NÃO	-21,7796	-46,6305
	09/07/2024 14:12:43	MG - POÇOS DE CALDAS - Próx. Rua Antônio Bertolan	Parada do Veículo		Alerta de Software	0	NÃO	-21,7796	-46,6305
	09/07/2024 14:12:43	MG - POÇOS DE CALDAS - Próx. Rua Antônio Bertolan	Porta do Baú 1 Aberta		Status	0	NÃO	-21,7796	-46,6305
	09/07/2024 14:10:43	MG - POÇOS DE CALDAS - Próx. Rua Antônio Bertolan	Porta do Baú 1 Aberta		Status	0	NÃO	-21,7796	-46,6305
	09/07/2024 14:10:43	MG - POÇOS DE CALDAS - Próx. Rua Antônio Bertolan	Parada do Veículo		Alerta de Software	0	NÃO	-21,7796	-46,6305
	09/07/2024 14:08:43	MG - POÇOS DE CALDAS - Próx. Rua Antônio Bertolan	Parada do Veículo		Alerta de Software	0	NÃO	-21,7796	-46,6305
	09/07/2024 14:08:43	MG - POÇOS DE CALDAS - Próx. Rua Antônio Bertolan	Porta do Baú 1 Aberta		Status	0	NÃO	-21,7796	-46,6305
	09/07/2024 14:06:43	MG - POÇOS DE CALDAS - Próx. Rua Antônio Bertolan	Porta do Baú 1 Aberta		Status	0	NÃO	-21,7796	-46,6305
	09/07/2024 14:06:43	MG - POÇOS DE CALDAS - Próx. Rua Antônio Bertolan	Parada do Veículo		Alerta de Software	0	NÃO	-21,7796	-46,6305
	09/07/2024 14:04:43	MG - POÇOS DE CALDAS - Próx. Rua Antônio Bertolan	Parada do Veículo		Alerta de Software	0	NÃO	-21,7796	-46,6305
	09/07/2024 14:04:43	MG - POÇOS DE CALDAS - Próx. Rua Antônio Bertolan	Porta do Baú 1 Aberta		Status	0	NÃO	-21,7796	-46,6305
	09/07/2024 14:03:10	MG - POÇOS DE CALDAS - Próx. Rua Antônio Bertolan	Porta do Baú 1 Aberta		Status	0	NÃO	-21,7796	-46,6305
	09/07/2024 14:03:10	MG - POÇOS DE CALDAS - Próx. Rua Antônio Bertolan	Porta do Motorista aberta		Evento	0	NÃO	-21,7796	-46,6305
	09/07/2024 14:03:10	MG - POÇOS DE CALDAS - Próx. Rua Antônio Bertolan	Parada do Veículo		Alerta de Software	0	NÃO	-21,7796	-46,6305
	09/07/2024 14:02:43	MG - POÇOS DE CALDAS - Próx. Rua Antônio Bertolan	Parada do Veículo		Alerta de Software	0	NÃO	-21,7796	-46,6305
	09/07/2024 14:02:43	MG - POÇOS DE CALDAS - Próx. Rua Antônio Bertolan	Porta do Baú 1 Aberta		Status	0	NÃO	-21,7796	-46,6305
	09/07/2024 14:02:26	MG - POÇOS DE CALDAS - Próx. Rua Antônio Bertolan	Porta do Baú 1 Aberta		Status	0	NÃO	-21,7796	-46,6305
	09/07/2024 14:02:26	MG - POÇOS DE CALDAS - Próx. Rua Antônio Bertolan	Porta do Motorista aberta		Evento	0	NÃO	-21,7796	-46,6305
	09/07/2024 14:02:26	MG - POÇOS DE CALDAS - Próx. Rua Antônio Bertolan	Parada do Veículo		Alerta de Software	0	NÃO	-21,7796	-46,6305
	09/07/2024 14:02:21	MG - POÇOS DE CALDAS - Próx. Rua Antônio Bertolan	Porta do Baú 1 Aberta		Status	0	NÃO	-21,7796	-46,6305

RELATÓRIO ANALÍTICO POR VEÍCULO

























Período: 09/07/2024 00:00:00 à 15/07/2024 23:59:59

Identificador: SSU6D35 EDIVAN DAF XF480 2024 (2º Bloqueio Onix)

Placa: SSU6D35

- Legenda:**
-  Mensagens enviadas do Veículo (Veículo -> Central)
 -  Mensagens enviadas do Veículo (Controle de Jornada Cliente)
 -  Mensagens enviadas da Central (Central -> Veículo)



Sentido:	Data e Hora:	Localização:	Mensagem:	Modo Emergência	Tipo Mensagem:	Vel. (Km/h)	Log ?	Latitude	Longitude
	09/07/2024 14:02:21	MG - POÇOS DE CALDAS - Próx. Rua Antônio Bertolan	Ignição desligada		Evento	0	NÃO	-21,7796	-46,6305
	09/07/2024 14:01:24	MG - POÇOS DE CALDAS - Próx. Rua Antônio Bertolan	Porta do Baú 1 Aberta		Status	0	NÃO	-21,7796	-46,6305
	09/07/2024 14:01:24	MG - POÇOS DE CALDAS - Próx. Rua Antônio Bertolan	Porta do Motorista aberta		Evento	0	NÃO	-21,7796	-46,6305
	09/07/2024 14:01:24	MG - POÇOS DE CALDAS - Próx. Rua Antônio Bertolan	Parada do Veículo		Alerta de Software	0	NÃO	-21,7796	-46,6305
	09/07/2024 14:01:24	MG - POÇOS DE CALDAS - Próx. Rua Antônio Bertolan	Ignição ligada		Status	0	NÃO	-21,7796	-46,6305
	09/07/2024 14:00:47	MG - POÇOS DE CALDAS - Próx. Rua Antônio Bertolan	Ignição ligada		Status	0	NÃO	-21,7796	-46,6305
	09/07/2024 14:00:47	MG - POÇOS DE CALDAS - Próx. Rua Antônio Bertolan	Parada do Veículo		Alerta de Software	0	NÃO	-21,7796	-46,6305
	09/07/2024 14:00:47	MG - POÇOS DE CALDAS - Próx. Rua Antônio Bertolan	Porta do Baú 1 Aberta		Evento	0	NÃO	-21,7796	-46,6305
	09/07/2024 14:00:43	MG - POÇOS DE CALDAS - Próx. Rua Antônio Bertolan	Parada do Veículo		Alerta de Software	0	NÃO	-21,7796	-46,6305
	09/07/2024 14:00:43	MG - POÇOS DE CALDAS - Próx. Rua Antônio Bertolan	Ignição ligada		Status	0	NÃO	-21,7796	-46,6305
	09/07/2024 14:00:09	MG - POÇOS DE CALDAS - Próx. Rua Antônio Bertolan	Ignição ligada		Status	0	NÃO	-21,7796	-46,6305
	09/07/2024 14:00:09	MG - POÇOS DE CALDAS - Próx. Rua Antônio Bertolan	Parada do Veículo		Alerta de Software	0	NÃO	-21,7796	-46,6305
	09/07/2024 14:00:09	MG - POÇOS DE CALDAS - Próx. Rua Antônio Bertolan	Botão de trava de baú pressionado		Evento	0	NÃO	-21,7796	-46,6305
	09/07/2024 14:00:09	MG - POÇOS DE CALDAS - Próx. Rua Antônio Bertolan	Porta do Motorista aberta		Status	0	NÃO	-21,7796	-46,6305
	09/07/2024 14:00:02	MG - POÇOS DE CALDAS - Próx. Rua Antônio Bertolan	Porta do Motorista aberta		Status	0	NÃO	-21,7796	-46,6305
	09/07/2024 14:00:02	MG - POÇOS DE CALDAS - Próx. Rua Antônio Bertolan	Botão de trava de baú pressionado		Evento	0	NÃO	-21,7796	-46,6305
	09/07/2024 14:00:02	MG - POÇOS DE CALDAS - Próx. Rua Antônio Bertolan	Ignição ligada		Status	0	NÃO	-21,7796	-46,6305
	09/07/2024 14:00:01	MG - POÇOS DE CALDAS - Próx. Rua Antônio Bertolan	Ignição ligada		Status	0	NÃO	-21,7796	-46,6305
	09/07/2024 14:00:01	MG - POÇOS DE CALDAS - Próx. Rua Antônio Bertolan	Porta do Motorista aberta		Evento	0	NÃO	-21,7796	-46,6305
	09/07/2024 13:58:43	MG - POÇOS DE CALDAS - Próx. Rua Antônio Bertolan	Ignição ligada		Status	5	NÃO	-21,7800	-46,6306
	09/07/2024 13:58:21	MG - POÇOS DE CALDAS - Próx. Rua Antônio Bertolan	Porta do Motorista aberta		Evento	0	NÃO	-21,7801	-46,6308
	09/07/2024 13:58:21	MG - POÇOS DE CALDAS - Próx. Rua Antônio Bertolan	Parada do Veículo		Alerta de Software	0	NÃO	-21,7801	-46,6308
	09/07/2024 13:58:21	MG - POÇOS DE CALDAS - Próx. Rua Antônio Bertolan	Ignição ligada		Status	0	NÃO	-21,7801	-46,6308
	09/07/2024 13:56:55	MG - POÇOS DE CALDAS - Próx. Rua Antônio Bertolan	Ignição ligada		Status	0	NÃO	-21,7801	-46,6308
	09/07/2024 13:56:55	MG - POÇOS DE CALDAS - Próx. Rua Antônio Bertolan	Parada do Veículo		Alerta de Software	0	NÃO	-21,7801	-46,6308
	09/07/2024 13:56:55	MG - POÇOS DE CALDAS - Próx. Rua Antônio Bertolan	Porta do Motorista aberta		Evento	0	NÃO	-21,7801	-46,6308
	09/07/2024 13:56:43	MG - POÇOS DE CALDAS - Próx. Rua Antônio Bertolan	Parada do Veículo		Alerta de Software	0	NÃO	-21,7801	-46,6308
	09/07/2024 13:56:43	MG - POÇOS DE CALDAS - Próx. Rua Antônio Bertolan	Ignição ligada		Status	0	NÃO	-21,7801	-46,6308
	09/07/2024 13:55:23	MG - POÇOS DE CALDAS - Rua Antônio Bertolan	Ignição ligada		Status	0	NÃO	-21,7795	-46,6312
	09/07/2024 13:55:23	MG - POÇOS DE CALDAS - Rua Antônio Bertolan	Parada do Veículo		Alerta de Software	0	NÃO	-21,7795	-46,6312
	09/07/2024 13:54:43	MG - POÇOS DE CALDAS - Avenida João Pinheiro	Ignição ligada		Status	9	NÃO	-21,7793	-46,6314
	09/07/2024 13:52:51	MG - POÇOS DE CALDAS - Avenida João Pinheiro	Ignição ligada		Status	18	NÃO	-21,7762	-46,6231
	09/07/2024 13:52:51	MG - POÇOS DE CALDAS - Avenida João Pinheiro	Auto Travamentos da(s) Trava(s) de Baú		Evento	18	NÃO	-21,7762	-46,6231
	09/07/2024 13:52:43	MG - POÇOS DE CALDAS - Avenida João Pinheiro	Ignição ligada		Status	11	NÃO	-21,7760	-46,6229
	09/07/2024 13:51:41	MG - POÇOS DE CALDAS - Próx. Avenida João Pinheiro	Porta do Motorista aberta		Evento	0	NÃO	-21,7756	-46,6228
	09/07/2024 13:51:41	MG - POÇOS DE CALDAS - Próx. Avenida João Pinheiro	Ignição ligada		Status	0	NÃO	-21,7756	-46,6228
	09/07/2024 13:51:41	MG - POÇOS DE CALDAS - Próx. Avenida João Pinheiro	Parada do Veículo		Alerta de Software	0	NÃO	-21,7756	-46,6228

RELATÓRIO ANALÍTICO POR VEÍCULO



Período: 09/07/2024 00:00:00 à 15/07/2024 23:59:59

Identificador: SSU6D35 EDIVAN DAF XF480 2024 (2º Bloqueio Onix)

Placa: SSU6D35

- Legenda:**
-  Mensagens enviadas do Veículo (Veículo -> Central)
 -  Mensagens enviadas do Veículo (Controle de Jornada Cliente)
 -  Mensagens enviadas da Central (Central -> Veículo)






Sentido:	Data e Hora:	Localização:	Mensagem:	Modo Emergência	Tipo Mensagem:	Vel. (Km/h)	Log ?	Latitude	Longitude
	09/07/2024 13:50:57	MG - POÇOS DE CALDAS - Próx. Avenida João Pinheiro	Parada do Veículo		Alerta de Software	0	NÃO	-21,7756	-46,6228
	09/07/2024 13:50:57	MG - POÇOS DE CALDAS - Próx. Avenida João Pinheiro	Ignição ligada		Status	0	NÃO	-21,7756	-46,6228
	09/07/2024 13:50:57	MG - POÇOS DE CALDAS - Próx. Avenida João Pinheiro	Porta do Baú 1 Fechada		Evento	0	NÃO	-21,7756	-46,6228
	09/07/2024 13:50:43	MG - POÇOS DE CALDAS - Próx. Avenida João Pinheiro	Porta do Baú 1 Aberta		Status	0	NÃO	-21,7756	-46,6228
	09/07/2024 13:50:43	MG - POÇOS DE CALDAS - Próx. Avenida João Pinheiro	Ignição ligada		Status	0	NÃO	-21,7756	-46,6228
	09/07/2024 13:50:43	MG - POÇOS DE CALDAS - Próx. Avenida João Pinheiro	Parada do Veículo		Alerta de Software	0	NÃO	-21,7756	-46,6228
	09/07/2024 13:50:33	MG - POÇOS DE CALDAS - Próx. Avenida João Pinheiro	Ignição ligada		Status	0	NÃO	-21,7756	-46,6228
	09/07/2024 13:50:33	MG - POÇOS DE CALDAS - Próx. Avenida João Pinheiro	Porta do Baú 1 Aberta		Evento	0	NÃO	-21,7756	-46,6228
	09/07/2024 13:49:56	MG - POÇOS DE CALDAS - Próx. Avenida João Pinheiro	Porta do Motorista aberta		Evento	0	NÃO	-21,7756	-46,6228
	09/07/2024 13:49:56	MG - POÇOS DE CALDAS - Próx. Avenida João Pinheiro	Parada do Veículo		Alerta de Software	0	NÃO	-21,7756	-46,6228
	09/07/2024 13:49:56	MG - POÇOS DE CALDAS - Próx. Avenida João Pinheiro	Ignição ligada		Status	0	NÃO	-21,7756	-46,6228
	09/07/2024 13:49:49	MG - POÇOS DE CALDAS - Próx. Avenida João Pinheiro	Ignição ligada		Status	0	NÃO	-21,7756	-46,6228
	09/07/2024 13:49:49	MG - POÇOS DE CALDAS - Próx. Avenida João Pinheiro	Parada do Veículo		Alerta de Software	0	NÃO	-21,7756	-46,6228
	09/07/2024 13:49:49	MG - POÇOS DE CALDAS - Próx. Avenida João Pinheiro	Botão de trava de baú pressionado		Evento	0	NÃO	-21,7756	-46,6228
	09/07/2024 13:49:28	MG - POÇOS DE CALDAS - Próx. Avenida João Pinheiro	Parada do Veículo		Alerta de Software	0	NÃO	-21,7756	-46,6228
	09/07/2024 13:49:28	MG - POÇOS DE CALDAS - Próx. Avenida João Pinheiro	Ignição ligada		Evento	0	NÃO	-21,7756	-46,6228
	09/07/2024 13:48:55	MG - POÇOS DE CALDAS - Próx. Avenida João Pinheiro	Parada do Veículo		Alerta de Software	0	NÃO	-21,7755	-46,6228
	09/07/2024 13:48:55	MG - POÇOS DE CALDAS - Próx. Avenida João Pinheiro	Porta do Motorista aberta		Evento	0	NÃO	-21,7755	-46,6228
	09/07/2024 13:48:43	MG - POÇOS DE CALDAS - Próx. Avenida João Pinheiro	Parada do Veículo		Alerta de Software	0	NÃO	-21,7755	-46,6228
	09/07/2024 13:46:43	MG - POÇOS DE CALDAS - Próx. Avenida João Pinheiro	Parada do Veículo		Alerta de Software	0	NÃO	-21,7756	-46,6228
	09/07/2024 13:45:10	MG - POÇOS DE CALDAS - Próx. Avenida João Pinheiro	Parada do Veículo		Alerta de Software	0	NÃO	-21,7756	-46,6227
	09/07/2024 13:45:10	MG - POÇOS DE CALDAS - Próx. Avenida João Pinheiro	Porta do Carona aberta		Evento	0	NÃO	-21,7756	-46,6227
	09/07/2024 13:44:43	MG - POÇOS DE CALDAS - Próx. Avenida João Pinheiro	Parada do Veículo		Alerta de Software	0	NÃO	-21,7756	-46,6227
	09/07/2024 13:42:43	MG - POÇOS DE CALDAS - Próx. Avenida João Pinheiro	Parada do Veículo		Alerta de Software	0	NÃO	-21,7756	-46,6227
	09/07/2024 13:42:17	MG - POÇOS DE CALDAS - Próx. Avenida João Pinheiro	Parada do Veículo		Alerta de Software	0	NÃO	-21,7756	-46,6227
	09/07/2024 13:42:17	MG - POÇOS DE CALDAS - Próx. Avenida João Pinheiro	Porta do Baú 1 Fechada		Evento	0	NÃO	-21,7756	-46,6227
	09/07/2024 13:40:43	MG - POÇOS DE CALDAS - Próx. Avenida João Pinheiro	Porta do Baú 1 Aberta		Status	0	NÃO	-21,7755	-46,6227
	09/07/2024 13:40:43	MG - POÇOS DE CALDAS - Próx. Avenida João Pinheiro	Parada do Veículo		Alerta de Software	0	NÃO	-21,7755	-46,6227
	09/07/2024 13:38:43	MG - POÇOS DE CALDAS - Próx. Avenida João Pinheiro	Parada do Veículo		Alerta de Software	0	NÃO	-21,7755	-46,6226
	09/07/2024 13:38:43	MG - POÇOS DE CALDAS - Próx. Avenida João Pinheiro	Porta do Baú 1 Aberta		Status	0	NÃO	-21,7755	-46,6226
	09/07/2024 13:36:43	MG - POÇOS DE CALDAS - Próx. Avenida João Pinheiro	Porta do Baú 1 Aberta		Status	0	NÃO	-21,7755	-46,6226
	09/07/2024 13:36:43	MG - POÇOS DE CALDAS - Próx. Avenida João Pinheiro	Parada do Veículo		Alerta de Software	0	NÃO	-21,7755	-46,6226
	09/07/2024 13:35:51	MG - POÇOS DE CALDAS - Próx. Avenida João Pinheiro	Parada do Veículo		Alerta de Software	0	NÃO	-21,7755	-46,6226
	09/07/2024 13:35:51	MG - POÇOS DE CALDAS - Próx. Avenida João Pinheiro	Porta do Baú 1 Aberta		Evento	0	NÃO	-21,7755	-46,6226
	09/07/2024 13:34:43	MG - POÇOS DE CALDAS - Próx. Avenida João Pinheiro	Parada do Veículo		Alerta de Software	0	NÃO	-21,7755	-46,6225
	09/07/2024 13:34:24	MG - POÇOS DE CALDAS - Próx. Avenida João Pinheiro	Porta do Motorista aberta		Evento	0	NÃO	-21,7755	-46,6225
	09/07/2024 13:34:24	MG - POÇOS DE CALDAS - Próx. Avenida João Pinheiro	Parada do Veículo		Alerta de Software	0	NÃO	-21,7755	-46,6225

RELATÓRIO ANALÍTICO POR VEÍCULO

Período: 09/07/2024 00:00:00 à 15/07/2024 23:59:59

Identificador: SSU6D35 EDIVAN DAF XF480 2024 (2º Bloqueio Onix)

Placa: SSU6D35




- Legenda:**
-  Mensagens enviadas do Veículo (Veículo -> Central)
 -  Mensagens enviadas do Veículo (Controle de Jornada Cliente)
 -  Mensagens enviadas da Central (Central -> Veículo)







Sentido:	Data e Hora:	Localização:	Mensagem:	Modo Emergência	Tipo Mensagem:	Vel. (Km/h)	Log ?	Latitude	Longitude
	09/07/2024 13:34:21	MG - POÇOS DE CALDAS - Próx. Avenida João Pinheiro	Ignição desligada		Evento	0	NÃO	-21,7755	-46,6225
	09/07/2024 13:32:43	MG - POÇOS DE CALDAS - Próx. Avenida Mansur Frayha	Ignição ligada		Status	42	NÃO	-21,7745	-46,6141
	09/07/2024 13:30:43	MG - POÇOS DE CALDAS - Próx. Avenida João Pinheiro	Ignição ligada		Status	51	NÃO	-21,7790	-46,6300
	09/07/2024 13:29:59	MG - POÇOS DE CALDAS - Próx. Rua Antônio Bertolan	Ignição ligada		Status	18	NÃO	-21,7798	-46,6311
	09/07/2024 13:29:59	MG - POÇOS DE CALDAS - Próx. Rua Antônio Bertolan	Entrada em Área de Controle 'SP+MG+Rio - Raio 400Km'		Alerta de Software	18	NÃO	-21,7798	-46,6311
	09/07/2024 13:29:59	MG - POÇOS DE CALDAS - Próx. Rua Antônio Bertolan	Auto Travamentos da(s) Trava(s) de Baú		Evento	18	NÃO	-21,7798	-46,6311
	09/07/2024 13:29:27	MG - POÇOS DE CALDAS - Próx. Rua Antônio Bertolan	Ignição ligada		Status	5	NÃO	-21,7800	-46,6306
	09/07/2024 13:28:58	MG - POÇOS DE CALDAS - Próx. Rua Antônio Bertolan	Parada do Veículo		Alerta de Software	0	NÃO	-21,7799	-46,6306
	09/07/2024 13:28:58	MG - POÇOS DE CALDAS - Próx. Rua Antônio Bertolan	Ignição ligada		Status	0	NÃO	-21,7799	-46,6306
	09/07/2024 13:28:58	MG - POÇOS DE CALDAS - Próx. Rua Antônio Bertolan	Porta do Motorista aberta		Evento	0	NÃO	-21,7799	-46,6306
	09/07/2024 13:28:43	MG - POÇOS DE CALDAS - Próx. Rua Antônio Bertolan	Ignição ligada		Status	0	NÃO	-21,7799	-46,6306
	09/07/2024 13:28:43	MG - POÇOS DE CALDAS - Próx. Rua Antônio Bertolan	Parada do Veículo		Alerta de Software	0	NÃO	-21,7799	-46,6306
	09/07/2024 13:26:43	MG - POÇOS DE CALDAS - Próx. Rua Antônio Bertolan	Parada do Veículo		Alerta de Software	0	NÃO	-21,7799	-46,6306
	09/07/2024 13:26:43	MG - POÇOS DE CALDAS - Próx. Rua Antônio Bertolan	Ignição ligada		Status	0	NÃO	-21,7799	-46,6306
	09/07/2024 13:26:34	MG - POÇOS DE CALDAS - Próx. Rua Antônio Bertolan	Ignição ligada		Status	0	NÃO	-21,7799	-46,6306
	09/07/2024 13:26:34	MG - POÇOS DE CALDAS - Próx. Rua Antônio Bertolan	Parada do Veículo		Alerta de Software	0	NÃO	-21,7799	-46,6306
	09/07/2024 13:26:34	MG - POÇOS DE CALDAS - Próx. Rua Antônio Bertolan	Porta do Motorista aberta		Evento	0	NÃO	-21,7799	-46,6306
	09/07/2024 13:25:36	MG - POÇOS DE CALDAS - Próx. Rua Antônio Bertolan	Porta do Motorista aberta		Status	0	NÃO	-21,7797	-46,6305
	09/07/2024 13:25:36	MG - POÇOS DE CALDAS - Próx. Rua Antônio Bertolan	Porta do Baú 1 Fechada		Evento	0	NÃO	-21,7797	-46,6305
	09/07/2024 13:25:36	MG - POÇOS DE CALDAS - Próx. Rua Antônio Bertolan	Parada do Veículo		Alerta de Software	0	NÃO	-21,7797	-46,6305
	09/07/2024 13:25:36	MG - POÇOS DE CALDAS - Próx. Rua Antônio Bertolan	Ignição ligada		Status	0	NÃO	-21,7797	-46,6305
	09/07/2024 13:24:43	MG - POÇOS DE CALDAS - Próx. Rua Antônio Bertolan	Ignição ligada		Status	0	NÃO	-21,7797	-46,6305
	09/07/2024 13:24:43	MG - POÇOS DE CALDAS - Próx. Rua Antônio Bertolan	Parada do Veículo		Alerta de Software	0	NÃO	-21,7797	-46,6305
	09/07/2024 13:24:43	MG - POÇOS DE CALDAS - Próx. Rua Antônio Bertolan	Porta do Baú 1 Aberta		Status	0	NÃO	-21,7797	-46,6305
	09/07/2024 13:24:43	MG - POÇOS DE CALDAS - Próx. Rua Antônio Bertolan	Porta do Motorista aberta		Status	0	NÃO	-21,7797	-46,6305
	09/07/2024 13:24:38	MG - POÇOS DE CALDAS - Próx. Rua Antônio Bertolan	Porta do Baú 1 Aberta		Status	0	NÃO	-21,7797	-46,6304
	09/07/2024 13:24:38	MG - POÇOS DE CALDAS - Próx. Rua Antônio Bertolan	Porta do Motorista aberta		Evento	0	NÃO	-21,7797	-46,6304
	09/07/2024 13:24:38	MG - POÇOS DE CALDAS - Próx. Rua Antônio Bertolan	Ignição ligada		Status	0	NÃO	-21,7797	-46,6304
	09/07/2024 13:23:47	MG - POÇOS DE CALDAS - Próx. Rua Antônio Bertolan	Parada do Veículo		Alerta de Software	0	NÃO	-21,7797	-46,6304
	09/07/2024 13:23:47	MG - POÇOS DE CALDAS - Próx. Rua Antônio Bertolan	Ignição ligada		Evento	0	NÃO	-21,7797	-46,6304
	09/07/2024 13:23:47	MG - POÇOS DE CALDAS - Próx. Rua Antônio Bertolan	Porta do Motorista aberta		Status	0	NÃO	-21,7797	-46,6304
	09/07/2024 13:23:47	MG - POÇOS DE CALDAS - Próx. Rua Antônio Bertolan	Porta do Baú 1 Aberta		Status	0	NÃO	-21,7797	-46,6304
	09/07/2024 13:23:19	MG - POÇOS DE CALDAS - Próx. Rua Antônio Bertolan	Porta do Baú 1 Aberta		Status	0	NÃO	-21,7797	-46,6304
	09/07/2024 13:23:19	MG - POÇOS DE CALDAS - Próx. Rua Antônio Bertolan	Porta do Motorista aberta		Evento	0	NÃO	-21,7797	-46,6304
	09/07/2024 13:23:19	MG - POÇOS DE CALDAS - Próx. Rua Antônio Bertolan	Parada do Veículo		Alerta de Software	0	NÃO	-21,7797	-46,6304
	09/07/2024 13:22:43	MG - POÇOS DE CALDAS - Próx. Rua Antônio Bertolan	Parada do Veículo		Alerta de Software	0	NÃO	-21,7797	-46,6304
	09/07/2024 13:22:43	MG - POÇOS DE CALDAS - Próx. Rua Antônio Bertolan	Porta do Baú 1 Aberta		Status	0	NÃO	-21,7797	-46,6304

RELATÓRIO ANALÍTICO POR VEÍCULO

Período: 09/07/2024 00:00:00 à 15/07/2024 23:59:59
Identificador: SSU6D35 EDIVAN DAF XF480 2024 (2º Bloqueio Onix)
Placa: SSU6D35

- Legenda:**
-  Mensagens enviadas do Veículo (Veículo -> Central)
 -  Mensagens enviadas do Veículo (Controle de Jornada Cliente)
 -  Mensagens enviadas da Central (Central -> Veículo)






Sentido:	Data e Hora:	Localização:	Mensagem:	Modo Emergência	Tipo Mensagem:	Vel. (Km/h)	Log ?	Latitude	Longitude
	09/07/2024 13:20:43	MG - POÇOS DE CALDAS - Próx. Rua Antônio Bertolan	Porta do Baú 1 Aberta		Status	0	NÃO	-21,7797	-46,6304
	09/07/2024 13:20:43	MG - POÇOS DE CALDAS - Próx. Rua Antônio Bertolan	Parada do Veículo		Alerta de Software	0	NÃO	-21,7797	-46,6304
	09/07/2024 13:20:43	MG - POÇOS DE CALDAS - Próx. Rua Antônio Bertolan	Entrada em Área de Controle 'SP+MG+Rio - Raio 400Km'		Alerta de Software	0	NÃO	-21,7797	-46,6304
	09/07/2024 13:18:43	MG - POÇOS DE CALDAS - Próx. Rua Antônio Bertolan	Parada do Veículo		Alerta de Software	0	NÃO	-21,7797	-46,6304
	09/07/2024 13:18:43	MG - POÇOS DE CALDAS - Próx. Rua Antônio Bertolan	Porta do Baú 1 Aberta		Status	0	NÃO	-21,7797	-46,6304
	09/07/2024 13:16:43	MG - POÇOS DE CALDAS - Próx. Rua Antônio Bertolan	Porta do Baú 1 Aberta		Status	0	NÃO	-21,7797	-46,6304
	09/07/2024 13:16:43	MG - POÇOS DE CALDAS - Próx. Rua Antônio Bertolan	Parada do Veículo		Alerta de Software	0	NÃO	-21,7797	-46,6304
	09/07/2024 13:14:43	MG - POÇOS DE CALDAS - Próx. Rua Antônio Bertolan	Parada do Veículo		Alerta de Software	0	NÃO	-21,7797	-46,6304
	09/07/2024 13:14:43	MG - POÇOS DE CALDAS - Próx. Rua Antônio Bertolan	Porta do Baú 1 Aberta		Status	0	NÃO	-21,7797	-46,6304
	09/07/2024 13:12:43	MG - POÇOS DE CALDAS - Próx. Rua Antônio Bertolan	Porta do Baú 1 Aberta		Status	0	NÃO	-21,7797	-46,6304
	09/07/2024 13:12:43	MG - POÇOS DE CALDAS - Próx. Rua Antônio Bertolan	Parada do Veículo		Alerta de Software	0	NÃO	-21,7797	-46,6304
	09/07/2024 13:10:43	MG - POÇOS DE CALDAS - Próx. Rua Antônio Bertolan	Parada do Veículo		Alerta de Software	0	NÃO	-21,7797	-46,6304
	09/07/2024 13:10:43	MG - POÇOS DE CALDAS - Próx. Rua Antônio Bertolan	Porta do Baú 1 Aberta		Status	0	NÃO	-21,7797	-46,6304
	09/07/2024 13:08:43	MG - POÇOS DE CALDAS - Próx. Rua Antônio Bertolan	Porta do Baú 1 Aberta		Status	0	NÃO	-21,7796	-46,6305
	09/07/2024 13:08:43	MG - POÇOS DE CALDAS - Próx. Rua Antônio Bertolan	Parada do Veículo		Alerta de Software	0	NÃO	-21,7796	-46,6305
	09/07/2024 13:08:34	MG - POÇOS DE CALDAS - Próx. Rua Antônio Bertolan	Porta do Motorista aberta		Evento	0	NÃO	-21,7796	-46,6305
	09/07/2024 13:08:34	MG - POÇOS DE CALDAS - Próx. Rua Antônio Bertolan	Porta do Baú 1 Aberta		Status	0	NÃO	-21,7796	-46,6305
	09/07/2024 13:06:43	MG - POÇOS DE CALDAS - Próx. Rua Antônio Bertolan	Parada do Veículo		Alerta de Software	0	NÃO	-21,7796	-46,6305
	09/07/2024 13:06:43	MG - POÇOS DE CALDAS - Próx. Rua Antônio Bertolan	Porta do Baú 1 Aberta		Status	0	NÃO	-21,7796	-46,6305
	09/07/2024 13:04:43	MG - POÇOS DE CALDAS - Próx. Rua Antônio Bertolan	Porta do Baú 1 Aberta		Status	0	NÃO	-21,7796	-46,6305
	09/07/2024 13:04:43	MG - POÇOS DE CALDAS - Próx. Rua Antônio Bertolan	Parada do Veículo		Alerta de Software	0	NÃO	-21,7796	-46,6305
	09/07/2024 13:02:43	MG - POÇOS DE CALDAS - Próx. Rua Antônio Bertolan	Parada do Veículo		Alerta de Software	0	NÃO	-21,7796	-46,6305
	09/07/2024 13:02:43	MG - POÇOS DE CALDAS - Próx. Rua Antônio Bertolan	Porta do Baú 1 Aberta		Status	0	NÃO	-21,7796	-46,6305
	09/07/2024 13:00:43	MG - POÇOS DE CALDAS - Próx. Rua Antônio Bertolan	Porta do Baú 1 Aberta		Status	0	NÃO	-21,7796	-46,6305
	09/07/2024 13:00:43	MG - POÇOS DE CALDAS - Próx. Rua Antônio Bertolan	Parada do Veículo		Alerta de Software	0	NÃO	-21,7796	-46,6305
	09/07/2024 12:58:43	MG - POÇOS DE CALDAS - Próx. Rua Antônio Bertolan	Parada do Veículo		Alerta de Software	0	NÃO	-21,7796	-46,6305
	09/07/2024 12:58:43	MG - POÇOS DE CALDAS - Próx. Rua Antônio Bertolan	Porta do Baú 1 Aberta		Status	0	NÃO	-21,7796	-46,6305
	09/07/2024 12:56:43	MG - POÇOS DE CALDAS - Próx. Rua Antônio Bertolan	Porta do Baú 1 Aberta		Status	0	NÃO	-21,7796	-46,6305
	09/07/2024 12:56:43	MG - POÇOS DE CALDAS - Próx. Rua Antônio Bertolan	Parada do Veículo		Alerta de Software	0	NÃO	-21,7796	-46,6305
	09/07/2024 12:54:43	MG - POÇOS DE CALDAS - Próx. Rua Antônio Bertolan	Parada do Veículo		Alerta de Software	0	NÃO	-21,7796	-46,6305
	09/07/2024 12:54:43	MG - POÇOS DE CALDAS - Próx. Rua Antônio Bertolan	Porta do Baú 1 Aberta		Status	0	NÃO	-21,7796	-46,6305
	09/07/2024 12:52:43	MG - POÇOS DE CALDAS - Próx. Rua Antônio Bertolan	Porta do Baú 1 Aberta		Status	0	NÃO	-21,7796	-46,6305
	09/07/2024 12:52:43	MG - POÇOS DE CALDAS - Próx. Rua Antônio Bertolan	Parada do Veículo		Alerta de Software	0	NÃO	-21,7796	-46,6305
	09/07/2024 12:50:43	MG - POÇOS DE CALDAS - Próx. Rua Antônio Bertolan	Parada do Veículo		Alerta de Software	0	NÃO	-21,7796	-46,6306
	09/07/2024 12:50:43	MG - POÇOS DE CALDAS - Próx. Rua Antônio Bertolan	Porta do Baú 1 Aberta		Status	0	NÃO	-21,7796	-46,6306
	09/07/2024 12:48:43	MG - POÇOS DE CALDAS - Próx. Rua Antônio Bertolan	Porta do Baú 1 Aberta		Status	0	NÃO	-21,7796	-46,6306
	09/07/2024 12:48:43	MG - POÇOS DE CALDAS - Próx. Rua Antônio Bertolan	Parada do Veículo		Alerta de Software	0	NÃO	-21,7796	-46,6306

RELATÓRIO ANALÍTICO POR VEÍCULO

Período: 09/07/2024 00:00:00 à 15/07/2024 23:59:59

Identificador: SSU6D35 EDIVAN DAF XF480 2024 (2º Bloqueio Onix)

Placa: SSU6D35

- Legenda:**
-  Mensagens enviadas do Veículo (Veículo -> Central)
 -  Mensagens enviadas do Veículo (Controle de Jornada Cliente)
 -  Mensagens enviadas da Central (Central -> Veículo)






Sentido:	Data e Hora:	Localização:	Mensagem:	Modo Emergência	Tipo Mensagem:	Vel. (Km/h)	Log ?	Latitude	Longitude
	09/07/2024 12:46:43	MG - POÇOS DE CALDAS - Próx. Rua Antônio Bertolan	Parada do Veículo		Alerta de Software	0	NÃO	-21,7796	-46,6306
	09/07/2024 12:46:43	MG - POÇOS DE CALDAS - Próx. Rua Antônio Bertolan	Porta do Baú 1 Aberta		Status	0	NÃO	-21,7796	-46,6306
	09/07/2024 12:44:43	MG - POÇOS DE CALDAS - Próx. Rua Antônio Bertolan	Porta do Baú 1 Aberta		Status	0	NÃO	-21,7796	-46,6306
	09/07/2024 12:44:43	MG - POÇOS DE CALDAS - Próx. Rua Antônio Bertolan	Parada do Veículo		Alerta de Software	0	NÃO	-21,7796	-46,6306
	09/07/2024 12:42:43	MG - POÇOS DE CALDAS - Próx. Rua Antônio Bertolan	Parada do Veículo		Alerta de Software	0	NÃO	-21,7796	-46,6306
	09/07/2024 12:42:43	MG - POÇOS DE CALDAS - Próx. Rua Antônio Bertolan	Porta do Baú 1 Aberta		Status	0	NÃO	-21,7796	-46,6306
	09/07/2024 12:40:43	MG - POÇOS DE CALDAS - Próx. Rua Antônio Bertolan	Porta do Baú 1 Aberta		Status	0	NÃO	-21,7796	-46,6306
	09/07/2024 12:40:43	MG - POÇOS DE CALDAS - Próx. Rua Antônio Bertolan	Parada do Veículo		Alerta de Software	0	NÃO	-21,7796	-46,6306
	09/07/2024 12:38:43	MG - POÇOS DE CALDAS - Próx. Rua Antônio Bertolan	Parada do Veículo		Alerta de Software	0	NÃO	-21,7796	-46,6306
	09/07/2024 12:38:43	MG - POÇOS DE CALDAS - Próx. Rua Antônio Bertolan	Porta do Baú 1 Aberta		Status	0	NÃO	-21,7796	-46,6306
	09/07/2024 12:36:43	MG - POÇOS DE CALDAS - Próx. Rua Antônio Bertolan	Porta do Baú 1 Aberta		Status	0	NÃO	-21,7796	-46,6306
	09/07/2024 12:36:43	MG - POÇOS DE CALDAS - Próx. Rua Antônio Bertolan	Parada do Veículo		Alerta de Software	0	NÃO	-21,7796	-46,6306
	09/07/2024 12:34:43	MG - POÇOS DE CALDAS - Próx. Rua Antônio Bertolan	Parada do Veículo		Alerta de Software	0	NÃO	-21,7796	-46,6306
	09/07/2024 12:34:43	MG - POÇOS DE CALDAS - Próx. Rua Antônio Bertolan	Porta do Baú 1 Aberta		Status	0	NÃO	-21,7796	-46,6306
	09/07/2024 12:32:43	MG - POÇOS DE CALDAS - Próx. Rua Antônio Bertolan	Porta do Baú 1 Aberta		Status	0	NÃO	-21,7796	-46,6306
	09/07/2024 12:32:43	MG - POÇOS DE CALDAS - Próx. Rua Antônio Bertolan	Parada do Veículo		Alerta de Software	0	NÃO	-21,7796	-46,6306
	09/07/2024 12:30:43	MG - POÇOS DE CALDAS - Próx. Rua Antônio Bertolan	Parada do Veículo		Alerta de Software	0	NÃO	-21,7796	-46,6306
	09/07/2024 12:30:43	MG - POÇOS DE CALDAS - Próx. Rua Antônio Bertolan	Porta do Baú 1 Aberta		Status	0	NÃO	-21,7796	-46,6306
	09/07/2024 12:29:00	MG - POÇOS DE CALDAS - Próx. Rua Antônio Bertolan	Porta do Baú 1 Aberta		Status	0	NÃO	-21,7796	-46,6306
	09/07/2024 12:29:00	MG - POÇOS DE CALDAS - Próx. Rua Antônio Bertolan	Porta do Motorista aberta		Evento	0	NÃO	-21,7796	-46,6306
	09/07/2024 12:29:00	MG - POÇOS DE CALDAS - Próx. Rua Antônio Bertolan	Parada do Veículo		Alerta de Software	0	NÃO	-21,7796	-46,6306
	09/07/2024 12:28:43	MG - POÇOS DE CALDAS - Próx. Rua Antônio Bertolan	Parada do Veículo		Alerta de Software	0	NÃO	-21,7796	-46,6306
	09/07/2024 12:28:43	MG - POÇOS DE CALDAS - Próx. Rua Antônio Bertolan	Porta do Baú 1 Aberta		Status	0	NÃO	-21,7796	-46,6306
	09/07/2024 12:26:49	MG - POÇOS DE CALDAS - Próx. Rua Antônio Bertolan	Porta do Motorista aberta		Evento	0	NÃO	-21,7796	-46,6306
	09/07/2024 12:26:49	MG - POÇOS DE CALDAS - Próx. Rua Antônio Bertolan	Porta do Baú 1 Aberta		Status	0	NÃO	-21,7796	-46,6306
	09/07/2024 12:26:49	MG - POÇOS DE CALDAS - Próx. Rua Antônio Bertolan	Parada do Veículo		Alerta de Software	0	NÃO	-21,7796	-46,6306
	09/07/2024 12:26:43	MG - POÇOS DE CALDAS - Próx. Rua Antônio Bertolan	Parada do Veículo		Alerta de Software	0	NÃO	-21,7796	-46,6306
	09/07/2024 12:26:43	MG - POÇOS DE CALDAS - Próx. Rua Antônio Bertolan	Porta do Baú 1 Aberta		Status	0	NÃO	-21,7796	-46,6306
	09/07/2024 12:25:23	MG - POÇOS DE CALDAS - Próx. Rua Antônio Bertolan	Porta do Baú 1 Aberta		Status	0	NÃO	-21,7796	-46,6306
	09/07/2024 12:25:23	MG - POÇOS DE CALDAS - Próx. Rua Antônio Bertolan	Porta do Motorista aberta		Evento	0	NÃO	-21,7796	-46,6306
	09/07/2024 12:25:23	MG - POÇOS DE CALDAS - Próx. Rua Antônio Bertolan	Parada do Veículo		Alerta de Software	0	NÃO	-21,7796	-46,6306
	09/07/2024 12:24:43	MG - POÇOS DE CALDAS - Próx. Rua Antônio Bertolan	Parada do Veículo		Alerta de Software	0	NÃO	-21,7796	-46,6306
	09/07/2024 12:24:43	MG - POÇOS DE CALDAS - Próx. Rua Antônio Bertolan	Porta do Baú 1 Aberta		Status	0	NÃO	-21,7796	-46,6306
	09/07/2024 12:24:43	MG - POÇOS DE CALDAS - Próx. Rua Antônio Bertolan	Porta do Motorista aberta		Status	0	NÃO	-21,7796	-46,6306
	09/07/2024 12:24:29	MG - POÇOS DE CALDAS - Próx. Rua Antônio Bertolan	Porta do Motorista aberta		Status	0	NÃO	-21,7796	-46,6306
	09/07/2024 12:24:29	MG - POÇOS DE CALDAS - Próx. Rua Antônio Bertolan	Porta do Baú 1 Aberta		Status	0	NÃO	-21,7796	-46,6306
	09/07/2024 12:24:29	MG - POÇOS DE CALDAS - Próx. Rua Antônio Bertolan	Ignição desligada		Evento	0	NÃO	-21,7796	-46,6306

RELATÓRIO ANALÍTICO POR VEÍCULO



Período: 09/07/2024 00:00:00 à 15/07/2024 23:59:59

Identificador: SSU6D35 EDIVAN DAF XF480 2024 (2º Bloqueio Onix)

Placa: SSU6D35

- Legenda:**
-  Mensagens enviadas do Veículo (Veículo -> Central)
 -  Mensagens enviadas do Veículo (Controle de Jornada Cliente)
 -  Mensagens enviadas da Central (Central -> Veículo)






Sentido:	Data e Hora:	Localização:	Mensagem:	Modo Emergência	Tipo Mensagem:	Vel. (Km/h)	Log ?	Latitude	Longitude
	09/07/2024 12:24:29	MG - POÇOS DE CALDAS - Próx. Rua Antônio Bertolan	Parada do Veículo		Alerta de Software	0	NÃO	-21,7796	-46,6306
	09/07/2024 12:24:22	MG - POÇOS DE CALDAS - Próx. Rua Antônio Bertolan	Ignição ligada		Status	0	NÃO	-21,7796	-46,6306
	09/07/2024 12:24:22	MG - POÇOS DE CALDAS - Próx. Rua Antônio Bertolan	Parada do Veículo		Alerta de Software	0	NÃO	-21,7796	-46,6306
	09/07/2024 12:24:22	MG - POÇOS DE CALDAS - Próx. Rua Antônio Bertolan	Porta do Baú 1 Aberta		Status	0	NÃO	-21,7796	-46,6306
	09/07/2024 12:24:22	MG - POÇOS DE CALDAS - Próx. Rua Antônio Bertolan	Porta do Motorista aberta		Evento	0	NÃO	-21,7796	-46,6306
	09/07/2024 12:22:43	MG - POÇOS DE CALDAS - Próx. Rua Antônio Bertolan	Porta do Baú 1 Aberta		Status	0	NÃO	-21,7796	-46,6306
	09/07/2024 12:22:43	MG - POÇOS DE CALDAS - Próx. Rua Antônio Bertolan	Porta do Motorista aberta		Status	0	NÃO	-21,7796	-46,6306
	09/07/2024 12:22:43	MG - POÇOS DE CALDAS - Próx. Rua Antônio Bertolan	Parada do Veículo		Alerta de Software	0	NÃO	-21,7796	-46,6306
	09/07/2024 12:22:43	MG - POÇOS DE CALDAS - Próx. Rua Antônio Bertolan	Ignição ligada		Status	0	NÃO	-21,7796	-46,6306
	09/07/2024 12:22:26	MG - POÇOS DE CALDAS - Próx. Rua Antônio Bertolan	Ignição ligada		Status	0	NÃO	-21,7796	-46,6306
	09/07/2024 12:22:26	MG - POÇOS DE CALDAS - Próx. Rua Antônio Bertolan	Parada do Veículo		Alerta de Software	0	NÃO	-21,7796	-46,6306
	09/07/2024 12:22:26	MG - POÇOS DE CALDAS - Próx. Rua Antônio Bertolan	Porta do Motorista aberta		Status	0	NÃO	-21,7796	-46,6306
	09/07/2024 12:22:26	MG - POÇOS DE CALDAS - Próx. Rua Antônio Bertolan	Porta do Baú 1 Aberta		Evento	0	NÃO	-21,7796	-46,6306
	09/07/2024 12:21:55	MG - POÇOS DE CALDAS - Próx. Rua Antônio Bertolan	Porta do Motorista aberta		Status	0	NÃO	-21,7796	-46,6306
	09/07/2024 12:21:55	MG - POÇOS DE CALDAS - Próx. Rua Antônio Bertolan	Botão de trava de baú pressionado		Evento	0	NÃO	-21,7796	-46,6306
	09/07/2024 12:21:55	MG - POÇOS DE CALDAS - Próx. Rua Antônio Bertolan	Ignição ligada		Status	0	NÃO	-21,7796	-46,6306
	09/07/2024 12:21:52	MG - POÇOS DE CALDAS - Próx. Rua Antônio Bertolan	Ignição ligada		Status	0	NÃO	-21,7796	-46,6306
	09/07/2024 12:21:52	MG - POÇOS DE CALDAS - Próx. Rua Antônio Bertolan	Parada do Veículo		Alerta de Software	0	NÃO	-21,7796	-46,6306
	09/07/2024 12:21:52	MG - POÇOS DE CALDAS - Próx. Rua Antônio Bertolan	Porta do Motorista aberta		Evento	0	NÃO	-21,7796	-46,6306
	09/07/2024 12:20:43	MG - POÇOS DE CALDAS - Próx. Rua Antônio Bertolan	Ignição ligada		Status	5	NÃO	-21,7797	-46,6304
	09/07/2024 12:20:17	MG - POÇOS DE CALDAS - Próx. Rua Antônio Bertolan	Ignição ligada		Evento	5	NÃO	-21,7800	-46,6307
	09/07/2024 12:19:26	MG - POÇOS DE CALDAS - Próx. Rua Antônio Bertolan	Parada do Veículo		Alerta de Software	0	NÃO	-21,7801	-46,6307
	09/07/2024 12:19:26	MG - POÇOS DE CALDAS - Próx. Rua Antônio Bertolan	Porta do Motorista aberta		Evento	0	NÃO	-21,7801	-46,6307
	09/07/2024 12:18:43	MG - POÇOS DE CALDAS - Próx. Rua Antônio Bertolan	Parada do Veículo		Alerta de Software	0	NÃO	-21,7801	-46,6307
	09/07/2024 12:18:20	MG - POÇOS DE CALDAS - Próx. Rua Antônio Bertolan	Parada do Veículo		Alerta de Software	0	NÃO	-21,7801	-46,6307
	09/07/2024 12:16:43	MG - POÇOS DE CALDAS - Próx. Rua Antônio Bertolan	Parada do Veículo		Alerta de Software	0	NÃO	-21,7801	-46,6307
	09/07/2024 12:15:25	MG - POÇOS DE CALDAS - Próx. Rua Antônio Bertolan	Porta do Motorista aberta		Evento	0	NÃO	-21,7801	-46,6307
	09/07/2024 12:15:25	MG - POÇOS DE CALDAS - Próx. Rua Antônio Bertolan	Parada do Veículo		Alerta de Software	0	NÃO	-21,7801	-46,6307
	09/07/2024 12:14:43	MG - POÇOS DE CALDAS - Próx. Rua Antônio Bertolan	Parada do Veículo		Alerta de Software	0	NÃO	-21,7801	-46,6307
	09/07/2024 12:14:43	MG - POÇOS DE CALDAS - Próx. Rua Antônio Bertolan	Porta do Motorista aberta		Status	0	NÃO	-21,7801	-46,6307
	09/07/2024 12:14:37	MG - POÇOS DE CALDAS - Próx. Rua Antônio Bertolan	Porta do Motorista aberta		Status	0	NÃO	-21,7801	-46,6307
	09/07/2024 12:14:37	MG - POÇOS DE CALDAS - Próx. Rua Antônio Bertolan	Botão de trava de baú pressionado		Evento	0	NÃO	-21,7801	-46,6307
	09/07/2024 12:14:37	MG - POÇOS DE CALDAS - Próx. Rua Antônio Bertolan	Parada do Veículo		Alerta de Software	0	NÃO	-21,7801	-46,6307
	09/07/2024 12:14:35	MG - POÇOS DE CALDAS - Próx. Rua Antônio Bertolan	Parada do Veículo		Alerta de Software	0	NÃO	-21,7801	-46,6307
	09/07/2024 12:14:35	MG - POÇOS DE CALDAS - Próx. Rua Antônio Bertolan	Porta do Motorista aberta		Evento	0	NÃO	-21,7801	-46,6307
	09/07/2024 12:13:47	MG - POÇOS DE CALDAS - Próx. Rua Antônio Bertolan	Porta do Motorista aberta		Evento	0	NÃO	-21,7801	-46,6307
	09/07/2024 12:13:47	MG - POÇOS DE CALDAS - Próx. Rua Antônio Bertolan	Parada do Veículo		Alerta de Software	0	NÃO	-21,7801	-46,6307

RELATÓRIO ANALÍTICO POR VEÍCULO
























Período: 09/07/2024 00:00:00 à 15/07/2024 23:59:59

Identificador: SSU6D35 EDIVAN DAF XF480 2024 (2º Bloqueio Onix)

Placa: SSU6D35

- Legenda:**
-  Mensagens enviadas do Veículo (Veículo -> Central)
 -  Mensagens enviadas do Veículo (Controle de Jornada Cliente)
 -  Mensagens enviadas da Central (Central -> Veículo)






Sentido:	Data e Hora:	Localização:	Mensagem:	Modo Emergência	Tipo Mensagem:	Vel. (Km/h)	Log ?	Latitude	Longitude
	09/07/2024 12:13:36	MG - POÇOS DE CALDAS - Próx. Rua Antônio Bertolan	Parada do Veículo		Alerta de Software	0	NÃO	-21,7801	-46,6307
	09/07/2024 12:13:36	MG - POÇOS DE CALDAS - Próx. Rua Antônio Bertolan	Ignição desligada		Evento	0	NÃO	-21,7801	-46,6307
	09/07/2024 12:12:43	MG - POÇOS DE CALDAS - Avenida João Pinheiro	Ignição ligada		Status	16	NÃO	-21,7793	-46,6315
	09/07/2024 12:11:13	MG - POÇOS DE CALDAS - Próx. Avenida João Pinheiro	Ignição ligada		Status	20	NÃO	-21,7761	-46,6231
	09/07/2024 12:11:13	MG - POÇOS DE CALDAS - Próx. Avenida João Pinheiro	Auto Travamentos da(s) Trava(s) de Baú		Evento	20	NÃO	-21,7761	-46,6231
	09/07/2024 12:10:43	MG - POÇOS DE CALDAS - Próx. Avenida João Pinheiro	Ignição ligada		Status	0	NÃO	-21,7757	-46,6229
	09/07/2024 12:10:43	MG - POÇOS DE CALDAS - Próx. Avenida João Pinheiro	Parada do Veículo		Alerta de Software	0	NÃO	-21,7757	-46,6229
	09/07/2024 12:08:54	MG - POÇOS DE CALDAS - Próx. Avenida João Pinheiro	Parada do Veículo		Alerta de Software	0	NÃO	-21,7756	-46,6228
	09/07/2024 12:08:54	MG - POÇOS DE CALDAS - Próx. Avenida João Pinheiro	Ignição ligada		Evento	0	NÃO	-21,7756	-46,6228
	09/07/2024 12:08:43	MG - POÇOS DE CALDAS - Próx. Avenida João Pinheiro	Parada do Veículo		Alerta de Software	0	NÃO	-21,7756	-46,6228
	09/07/2024 12:08:01	MG - POÇOS DE CALDAS - Próx. Avenida João Pinheiro	Parada do Veículo		Alerta de Software	0	NÃO	-21,7755	-46,6228
	09/07/2024 12:08:01	MG - POÇOS DE CALDAS - Próx. Avenida João Pinheiro	Porta do Motorista aberta		Evento	0	NÃO	-21,7755	-46,6228
	09/07/2024 12:06:43	MG - POÇOS DE CALDAS - Próx. Avenida João Pinheiro	Parada do Veículo		Alerta de Software	0	NÃO	-21,7755	-46,6227
	09/07/2024 12:04:43	MG - POÇOS DE CALDAS - Próx. Avenida João Pinheiro	Parada do Veículo		Alerta de Software	0	NÃO	-21,7755	-46,6227
	09/07/2024 12:02:43	MG - POÇOS DE CALDAS - Próx. Avenida João Pinheiro	Parada do Veículo		Alerta de Software	0	NÃO	-21,7755	-46,6227
	09/07/2024 12:00:43	MG - POÇOS DE CALDAS - Próx. Avenida João Pinheiro	Parada do Veículo		Alerta de Software	0	NÃO	-21,7755	-46,6227
	09/07/2024 11:58:43	MG - POÇOS DE CALDAS - Próx. Avenida João Pinheiro	Parada do Veículo		Alerta de Software	0	NÃO	-21,7755	-46,6227
	09/07/2024 11:56:43	MG - POÇOS DE CALDAS - Próx. Avenida João Pinheiro	Parada do Veículo		Alerta de Software	0	NÃO	-21,7755	-46,6227
	09/07/2024 11:54:43	MG - POÇOS DE CALDAS - Próx. Avenida João Pinheiro	Parada do Veículo		Alerta de Software	0	NÃO	-21,7755	-46,6227
	09/07/2024 11:52:43	MG - POÇOS DE CALDAS - Próx. Avenida João Pinheiro	Parada do Veículo		Alerta de Software	0	NÃO	-21,7755	-46,6227
	09/07/2024 11:50:43	MG - POÇOS DE CALDAS - Próx. Avenida João Pinheiro	Parada do Veículo		Alerta de Software	0	NÃO	-21,7755	-46,6227
	09/07/2024 11:48:43	MG - POÇOS DE CALDAS - Próx. Avenida João Pinheiro	Parada do Veículo		Alerta de Software	0	NÃO	-21,7755	-46,6227
	09/07/2024 11:46:43	MG - POÇOS DE CALDAS - Próx. Avenida João Pinheiro	Parada do Veículo		Alerta de Software	0	NÃO	-21,7755	-46,6227
	09/07/2024 11:44:43	MG - POÇOS DE CALDAS - Próx. Avenida João Pinheiro	Parada do Veículo		Alerta de Software	0	NÃO	-21,7755	-46,6227
	09/07/2024 11:42:43	MG - POÇOS DE CALDAS - Próx. Avenida João Pinheiro	Parada do Veículo		Alerta de Software	0	NÃO	-21,7755	-46,6227
	09/07/2024 11:40:43	MG - POÇOS DE CALDAS - Próx. Avenida João Pinheiro	Parada do Veículo		Alerta de Software	0	NÃO	-21,7755	-46,6227
	09/07/2024 11:38:43	MG - POÇOS DE CALDAS - Próx. Avenida João Pinheiro	Parada do Veículo		Alerta de Software	0	NÃO	-21,7755	-46,6227
	09/07/2024 11:37:45	MG - POÇOS DE CALDAS - Próx. Avenida João Pinheiro	Porta do Baú 1 Fechada		Evento	0	NÃO	-21,7755	-46,6227
	09/07/2024 11:37:45	MG - POÇOS DE CALDAS - Próx. Avenida João Pinheiro	Parada do Veículo		Alerta de Software	0	NÃO	-21,7755	-46,6227
	09/07/2024 11:36:43	MG - POÇOS DE CALDAS - Próx. Avenida João Pinheiro	Parada do Veículo		Alerta de Software	0	NÃO	-21,7755	-46,6227
	09/07/2024 11:36:43	MG - POÇOS DE CALDAS - Próx. Avenida João Pinheiro	Porta do Baú 1 Aberta		Status	0	NÃO	-21,7755	-46,6227
	09/07/2024 11:34:43	MG - POÇOS DE CALDAS - Próx. Avenida João Pinheiro	Porta do Baú 1 Aberta		Status	0	NÃO	-21,7755	-46,6227
	09/07/2024 11:34:43	MG - POÇOS DE CALDAS - Próx. Avenida João Pinheiro	Parada do Veículo		Alerta de Software	0	NÃO	-21,7755	-46,6227
	09/07/2024 11:32:43	MG - POÇOS DE CALDAS - Próx. Avenida João Pinheiro	Parada do Veículo		Alerta de Software	0	NÃO	-21,7755	-46,6227
	09/07/2024 11:32:43	MG - POÇOS DE CALDAS - Próx. Avenida João Pinheiro	Porta do Baú 1 Aberta		Status	0	NÃO	-21,7755	-46,6227
	09/07/2024 11:30:43	MG - POÇOS DE CALDAS - Próx. Avenida João Pinheiro	Porta do Baú 1 Aberta		Status	0	NÃO	-21,7755	-46,6226
	09/07/2024 11:30:43	MG - POÇOS DE CALDAS - Próx. Avenida João Pinheiro	Parada do Veículo		Alerta de Software	0	NÃO	-21,7755	-46,6226

RELATÓRIO ANALÍTICO POR VEÍCULO






































Período: 09/07/2024 00:00:00 à 15/07/2024 23:59:59

Identificador: SSU6D35 EDIVAN DAF XF480 2024 (2º Bloqueio Onix)

Placa: SSU6D35

- Legenda:**
-  Mensagens enviadas do Veículo (Veículo -> Central)
 -  Mensagens enviadas do Veículo (Controle de Jornada Cliente)
 -  Mensagens enviadas da Central (Central -> Veículo)






Sentido:	Data e Hora:	Localização:	Mensagem:	Modo Emergência	Tipo Mensagem:	Vel. (Km/h)	Log ?	Latitude	Longitude
	09/07/2024 11:28:43	MG - POÇOS DE CALDAS - Próx. Avenida João Pinheiro	Parada do Veículo		Alerta de Software	0	NÃO	-21,7755	-46,6226
	09/07/2024 11:28:43	MG - POÇOS DE CALDAS - Próx. Avenida João Pinheiro	Porta do Baú 1 Aberta		Status	0	NÃO	-21,7755	-46,6226
	09/07/2024 11:26:43	MG - POÇOS DE CALDAS - Próx. Avenida João Pinheiro	Porta do Baú 1 Aberta		Status	0	NÃO	-21,7755	-46,6226
	09/07/2024 11:26:43	MG - POÇOS DE CALDAS - Próx. Avenida João Pinheiro	Parada do Veículo		Alerta de Software	0	NÃO	-21,7755	-46,6226
	09/07/2024 11:26:42	MG - POÇOS DE CALDAS - Próx. Avenida João Pinheiro			Posição Normal	0	NÃO	-21,7755	-46,6226
	09/07/2024 11:24:43	MG - POÇOS DE CALDAS - Próx. Avenida João Pinheiro	Porta do Baú 1 Aberta		Status	0	NÃO	-21,7755	-46,6226
	09/07/2024 11:24:07	MG - POÇOS DE CALDAS - Próx. Avenida João Pinheiro	Porta do Motorista aberta		Status	0	NÃO	-21,7755	-46,6226
	09/07/2024 11:24:07	MG - POÇOS DE CALDAS - Próx. Avenida João Pinheiro	Porta do Baú 1 Aberta		Status	0	NÃO	-21,7755	-46,6226
	09/07/2024 11:24:07	MG - POÇOS DE CALDAS - Próx. Avenida João Pinheiro	Ignição desligada		Evento	0	NÃO	-21,7755	-46,6226
	09/07/2024 11:23:10	MG - POÇOS DE CALDAS - Próx. Avenida João Pinheiro	Parada do Veículo		Alerta de Software	0	NÃO	-21,7755	-46,6226
	09/07/2024 11:23:10	MG - POÇOS DE CALDAS - Próx. Avenida João Pinheiro	Ignição ligada		Evento	0	NÃO	-21,7755	-46,6226
	09/07/2024 11:23:10	MG - POÇOS DE CALDAS - Próx. Avenida João Pinheiro	Porta do Baú 1 Aberta		Status	0	NÃO	-21,7755	-46,6226
	09/07/2024 11:23:10	MG - POÇOS DE CALDAS - Próx. Avenida João Pinheiro	Porta do Motorista aberta		Status	0	NÃO	-21,7755	-46,6226
	09/07/2024 11:22:51	MG - POÇOS DE CALDAS - Próx. Avenida João Pinheiro	Porta do Motorista aberta		Evento	0	NÃO	-21,7755	-46,6226
	09/07/2024 11:22:51	MG - POÇOS DE CALDAS - Próx. Avenida João Pinheiro	Porta do Baú 1 Aberta		Status	0	NÃO	-21,7755	-46,6226
	09/07/2024 11:22:51	MG - POÇOS DE CALDAS - Próx. Avenida João Pinheiro	Parada do Veículo		Alerta de Software	0	NÃO	-21,7755	-46,6226
	09/07/2024 11:22:43	MG - POÇOS DE CALDAS - Próx. Avenida João Pinheiro	Parada do Veículo		Alerta de Software	0	NÃO	-21,7755	-46,6226
	09/07/2024 11:22:43	MG - POÇOS DE CALDAS - Próx. Avenida João Pinheiro	Porta do Baú 1 Aberta		Status	0	NÃO	-21,7755	-46,6226
	09/07/2024 11:21:03	MG - POÇOS DE CALDAS - Próx. Avenida João Pinheiro	Porta do Baú 1 Aberta		Status	0	NÃO	-21,7755	-46,6226
	09/07/2024 11:21:03	MG - POÇOS DE CALDAS - Próx. Avenida João Pinheiro	Porta do Motorista aberta		Evento	0	NÃO	-21,7755	-46,6226
	09/07/2024 11:21:03	MG - POÇOS DE CALDAS - Próx. Avenida João Pinheiro	Parada do Veículo		Alerta de Software	0	NÃO	-21,7755	-46,6226
	09/07/2024 11:20:43	MG - POÇOS DE CALDAS - Próx. Avenida João Pinheiro	Parada do Veículo		Alerta de Software	0	NÃO	-21,7755	-46,6226
	09/07/2024 11:20:43	MG - POÇOS DE CALDAS - Próx. Avenida João Pinheiro	Porta do Baú 1 Aberta		Status	0	NÃO	-21,7755	-46,6226
	09/07/2024 11:18:43	MG - POÇOS DE CALDAS - Próx. Avenida João Pinheiro	Porta do Baú 1 Aberta		Status	0	NÃO	-21,7755	-46,6226
	09/07/2024 11:18:43	MG - POÇOS DE CALDAS - Próx. Avenida João Pinheiro	Parada do Veículo		Alerta de Software	0	NÃO	-21,7755	-46,6226
	09/07/2024 11:17:49	MG - POÇOS DE CALDAS - Próx. Avenida João Pinheiro	Parada do Veículo		Alerta de Software	0	NÃO	-21,7755	-46,6226
	09/07/2024 11:17:49	MG - POÇOS DE CALDAS - Próx. Avenida João Pinheiro	Porta do Baú 1 Aberta		Status	0	NÃO	-21,7755	-46,6226
	09/07/2024 11:16:43	MG - POÇOS DE CALDAS - Próx. Avenida João Pinheiro	Porta do Baú 1 Aberta		Status	0	NÃO	-21,7755	-46,6226
	09/07/2024 11:16:43	MG - POÇOS DE CALDAS - Próx. Avenida João Pinheiro	Parada do Veículo		Alerta de Software	0	NÃO	-21,7755	-46,6226
	09/07/2024 11:15:56	MG - POÇOS DE CALDAS - Próx. Avenida João Pinheiro	Parada do Veículo		Alerta de Software	0	NÃO	-21,7755	-46,6226
	09/07/2024 11:15:56	MG - POÇOS DE CALDAS - Próx. Avenida João Pinheiro	Porta do Baú 1 Aberta		Evento	0	NÃO	-21,7755	-46,6226
	09/07/2024 11:14:43	MG - POÇOS DE CALDAS - Próx. Avenida João Pinheiro	Parada do Veículo		Alerta de Software	0	NÃO	-21,7755	-46,6226
	09/07/2024 11:14:28	MG - POÇOS DE CALDAS - Próx. Avenida João Pinheiro	Parada do Veículo		Alerta de Software	0	NÃO	-21,7755	-46,6226
	09/07/2024 11:14:28	MG - POÇOS DE CALDAS - Próx. Avenida João Pinheiro	Porta do Carona aberta		Evento	0	NÃO	-21,7755	-46,6226
	09/07/2024 11:13:57	MG - POÇOS DE CALDAS - Próx. Avenida João Pinheiro	Porta do Motorista aberta		Status	0	NÃO	-21,7755	-46,6226
	09/07/2024 11:13:57	MG - POÇOS DE CALDAS - Próx. Avenida João Pinheiro	Botão de trava de baú pressionado		Evento	0	NÃO	-21,7755	-46,6226
	09/07/2024 11:13:57	MG - POÇOS DE CALDAS - Próx. Avenida João Pinheiro	Parada do Veículo		Alerta de Software	0	NÃO	-21,7755	-46,6226

RELATÓRIO ANALÍTICO POR VEÍCULO



































Período: 09/07/2024 00:00:00 à 15/07/2024 23:59:59

Identificador: SSU6D35 EDIVAN DAF XF480 2024 (2º Bloqueio Onix)

Placa: SSU6D35

- Legenda:**
-  Mensagens enviadas do Veículo (Veículo -> Central)
 -  Mensagens enviadas do Veículo (Controle de Jornada Cliente)
 -  Mensagens enviadas da Central (Central -> Veículo)



Sentido:	Data e Hora:	Localização:	Mensagem:	Modo Emergência	Tipo Mensagem:	Vel. (Km/h)	Log ?	Latitude	Longitude
	09/07/2024 11:13:49	MG - POÇOS DE CALDAS - Próx. Avenida João Pinheiro	Porta do Motorista aberta		Status	0	NÃO	-21,7755	-46,6226
	09/07/2024 11:13:49	MG - POÇOS DE CALDAS - Próx. Avenida João Pinheiro	Ignição desligada		Evento	0	NÃO	-21,7755	-46,6226
	09/07/2024 11:13:21	MG - POÇOS DE CALDAS - Próx. Avenida João Pinheiro	Parada do Veículo		Alerta de Software	0	NÃO	-21,7755	-46,6226
	09/07/2024 11:13:21	MG - POÇOS DE CALDAS - Próx. Avenida João Pinheiro	Ignição ligada		Status	0	NÃO	-21,7755	-46,6226
	09/07/2024 11:13:21	MG - POÇOS DE CALDAS - Próx. Avenida João Pinheiro	Porta do Motorista aberta		Evento	0	NÃO	-21,7755	-46,6226
	09/07/2024 11:12:43	MG - POÇOS DE CALDAS - Próx. Avenida João Pinheiro	Ignição ligada		Status	0	NÃO	-21,7754	-46,6223
	09/07/2024 11:12:43	MG - POÇOS DE CALDAS - Próx. Avenida João Pinheiro	Parada do Veículo		Alerta de Software	0	NÃO	-21,7754	-46,6223
	09/07/2024 11:10:43	MG - POÇOS DE CALDAS - Avenida Mansur Frayha	Ignição ligada		Status	42	NÃO	-21,7756	-46,6066
	09/07/2024 11:08:43	MG - POÇOS DE CALDAS - Avenida João Pinheiro	Ignição ligada		Status	59	NÃO	-21,7758	-46,6225
	09/07/2024 11:07:27	MG - POÇOS DE CALDAS - Avenida João Pinheiro			Posição Normal	38	NÃO	-21,7799	-46,6337
	09/07/2024 11:06:43	MG - POÇOS DE CALDAS - Avenida João Pinheiro	Ignição ligada		Status	53	NÃO	-21,7824	-46,6382
	09/07/2024 11:04:43	MG - POÇOS DE CALDAS - Próx. Avenida João Pinheiro	Ignição ligada		Status	64	NÃO	-21,7962	-46,6443
	09/07/2024 11:02:43	MG - POÇOS DE CALDAS - BR-267	Ignição ligada		Status	77	NÃO	-21,8127	-46,6588
	09/07/2024 11:00:43	MG - POÇOS DE CALDAS - BR-267	Ignição ligada		Status	68	SIM	-21,8290	-46,6709
	09/07/2024 10:58:43	MG - POÇOS DE CALDAS - Rodovia do Contorno	Ignição ligada		Status	0	SIM	-21,8420	-46,6767
	09/07/2024 10:57:02	MG - POÇOS DE CALDAS - Rodovia do Contorno	Entrada em Área de Controle 'SP+MG+Rio - Raio 400Km'		Alerta de Software	68	NÃO	-21,8387	-46,6626
	09/07/2024 10:57:02	MG - POÇOS DE CALDAS - Rodovia do Contorno			Posição Normal	68	NÃO	-21,8387	-46,6626
	09/07/2024 10:56:43	MG - POÇOS DE CALDAS - Rodovia do Contorno	Ignição ligada		Status	72	NÃO	-21,8371	-46,6595
	09/07/2024 10:54:43	MG - POÇOS DE CALDAS - Rodovia do Contorno	Ignição ligada		Status	64	NÃO	-21,8331	-46,6392
	09/07/2024 10:52:43	MG - POÇOS DE CALDAS - Rodovia do Contorno	Ignição ligada		Status	0	NÃO	-21,8377	-46,6317
	09/07/2024 10:52:43	MG - POÇOS DE CALDAS - Rodovia do Contorno	Parada do Veículo		Alerta de Software	0	NÃO	-21,8377	-46,6317
	09/07/2024 10:50:43	MG - POÇOS DE CALDAS - Rodovia do Contorno	Ignição ligada		Status	83	NÃO	-21,8406	-46,6259
	09/07/2024 10:48:43	MG - POÇOS DE CALDAS - Rodovia do Contorno	Ignição ligada		Status	61	NÃO	-21,8414	-46,6054
	09/07/2024 10:46:43	MG - POÇOS DE CALDAS - Rodovia do Contorno	Ignição ligada		Status	74	NÃO	-21,8363	-46,5871
	09/07/2024 10:44:43	MG - POÇOS DE CALDAS - Rodovia do Contorno	Ignição ligada		Status	37	NÃO	-21,8334	-46,5730
	09/07/2024 10:43:55	MG - POÇOS DE CALDAS - Rodovia do Contorno	Ignição ligada		Status	57	NÃO	-21,8291	-46,5720
	09/07/2024 10:43:55	MG - POÇOS DE CALDAS - Rodovia do Contorno	Botão de aviso de cabine pressionado		Evento	57	NÃO	-21,8291	-46,5720
	09/07/2024 10:42:43	MG - POÇOS DE CALDAS - Próx. Rodovia Geraldo Martins Costa	Ignição ligada		Status	55	NÃO	-21,8208	-46,5628
	09/07/2024 10:41:04	MENSAGEM ENVIADA PELA CENTRAL Enviada por: integração	Ligar Aviso de Cabine		Comando		-		
	09/07/2024 10:41:02	MENSAGEM ENVIADA PELA CENTRAL Enviada por: integração	MENSAGEM TEXTO LIVRE:Veiculo sem rota, entrar em contato com a transportadora		Macro		-		
	09/07/2024 10:40:43	MG - POÇOS DE CALDAS - Rodovia do Contorno	Ignição ligada		Status	61	NÃO	-21,8197	-46,5478
	09/07/2024 10:38:43	MG - POÇOS DE CALDAS - Rodovia do Contorno	Ignição ligada		Status	66	NÃO	-21,8258	-46,5253
	09/07/2024 10:36:43	MG - POÇOS DE CALDAS - Rodovia do Contorno	Ignição ligada		Status	74	NÃO	-21,8340	-46,5061
	09/07/2024 10:34:43	MG - POÇOS DE CALDAS - Rodovia do Contorno	Ignição ligada		Status	77	NÃO	-21,8205	-46,4891
	09/07/2024 10:32:43	MG - POÇOS DE CALDAS - Rodovia do Contorno	Ignição ligada		Status	35	NÃO	-21,8083	-46,4715
	09/07/2024 10:30:43	MG - CALDAS - BR-459	Ignição ligada		Status	59	NÃO	-21,8133	-46,4651

RELATÓRIO ANALÍTICO POR VEÍCULO

Período: 09/07/2024 00:00:00 à 15/07/2024 23:59:59

Identificador: SSU6D35 EDIVAN DAF XF480 2024 (2º Bloqueio Onix)

Placa: SSU6D35

Legenda:

Mensagens enviadas do Veículo (Veículo -> Central)

Mensagens enviadas do Veículo (Controle de Jornada Cliente)




Mensagens enviadas da Central (Central -> Veículo)




Sentido:	Data e Hora:	Localização:	Mensagem:	Modo Emergência	Tipo Mensagem:	Vel. (Km/h)	Log ?	Latitude	Longitude
	09/07/2024 10:29:33	MG - CALDAS - BR-459			Posição Normal	61	NÃO	-21,8207	-46,4583
	09/07/2024 10:28:43	MG - CALDAS - BR-459	Ignição ligada		Status	51	NÃO	-21,8258	-46,4524
	09/07/2024 10:26:43	MG - CALDAS - BR-459	Ignição ligada		Status	62	NÃO	-21,8376	-46,4439
	09/07/2024 10:24:43	MG - CALDAS - BR-459	Ignição ligada		Status	74	NÃO	-21,8554	-46,4367
	09/07/2024 10:23:36	MG - CALDAS - BR-459			Posição Normal	53	NÃO	-21,8596	-46,4271
	09/07/2024 10:22:43	MG - CALDAS - BR-459	Ignição ligada		Status	64	NÃO	-21,8638	-46,4215
	09/07/2024 10:20:43	MG - CALDAS - BR-459	Ignição ligada		Status	77	NÃO	-21,8701	-46,4036
	09/07/2024 10:18:43	MG - CALDAS - BR-459	Ignição ligada		Status	75	NÃO	-21,8779	-46,3855
	09/07/2024 10:16:43	MG - CALDAS - BR-459	Ignição ligada		Status	70	NÃO	-21,8947	-46,3836
	09/07/2024 10:14:43	MG - CALDAS - BR-459	Ignição ligada		Status	68	NÃO	-21,9136	-46,3806
	09/07/2024 10:14:43	MG - CALDAS - BR-459	Entrada em Área de Controle 'SP+MG+Rio - Raio 400Km'		Alerta de Software	68	NÃO	-21,9136	-46,3806
	09/07/2024 10:13:08	MG - CALDAS - BR-459			Posição Normal	81	NÃO	-21,9244	-46,3688
	09/07/2024 10:12:43	MG - CALDAS - BR-459	Ignição ligada		Status	72	NÃO	-21,9274	-46,3648
	09/07/2024 10:10:43	MG - CALDAS - BR-459	Ignição ligada		Status	83	NÃO	-21,9413	-46,3503
	09/07/2024 10:10:14	MG - CALDAS - BR-459	Fadiga do Motorista		Evento	78	NÃO	-21,945	-46,3450
	09/07/2024 10:08:43	MG - SANTA RITA DE CALDAS - BR-459	Ignição ligada		Status	72	NÃO	-21,9596	-46,3375
	09/07/2024 10:08:42	MG - SANTA RITA DE CALDAS - BR-459			Posição Normal	72	NÃO	-21,9597	-46,3375
	09/07/2024 10:06:43	MG - CALDAS - BR-459	Ignição ligada		Status	40	NÃO	-21,9819	-46,3301
	09/07/2024 10:04:43	MG - SANTA RITA DE CALDAS - BR-459			Posição Normal	59	NÃO	-21,9998	-46,3263
	09/07/2024 10:04:43	MG - SANTA RITA DE CALDAS - BR-459	Ignição ligada		Status	59	NÃO	-21,9998	-46,3263
	09/07/2024 10:02:43	MG - SANTA RITA DE CALDAS - BR-459	Ignição ligada		Status	68	NÃO	-22,0014	-46,3129
	09/07/2024 10:00:43	MG - SANTA RITA DE CALDAS - BR-459	Ignição ligada		Status	79	NÃO	-22,0196	-46,3100
	09/07/2024 10:00:33	MG - SANTA RITA DE CALDAS - BR-459			Posição Normal	77	NÃO	-22,0212	-46,3087
	09/07/2024 09:58:43	MG - SANTA RITA DE CALDAS - BR-459	Ignição ligada		Status	77	NÃO	-22,0400	-46,2971
	09/07/2024 09:56:43	MG - SANTA RITA DE CALDAS - BR-459	Ignição ligada		Status	74	NÃO	-22,0577	-46,2848
	09/07/2024 09:55:17	MG - SANTA RITA DE CALDAS - BR-459	Bocejo do Motorista		Evento	74	NÃO	-22,0672	-46,2707
	09/07/2024 09:54:43	MG - SANTA RITA DE CALDAS - BR-459	Ignição ligada		Status	75	SIM	-22,0720	-46,2665
	09/07/2024 09:52:43	MG - SANTA RITA DE CALDAS - BR-459	Ignição ligada		Status	70	NÃO	-22,0790	-46,2441
	09/07/2024 09:50:43	MG - IPUÍUNA - BR-459	Ignição ligada		Status	74	NÃO	-22,0887	-46,2239
	09/07/2024 09:48:43	MG - IPUÍUNA - BR-459	Ignição ligada		Status	29	NÃO	-22,0902	-46,2076
	09/07/2024 09:46:43	MG - IPUÍUNA - BR-459	Ignição ligada		Status	42	NÃO	-22,0933	-46,1980
	09/07/2024 09:44:43	MG - IPUÍUNA - Avenida Juscelino Kubitschek de Oliveira	Ignição ligada		Status	14	NÃO	-22,0981	-46,1918
	09/07/2024 09:42:43	MG - IPUÍUNA - BR-459	Ignição ligada		Status	27	NÃO	-22,0973	-46,1851
	09/07/2024 09:41:17	MG - IPUÍUNA - BR-459			Posição Normal	64	NÃO	-22,1017	-46,1779
	09/07/2024 09:40:43	MG - IPUÍUNA - BR-459	Ignição ligada		Status	61	NÃO	-22,1070	-46,1789
	09/07/2024 09:40:02	MG - IPUÍUNA - BR-459	Fadiga do Motorista		Evento	67	NÃO	-22,1145	-46,1796
	09/07/2024 09:38:43	MG - IPUÍUNA - BR-459	Ignição ligada		Status	64	NÃO	-22,1265	-46,1813

RELATÓRIO ANALÍTICO POR VEÍCULO

Período: 09/07/2024 00:00:00 à 15/07/2024 23:59:59
Identificador: SSU6D35 EDIVAN DAF XF480 2024 (2º Bloqueio Onix)
Placa: SSU6D35

- Legenda:**
-  Mensagens enviadas do Veículo (Veículo -> Central)
 -  Mensagens enviadas do Veículo (Controle de Jornada Cliente)
 -  Mensagens enviadas da Central (Central -> Veículo)






Sentido:	Data e Hora:	Localização:	Mensagem:	Modo Emergência	Tipo Mensagem:	Vel. (Km/h)	Log ?	Latitude	Longitude
	09/07/2024 09:36:43	MG - SENADOR JOSÉ BENTO - BR-459	Ignição ligada		Status	50	NÃO	-22,1316	-46,1761
	09/07/2024 09:35:53	MG - SENADOR JOSÉ BENTO - BR-459			Posição Normal	38	NÃO	-22,1332	-46,1734
	09/07/2024 09:34:43	MG - SENADOR JOSÉ BENTO - BR-459	Ignição ligada		Status	51	NÃO	-22,1348	-46,1699
	09/07/2024 09:32:43	MG - SENADOR JOSÉ BENTO - BR-459	Ignição ligada		Status	51	NÃO	-22,1332	-46,1566
	09/07/2024 09:30:43	MG - SENADOR JOSÉ BENTO - BR-459	Ignição ligada		Status	55	SIM	-22,1335	-46,1496
	09/07/2024 09:28:43	MG - SENADOR JOSÉ BENTO - BR-459	Ignição ligada		Status	75	SIM	-22,1415	-46,1342
	09/07/2024 09:26:43	MG - SENADOR JOSÉ BENTO - BR-459	Ignição ligada		Status	66	NÃO	-22,1560	-46,1191
	09/07/2024 09:24:43	MG - CONGONHAL - BR-459	Ignição ligada		Status	83	NÃO	-22,1581	-46,0990
	09/07/2024 09:22:43	MG - CONGONHAL - BR-459	Ignição ligada		Status	79	NÃO	-22,1546	-46,0735
	09/07/2024 09:21:54	MG - CONGONHAL - BR-459	Cinto de Segurança		Evento	77	NÃO	-22,1531	-46,0626
	09/07/2024 09:20:43	MG - CONGONHAL - BR-459	Ignição ligada		Status	59	NÃO	-22,1514	-46,0497
	09/07/2024 09:19:08	MG - CONGONHAL - BR-459	Parada do Veículo		Alerta de Software	0	NÃO	-22,1504	-46,0424
	09/07/2024 09:19:08	MG - CONGONHAL - BR-459	Ignição ligada		Evento	0	NÃO	-22,1504	-46,0424
	09/07/2024 09:18:43	MG - CONGONHAL - BR-459	Parada do Veículo		Alerta de Software	0	NÃO	-22,1504	-46,0424
	09/07/2024 09:18:43	MG - CONGONHAL - BR-459	Parada do Veículo		Alerta de Software	0	NÃO	-22,1504	-46,0424
	09/07/2024 09:18:43	MG - CONGONHAL - BR-459	Porta do Motorista aberta		Evento	0	NÃO	-22,1504	-46,0424
	09/07/2024 09:18:32	MG - CONGONHAL - BR-459	Porta do Motorista aberta		Evento	0	NÃO	-22,1504	-46,0424
	09/07/2024 09:18:32	MG - CONGONHAL - BR-459	Parada do Veículo		Alerta de Software	0	NÃO	-22,1504	-46,0424
	09/07/2024 09:18:18	MG - CONGONHAL - BR-459	Parada do Veículo		Alerta de Software	0	NÃO	-22,1504	-46,0424
	09/07/2024 09:18:18	MG - CONGONHAL - BR-459	Porta do Carona aberta		Evento	0	NÃO	-22,1504	-46,0424
	09/07/2024 09:16:43	MG - CONGONHAL - BR-459	Parada do Veículo		Alerta de Software	0	NÃO	-22,1504	-46,0424
	09/07/2024 09:14:43	MG - CONGONHAL - BR-459	Parada do Veículo		Alerta de Software	0	NÃO	-22,1504	-46,0424
	09/07/2024 09:13:35	MG - CONGONHAL - BR-459	Porta do Motorista aberta		Evento	0	NÃO	-22,1504	-46,0424
	09/07/2024 09:13:35	MG - CONGONHAL - BR-459	Parada do Veículo		Alerta de Software	0	NÃO	-22,1504	-46,0424
	09/07/2024 09:13:24	MG - CONGONHAL - BR-459	Parada do Veículo		Alerta de Software	0	NÃO	-22,1504	-46,0424
	09/07/2024 09:13:24	MG - CONGONHAL - BR-459	Ignição desligada		Evento	0	NÃO	-22,1504	-46,0424
	09/07/2024 09:12:43	MG - CONGONHAL - BR-459	Ignição ligada		Status	22	NÃO	-22,1504	-46,0409
	09/07/2024 09:11:13	MG - CONGONHAL - BR-459			Posição Normal	70	NÃO	-22,1501	-46,0306
	09/07/2024 09:10:43	MG - CONGONHAL - BR-459	Ignição ligada		Status	75	NÃO	-22,1496	-46,0248
	09/07/2024 09:08:43	MG - CONGONHAL - BR-459	Ignição ligada		Status	72	NÃO	-22,1599	-46,0057
	09/07/2024 09:07:50	MG - CONGONHAL - BR-459			Posição Normal	81	NÃO	-22,1699	-46,0033
	09/07/2024 09:07:50	MG - CONGONHAL - BR-459			Posição Normal	81	NÃO	-22,1699	-46,0033
	09/07/2024 09:06:43	MG - CONGONHAL - BR-459	Ignição ligada		Status	77	NÃO	-22,1791	-45,9953
	09/07/2024 09:04:43	MG - POUSO ALEGRE - BR-459	Ignição ligada		Status	75	NÃO	-22,1919	-45,9796
	09/07/2024 09:02:43	MG - POUSO ALEGRE - Rua K	Ignição ligada		Status	64	NÃO	-22,2015	-45,9630
	09/07/2024 09:00:43	MG - POUSO ALEGRE - BR-459	Ignição ligada		Status	37	NÃO	-22,2040	-45,9435
	09/07/2024 09:00:40	MG - POUSO ALEGRE - BR-459	Risco de Colisão Frontal		Evento	60	NÃO	-22,2040	-45,9427

RELATÓRIO ANALÍTICO POR VEÍCULO





































Período: 09/07/2024 00:00:00 à 15/07/2024 23:59:59

Identificador: SSU6D35 EDIVAN DAF XF480 2024 (2º Bloqueio Onix)

Placa: SSU6D35

- Legenda:**
-  Mensagens enviadas do Veículo (Veículo -> Central)
 -  Mensagens enviadas do Veículo (Controle de Jornada Cliente)
 -  Mensagens enviadas da Central (Central -> Veículo)






Sentido:	Data e Hora:	Localização:	Mensagem:	Modo Emergência	Tipo Mensagem:	Vel. (Km/h)	Log ?	Latitude	Longitude
	09/07/2024 08:58:43	MG - POUSO ALEGRE - BR-459	Ignição ligada		Status	72	NÃO	-22,2121	-45,9243
	09/07/2024 08:56:43	MG - POUSO ALEGRE - BR-459	Ignição ligada		Status	57	NÃO	-22,2262	-45,9108
	09/07/2024 08:54:43	MG - POUSO ALEGRE - BR-459	Ignição ligada		Status	42	NÃO	-22,2338	-45,8980
	09/07/2024 08:52:43	MG - POUSO ALEGRE - BR-459	Ignição ligada		Status	38	NÃO	-22,2401	-45,8846
	09/07/2024 08:50:43	MG - POUSO ALEGRE - Rodovia Fernão Dias	Ignição ligada		Status	74	NÃO	-22,2285	-45,8762
	09/07/2024 08:48:43	MG - SÃO SEBASTIÃO DA BELA VISTA - Rodovia Fernão Dias	Ignição ligada		Status	74	NÃO	-22,2083	-45,8650
	09/07/2024 08:47:36	MG - SÃO SEBASTIÃO DA BELA VISTA - Rodovia Fernão Dias			Posição Normal	79	NÃO	-22,1992	-45,8551
	09/07/2024 08:46:43	MG - SÃO SEBASTIÃO DA BELA VISTA - Rodovia Fernão Dias	Ignição ligada		Status	79	NÃO	-22,1918	-45,8472
	09/07/2024 08:45:29	MG - SÃO SEBASTIÃO DA BELA VISTA - Rodovia Fernão Dias			Posição Normal	83	NÃO	-22,1785	-45,8412
	09/07/2024 08:45:29	MG - SÃO SEBASTIÃO DA BELA VISTA - Rodovia Fernão Dias			Posição Normal	83	NÃO	-22,1785	-45,8412
	09/07/2024 08:45:29	MG - SÃO SEBASTIÃO DA BELA VISTA - Rodovia Fernão Dias	Entrada em Área de Controle 'SP+MG+Rio - Raio 400Km'		Alerta de Software	83	NÃO	-22,1785	-45,8412
	09/07/2024 08:44:43	MG - SÃO SEBASTIÃO DA BELA VISTA - Rodovia Fernão Dias	Ignição ligada		Status	77	NÃO	-22,1701	-45,8369
	09/07/2024 08:42:43	MG - SÃO SEBASTIÃO DA BELA VISTA - Rodovia Fernão Dias	Ignição ligada		Status	83	NÃO	-22,1502	-45,8232
	09/07/2024 08:40:43	MG - SÃO SEBASTIÃO DA BELA VISTA - Rodovia Fernão Dias	Ignição ligada		Status	74	SIM	-22,1334	-45,8078
	09/07/2024 08:38:43	MG - SÃO SEBASTIÃO DA BELA VISTA - Rodovia Fernão Dias	Ignição ligada		Status	74	SIM	-22,1211	-45,7874
	09/07/2024 08:36:43	MG - SÃO SEBASTIÃO DA BELA VISTA - Rodovia Fernão Dias	Ignição ligada		Status	75	SIM	-22,1205	-45,7628
	09/07/2024 08:34:43	MG - CAREAÇU - Rodovia Fernão Dias	Entrada em Área de Controle 'SP+MG+Rio - Raio 400Km'		Alerta de Software	77	NÃO	-22,1087	-45,7421
	09/07/2024 08:34:43	MG - CAREAÇU - Rodovia Fernão Dias	Ignição ligada		Status	77	NÃO	-22,1087	-45,7421
	09/07/2024 08:32:43	MG - CAREAÇU - Rodovia Fernão Dias	Ignição ligada		Status	72	NÃO	-22,0992	-45,7200
	09/07/2024 08:32:43	MG - CAREAÇU - Rodovia Fernão Dias	Entrada em Área de Controle 'SP+MG+Rio - Raio 400Km'		Alerta de Software	72	NÃO	-22,0992	-45,7200
	09/07/2024 08:30:43	MG - CAREAÇU - Rodovia Fernão Dias	Ignição ligada		Status	70	NÃO	-22,0836	-45,7020
	09/07/2024 08:28:43	MG - CAREAÇU - Rodovia Fernão Dias	Ignição ligada		Status	75	NÃO	-22,0613	-45,7003
	09/07/2024 08:26:43	MG - CAREAÇU - Rodovia Fernão Dias	Ignição ligada		Status	68	NÃO	-22,0428	-45,6869
	09/07/2024 08:26:43	MG - CAREAÇU - Rodovia Fernão Dias	Entrada em Área de Controle 'SP+MG+Rio - Raio 400Km'		Alerta de Software	68	NÃO	-22,0428	-45,6869
	09/07/2024 08:24:43	MG - CAREAÇU - Rodovia Fernão Dias	Ignição ligada		Status	70	NÃO	-22,0248	-45,6788
	09/07/2024 08:22:43	MG - CAREAÇU - Rodovia Fernão Dias	Ignição ligada		Status	74	NÃO	-22,0056	-45,6757
	09/07/2024 08:20:43	MG - CAREAÇU - Rodovia Fernão Dias	Ignição ligada		Status	77	NÃO	-21,9898	-45,6657
	09/07/2024 08:18:43	MG - SÃO GONÇALO DO SAPUCAÍ - Rodovia Fernão Dias	Entrada em Área de Controle 'SP+MG+Rio - Raio 400Km'		Alerta de Software	79	NÃO	-21,9798	-45,6433
	09/07/2024 08:18:43	MG - SÃO GONÇALO DO SAPUCAÍ - Rodovia Fernão Dias	Ignição ligada		Status	79	NÃO	-21,9798	-45,6433
	09/07/2024 08:16:43	MG - SÃO GONÇALO DO SAPUCAÍ - próx. Rodovia Fernão Dias	Ignição ligada		Status	33	NÃO	-21,9702	-45,6312
	09/07/2024 08:16:43	MG - SÃO GONÇALO DO SAPUCAÍ - Próx. Rodovia Fernão Dias	Entrada em Área de Controle 'SP+MG+Rio - Raio 400Km'		Alerta de Software	33	NÃO	-21,9702	-45,6312
	09/07/2024 08:14:43	MG - SÃO GONÇALO DO SAPUCAÍ - Rodovia Fernão Dias	Entrada em Área de Controle 'SP+MG+Rio - Raio 400Km'		Alerta de Software	83	NÃO	-21,9518	-45,6245
	09/07/2024 08:14:43	MG - SÃO GONÇALO DO SAPUCAÍ - Rodovia Fernão Dias	Ignição ligada		Status	83	NÃO	-21,9518	-45,6245
	09/07/2024 08:13:15	MG - SÃO GONÇALO DO SAPUCAÍ - Rodovia Fernão Dias	Entrada em Área de Controle 'SP+MG+Rio - Raio 400Km'		Alerta de Software	56	NÃO	-21,9397	-45,6163
	09/07/2024 08:13:15	MG - SÃO GONÇALO DO SAPUCAÍ - Rodovia Fernão Dias	Risco de Colisão Frontal		Evento	56	NÃO	-21,9397	-45,6163
	09/07/2024 08:12:43	MG - SÃO GONÇALO DO SAPUCAÍ - Rodovia Fernão Dias	Ignição ligada		Status	74	NÃO	-21,9362	-45,6133

RELATÓRIO ANALÍTICO POR VEÍCULO






































Período: 09/07/2024 00:00:00 à 15/07/2024 23:59:59

Identificador: SSU6D35 EDIVAN DAF XF480 2024 (2º Bloqueio Onix)

Placa: SSU6D35

- Legenda:**
-  Mensagens enviadas do Veículo (Veículo -> Central)
 -  Mensagens enviadas do Veículo (Controle de Jornada Cliente)
 -  Mensagens enviadas da Central (Central -> Veículo)



Sentido:	Data e Hora:	Localização:	Mensagem:	Modo Emergência	Tipo Mensagem:	Vel. (Km/h)	Log ?	Latitude	Longitude
	09/07/2024 08:12:43	MG - SÃO GONÇALO DO SAPUCAÍ - Rodovia Fernão Dias	Entrada em Área de Controle 'SP+MG+Rio - Raio 400Km'		Alerta de Software	74	NÃO	-21,9362	-45,6133
	09/07/2024 08:10:43	MG - SÃO GONÇALO DO SAPUCAÍ - Rodovia Fernão Dias	Entrada em Área de Controle 'SP+MG+Rio - Raio 400Km'		Alerta de Software	81	NÃO	-21,9196	-45,6029
	09/07/2024 08:10:43	MG - SÃO GONÇALO DO SAPUCAÍ - Rodovia Fernão Dias	Ignição ligada		Status	81	NÃO	-21,9196	-45,6029
	09/07/2024 08:08:43	MG - SÃO GONÇALO DO SAPUCAÍ - Rodovia Fernão Dias	Ignição ligada		Status	92	NÃO	-21,9139	-45,5777
	09/07/2024 08:08:43	MG - SÃO GONÇALO DO SAPUCAÍ - Rodovia Fernão Dias	Entrada em Área de Controle 'SP+MG+Rio - Raio 400Km'		Alerta de Software	92	NÃO	-21,9139	-45,5777
	09/07/2024 08:06:43	MG - SÃO GONÇALO DO SAPUCAÍ - Rodovia Fernão Dias	Entrada em Área de Controle 'SP+MG+Rio - Raio 400Km'		Alerta de Software	72	NÃO	-21,9029	-45,5567
	09/07/2024 08:06:43	MG - SÃO GONÇALO DO SAPUCAÍ - Rodovia Fernão Dias	Ignição ligada		Status	72	NÃO	-21,9029	-45,5567
	09/07/2024 08:06:30	MG - SÃO GONÇALO DO SAPUCAÍ - Rodovia Fernão Dias			Posição Normal	77	NÃO	-21,9008	-45,5552
	09/07/2024 08:04:43	MG - SÃO GONÇALO DO SAPUCAÍ - Rodovia Fernão Dias	Ignição ligada		Status	77	NÃO	-21,8831	-45,5447
	09/07/2024 08:02:43	MG - SÃO GONÇALO DO SAPUCAÍ - Rodovia Fernão Dias	Ignição ligada		Status	75	NÃO	-21,8631	-45,5315
	09/07/2024 08:00:43	MG - SÃO GONÇALO DO SAPUCAÍ - Rodovia Fernão Dias	Entrada em Área de Controle 'SP+MG+Rio - Raio 400Km'		Alerta de Software	79	NÃO	-21,8436	-45,5186
	09/07/2024 08:00:43	MG - SÃO GONÇALO DO SAPUCAÍ - Rodovia Fernão Dias	Ignição ligada		Status	79	NÃO	-21,8436	-45,5186
	09/07/2024 07:58:43	MG - CAMPANHA - Rodovia Fernão Dias	Ignição ligada		Status	66	NÃO	-21,8328	-45,5006
	09/07/2024 07:58:43	MG - CAMPANHA - Rodovia Fernão Dias	Entrada em Área de Controle 'SP+MG+Rio - Raio 400Km'		Alerta de Software	66	NÃO	-21,8328	-45,5006
	09/07/2024 07:56:43	MG - CAMPANHA - Rodovia Fernão Dias	Ignição ligada		Status	81	NÃO	-21,8133	-45,4905
	09/07/2024 07:55:28	MG - CAMPANHA - Rodovia Fernão Dias	Entrada em Área de Controle 'SP+MG+Rio - Raio 400Km'		Alerta de Software	73	NÃO	-21,8064	-45,4788
	09/07/2024 07:55:28	MG - CAMPANHA - Rodovia Fernão Dias	Fadiga do Motorista		Evento	73	NÃO	-21,8064	-45,4788
	09/07/2024 07:54:43	MG - CAMPANHA - Rodovia Fernão Dias	Ignição ligada		Status	66	NÃO	-21,8022	-45,4719
	09/07/2024 07:52:43	MG - CAMPANHA - Próx. Rodovia Fernão Dias	Ignição ligada		Status	7	NÃO	-21,7981	-45,4596
	09/07/2024 07:52:08	MG - CAMPANHA - Próx. Rodovia Fernão Dias	Parada do Veículo		Alerta de Software	0	NÃO	-21,7979	-45,4589
	09/07/2024 07:52:08	MG - CAMPANHA - Próx. Rodovia Fernão Dias	Ignição ligada		Evento	0	NÃO	-21,7979	-45,4589
	09/07/2024 07:51:36	MG - CAMPANHA - Próx. Rodovia Fernão Dias	Parada do Veículo		Alerta de Software	0	NÃO	-21,7979	-45,4589
	09/07/2024 07:51:36	MG - CAMPANHA - Próx. Rodovia Fernão Dias	Porta do Motorista aberta		Evento	0	NÃO	-21,7979	-45,4589
	09/07/2024 07:50:43	MG - CAMPANHA - Próx. Rodovia Fernão Dias	Parada do Veículo		Alerta de Software	0	NÃO	-21,7979	-45,4589
	09/07/2024 07:48:43	MG - CAMPANHA - Próx. Rodovia Fernão Dias	Parada do Veículo		Alerta de Software	0	NÃO	-21,7979	-45,4589
	09/07/2024 07:46:43	MG - CAMPANHA - Próx. Rodovia Fernão Dias	Parada do Veículo		Alerta de Software	0	NÃO	-21,7979	-45,4589
	09/07/2024 07:46:43	MG - CAMPANHA - Próx. Rodovia Fernão Dias	Entrada em Área de Controle 'SP+MG+Rio - Raio 400Km'		Alerta de Software	0	NÃO	-21,7979	-45,4589
	09/07/2024 07:44:43	MG - CAMPANHA - Próx. Rodovia Fernão Dias	Parada do Veículo		Alerta de Software	0	NÃO	-21,7979	-45,4589
	09/07/2024 07:44:43	MG - CAMPANHA - Próx. Rodovia Fernão Dias	Entrada em Área de Controle 'SP+MG+Rio - Raio 400Km'		Alerta de Software	0	NÃO	-21,7979	-45,4589
	09/07/2024 07:42:43	MG - CAMPANHA - Próx. Rodovia Fernão Dias	Parada do Veículo		Alerta de Software	0	NÃO	-21,7979	-45,4589
	09/07/2024 07:40:43	MG - CAMPANHA - Próx. Rodovia Fernão Dias	Parada do Veículo		Alerta de Software	0	NÃO	-21,7979	-45,4589
	09/07/2024 07:38:43	MG - CAMPANHA - Próx. Rodovia Fernão Dias	Parada do Veículo		Alerta de Software	0	NÃO	-21,7979	-45,4589
	09/07/2024 07:37:37	MG - CAMPANHA - Próx. Rodovia Fernão Dias	Porta do Motorista aberta		Evento	0	NÃO	-21,7979	-45,4589
	09/07/2024 07:37:37	MG - CAMPANHA - Próx. Rodovia Fernão Dias	Parada do Veículo		Alerta de Software	0	NÃO	-21,7979	-45,4589
	09/07/2024 07:37:12	MG - CAMPANHA - Próx. Rodovia Fernão Dias	Parada do Veículo		Alerta de Software	0	NÃO	-21,7979	-45,4589
	09/07/2024 07:37:12	MG - CAMPANHA - Próx. Rodovia Fernão Dias	Ignição desligada		Evento	0	NÃO	-21,7979	-45,4589
	09/07/2024 07:36:43	MG - CAMPANHA - Próx. Rodovia Fernão Dias	Ignição ligada		Status	0	NÃO	-21,7979	-45,4589

RELATÓRIO ANALÍTICO POR VEÍCULO

Período: 09/07/2024 00:00:00 à 15/07/2024 23:59:59

Identificador: SSU6D35 EDIVAN DAF XF480 2024 (2º Bloqueio Onix)

Placa: SSU6D35

Legenda:

Mensagens enviadas do Veículo (Veículo -> Central)

Mensagens enviadas do Veículo (Controle de Jornada Cliente)

Mensagens enviadas da Central (Central -> Veículo)



Sentido:	Data e Hora:	Localização:	Mensagem:	Modo Emergência	Tipo Mensagem:	Vel. (Km/h)	Log ?	Latitude	Longitude
	09/07/2024 07:36:43	MG - CAMPANHA - Próx. Rodovia Fernão Dias	Parada do Veículo		Alerta de Software	0	NÃO	-21,7979	-45,4589
	09/07/2024 07:36:39	MG - CAMPANHA - Próx. Rodovia Fernão Dias			Posição Normal	0	NÃO	-21,7979	-45,4589
	09/07/2024 07:35:52	MG - CAMPANHA - Rodovia Fernão Dias	Ignição ligada		Status	83	NÃO	-21,7960	-45,4540
	09/07/2024 07:34:43	MG - CAMPANHA - Rodovia Fernão Dias	Ignição ligada		Status	70	NÃO	-21,7887	-45,4411
	09/07/2024 07:32:43	MG - CAMPANHA - Rodovia Vital Brasil	Ignição ligada		Status	74	NÃO	-21,7952	-45,4301
	09/07/2024 07:30:43	MG - CAMPANHA - Rodovia Vital Brasil	Ignição ligada		Status	74	NÃO	-21,8166	-45,4214
	09/07/2024 07:28:43	MG - CAMPANHA - Rodovia Vital Brasil	Ignição ligada		Status	64	NÃO	-21,8295	-45,4107
	09/07/2024 07:26:43	MG - CAMPANHA - Rodovia Vital Brasil	Ignição ligada		Status	29	NÃO	-21,8299	-45,3965
	09/07/2024 07:24:43	MG - CAMPANHA - Rodovia Vital Brasil	Ignição ligada		Status	57	NÃO	-21,8391	-45,3803
	09/07/2024 07:24:43	MG - CAMPANHA - Rodovia Vital Brasil	Entrada em Área de Controle 'SP+MG+Rio - Raio 400Km'		Alerta de Software	57	NÃO	-21,8391	-45,3803
	09/07/2024 07:24:31	MG - CAMPANHA - Rodovia Vital Brasil			Posição Normal	59	NÃO	-21,8391	-45,3783
	09/07/2024 07:24:18	MG - CAMPANHA - Rodovia Vital Brasil	Bocejo do Motorista		Evento	65	NÃO	-21,8380	-45,3760
	09/07/2024 07:23:42	MG - CAMPANHA - Próx. Rodovia Vital Brasil	Bocejo do Motorista		Evento	79	NÃO	-21,8382	-45,3698
	09/07/2024 07:23:06	MG - CAMPANHA - Rodovia Vital Brasil	Bocejo do Motorista		Evento	75	NÃO	-21,8429	-45,3649
	09/07/2024 07:22:43	MG - CAMPANHA - Rodovia Vital Brasil	Ignição ligada		Status	66	NÃO	-21,8462	-45,3648
	09/07/2024 07:21:08	MG - CAMPANHA - Rodovia Vital Brasil	Bocejo do Motorista		Evento	78	NÃO	-21,8643	-45,3597
	09/07/2024 07:20:43	MG - CAMPANHA - Rodovia Vital Brasil	Ignição ligada		Status	75	NÃO	-21,8677	-45,3574
	09/07/2024 07:18:43	MG - CAMBUQUIRA - Rodovia Vital Brasil	Ignição ligada		Status	81	SIM	-21,8767	-45,3337
	09/07/2024 07:16:43	MG - CAMBUQUIRA - Rodovia Vital Brasil	Ignição ligada		Status	64	NÃO	-21,8718	-45,3163
	09/07/2024 07:14:43	MG - CAMBUQUIRA - Rodovia Vital Brasil	Ignição ligada		Status	22	NÃO	-21,8871	-45,3048
	09/07/2024 07:12:43	MG - CAMBUQUIRA - Rodovia Vital Brasil	Ignição ligada		Status	74	NÃO	-21,8864	-45,2896
	09/07/2024 07:10:43	MG - CAMBUQUIRA - Rodovia Vital Brasil	Ignição ligada		Status	81	NÃO	-21,8882	-45,2658
	09/07/2024 07:08:43	MG - CAMBUQUIRA - BR-267	Ignição ligada		Status	0	NÃO	-21,8938	-45,2545
	09/07/2024 07:08:43	MG - CAMBUQUIRA - BR-267	Parada do Veículo		Alerta de Software	0	NÃO	-21,8938	-45,2545
	09/07/2024 07:08:43	MG - CAMBUQUIRA - BR-267	Entrada em Área de Controle 'SP+MG+Rio - Raio 400Km'		Alerta de Software	0	NÃO	-21,8938	-45,2545
	09/07/2024 07:07:23	MG - CAMBUQUIRA - Rodovia Vital Brasil			Posição Normal	64	NÃO	-21,9010	-45,2474
	09/07/2024 07:06:43	MG - CAMBUQUIRA - Rodovia Vital Brasil	Ignição ligada		Status	79	NÃO	-21,9003	-45,2394
	09/07/2024 07:04:43	MG - CAMBUQUIRA - Rodovia Vital Brasil	Ignição ligada		Status	72	NÃO	-21,8880	-45,2183
	09/07/2024 07:02:43	MG - CAMBUQUIRA - Rodovia Vital Brasil	Ignição ligada		Status	70	NÃO	-21,8842	-45,1954
	09/07/2024 07:00:43	MG - CONCEIÇÃO DO RIO VERDE - Rodovia Vital Brasil	Ignição ligada		Status	81	SIM	-21,8912	-45,1770
	09/07/2024 06:58:43	MG - CONCEIÇÃO DO RIO VERDE - Rodovia Vital Brasil	Ignição ligada		Status	77	SIM	-21,9061	-45,1579
	09/07/2024 06:56:43	MG - CONCEIÇÃO DO RIO VERDE - Rodovia Vital Brasil	Ignição ligada		Status	66	SIM	-21,9229	-45,1419
	09/07/2024 06:55:36	MG - CONCEIÇÃO DO RIO VERDE - Rodovia Vital Brasil	Bocejo do Motorista		Evento	70	SIM	-21,9282	-45,1305
	09/07/2024 06:54:43	MG - CONCEIÇÃO DO RIO VERDE - Rodovia Vital Brasil	Ignição ligada		Status	72	SIM	-21,9290	-45,1206
	09/07/2024 06:52:43	MG - CONCEIÇÃO DO RIO VERDE - Rodovia Vital Brasil	Ignição ligada		Status	81	SIM	-21,9334	-45,1042
	09/07/2024 06:51:47	MG - CONCEIÇÃO DO RIO VERDE - Próx. Rodovia Vital Brasil	Bocejo do Motorista		Evento	72	NÃO	-21,9404	-45,0956
	09/07/2024 06:50:43	MG - CONCEIÇÃO DO RIO VERDE - Rodovia Vital Brasil	Ignição ligada		Status	62	SIM	-21,9494	-45,0895

RELATÓRIO ANALÍTICO POR VEÍCULO

Período: 09/07/2024 00:00:00 à 15/07/2024 23:59:59

Identificador: SSU6D35 EDIVAN DAF XF480 2024 (2º Bloqueio Onix)

Placa: SSU6D35

Legenda:

Mensagens enviadas do Veículo (Veículo -> Central)

Mensagens enviadas do Veículo (Controle de Jornada Cliente)

Mensagens enviadas da Central (Central -> Veículo)



Sentido:	Data e Hora:	Localização:	Mensagem:	Modo Emergência	Tipo Mensagem:	Vel. (Km/h)	Log ?	Latitude	Longitude
	09/07/2024 06:48:43	MG - CONCEIÇÃO DO RIO VERDE - Rodovia Vital Brasil	Ignição ligada		Status	74	NÃO	-21,9416	-45,0677
	09/07/2024 06:48:13	MG - CONCEIÇÃO DO RIO VERDE - Rodovia Vital Brasil	Bocejo do Motorista		Evento	77	NÃO	-21,9427	-45,0615
	09/07/2024 06:47:42	MG - CONCEIÇÃO DO RIO VERDE - Rodovia Vital Brasil			Posição Normal	79	NÃO	-21,9435	-45,0562
	09/07/2024 06:46:43	MG - CONCEIÇÃO DO RIO VERDE - Rodovia Vital Brasil	Ignição ligada		Status	72	NÃO	-21,9414	-45,0446
	09/07/2024 06:45:17	MG - CONCEIÇÃO DO RIO VERDE - Rodovia Vital Brasil	Ignição ligada		Status	55	NÃO	-21,9365	-45,0323
	09/07/2024 06:45:17	MG - CONCEIÇÃO DO RIO VERDE - Rodovia Vital Brasil	Botão de aviso de cabine pressionado		Evento	55	NÃO	-21,9365	-45,0323
	09/07/2024 06:44:43	MG - CONCEIÇÃO DO RIO VERDE - Rodovia Vital Brasil	Ignição ligada		Status	72	NÃO	-21,9350	-45,0260
	09/07/2024 06:42:43	MG - CONCEIÇÃO DO RIO VERDE - Rodovia Vital Brasil	Ignição ligada		Status	77	NÃO	-21,9448	-45,0084
	09/07/2024 06:42:28	MG - CONCEIÇÃO DO RIO VERDE - Rodovia Vital Brasil			Posição Normal	66	NÃO	-21,9453	-45,0052
	09/07/2024 06:40:43	MG - SOLEDADE DE MINAS - Rodovia Vital Brasil	Ignição ligada		Status	62	NÃO	-21,9546	-44,9907
	09/07/2024 06:39:04	MENSAGEM ENVIADA PELA CENTRAL Enviada por: integração	Ligar Aviso de Cabine		Comando	-	-		
	09/07/2024 06:39:01	MENSAGEM ENVIADA PELA CENTRAL Enviada por: integração	MENSAGEM TEXTO LIVRE:Veiculo sem rota, entrar em contato com a transportadora		Macro	-	-		
	09/07/2024 06:38:43	MG - CAXAMBU - Rodovia Vital Brasil	Ignição ligada		Status	33	NÃO	-21,9555	-44,9715
	09/07/2024 06:36:43	MG - CAXAMBU - Rodovia Vital Brasil	Ignição ligada		Status	77	NÃO	-21,9537	-44,9544
	09/07/2024 06:34:43	MG - CAXAMBU - Rodovia Vital Brasil	Ignição ligada		Status	64	NÃO	-21,9655	-44,9382
	09/07/2024 06:33:05	MG - CAXAMBU - Rodovia Vital Brasil			Posição Normal	22	NÃO	-21,9686	-44,9267
	09/07/2024 06:31:49	MG - CAXAMBU - Rodovia Vital Brasil	Ignição ligada		Status	55	NÃO	-21,9673	-44,9221
	09/07/2024 06:29:49	MG - CAXAMBU - Rodovia Vital Brasil	Ignição ligada		Status	72	SIM	-21,9546	-44,9093
	09/07/2024 06:27:49	MG - BAEPENDI - Rodovia Vital Brasil	Ignição ligada		Status	55	SIM	-21,9449	-44,8947
	09/07/2024 06:25:49	MG - BAEPENDI - Rodovia Vital Brasil	Ignição ligada		Status	57	SIM	-21,9343	-44,8768
	09/07/2024 06:23:49	MG - BAEPENDI - Rodovia Vital Brasil	Ignição ligada		Status	55	SIM	-21,9361	-44,8579
	09/07/2024 06:22:52	MG - BAEPENDI - Rodovia Vital Brasil	Bocejo do Motorista		Evento	69	NÃO	-21,9332	-44,8476
	09/07/2024 06:22:19	MG - BAEPENDI - Rodovia Vital Brasil			Posição Normal	79	NÃO	-21,9327	-44,8418
	09/07/2024 06:21:49	MG - BAEPENDI - Rodovia Vital Brasil	Ignição ligada		Status	74	SIM	-21,9315	-44,8360
	09/07/2024 06:21:35	MG - BAEPENDI - Rodovia Vital Brasil	Bocejo do Motorista		Evento	76	NÃO	-21,9305	-44,8325
	09/07/2024 06:19:49	MG - BAEPENDI - Rodovia Vital Brasil	Ignição ligada		Status	48	SIM	-21,9231	-44,8197
	09/07/2024 06:17:49	MG - BAEPENDI - Rodovia Vital Brasil			Posição Normal	75	NÃO	-21,9239	-44,7983
	09/07/2024 06:17:49	MG - BAEPENDI - Rodovia Vital Brasil	Ignição ligada		Status	74	SIM	-21,9239	-44,7985
	09/07/2024 06:15:49	MG - BAEPENDI - Rodovia Vital Brasil	Ignição ligada		Status	75	SIM	-21,9250	-44,7813
	09/07/2024 06:13:49	MG - BAEPENDI - Rodovia Vital Brasil	Ignição ligada		Status	77	SIM	-21,9239	-44,7588
	09/07/2024 06:11:49	MG - AIURUOCA - Rodovia Vital Brasil	Ignição ligada		Status	79	SIM	-21,9241	-44,7359
	09/07/2024 06:09:49	MG - AIURUOCA - Rodovia Vital Brasil	Ignição ligada		Status	68	SIM	-21,9332	-44,7154
	09/07/2024 06:08:07	MG - AIURUOCA - Rodovia Vital Brasil	Cinto de Segurança		Evento	73	SIM	-21,9338	-44,6975
	09/07/2024 06:07:49	MG - AIURUOCA - Rodovia Vital Brasil	Ignição ligada		Status	74	SIM	-21,9349	-44,6952
	09/07/2024 06:06:36	MG - AIURUOCA - Rodovia Vital Brasil	Bocejo do Motorista		Evento	64	SIM	-21,9376	-44,6799
	09/07/2024 06:05:49	MG - AIURUOCA - Rodovia Vital Brasil	Ignição ligada		Status	66	SIM	-21,9378	-44,6734

RELATÓRIO ANALÍTICO POR VEÍCULO

Período: 09/07/2024 00:00:00 à 15/07/2024 23:59:59

Identificador: SSU6D35 EDIVAN DAF XF480 2024 (2º Bloqueio Onix)

Placa: SSU6D35

Legenda:

Mensagens enviadas do Veículo (Veículo -> Central)

Mensagens enviadas do Veículo (Controle de Jornada Cliente)

Mensagens enviadas da Central (Central -> Veículo)



Sentido:	Data e Hora:	Localização:	Mensagem:	Modo Emergência	Tipo Mensagem:	Vel. (Km/h)	Log ?	Latitude	Longitude
	09/07/2024 06:04:05	MG - AIURUOCA - Rodovia Vital Brasil	Bocejo do Motorista		Evento	57	SIM	-21,9355	-44,6554
	09/07/2024 06:03:50	MG - AIURUOCA - Rodovia Vital Brasil	Ignição ligada		Status	44	SIM	-21,9352	-44,6536
	09/07/2024 06:01:49	MG - AIURUOCA - Próx. Rodovia Vital Brasil	Ignição ligada		Status	0	SIM	-21,9346	-44,6517
	09/07/2024 05:59:50	MG - AIURUOCA - Próx. Rodovia Vital Brasil	Porta do Motorista aberta		Status	0	SIM	-21,9346	-44,6517
	09/07/2024 05:59:50	MG - AIURUOCA - Próx. Rodovia Vital Brasil	Ignição ligada		Status	0	SIM	-21,9346	-44,6517
	09/07/2024 05:57:58	MG - AIURUOCA - Próx. Rodovia Vital Brasil	Ignição ligada		Evento	0	SIM	-21,9346	-44,6517
	09/07/2024 05:57:58	MG - AIURUOCA - Próx. Rodovia Vital Brasil	Porta do Motorista aberta		Status	0	SIM	-21,9346	-44,6517
	09/07/2024 05:57:50	MG - AIURUOCA - Próx. Rodovia Vital Brasil	Porta do Motorista aberta		Status	0	SIM	-21,9346	-44,6517
	09/07/2024 05:56:46	MG - AIURUOCA - Próx. Rodovia Vital Brasil	Parada do Veículo		Alerta de Software	0	NÃO	-21,9345	-44,6517
	09/07/2024 05:56:46	MG - AIURUOCA - Próx. Rodovia Vital Brasil	Entrada em Área de Controle 'SP+MG+Rio - Raio 400Km'		Alerta de Software	0	NÃO	-21,9345	-44,6517
	09/07/2024 05:56:46	MG - AIURUOCA - Próx. Rodovia Vital Brasil	Porta do Motorista aberta		Evento	0	NÃO	-21,9345	-44,6517
	09/07/2024 05:28:13	MG - AIURUOCA - Próx. Rodovia Vital Brasil			Posição Normal	0	NÃO	-21,9345	-44,6515
	09/07/2024 05:28:13	MG - AIURUOCA - Próx. Rodovia Vital Brasil	Parada do Veículo		Alerta de Software	0	NÃO	-21,9345	-44,6515
	09/07/2024 05:25:25	MENSAGEM ENVIADA PELA CENTRAL Enviada por: integração	Ultima Posição		Comando	-	-	-	-
	09/07/2024 04:17:58	MG - AIURUOCA - Próx. Rodovia Vital Brasil	Parada do Veículo		Alerta de Software	0	NÃO	-21,9345	-44,6517
	09/07/2024 04:17:58	MG - AIURUOCA - Próx. Rodovia Vital Brasil			Posição Normal	0	NÃO	-21,9345	-44,6517
	09/07/2024 04:15:07	MENSAGEM ENVIADA PELA CENTRAL Enviada por: integração	Ultima Posição		Comando	-	-	-	-
	09/07/2024 03:08:27	MG - AIURUOCA - Próx. Rodovia Vital Brasil			Posição Normal	0	NÃO	-21,9345	-44,6517
	09/07/2024 03:08:27	MG - AIURUOCA - Próx. Rodovia Vital Brasil	Parada do Veículo		Alerta de Software	0	NÃO	-21,9345	-44,6517
	09/07/2024 03:05:30	MENSAGEM ENVIADA PELA CENTRAL Enviada por: integração	Ultima Posição		Comando	-	-	-	-
	09/07/2024 01:59:02	MG - AIURUOCA - Próx. Rodovia Vital Brasil	Parada do Veículo		Alerta de Software	0	NÃO	-21,9345	-44,6517
	09/07/2024 01:59:02	MG - AIURUOCA - Próx. Rodovia Vital Brasil			Posição Normal	0	NÃO	-21,9345	-44,6517
	09/07/2024 01:56:06	MENSAGEM ENVIADA PELA CENTRAL Enviada por: integração	Ultima Posição		Comando	-	-	-	-
	09/07/2024 00:48:47	MG - AIURUOCA - Próx. Rodovia Vital Brasil			Posição Normal	0	NÃO	-21,9345	-44,6517
	09/07/2024 00:48:47	MG - AIURUOCA - Próx. Rodovia Vital Brasil	Parada do Veículo		Alerta de Software	0	NÃO	-21,9345	-44,6517
	09/07/2024 00:45:53	MENSAGEM ENVIADA PELA CENTRAL Enviada por: integração	Ultima Posição		Comando	-	-	-	-